


*Załącznik do Uchwały Nr XXIII/167/13
Rady Gminy Krzeszów z dnia 14 marca 2013 r.*



SOŁECKA STRATEGIA ROZWOJU WSI BYSTRE

MARZEC 2013

Spis Treści

1. Wstęp	3
2. Karta diagnozy zaawansowania odnowy wsi	4
3. Analiza zasobów	6
4. Analiza SWOT.....	9
5. Analiza potencjału rozwojowego wsi	11
6. Wizja rozwoju	12
7. Program długoterminowy	13
8. Program krótkoterminowy.....	15

1. Wstęp

Celem planowanych warsztatów dla liderów odnowy wsi jest wskazanie mieszkańcom nowych możliwości w działaniu na rzecz rozwoju obszarów wiejskich. Istotą programu jest spojrzenie na wieś jako miejsce występowania szeregu zasobów materialnych i niematerialnych, których odpowiednie wykorzystanie może wpłynąć na dalszy rozwój miejscowości i przynieść sukces mieszkańcom.

Podkarpacki Program Odnowy Wsi został przyjęty uchwałą sejmiku wojewódzkiego nr 117/2660/12 w dniu 22 lutego 2012 roku. Określono tam zasady uczestnictwa i wymagania w stosunku do uczestników – reprezentantów gmin i sołectw z terenu województwa. Zawierają one rozwiązania pozwalające na jakościową ocenę efektywności programu oraz wprowadzają narzędzia pogłębionej oceny ilościowej i jakościowej umożliwiające ustalenie zaawansowania procesu odnowy wsi oraz efektów rzeczowych.

Główne cele Podkarpackiego Programu Odnowy Wsi:

1. Integracja i aktywizacja społeczności wiejskich.
2. Zaspokojenie potrzeb społecznych i kulturalnych oraz zachowanie dziedzictwa kulturowego.
3. Modernizacja przestrzeni wiejskiej.

2. Karta diagnozy zaawansowania odnowy wsi

Karta diagnozy zaawansowania odnowy wsi Bystre w gminie KRZESZÓW Mieszkańców ok. 500

Faza odnowy	Zakres działań	*	Rozwój organizacyjny	*	Sterowanie rozwojem	*
A Inicjalna	Brak działań		Istnieje tylko rada sołecka,		Brak planowania działań w wymiarze całej wsi	X
	Działania spontaniczne	X	Rozproszone działania organizacji		Opracowanie planu i programu odnowy dla całej wsi	
	Porządkowanie wsi		Zawiązana grupa odnowy wsi,	X	Planowanie w krótkim horyzoncie czasowym	
	Projekty startowe (z programu krótkoterminowego)		Podjęcie się kroki na rzecz skoordynowania działań organizacji we wsi		Systematyczne planowanie działań, (np. roczne plany rzeczowo-finansowe, kalendarze imprez)	
B Początkowa	Przekonywanie mieszkańców do idei odnowy wsi i integrowanie wokół pierwszych przedsięwzięć		Zawiązane stowarzyszenie na rzecz rozwoju (odnowy) wsi		Wykorzystywanie gminnych instrumentów wsparcia	
	Różnorodne projekty (z programu długoterminowego) nastawione na usunięcie podstawowych barier i zaspokojenie głównych potrzeb		Liczna grupa odnowy wsi (skupia przedstawicieli organizacji i instytucji)		Proste instrumenty komunikacji wewnętrznej	
C Zaawansowana	Pobudzenie mieszkańców do odnowy własnych posesji.		Skoordynowane działania organizacji obecnych we wsi		Projektowanie działań (projekty)	
	Projekty jakościowo zmieniające kluczowe obszary życia oraz kształtujące strukturę wsi		„Koalicja” organizacji i instytucji na rzecz odnowy wsi		Pozyskiwanie środków zewnętrznych	
	Projekty wyróżniające wieś, kształtujące się centrum wiejskie		Liczne stowarzyszenie odnowy wsi		Systematyczne planowanie rozwoju (aktualizowanie planu i programu o.w.)	
	Powszechne zaangażowanie mieszkańców w projekty publiczne.		Animacja aktywności poszczególnych grup mieszkańców		Rozwinięta komunikacja wewnętrzna	
D Całościowa	Powszechna odnowa prywatnych posesji.		Stowarzyszenie odnowy wsi		Promocja wsi	
	Lokalnie oraz regionalnie powiązane ze sobą projekty wywołujące efekt synergiczny (nacisk na tworzenie miejsc pracy)		Stowarzyszenie odnowy wsi instytucją rozwoju lokalnego (Centrum Aktywności Lokalnej)		Kompleksowe i szczegółowe planowanie przestrzenne	
	Ukształtowane „centrum wiejskie”		Rozwój wsi oparty na aktywności kluczowych grup mieszkańców (rolników, przedsiębiorców, młodzieży,		Powszechny udział grup mieszkańców w strategicznym planowaniu rozwoju	
					Rozwinięta promocja oraz komunikacja z	

Świadome kształtowanie czynników rozwoju (np. wykorzystania odnawialnych energii) Projekty kreujące „wieś tematyczną”,		kobiet) i stowarzyszeń	otoczeniem Instrumenty wsparcia działań prywatnych	
	Dostosowanie projektów prywatnych do programu odnowy wsi.			

* Wstaw X gdy spełnia warunek

Data 03.07.2012 r. Sporządził Lesław Czernik

3. Analiza zasobów

ANALIZA ZASOBÓW CZ I				
Rodzaj zasobu	Opis (nazwanie) zasobu jakim wieś dysponuje	Znaczenie zasobu (odpowiednio wstaw X)		
		Małe	Duże	Wyróżniające
1	2	3	4	5
Przyrodniczy				
walory krajobrazu, rzeźby terenu	Lekko pagórkowaty, lasy , rzeka		X	
stan środowiska	b. dobry, nieskażony.		X	
walory klimatu	umiarkowany		X	
walory szaty roślinnej	lasy ,łąki, zadrzewienia nad Sanem			
cenne przyrodniczo obszary lub obiekty				
świat zwierzęcy (ostoje, siedliska)	Różnorodność – derkacz, kszuk, żuraw Dolina Dolnego Sanu „NATURA 2000”		X	
wody powierzchniowe (cieki, rzeki, stawy)	Strumyki, stawy rybne , dostęp do Sanu			X
wody podziemne				
gleby	Klasa od II do VI	X		
kopaliny	Piasek ,żwir, torf		X	
walory geotechniczne				

Kulturowy				
walory architektury				
walory przestrzeni wiejskiej publicznej				
walory przestrzeni wiejskiej prywatnej				
zabytki i pamiątki historyczne				
osobliwości kulturowe				
miejsca, osoby i przedmioty kultu	Parafialny kościół katolicki		X	
święta, odpusty, pielgrzymki	1 w maju	X		
tradycje, obrzędy, gwara				
legends, podania i fakty historyczne	W wsi istniał posterunek graniczny w czasie zaborów	X		
przekazy literackie				
ważne postacie i przekazy historyczne				
specyficzne nazwy	Gebra – las, Multany - łąka	X		
specyficzne potrawy	nalewka	X		
dawne zawody				

zespoły artystyczne, twórcy				
ANALIZA ZASOBÓW CZ II				
Rodzaj zasobu	Opis (nazwanie) zasobu jakim wieś dysponuje	Znaczenie zasobu (odpowiednio wstaw X)		
		Małe	Duże	Wyróż- niające
1	2	3	4	5
Obiekty i tereny				
działki pod zabudowę mieszkaniową	nieliczne, prywatna własność	X		
działki pod domy letniskowe				
działki pod zakłady usługowe i przemysł	są tereny pod inwestycje		X	
pustostany mieszkaniowe				
pustostany poprzemysłowe				
tradycyjne nie użytkowane obiekty gospodarskie (stodoły, spichlerze, kuźnie, młyny, itp.)	kuźnia	X		
Infrastruktura społeczna				
plac publicznego spotkań, festynów	Plac przy szkole podstawowej i remizie OSP		X	
sale spotkań, świetlice, kluby	Remiza OSP, sala gimnastyczna szkoły		X	
miejsca uprawiania sportu	Boisko przy szkole	X		
miejsca rekreacji	Rzeka San	X		
ścieżki rowerowe, szlaki turystyczne	Ścieżka rowerowa	X		
Szkoły	Jest podstawowa		X	
przedszkola	Oddział zerowy w szkole		X	
Biblioteki	szkolna	X		
placówki opieki społecznej				
placówki służby zdrowia				
Infrastruktura techniczna				
wodociąg, kanalizacja	wodociąg		X	
drogi (nawierzchnia, oznakowanie oświetlenie)	Droga powiatowa , asfaltowa, w miarę dobrze oświetlona		X	
chodniki, parkingi,	3 przystanki, parking przy kościele i		X	

przystanki	szkole			
sieć telefoniczna .i dostępność internetu	Tak + tak		X	
telefon komórkowa	tak		X	
inne				
ANALIZA ZASOBÓW CZ III				
Rodzaj zasobu	Opis (nazwanie) zasobu jakim wieś dysponuje	Znaczenie zasobu (odpowiednio wstaw X)		
		Małe	Duże	Wyróż- niające
1	2	3	4	5
Gospodarka, rolnictwo				
Miejsca pracy (gdzie, ile?)	Szkoła podstawowa -20, sklepy - 5		X	
znane firmy produkcyjne i zakłady usługowe i ich produkty	1	X		
gastromia				
miejsca noclegowe				
gospodarstwa rolne	217 szt. , 820 ha użytków rolnych		X	
uprawy hodowle	Zboża, trzoda chlewna		X	
możliwe do wykorzystania odpady produkcyjne				
zasoby odnawialnych energii				
Środki finansowe i pozyskiwanie funduszy				
środki udostępniane przez gminę	20 tys. zł		X	
środki wypracowywane				
Mieszkańcy (kapitał społeczny i ludzki)				
Autorytety i znane postacie we wsi				
Krajanie znani w regionie, w kraju i zagranicą				
Osoby o specyficznej lub ważnej dla wiedzy i umiejętnościach, m.in. studenci				
Przedsiębiorcy, sponsorzy				
Osoby z dostępem do Internetu i umiejętnościach informatycznych.	10		X	

Pracownicy nauki				
Związki i stowarzyszenia	We wsi działa OSP		X	
Kontakty zewnętrzne (np. z mediami)				
Współpraca zagraniczna i krajowa.				
Informacje dostępne o wsi				
Publikatory, lokalna prasa				
Książki, przewodniki				
Strony www				

Zasoby – wszelkie elementy materialne i niematerialne wsi i związanego z nią obszaru, które mogą być wykorzystane obecnie bądź w przyszłości w realizacji publicznych bądź prywatnych przedsięwzięć odnowy wsi. Zwrócić uwagę na elementy specyficzne i rzadkie (wyróżniające wieś).

Opracowanie: Ryszard Wilczyński

4. Analiza SWOT

SILNE strony (atuty wewnętrzne)	SŁABE strony (słabości wewnętrzne)
<ul style="list-style-type: none"> 1. Potencjał ludzki, 7. Zaangażowanie społeczeństwa w rozwój wsi. 8. Tereny pod inwestycje. 3. Wykształcona młodzież 2. Uzbrojenie terenu. 11. Dostęp do internetu. 4. Kościół i ksiądz. 13. Tereny łowieckie i wędkarskie. 6. Aktywność szkoły podstawowej. 9. Nowa droga powiatowa. 12. Cisza spokój, tradycja 5. Wikliniarstwo – miejsca pracy chałupniczej. 10. Obszar „Natura 2000” 	<ul style="list-style-type: none"> 3. Małe środki finansowe. 7. Trudności w pozyskaniu sponsorów. 1. Brak boiska sportowego z infrastrukturą. 2. Brak chodnika. 4. Brak świetlicy wiejskiej. 5. Mało terenów pod zabudowę mieszkaniową. 6. Zły stan techniczny remizy OSP.

SZANSE (elementy zewnętrzne płynące z otoczenia)	ZAGROŻENIA (zagrożenia płynące z otoczenia)
<ul style="list-style-type: none"> 1. Duże poparcie Urzędu Gminy, 4. Integracja sołectw gminy, 2. Rzeka San, 7. Udział w programie „Błękitny San”, 3. Urozmaicone warunki przyrodnicze, 6. Współpraca z sołectwami z sąsiednich gmin, 5. Wytyczenie ścieżek rowerowych przez teren sołectwa. 	<ul style="list-style-type: none"> 3. Bliskość składowiska odpadów komunalnych, 1. Nasilenie ruchu drogowego związane z eksploatacją piasku i żwiru, 4. Słaba komunikacja PKS, 2. Mało miejsc pracy,

5. Analiza potencjału rozwojowego wsi

Analiza potencjału rozwojowego wsi

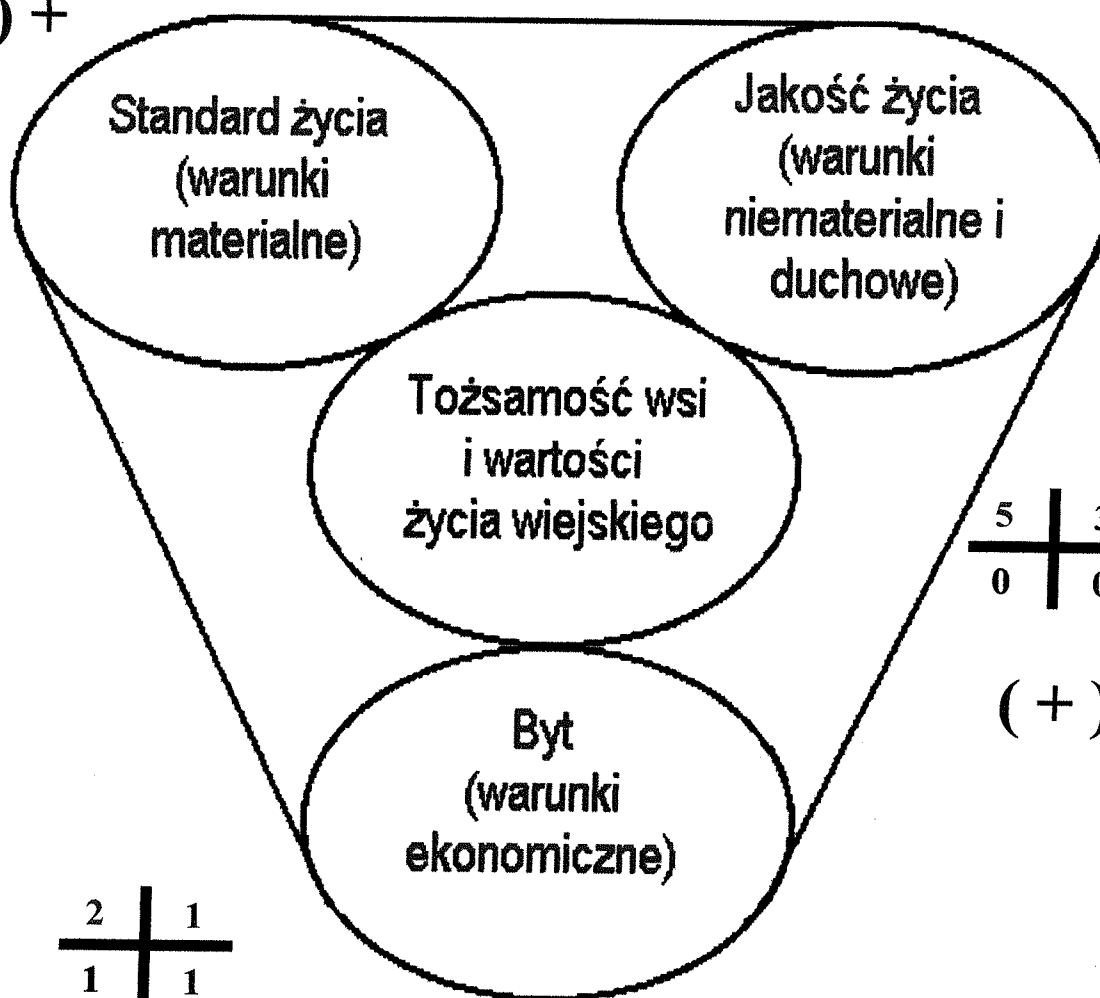
4	1
5	0

(-) +

SILNE STRONY	SZANSE
SŁABE STRONY	ZAGROŻENIA

2	1
0	3

(+) -



5	3
0	0

(+) +

2	1
1	1

(+) =

Z analizy potencjału rozwojowego wynika, że najsilniejszym obszarem jest tożsamość wsi i wartości życia wiejskiego. Obszar ten ma potencjał do rozwoju w następnych latach. Najslabszym obszarem jest standard życia, wymaga on dużego wsparcia i uwagi ze strony mieszkańców. Dużym zagrożeniem dla mieszkańców jest możliwość pogorszenia obszaru jakości życia, której zagraża wiele negatywnych czynników zewnętrznych. Obszar bytu jest niezły, ale może również ulec pogorszeniu.

7. Program długoterminowy

Plan i program odnowy wsi Bystre.

I. Plan			II. Program odnowy wsi	
1. Cele Co trzeba osiągnąć by urczywistnić wizję	2. Co pomoże osiągnąć cel?		3. Co może przeszkodzić?	
	Zasoby czego użyjemy	ATUTY Silne strony i szanse Co wykorzystamy?	BARIERY Słabe strony Co wyliminujemy? Zagrożenia Czego unikniemy	Projekty, przedsięwzięcia - co wykonamy?
A. TOŻSAMOŚĆ WSI I WARTOŚCI ŻYCIA WIEJSKIEGO				
1. Zagospodarowanie warunków krajobrazowych i przyrodniczych	Rzeka, las, łąki, tereny „Natura 2000”, dobre kontakty z UG, tereny wędkarskie i łowieckie,	Ukształtowanie terenu, położenia miejscowości, gospodarstwa ekologiczne.	- brak miejsc noclegowych + rozwinięcie agroturystyki, - bliskość składowiska odpadów komunalnych. + budowa linii segregacji odpadów.	1.1 Budowa nowych tras rowerowej i szlaków pieszych – od 2013 r., koszt ok. 50000 zł 1.2 Rozwijanie agroturystyki – od 2013 r. 1.3 Spotkania młodzieży szkolnej z leśnikami i myśliwymi (wykłady, sadzenie drzew, dokarmianie zwierzęmi zimą) od 2012 r., koszt ok. 3000 zł/rocznie. 1.4 Budowa przystani kajakowej na rzece San, w ramach projektu „Błękitny San” – 2013 r., koszt ok. 10000 zł
B. STANDARD ŻYCIA				
1. Poprawa standardu życia mieszkańców.	Uzbrojenie terenu. Droga powiatowa, dobra komunikacja, władze gminy	Potencjał ludzki, zaangażowanie społeczności w rozwój wsi, kreatywność setki i radnych	- Małe zaangażowanie powiatu w budowę chodnika, + rozmowy, negocjacje. - trudności w pozyskaniu środków finansowych, + składanie wniosków	1.1 Adaptacja pomieszczeń szkolnych pod świetlicę wiejską 1.2 Budowa kanalizacji – od 2013 r., koszt ok. 500000 zł 1.3 Budowa boiska sportowego z zapleczem technicznym – 2013 r., koszt ok. 300000 zł 1.4 Remont świetlicy wiejskiej – od 2012 r., koszt ok. 100000 zł.
C. JAKOŚĆ ŻYCIA				

1. Podniesieni poziomu poczucia bezpieczeństwa.	Budynek szkoły podstawowej, fundusz sołecki, jednostka OSP, policja.	Współpraca z UG, kościół i ksiądz, aktywna szkoła	- Małe środki finansowe, + praca społeczna	1.1. Organizowanie dla młodzieży szkolnej konkursów z wiedzy p.poż. i ruchu drogowego – od 2013 r., koszt 1000 zł/rocznie . 1.2. Budowa chodnika – 2013 r., koszt ok. 50000 zł. 1.3. Uzupelnienie oświetlenia we wsi – 2014 r., koszt – 5000 zł.
D. BYT				
1. Promocja wsi.	Wikiniarstwo, internet, wykształcona młodzież	Tradycja wyplatania koszy, wrób nalewek	- brak spółdzielni producentów wyrobów z wikliny, + próba legalizacji nalewek	1.1 Rozwijanie agroturystyki i gospodarstw ekologicznych. 1.3 Promocja wyrobów z wikliny – od 2013 r., koszt ok. 1000 zł/rocznie. 1.4 Promocja nalewki i legalizacja produkcji – 2013 r.

8. Program krótkoterminowy

PROGRAM KRÓTKOTERMINOWY ROZWOJU WSI


Kluczowy problem	Odpowiedź	Propozycja projektu (nazwa)	Czy nas stać na realizację? (tak/nie)		Punkta cja	Hierarc hia
			Organiz acyjnie	Finanso wo		
Co nas najbardziej zintegruje?	Wspólna praca dla dobra wsi	„DZIEN PORZĄDKU” Sierpień 2013	tak	tak	4,3,2	9/2
Na czy nam najbardziej zależy?	Zapewnienie bezpieczeństwa i rozrywki dla młodzieży	Pozyskanie pomieszczeń pod świetlicę wiejską Sierpień 2013	tak	nie	3,4,1	8/3
Co nam najbardziej przeszkadza?	Malkontenci	Spotkanie integracyjne Lipiec 2013	tak	tak	1,2,3	6/5
Co najbardziej zmieni nasze życie?	Pozyskanie większych środków finansowych	Udział w szkoleniach pisania wniosków I półrocze 2013	tak	tak	2,1,4	7/4
Co nam przyjdzie najłatwiej?	Mobilizacja do pracy społecznej mieszkańców	Zagospodarowanie placu zabaw dla dzieci –II ETAP maj- lipiec 2013	tak	tak	5,5,5	15/1
Projekt Małych Grantów	Budowa placu zabaw dla dzieci – II ETAP					

PRZEWODNICZĄCY RADY

Mariusz Olszówka
Mariusz Olszówka

6. Wizja rozwoju

Bystre – wieś zadowolonych, żyjących w poczuciu bezpieczeństwa mieszkańców korzystających z pełnej infrastruktury społecznej i technicznej, realizujących własne zainteresowania i potrzeby.



Sala w Majdanie Golczańskim z uczestnikami warsztatów.