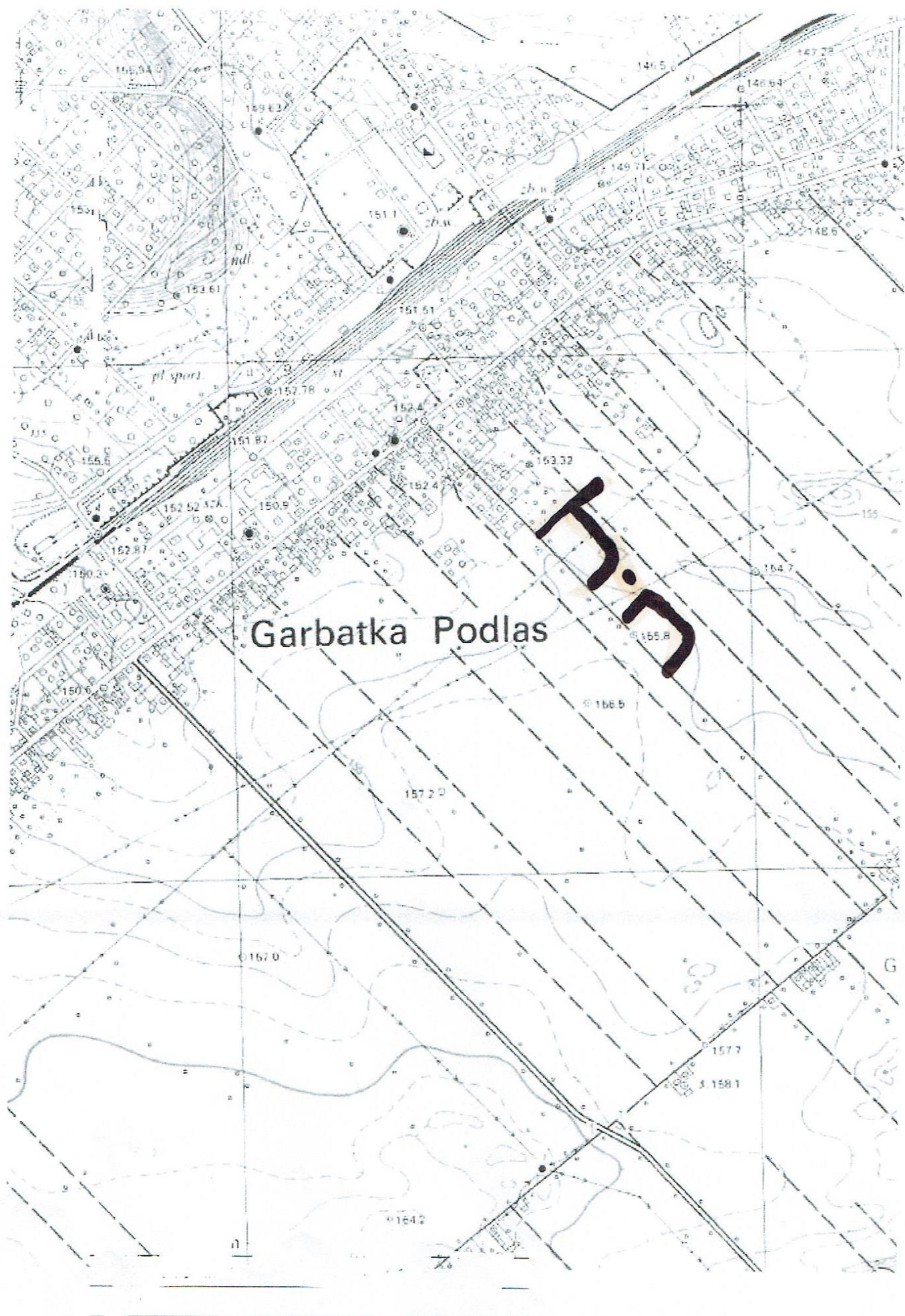
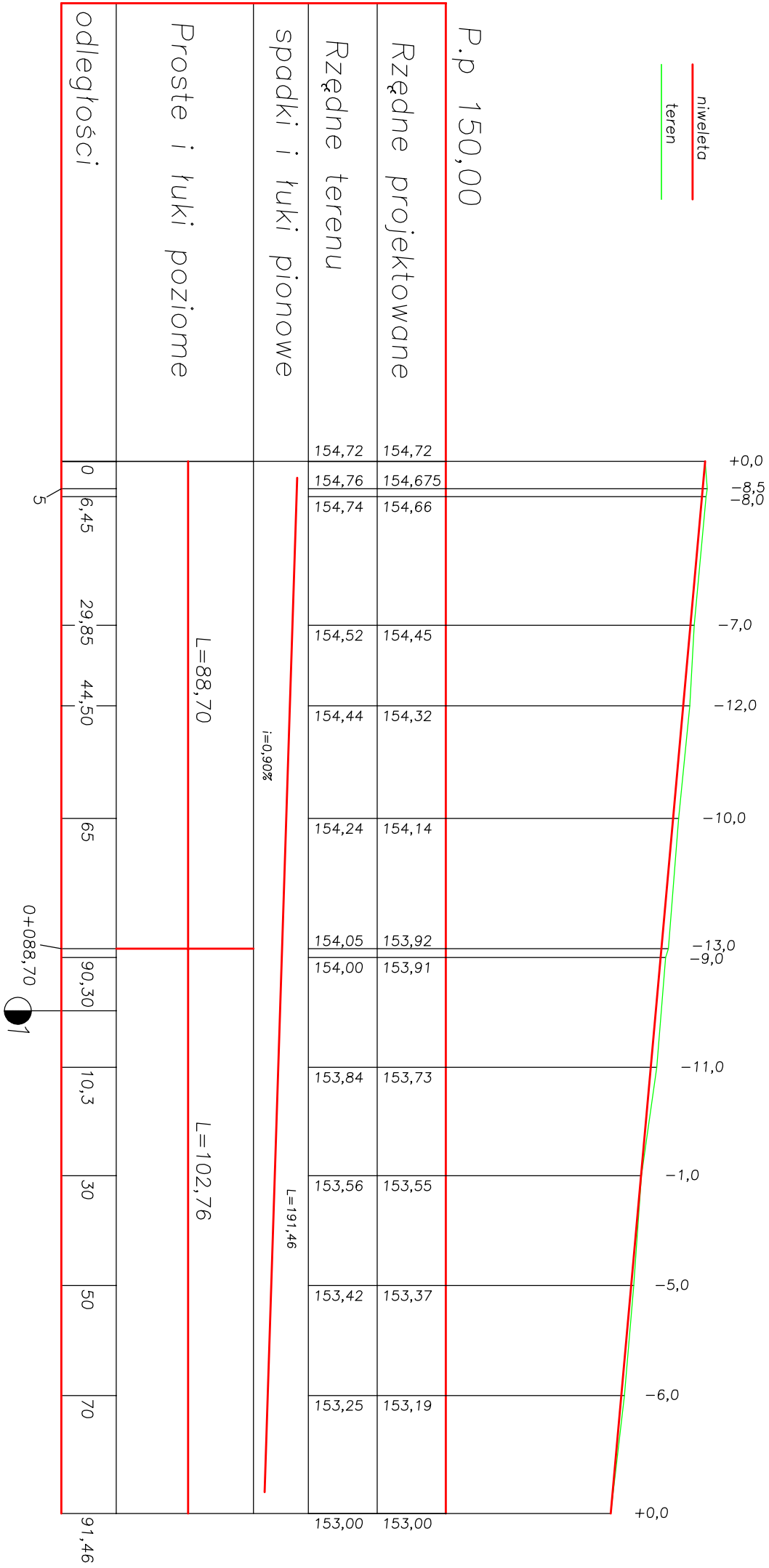


ORIENTACJA 1:10 000



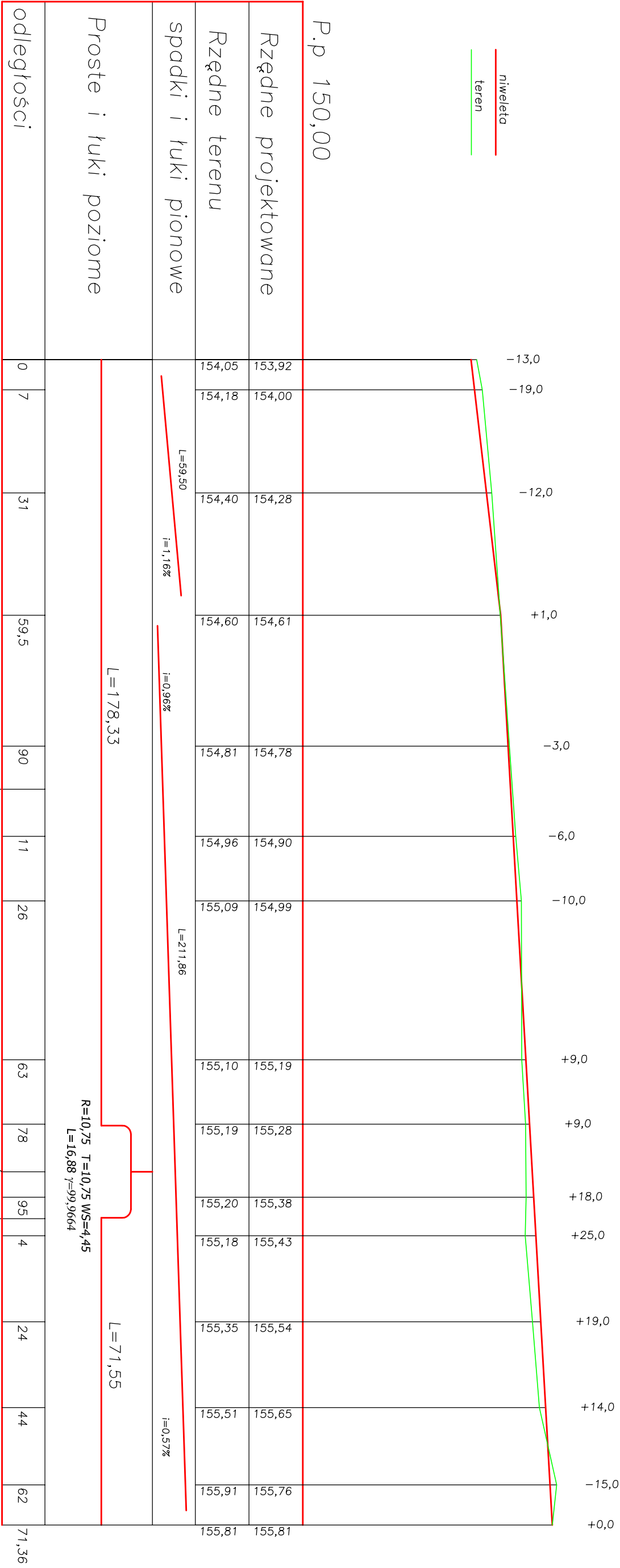
niweloida
teren



PROFIL PODŁUŻNY ODCINKA
DROGI GMINNEJ
w m.Garbatka—Letnisko
ul.Piłsudskiego
skala 1:100/1000
0+000 do 0+191,46
W0—W1—W1’

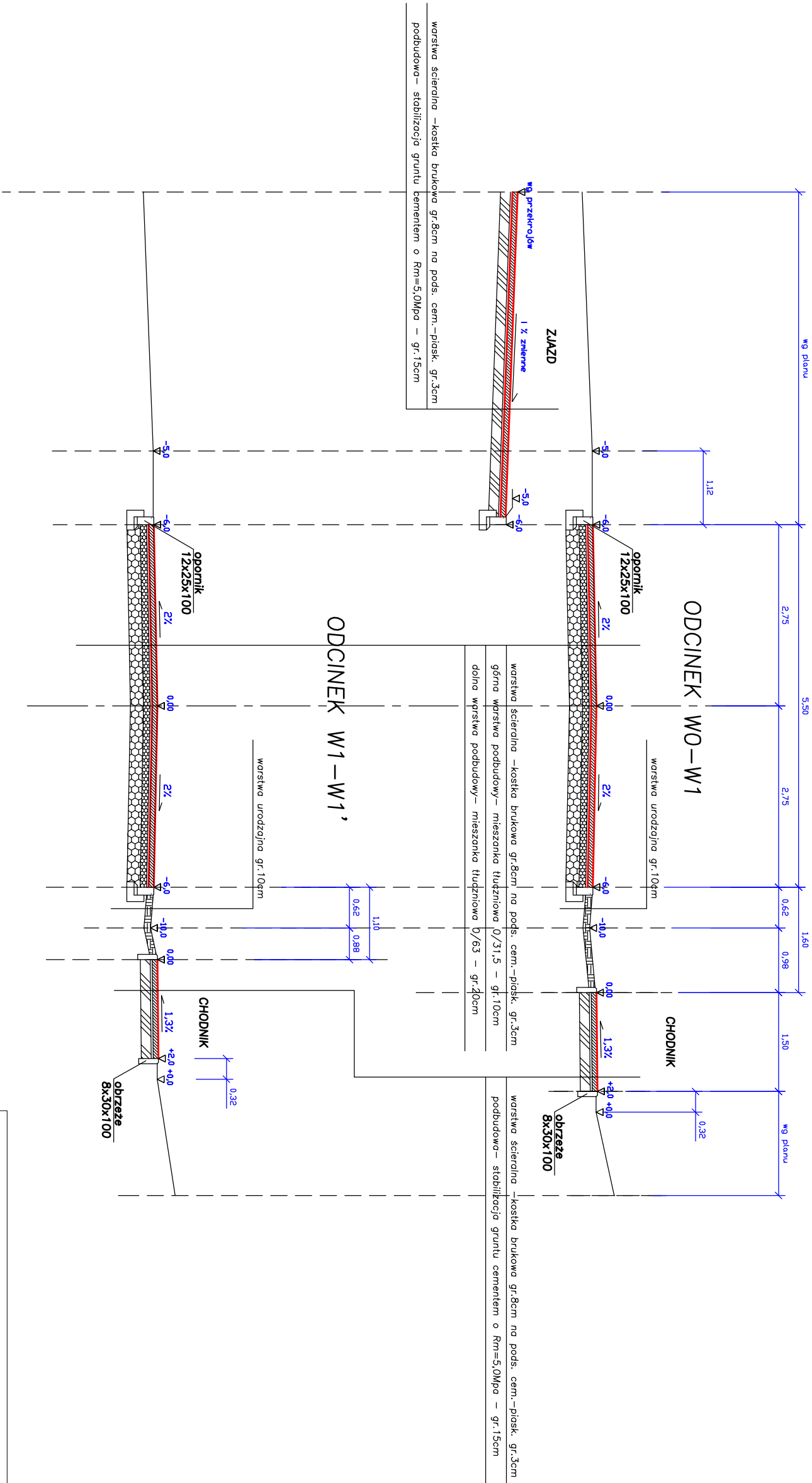
"ETA"	PROJEKTOWANIE—NADZÓR BUDOWANY GARBATKA—LETNISKO, UL.KILIŃSKIEGO 7		
PROJEKT	Przebudowa drogi gminnej w Garbatce—Letnisku, ulica ul. Piłsudskiego i Świerkowej		
ADRES	Gmina Garbatka—Letnisko, Powiat Kozłowski	profil podłużny	
RYS. NR 2A	Wo—W1—W1’	Skala 1:100/1000	
PROJEKTANT mgr inż. Tomasz Moj SPRAWDZAJĄCY inż. Marcin Łopuszański SWK/0050/P000/13			

PROFIL PODŁUŻNY ODCINKA
DROGI GMINNEJ
w m.Garbatka–Letnisko
ul.Piłsudskiego,Cisowa
skala 1:100/1000
0+000 do 0+191,46
W1–W2–W3



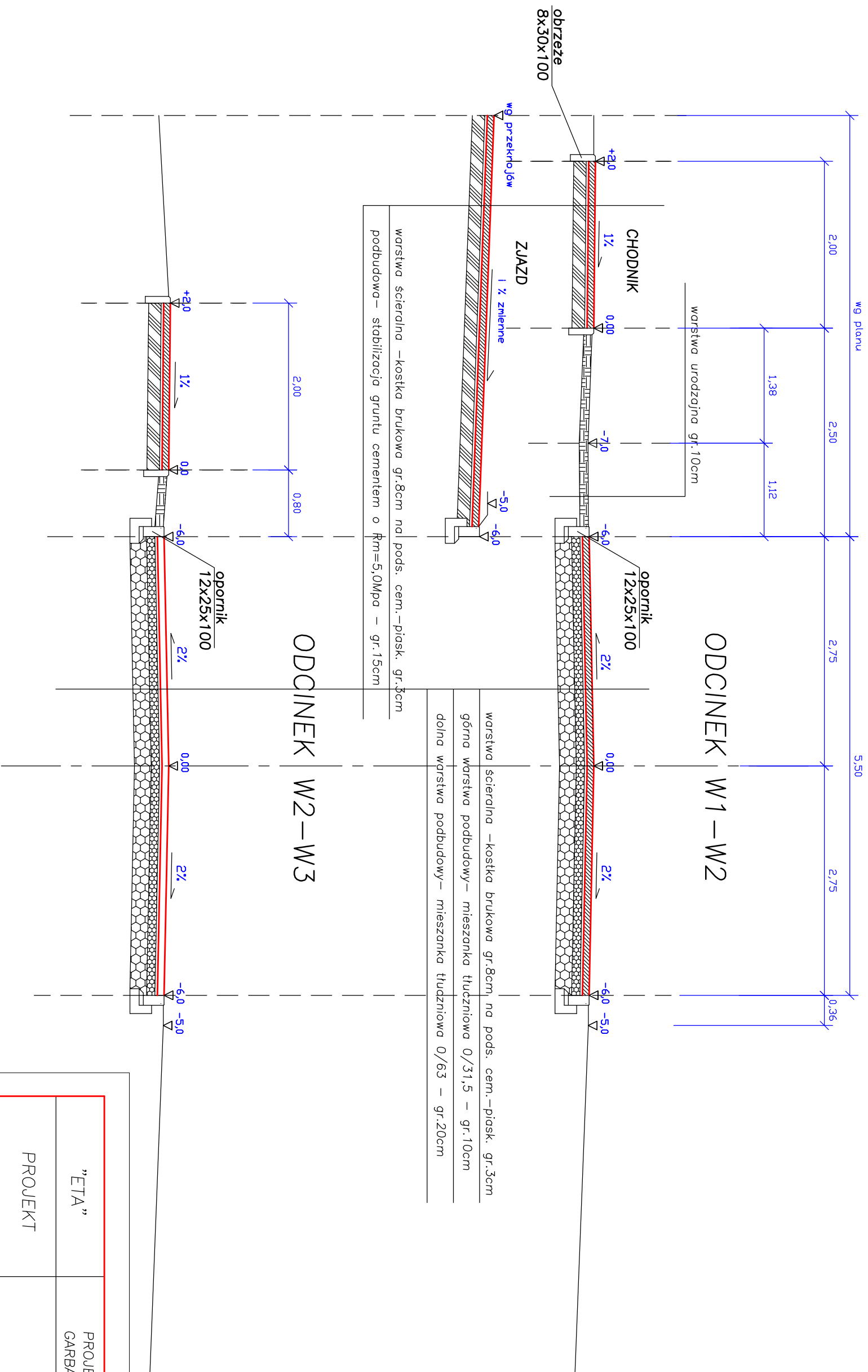
PRZEMIANOWY KONSTRUKCYJNY

skala 1:50



"ETA"	PROJEKTOWANIE-NADZÓR BUDOWLANY GARBATKA-LETNISKO, UL.KILINSKIEGO 7		
PROJEKT	Przebudowa dróg gminnych w m.Garbatka-Letnisko- ulice J.Piłsudskiego,Wodna,Oisowa, Modrzewiowa i Świerkowa		
ADRES	Gmina Garbatka-Letnisko, Powiat Kozienicki		
RYS. NR	przekroje konstrukcyjne W0-W1-W1'	Skala	1:50
PROJEKTANT	mgr inż. Tomasz Maj SWK/0113/POOD/08		
SPRAWDZAJĄCY	inż. Marcin Łopuszański SWK/0050/POOD/13		

PRZEKRÓJ KONSTRUKCYJNY

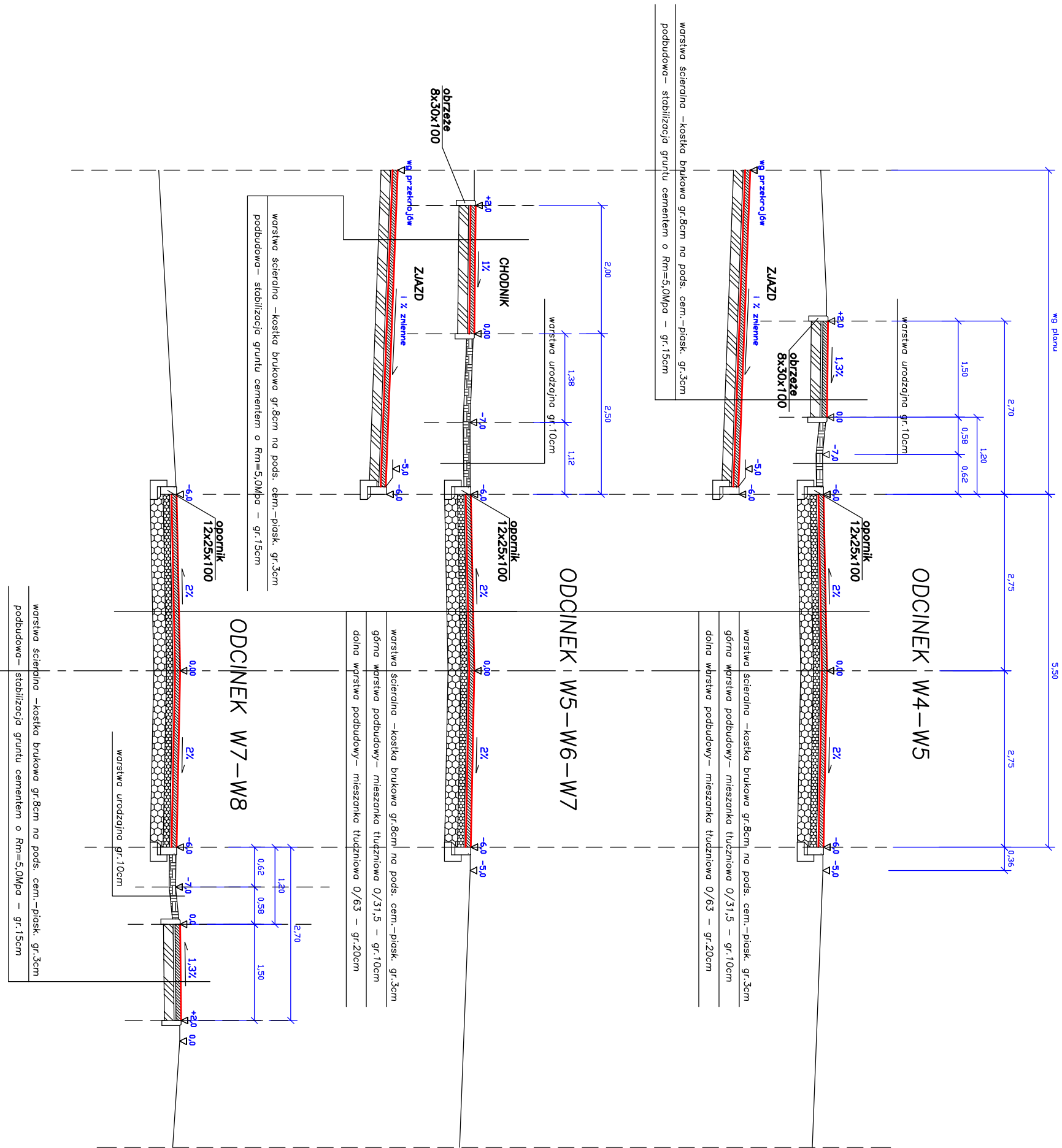


"ETA"	PROJEKTOWANIE – NADZÓR BUDOWLANY GARBATKA – LETNISKO, UL. KILIŃSKIEGO 7		
PROJEKT	Przebudowa drogi gminnych w m. Garbatka – Letnisko – ulice J. Piłsudskiego, Modna, Ciszowa, Modrzewiowa i Świerkowa		
ADRES	Gmina Garbatka – Letnisko, Powiat Kozienicki		
RYS. NR 3B	przekroje konstrukcyjne W1 – W2 – W3	Skala 1:50	

PROJEKTANT
mgr inż. Tomasz Maj SWK/0113/POOD/08
SPRAWDZAJĄCY
inż. Marcin Łopuszański SWK/0050/POOD/13

PRZEMIAN KONSTRUKCYJNY

skala 1:50

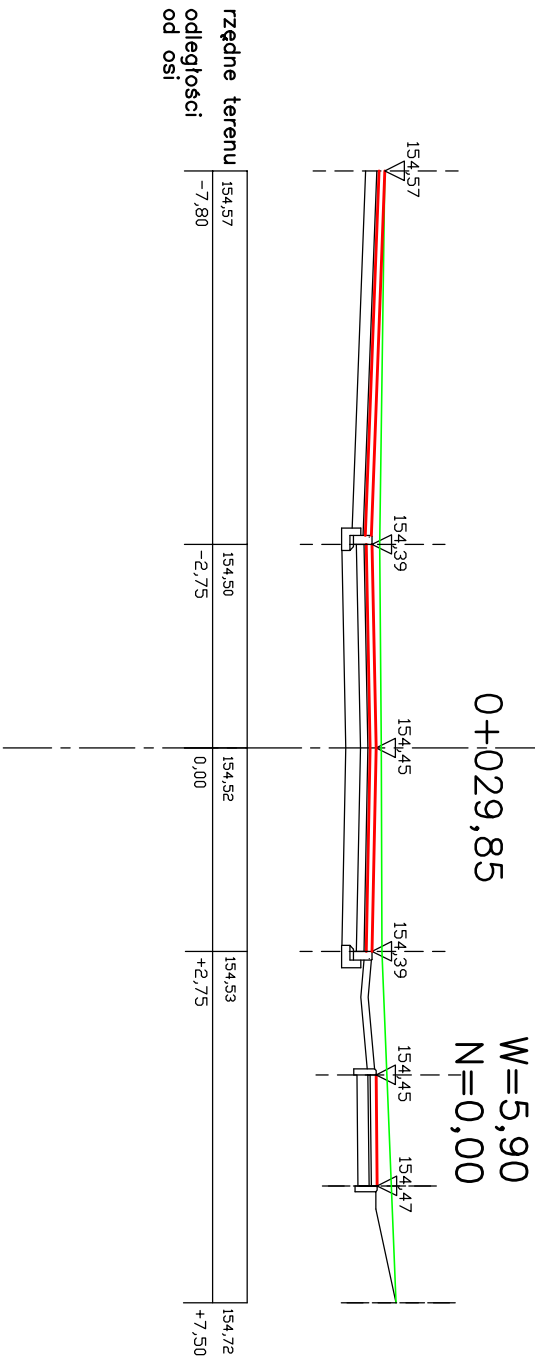
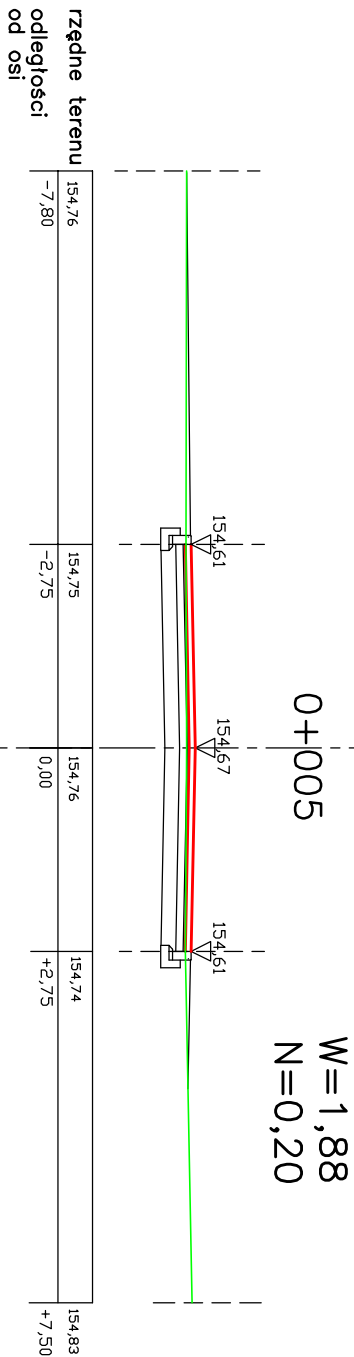
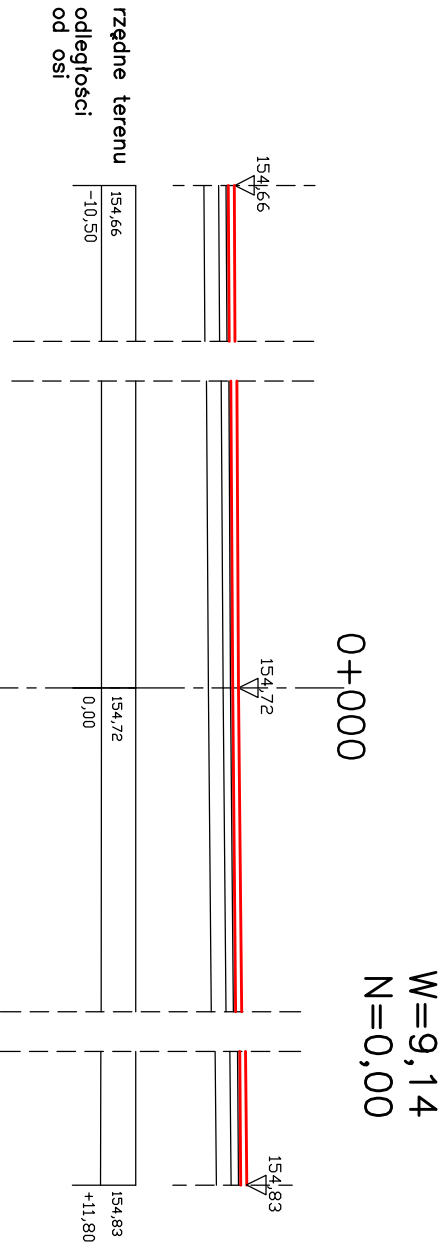


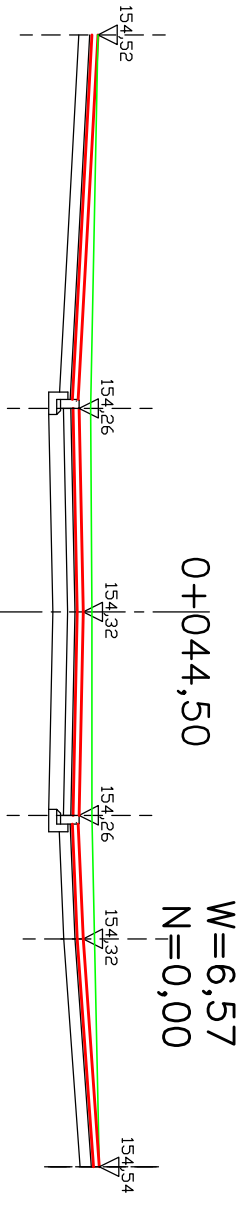
"ETA"	PROJEKTOWANIE-NADZÓR BUDOWLANY GARBATKA-LETNISKO, UL.KILINSKIEGO 7		
PROJEKT	Przebudowa dróg gminnych w m.Garbatka-Letnisko- ulice J.Piłsudskiego,Wodna,Olsowa, Modrzewiowa i Świerkowa		
ADRES	Gmina Garbatka-Letnisko, Powiat Kozienicki		
RYS. NR 3C	przekroje konstrukcyjne W4-W8	Skala 1:50	
PROJEKTANT mgr inż. Tomasz Maj SWK/0113/POOD/08			
SPRAWDZAJĄCY inż. Marcin Łopuszański SWK/0050/POOD/13			

PRZEKROJE POPRZECZNE

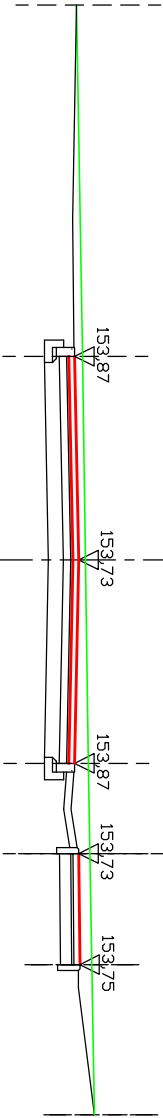
skala 1:100

ODCINEK WO–W1–W1’

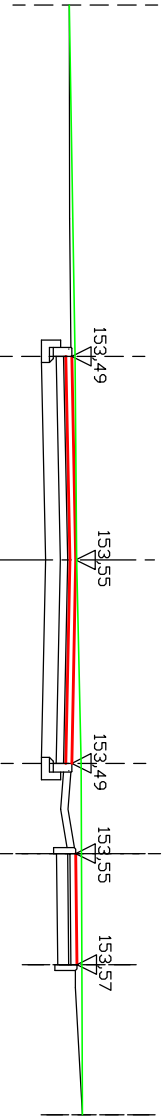




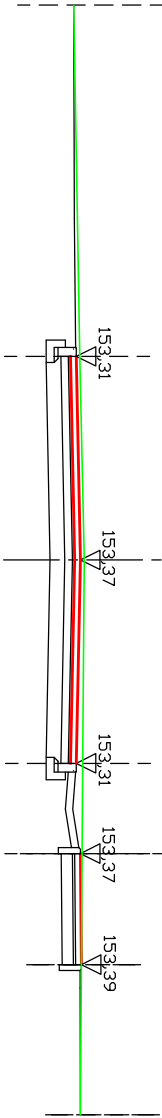
rzędne terenu	154,52	154,42	154,44	154,44	154,54
odległości od osi	-7,80	-2,75	0,00	+2,75	+7,50



rzędne terenu	153,72	153,80	153,84	153,88	153,96
odległości od osi	-7,50	-2,75	0,00	+2,75	+7,50



rzędne terenu	153,46	153,54	153,56	153,62	153,64
odległości od osi	-7,50	-2,75	0,00	+2,75	+7,50

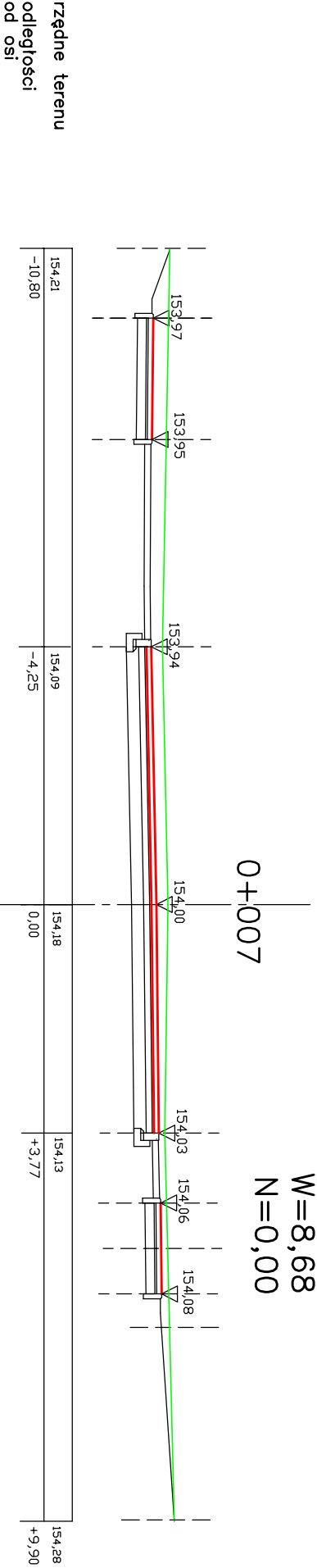


rzędne terenu	153,28	153,36	153,42	153,40	153,37
odległości od osi	-7,50	-2,75	0,00	+2,75	+7,50

PRZEKROJE POPRZECZNE

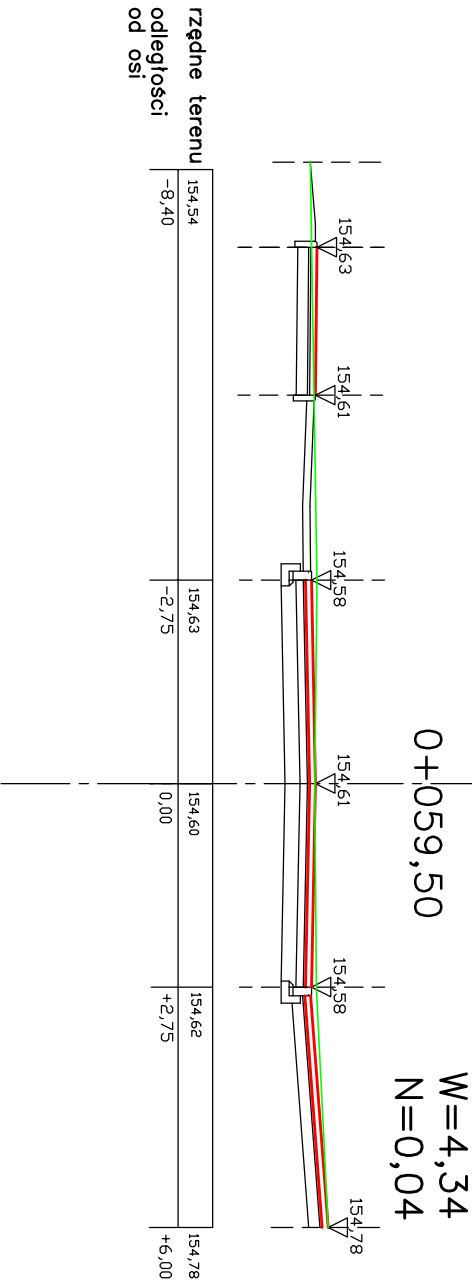
skala 1:100

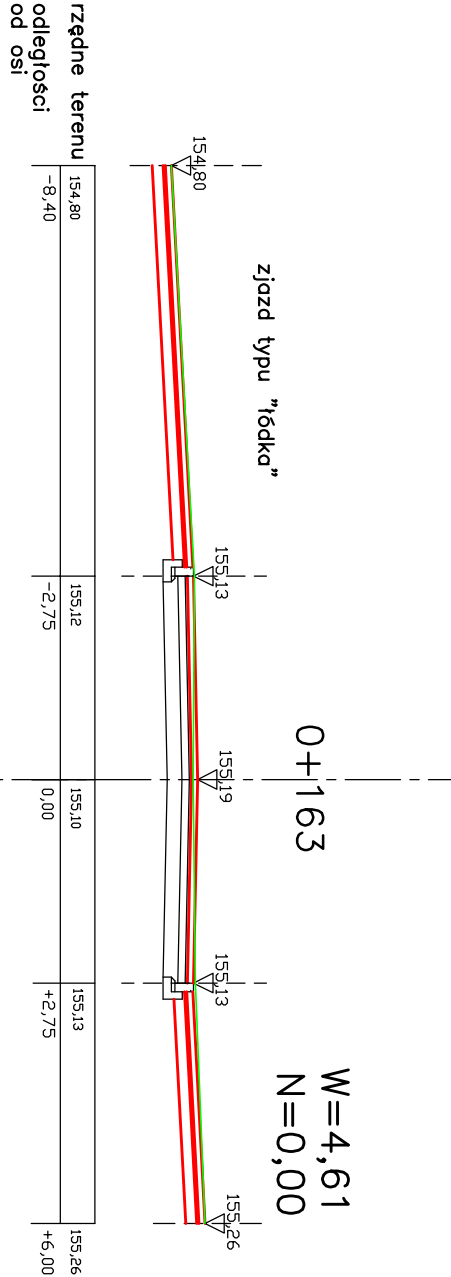
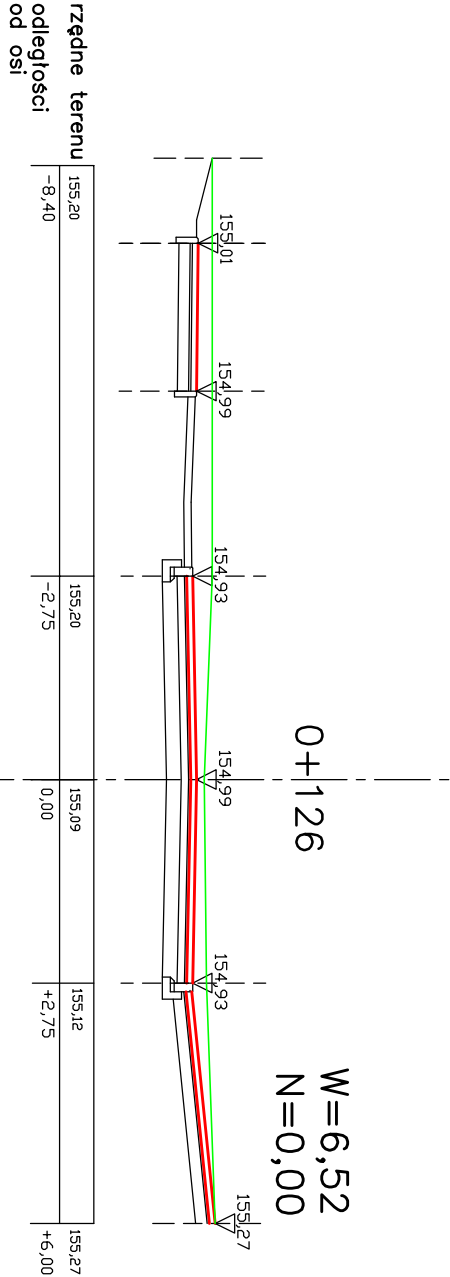
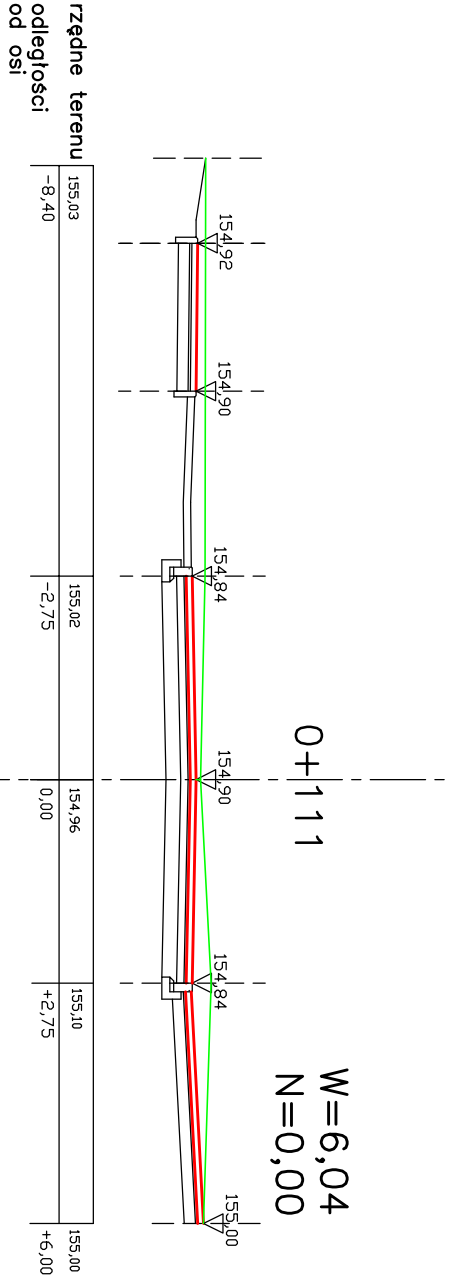
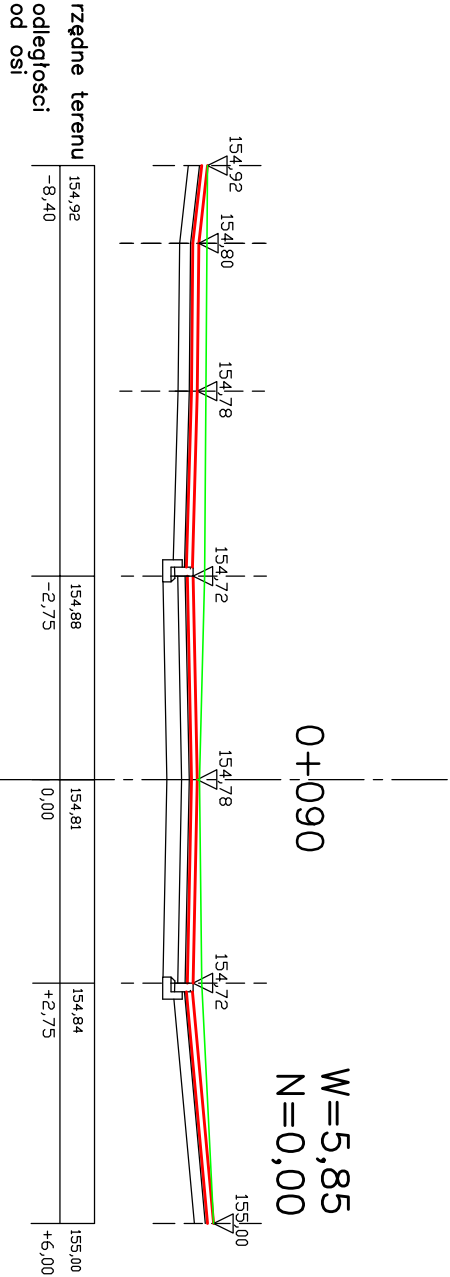
ODCINEK W1–W2–W3

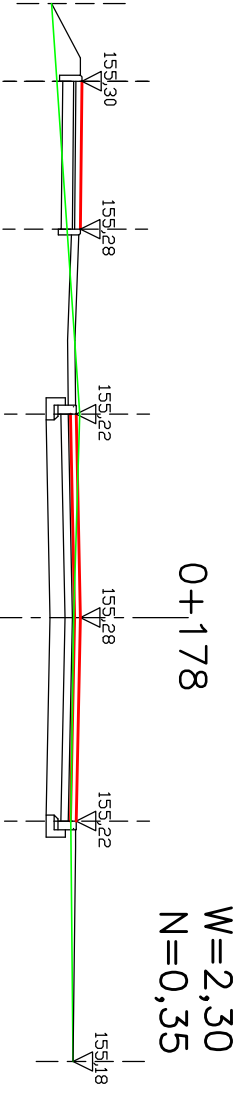


0+031

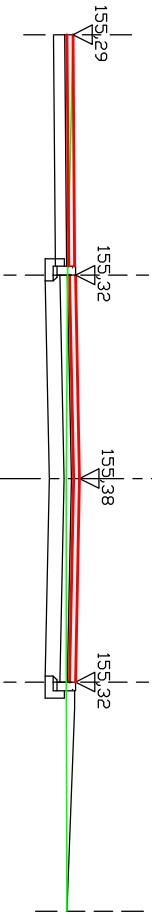
W=5,79
N=0,00



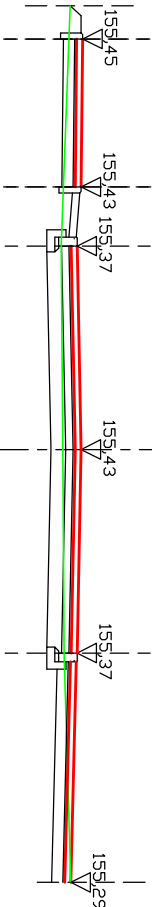




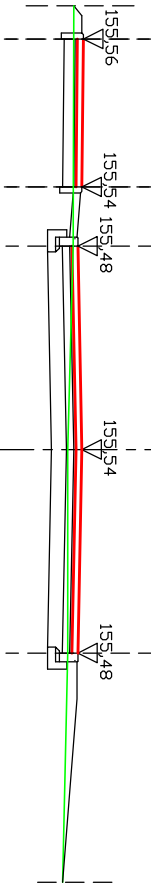
rzędne terenu	154,89	155,27	155,19	155,15	155,18
odległości od osi	-8,40	-2,75	0,00	+2,75	+6,00



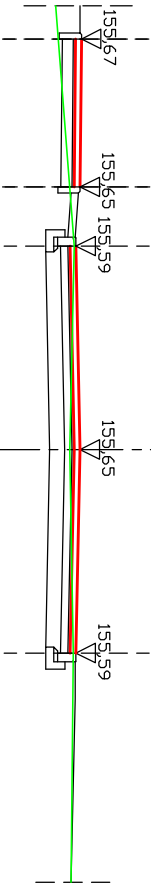
rzędne terenu	155,29	155,22	155,20	155,20	155,21
odległości od osi	-6,0	-2,75	0,00	+2,75	+5,85



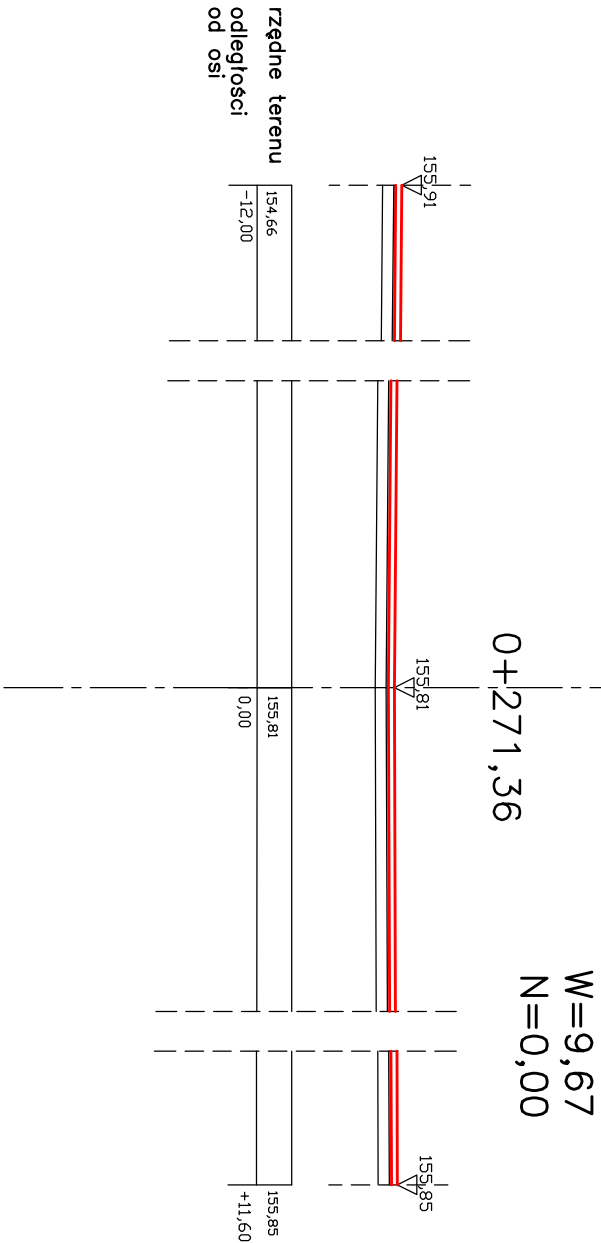
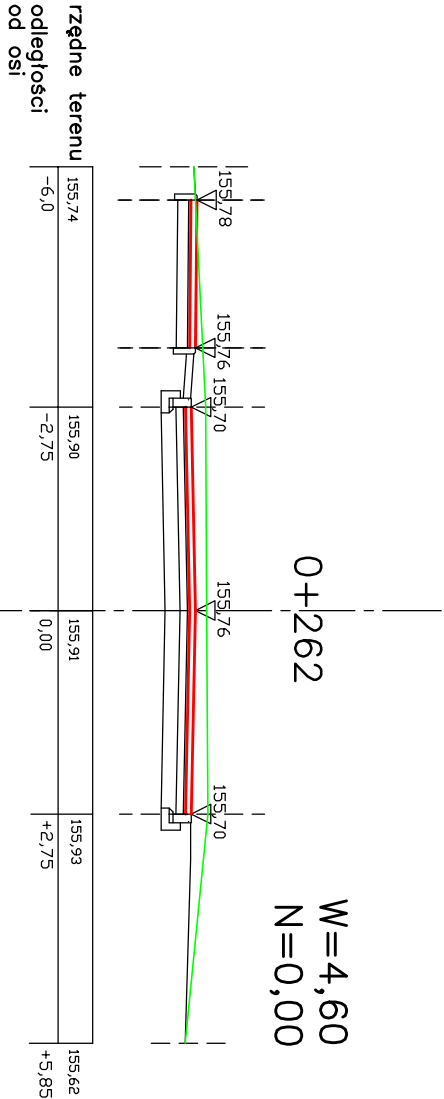
rzędne terenu	155,28	155,16	155,18	155,20	155,29
odległości od osi	-6,0	-2,75	0,00	+2,75	+5,85



rzędne terenu	155,43	155,42	155,35	155,35	155,28
odległości od osi	-6,0	-2,75	0,00	+2,75	+5,85



rzędne terenu	155,32	155,57	155,51	155,56	155,53
odległości od osi	-6,0	-2,75	0,00	+2,75	+5,85



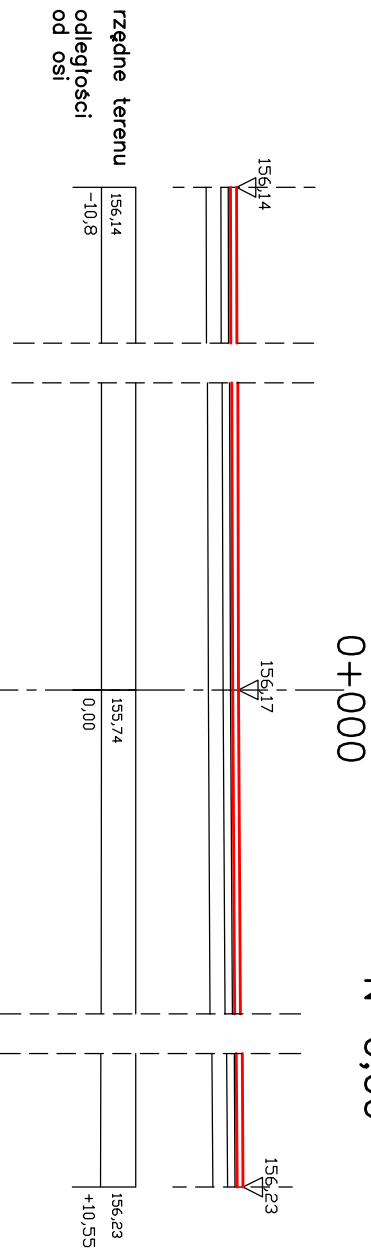
"ETA"	PROJEKTOWANIE-NADZÓR BUDOWLANY GARBATKA-LETNISKO, UL.KILINSKIEGO 7		
PROJEKT	Przebudowa drogi gminnych w m. Garbatka-Letnisko- ulice J. Piłsudskiego, Młodzieńca, Ciesowa, Młodzieżowe i Sierkowsko		
ADRES	Gmina Garbatka-Letnisko, Powiat Kozienicki		
RYS. NR 4B	przekroje poprzeczne W1-W2-W3	Skala 1:100	
PROJEKTANT mgr inż. Tomasz Maj SPRAWDZAJĄCY inż. Marcin Łopuszański			
SWK/0113/POOD/08		SWK/0050/POOD/13	

PRZEKROJE POPRZECZNE

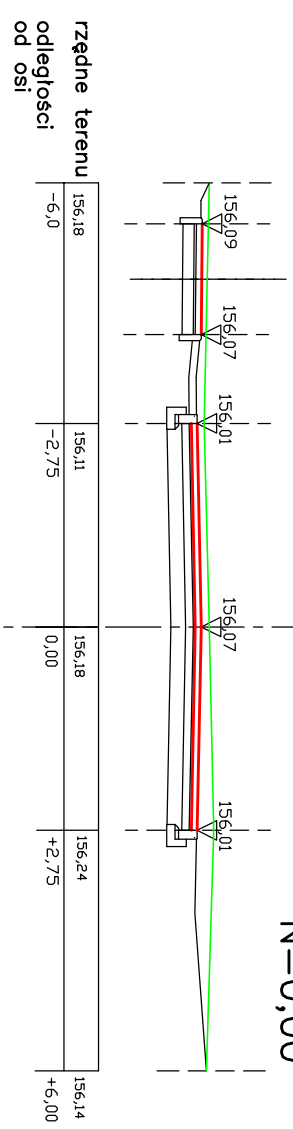
skala 1:100

ODCINEK W4—W8

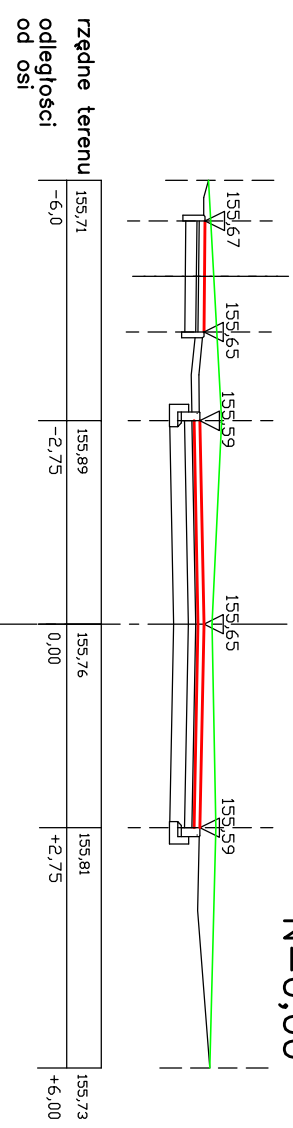
W=8,75
N=0,00



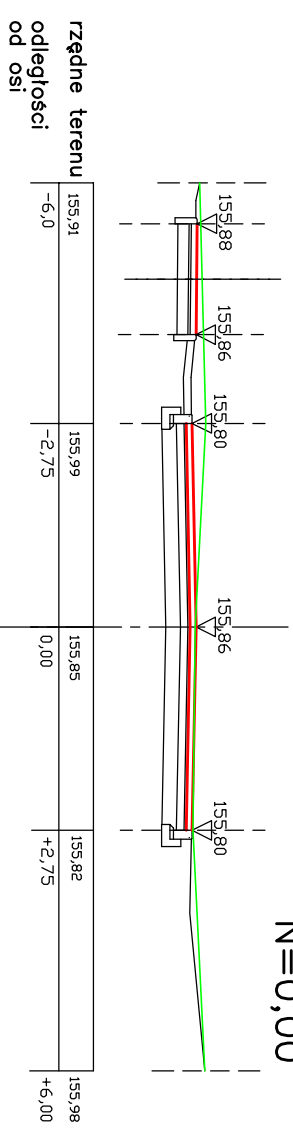
0+008,40
W=4,42
N=0,00



0+045
W=5,02
N=0,00

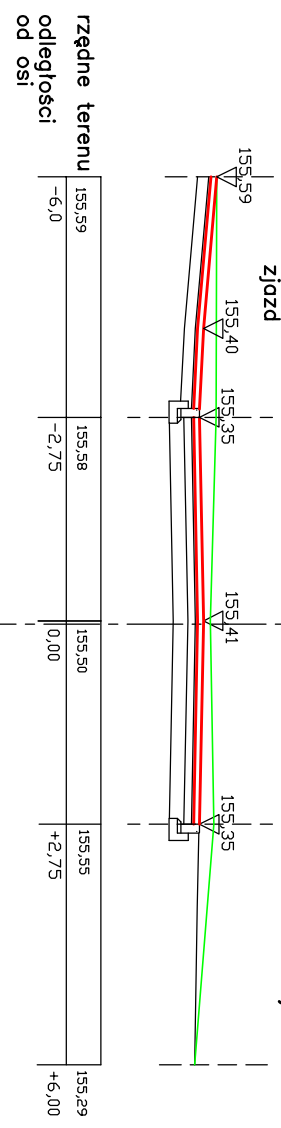


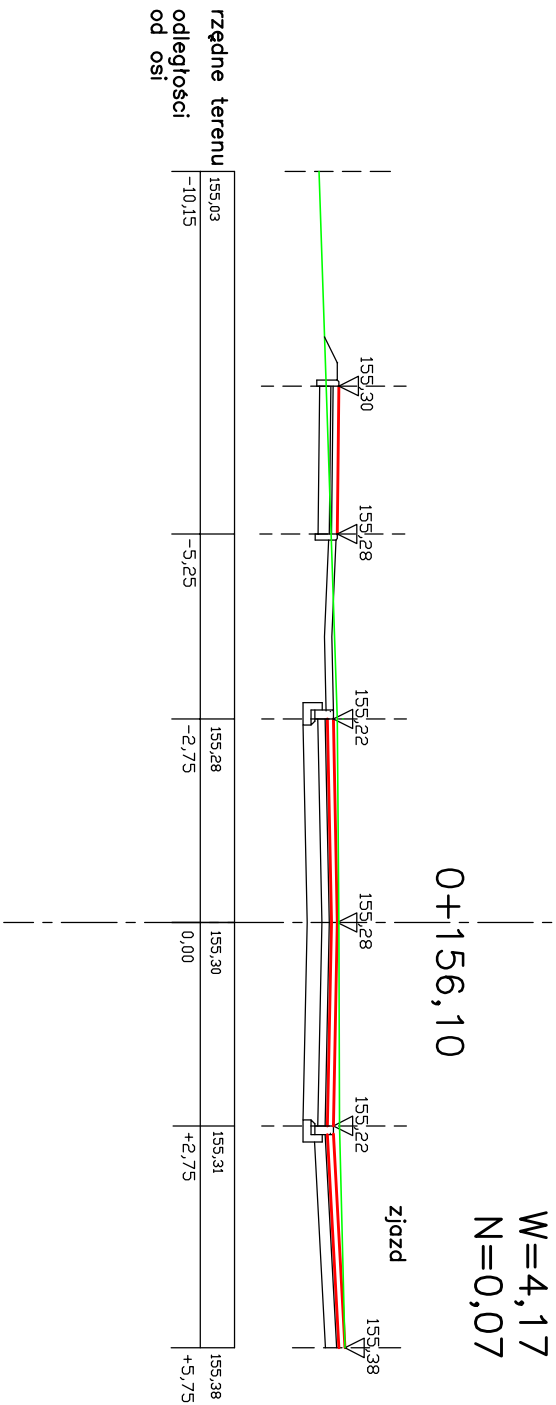
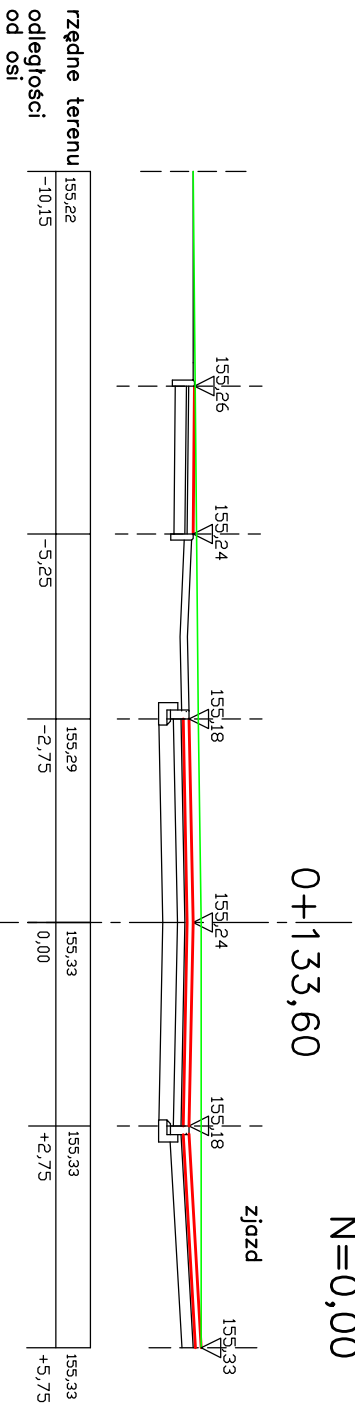
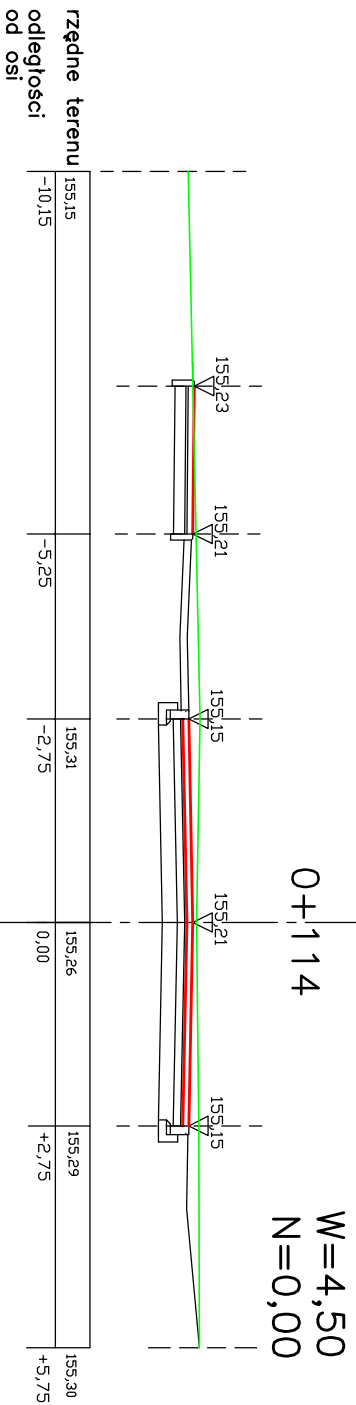
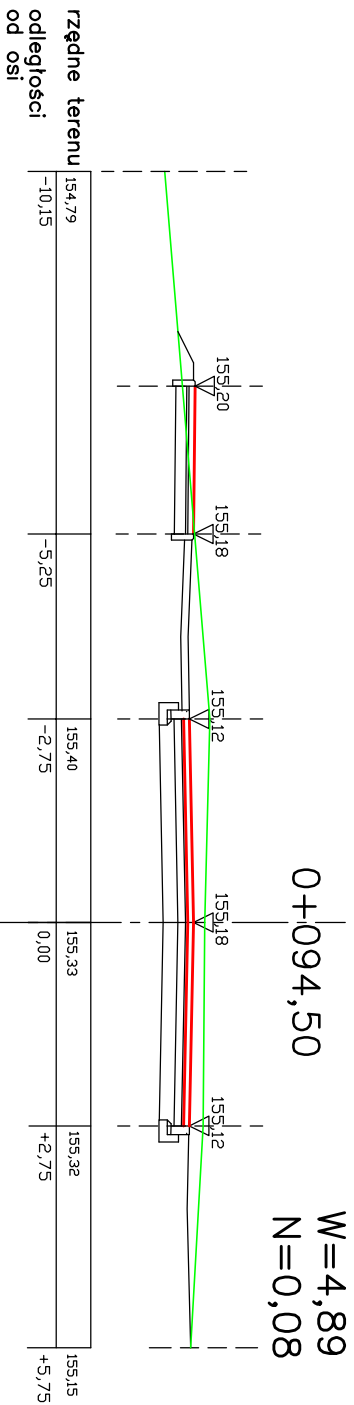
0+027
W=3,69
N=0,00

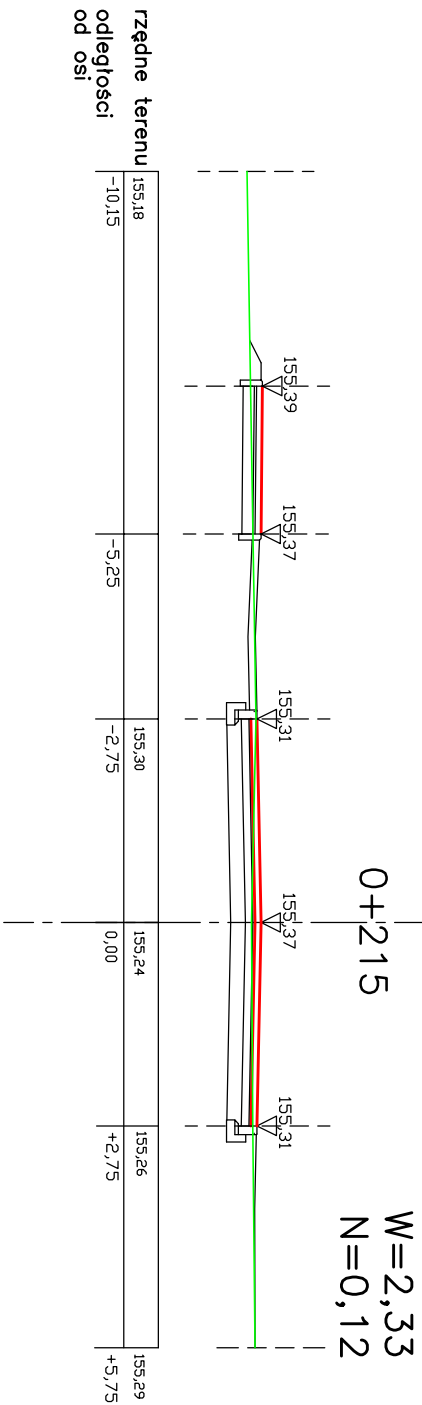
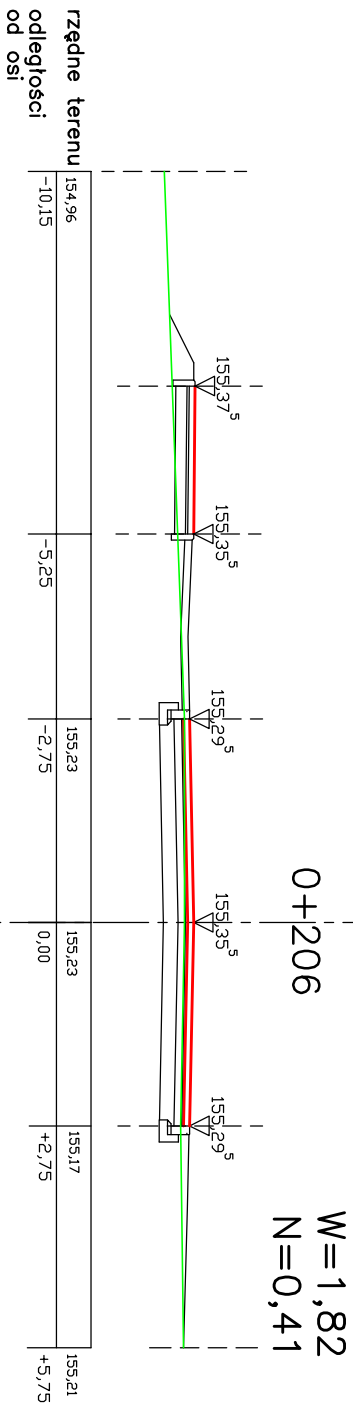
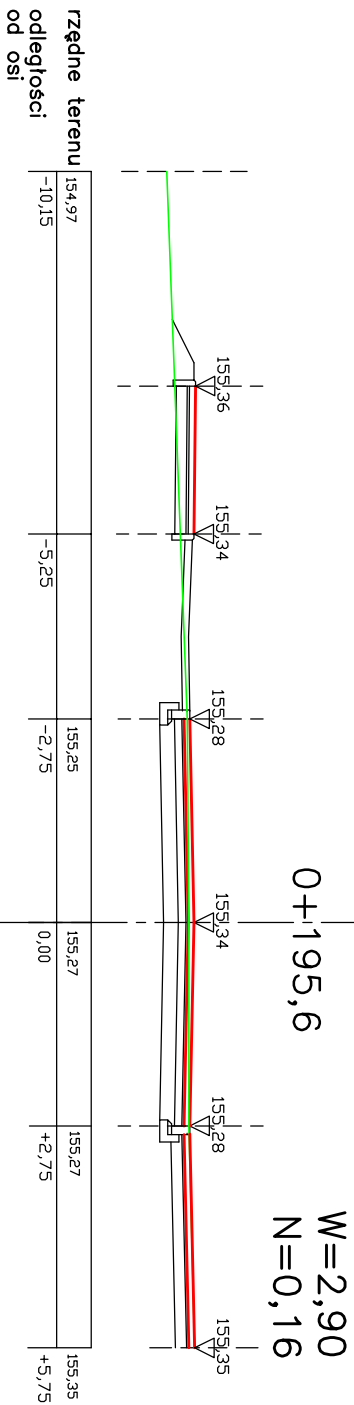
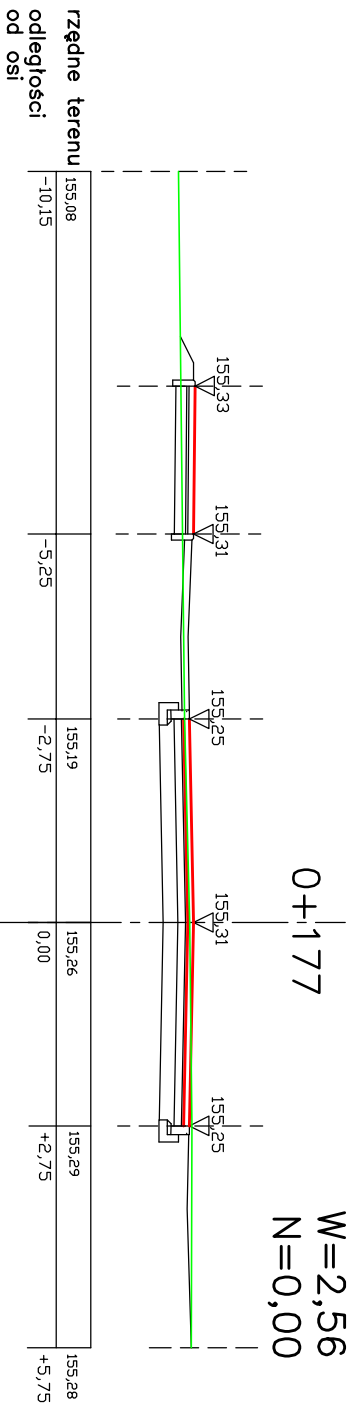


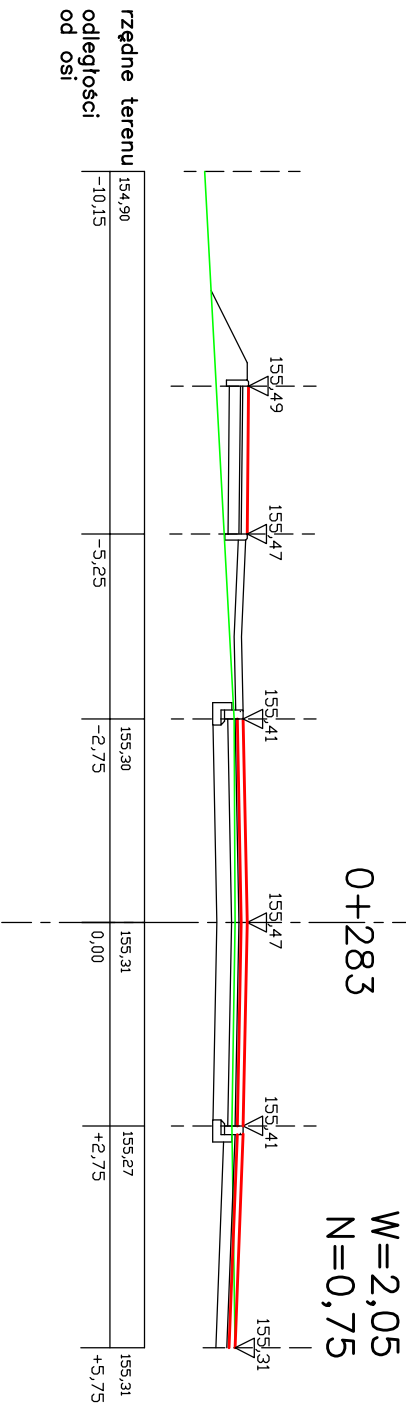
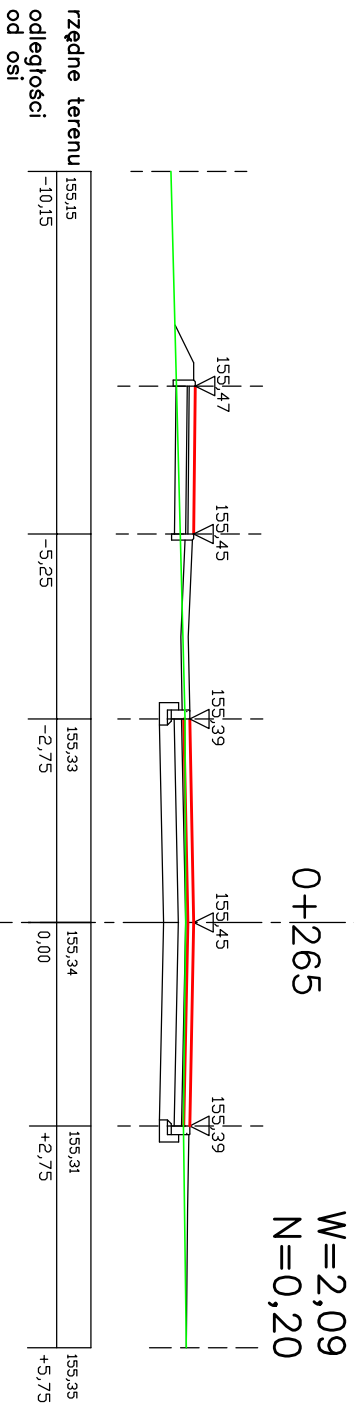
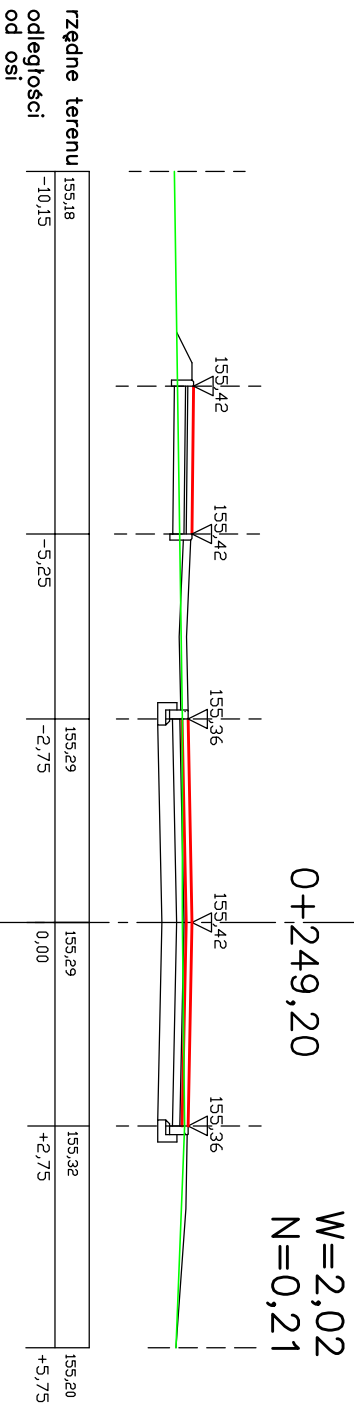
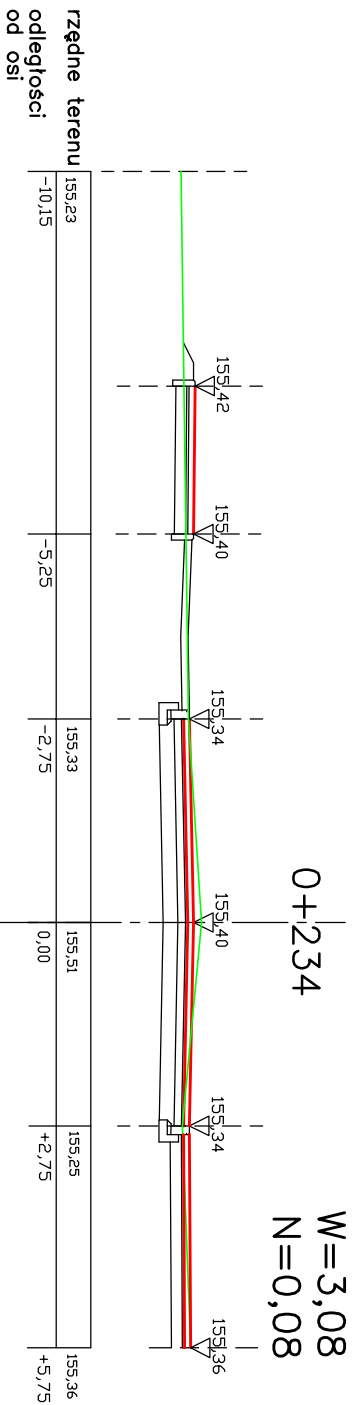
zjazd

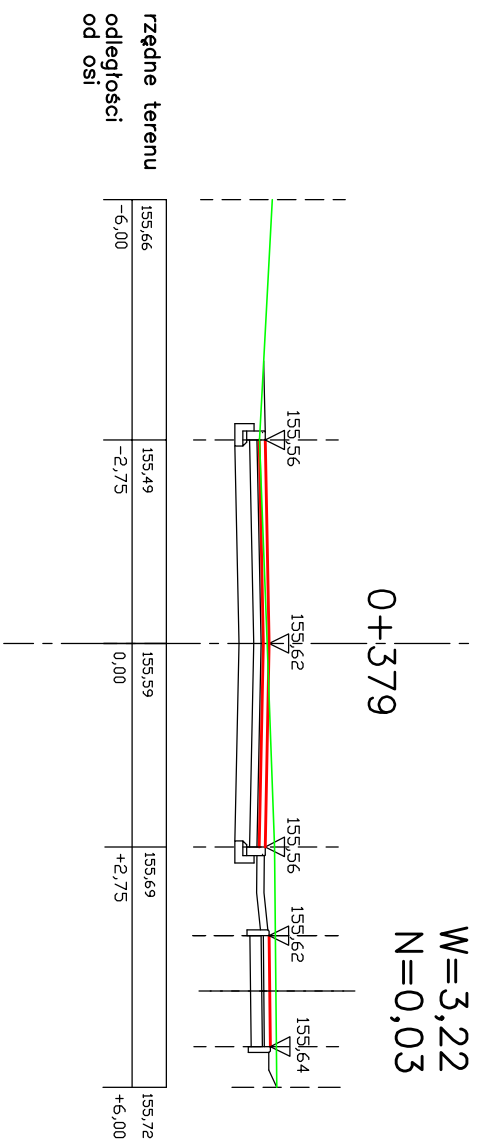
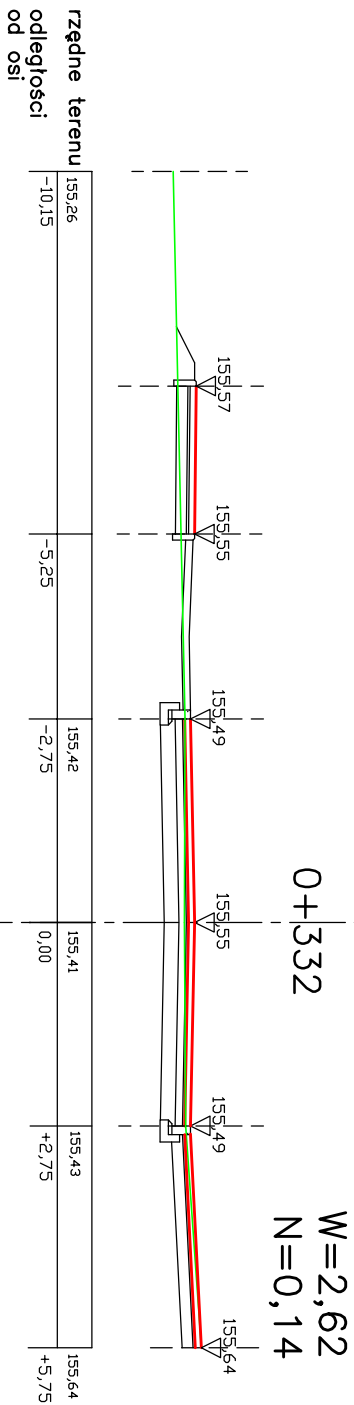
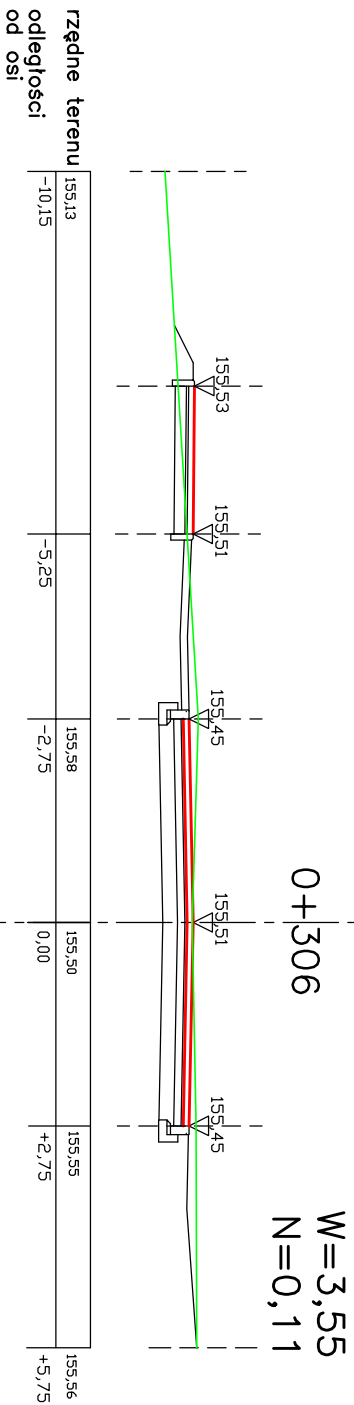
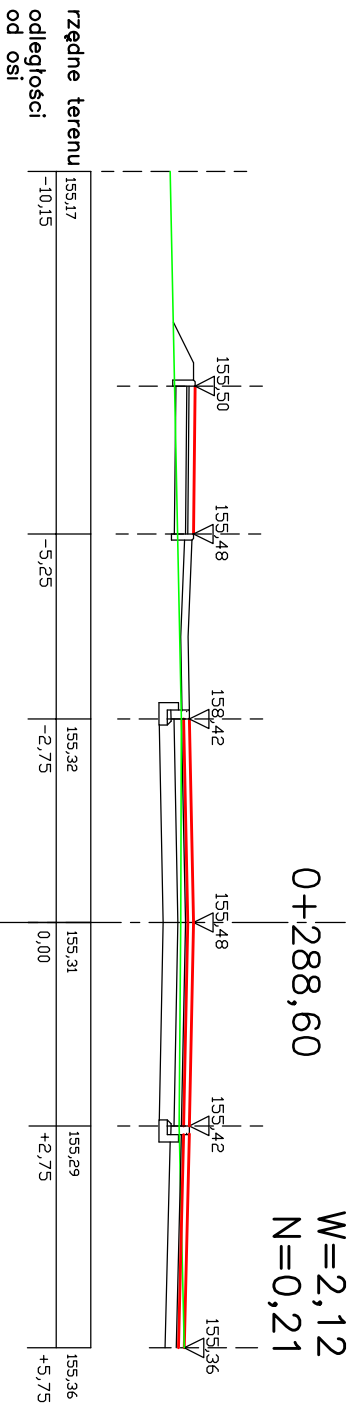
0+066
W=4,96
N=0,00





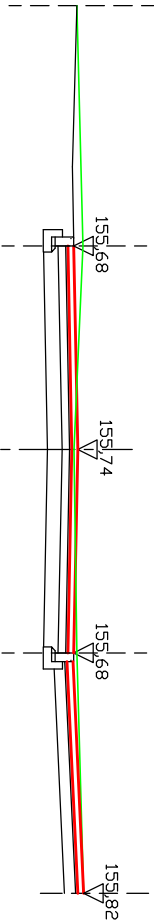






W=3,66
N=0,00

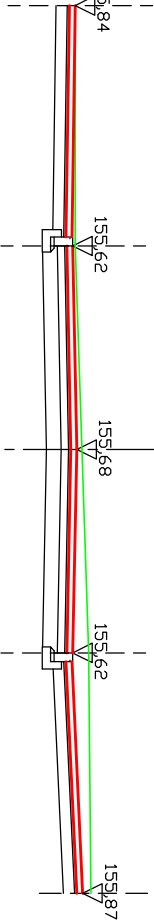
0+396,50



rzędne terenu odległości od osi	155,73	155,81	155,69	155,73	155,82
	-6,00	-2,75	0,00	+2,75	+6,00

W=5,16
N=0,00

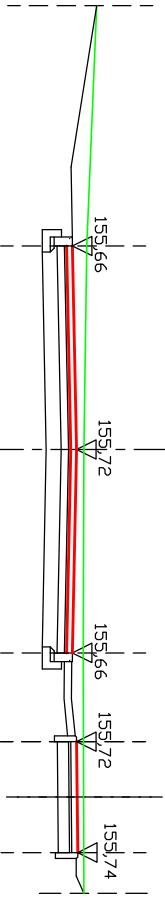
0+414



rzędne terenu odległości od osi	155,84	155,84	155,75	155,84	155,87
	-6,00	-2,75	0,00	+2,75	+6,00

W=4,65
N=0,00

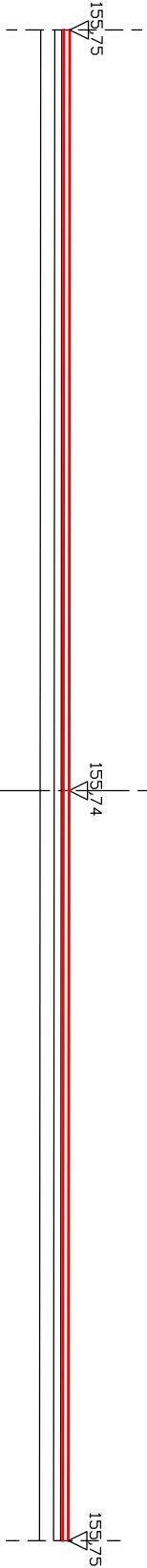
0+441,70



rzędne terenu odległości od osi	155,99	155,86	155,82	155,81	155,82
	-6,00	-2,75	0,00	+2,75	+6,00

W=8,79
N=0,00

0+452,64

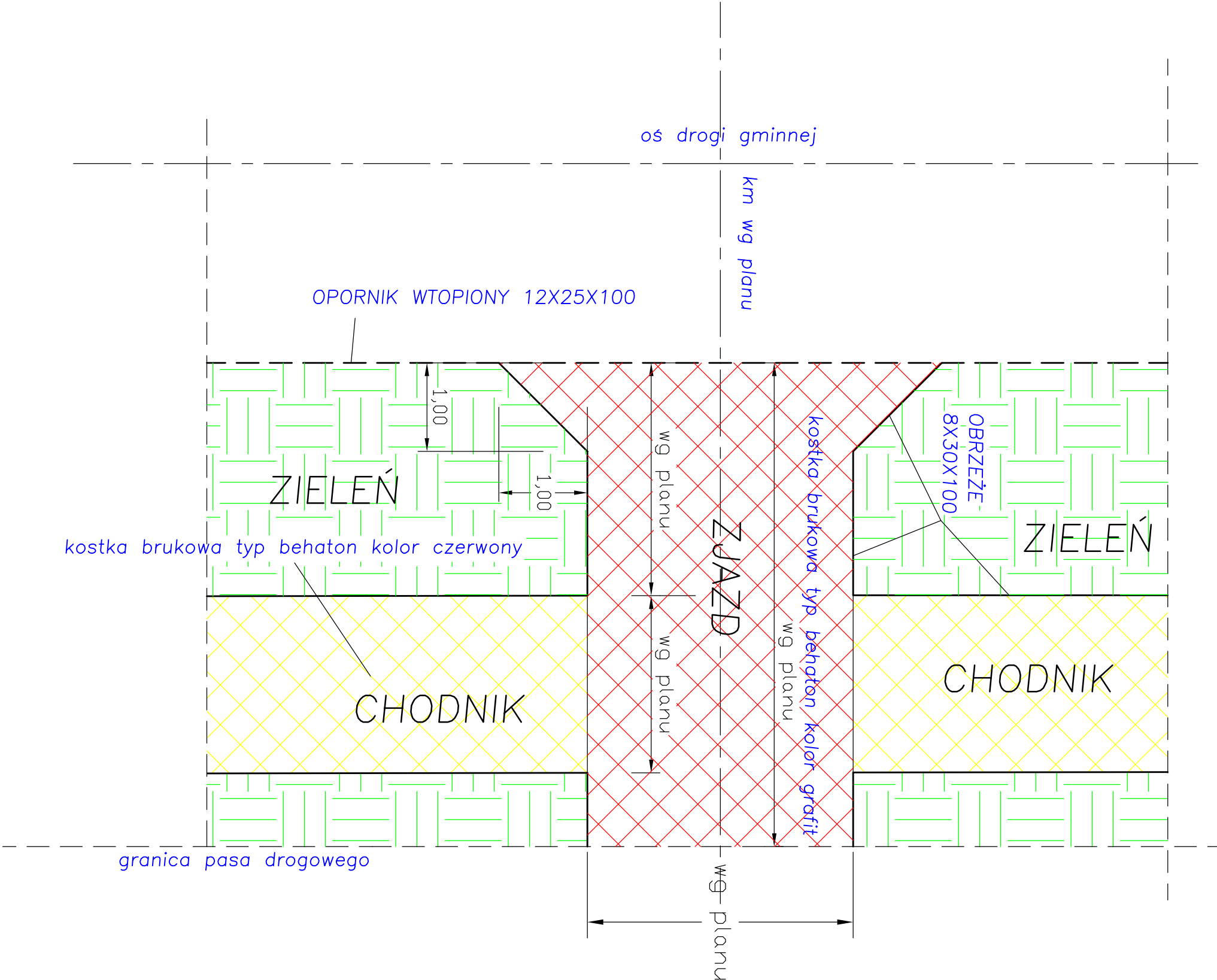


rzędne terenu odległości od osi	155,75	155,74	155,75
	-10,8	0,00	+10,65

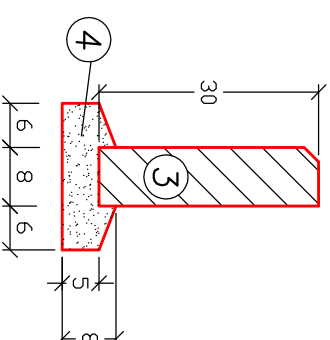
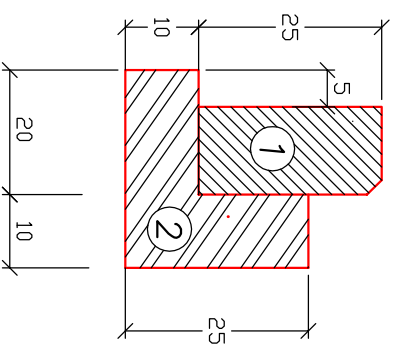
"ETA"	PROJEKTOWANIE – NADZÓR BUDOWLANY GARBATKA – LETNISKO, UL. KILINSKIEGO 7		
PROJEKT	Przebudowa dróg gminnych w m. Garbatka – Letnisko – ulice „J. Piłsudskiego, Woźna, Cisowa, Modrzewowa i Świerkowa		
ADRES	Gmina Garbatka – Letnisko, Powiat Kozienicki		
RYS. NR 4B	przekroje poprzeczne W4 – W8	Skala 1:100	
PROJEKTANT mgr inż. Tomasz Maj SWK/0113/P00D/08 SPRAWDZAJĄCY inż. Marcin Łopuszański SWK/0050/P00D/13			

ZJAZD GOSPODARCZY

SKALA 1:50



"ETA"	PROJEKTOWANIE – NADZÓR BUDOWLANY GARBATKA – LETNISKO, UL. KILŃSKIEGO 7		
PROJEKT	Przebudowa drogi gminnych w m. Garbatka – Letnisko – ulice J. Piłsudskiego, Wodno, Cisowa, Modrzewiowa i Świerkowa		
ADRES	Gmina Garbatka – Letnisko, Powiat Kozienicki		
RYS. NR 5	zjazd indywidualny	Skala 1:100	
PROJEKTANT mgr inż. Tomasz Maj SWK/0113/POOD/08			
SPRAWDZAJĄCY inż. Marcin Łopuszański SWK/0050/POOD/13			



- 1—opornik betonowy 12x25x100cm
 2—ława betonowa z oporem 0,042 m³/mb
 3—obrzeże betonowe 8x30cm
 4—podstypka cem—piaskowa 1:3

"ETA"	PROJEKTOWANIE—NADZÓR BUDOWLANY GARBATKA—LETNISKO, UL.KILIŃSKIEGO 7		
PROJEKT	Przebudowa dróg gminnych w m.Garbatka—Letnisko—ulice J.Piłsudskiego,Wodno,Cisowa, Modrzewiowa i Świerkowa		
ADRES	Gmina Garbatka—Letnisko, Powiat Kozienicki		
RYS. NR 6	szczegóły konstrukcyjne	Skala 1:10	
PROJEKTANT mgr inż. Tomasz Maj SWK/0113/POOD/08 SPRAWDZAJĄCY inż. Marcin Łopuszański SWK/0050/POOD/13			

