

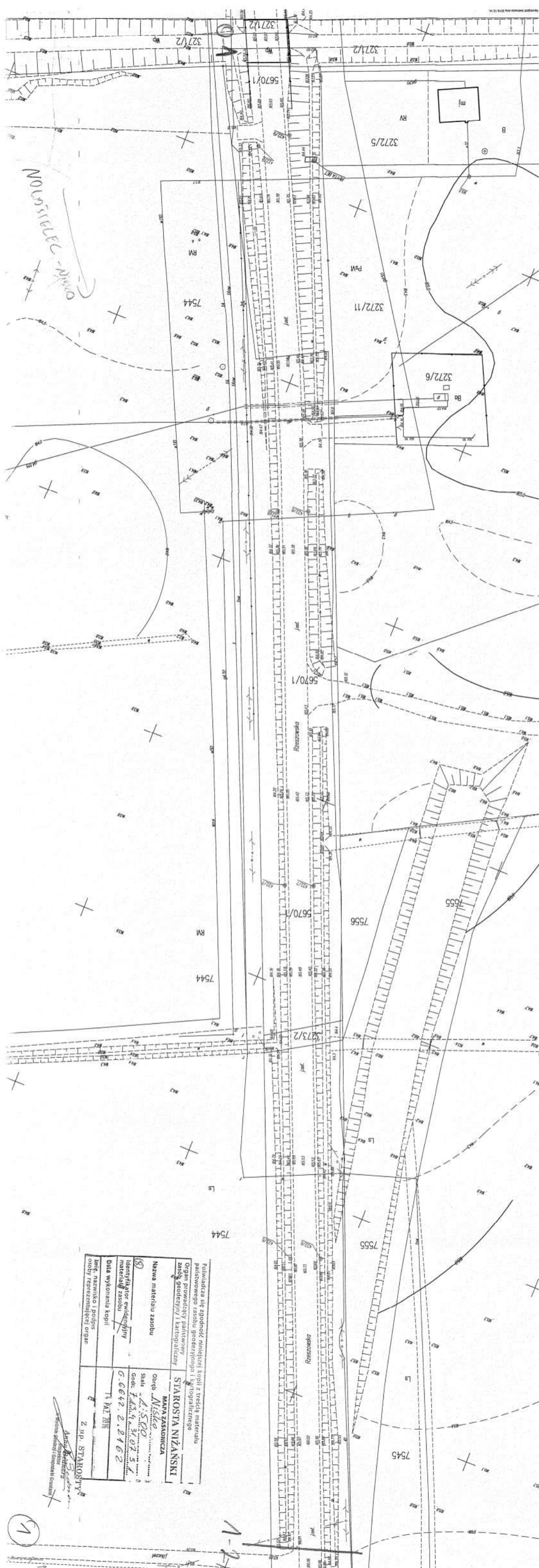
Nachódca Nils

Powiązana jest zgodność niniejszej kopii z treścią materiału państwowego zasobu geodezyjnego i kartograficznego

Organ prowadzący państwowy zasob geodezyjny i kartograficzny

Nazwa materiału zasobu	STARSOSTA NIŻAŃSKI
Opis	MAPA ZASADNICZA
Skala	1:500
Identyfikator ewidencyjny	0.662.1. 2162.2015
Data wykonania kopii	1.02.2015

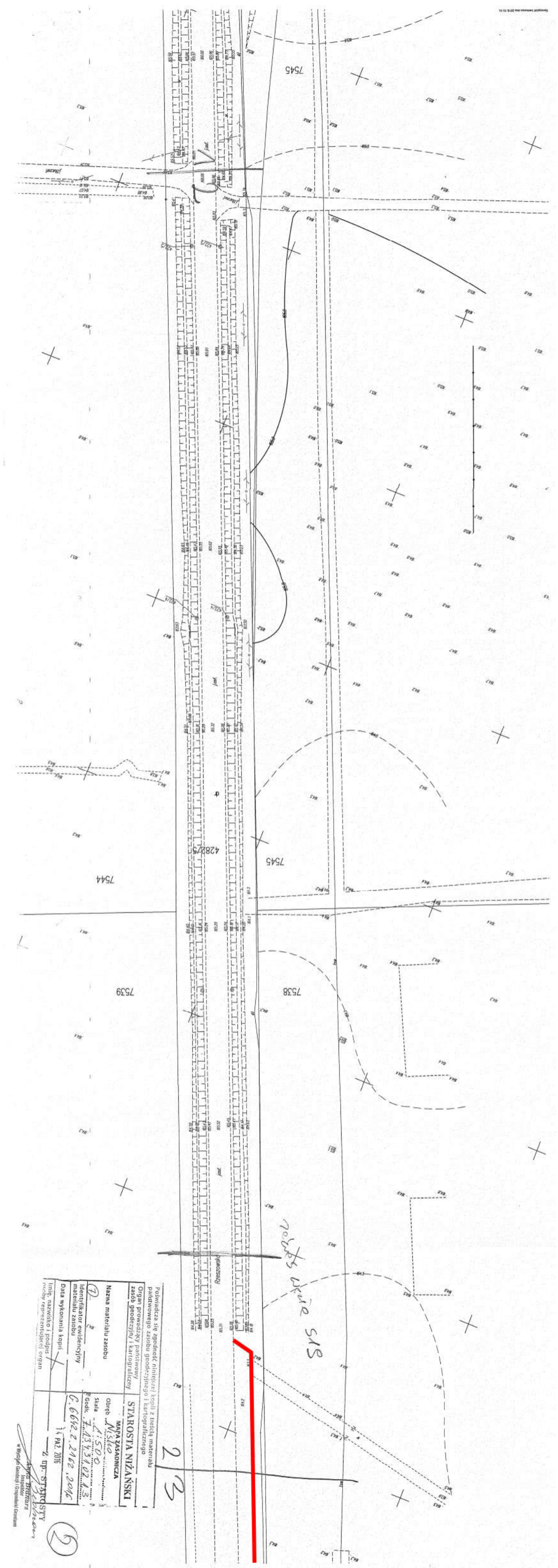
Z up. STARSOSTY
Inspektor
W Wydziale Geodezji i Kartografii



Posiadać się zgodność z treścią kopii z treści materiału państwowego zasobu geodezyjnego i kartograficznego	
Organ prowadzący państwowy zasób geodezyjny i kartograficzny	
STARSOSTA NIŻAŃSKI	
Nazwa materiału zasobu	MAPA ZASADNICZA
Identyfikator ewidencyjny materiału zasobu	Scale 1:500 Gd. 1:500 G. 0642.2.0162
Data wykonania kopii	14 paź 2018
Imię, nazwisko i podpis osoby reprezentującej organ	Z up. STARSOSTY

[Signature]
Województwo świętokrzyskie
Urząd Marszałkowski

1-2



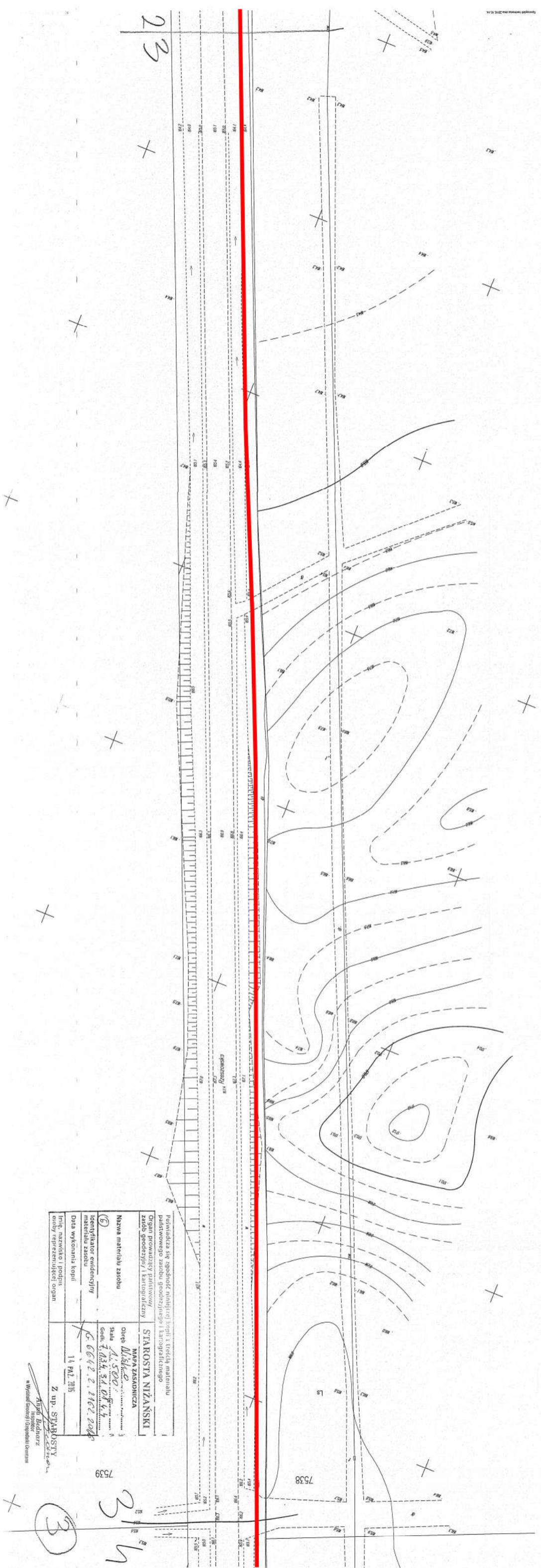
Posiadać się zgodność, niniejszy kopia z treści materiału
państwowego zasobu geodezyjnego i kartograficznego

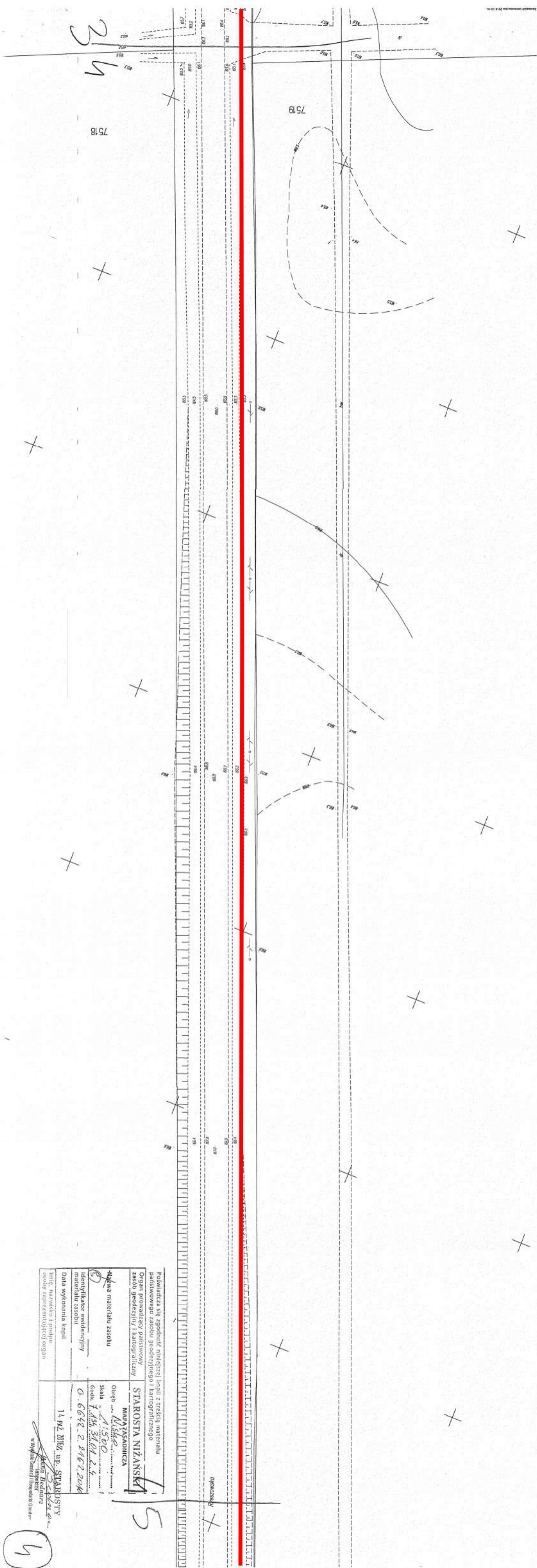
Nazwa materiału zasobu	STARSOSTA NIZANSKI
Organ prowadzący państwowy zasób geodezyjny i kartograficzny	STAROSTA NIZANSKI
Identyfikator ewidencyjny materiału zasobu	6.6622.2462.2046
Data wykonania kopii	14 PAZ 2016
Imię, nazwisko i podpis osoby sporządzającej organ	2 DP-STAROSTA


W miejscowości i gminie

23

2





Pozwolenie się zgłosić niniejszymi kopii z treścią, materiału państwowego zasobu geodezyjnego i kartograficznego	
Organ prowadzący państwowy zasób geodezyjny i kartograficzny	STANISŁAW NIŻANSKI
Nazwa materiału zasobu	MAPA ZASADNICZA
Identyfikator ewidencyjny materiału zasobu	Określenie ... N 15646 ...
Data wycofania kopii	Skala 1:500 Gdzie: 7.45.51.61.0.2.4 C-6642.2.2462.2004
14.02.2012z up. STANISŁAW	
Inna jednostka i podjęcie osoby reprezentującej organ	
 Stanisław Niżanski inżynier w/określonej kompetencji	

W. Wysockie Gardziół i Gospodarki Gruntów

Downloaded from ascelibrary.org by University of California, San Diego on 07/16/14. Copyright ASCE, for all rights reserved.

Przełzowska

 $\frac{4}{5}$

7518

7519

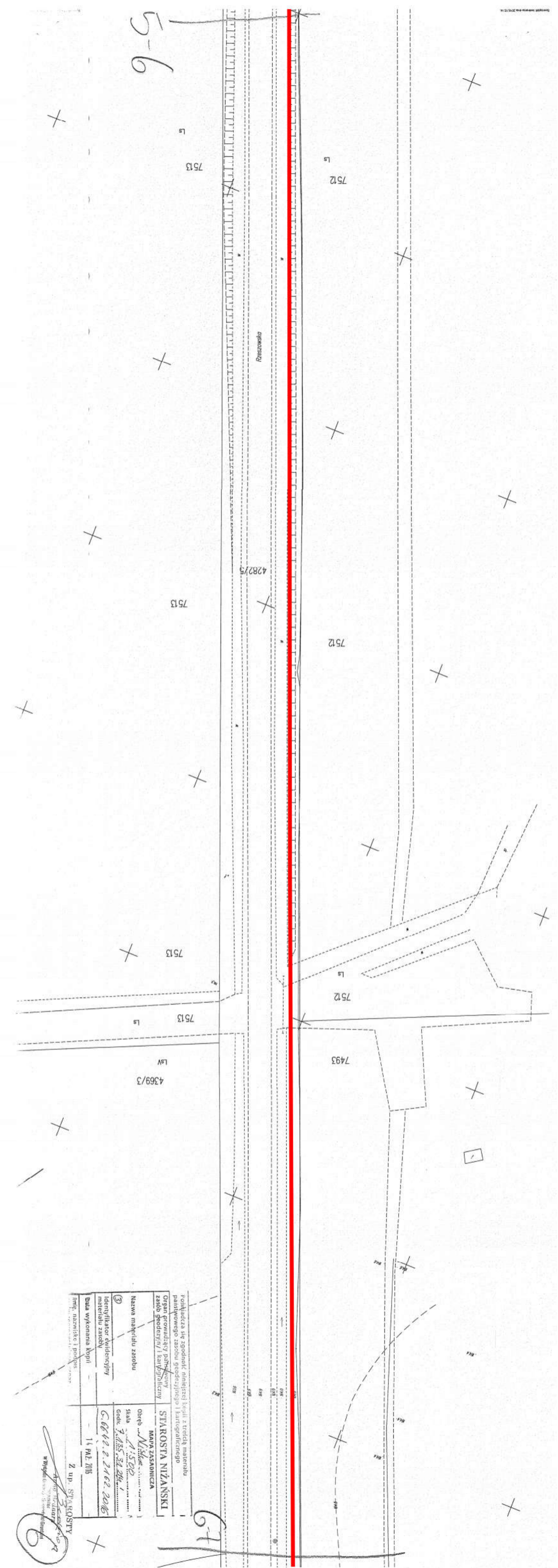
7513

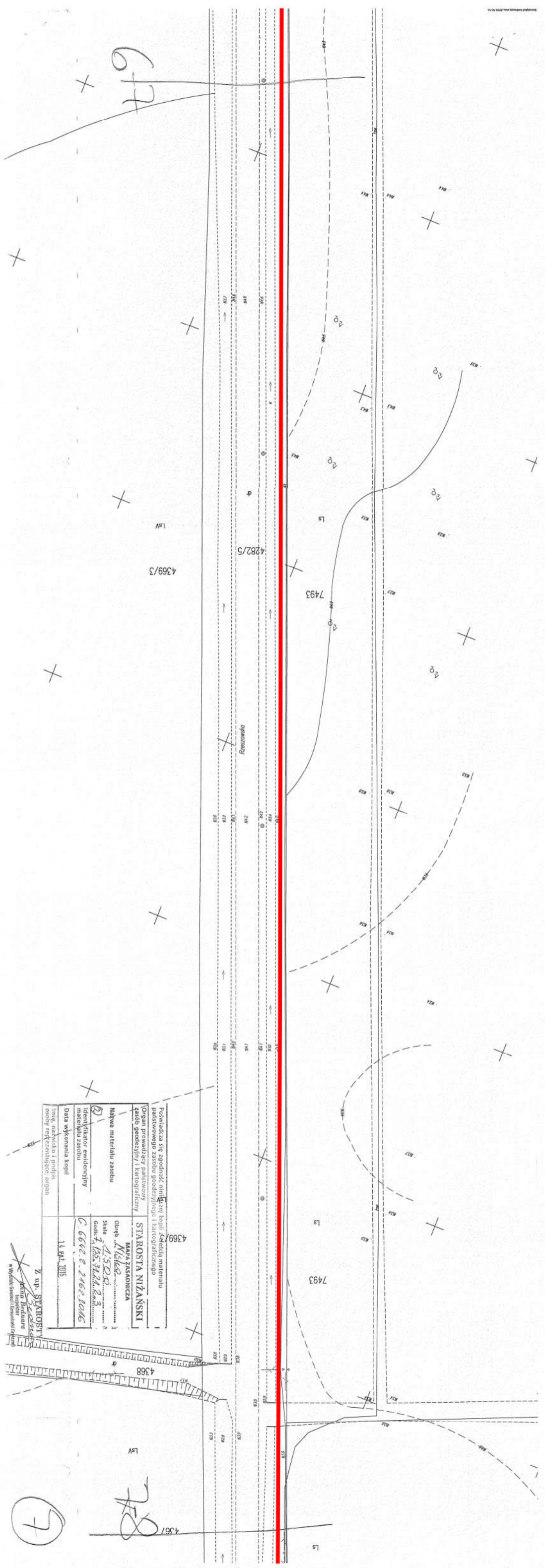
7512

5-6

[illegible]

Asya Belnarz
Inspector
Wydział Gospodki Gospodarki





Pozwiedza się zgodność niniejszej kopii z oryginałem materiału państwowego zasobu geodezyjnego i kartograficznego	
Organ prowadzący państwowy zasob geodezyjny i kartograficzny	
STAROSTA NIŻAŃSKI	
MIAŁO ZASADNICZA	
Nazwa materiału zasobu	
Obwód Niska	
Skala 1:50,000	
Golik 1:150,000	
Identifikator ewidencyjny materiału zasobu	
C. 6612.2.1462.1016	
Data wykonania kopii	
14.01.2015	
Imię, nazwisko i podpis osoby reprezentującej organ	
Z up. STAROSTY	

W Wydziale Geodezji i Kartografii

4367

