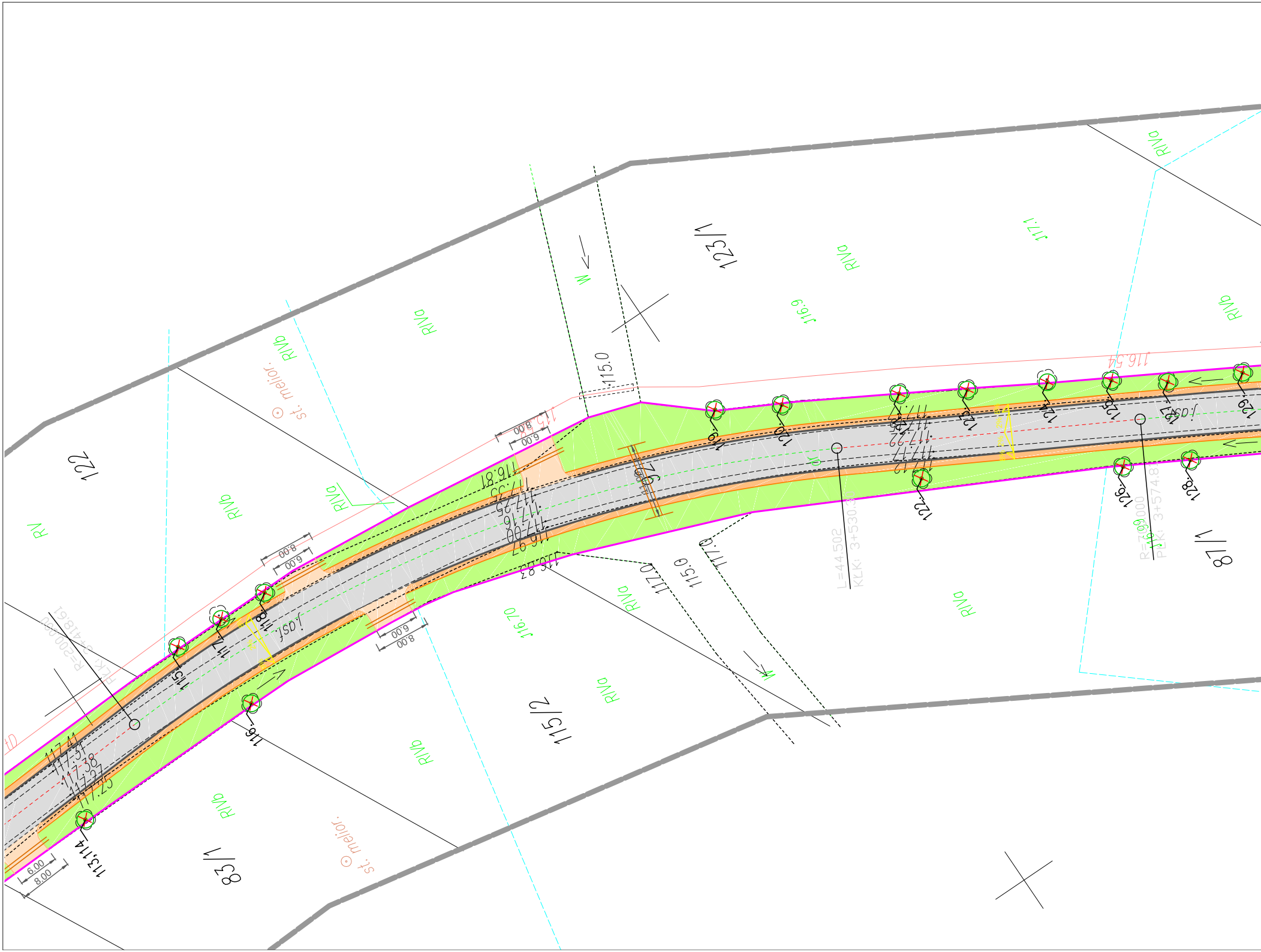

122
123/1
115/2
83/1
87/1
RV
RIVa
RIVb
st. melior.
117.1
116.9
116.70
116.54
115.0
117.0
W
j.ost.
6.00
8.00
113,114
115
116
117
118
119
120
121
122
123
124
125
126
127
128
129
L=44.502
KrK: 3+530.
R=700.000
PrK: 3+574.8
R=2000.000
TrK: 3+418.61
116.81
117.35
117.25
117.16
117.00
116.97
116.83
117.41
117.31
117.38
117.27
117.25

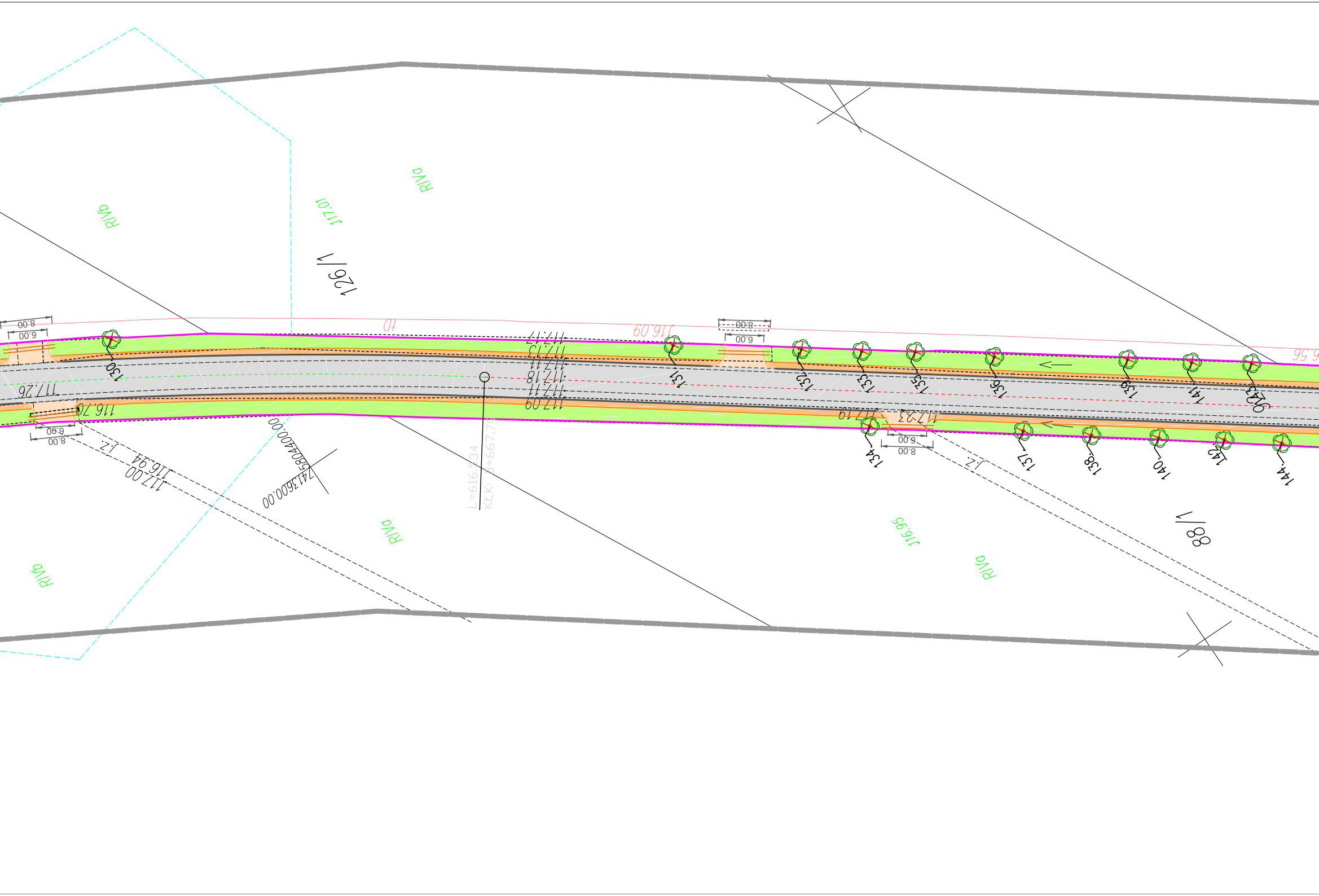

RIVb
RIVa
117.01
126/1
88/1
RIVa
RIVb
116.95
RIVa
8.00
6.00
117.17
117.13
117.11
117.18
117.11
117.09
116.09
117.26
116.76
116.94
117.00
117.19
117.23
L=616.534
KLK: 3+667.7
5804400.00
7413600.00
130
131
132
133
134
135
136
137
138
139
140
141
142
143
144

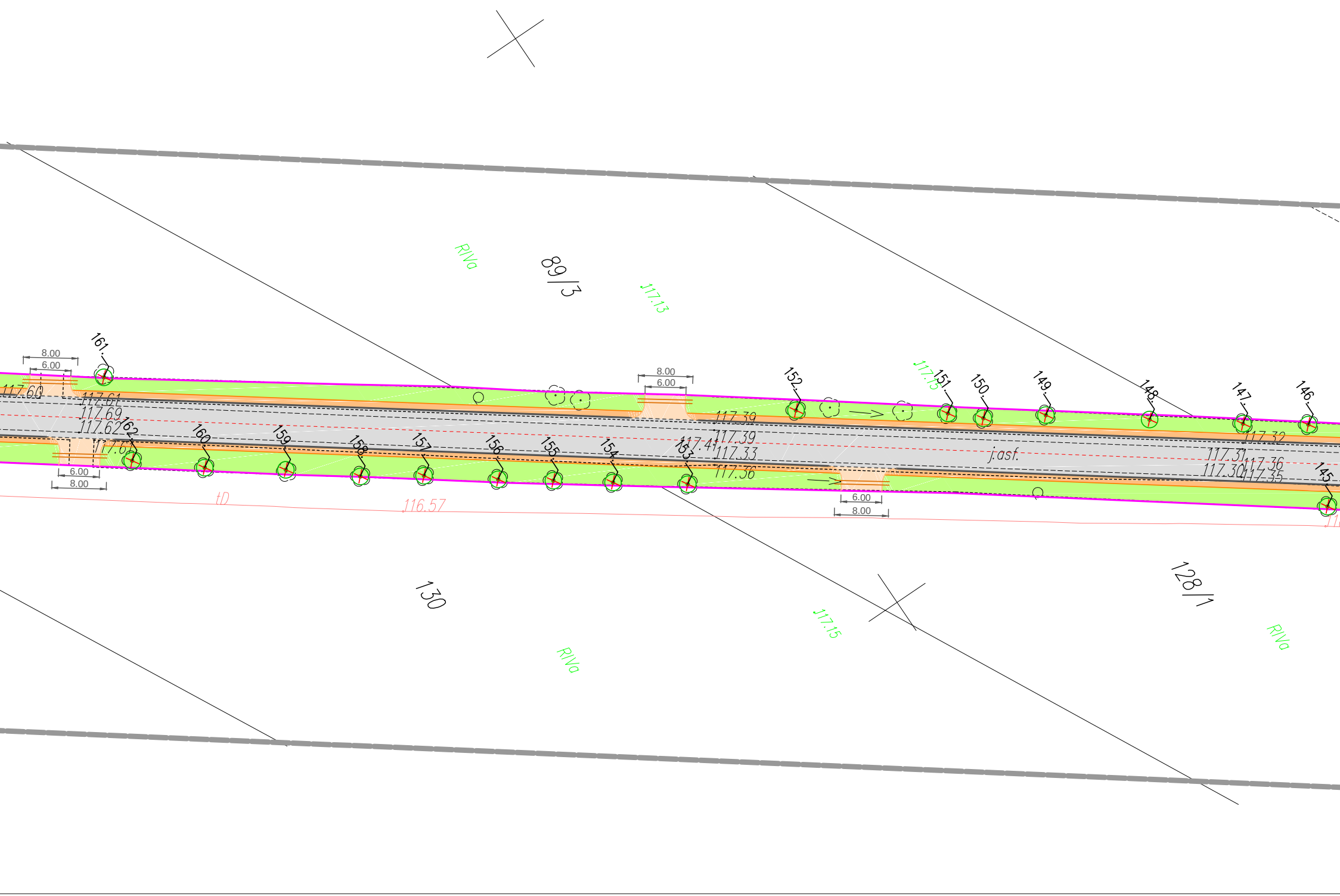

89/3
130
128/1
RIVa
RIVa
RIVa
117.13
117.15
117.15
116.57
tD
j.asf.
117.60
117.61
117.69
117.62
117.61
117.39
117.41
117.39
117.33
117.36
117.32
117.31
117.30
117.36
117.35
8.00
6.00
8.00
6.00
6.00
8.00
6.00
8.00
145
146
147
148
149
150
151
152
153
154
155
156
157
158
159
160
161
162

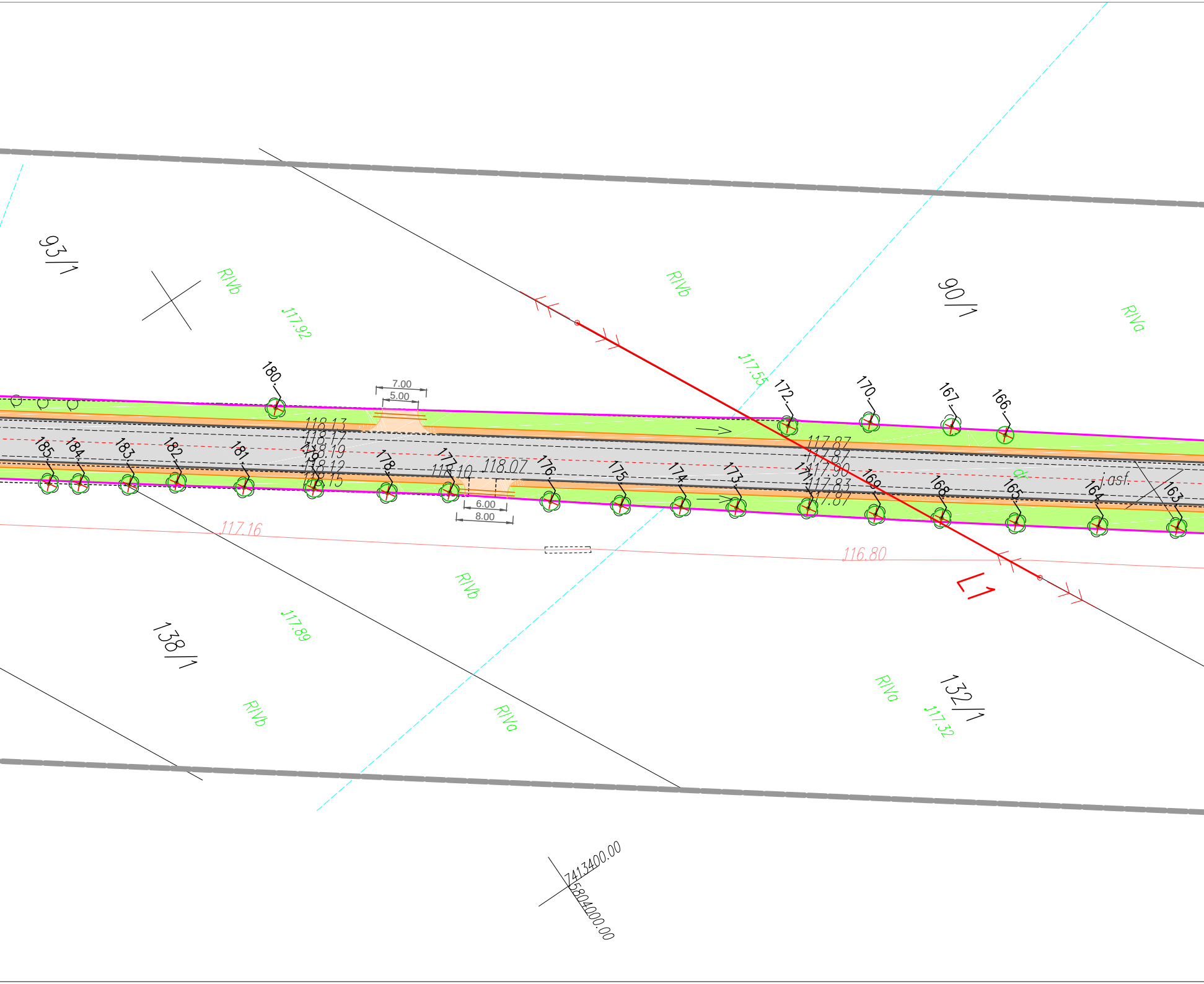
93/1
RIVb
117.92
RIVb
90/1
RIVa
117.55
180.
7.00
5.00
172.
170.
167.
166.
118.13
118.17
118.19
118.12
118.15
179.
185.
184.
183.
182.
181.
178.
177.
118.10
118.07
6.00
8.00
176.
175.
174.
173.
117.87
117.87
117.90
117.83
117.87
171.
169.
168.
165.
164.
163.
dr
j.asf.
117.16
116.80
L1
RIVb
117.89
138/1
RIVb
RIVa
RIVa
132/1
117.32
7413400.00
5804000.00

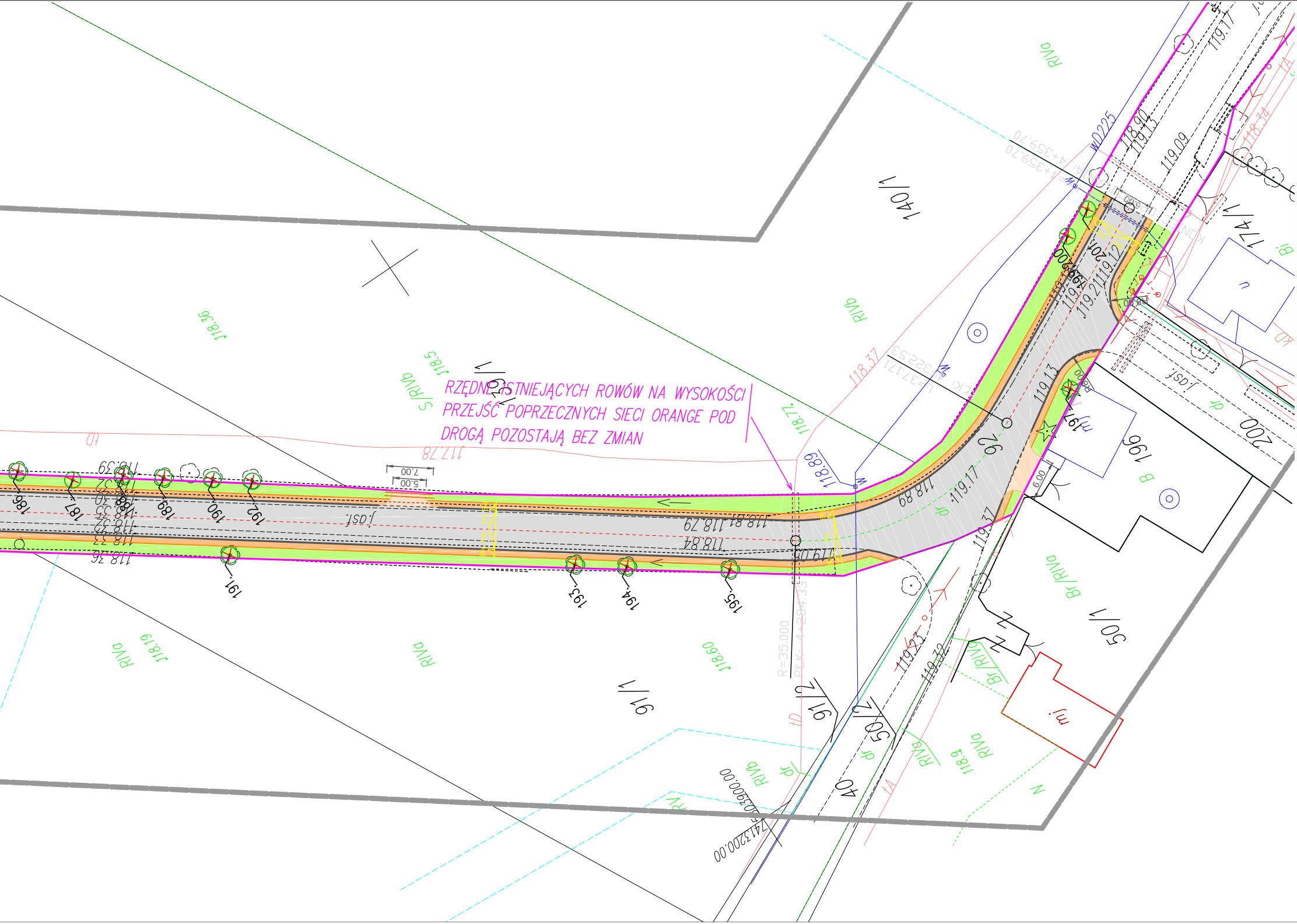
140/1
174/1
50/1
50/2
91/1
91/2
63/1
186
187
188
189
190
191
192
193
194
195
196
197
198
199
200
201
40
RIVb
RIVa
S/RIVb
Br/RIVa
B
j.asf.
dr
WD225
118.79
118.81
118.84
119.05
118.89
119.17
119.13
119.21
119.12
119.09
118.90
119.13
119.17
119.23
119.32
118.37
117.78
118.5
118.56
118.19
118.60
118.72
118.9
7.00
5.00
6.00
R=35.000

RZĘDNE ISTNIEJĄCYCH ROWÓW NA WYSOKOŚCI PRZEJŚĆ POPRZECZNYCH SIECI ORANGE POD DROGĄ POZOSTAJĄ BEZ ZMIAN

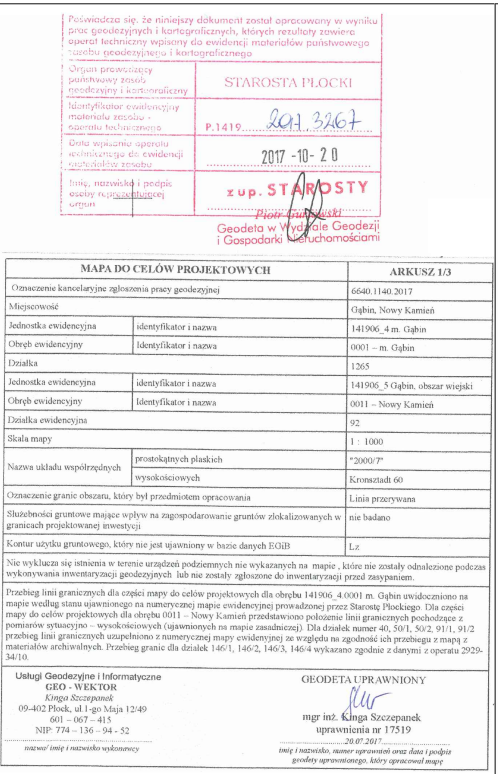

Poświadcza się, że niniejszy dokument został opracowany w wyniku prac geodezyjnych i kartograficznych, których rezultaty zawiera operat techniczny wpisany do ewidencji materiałów państwowego zasobu geodezyjnego i kartograficznego

Organ prowadzący państwowy zasób geodezyjny i kartograficzny	STAROSTA PŁOCKI
Identyfikator ewidencyjny materiału zasobu - operatu technicznego	P.1419.2017.3267
Data wpisania operatu technicznego do ewidencji materiałów zasobu	2017 -10- 20
Imię, nazwisko i podpis osoby reprezentującej organ	z up. STAROSTY Piotr Gutkowski Geodeta w Wydziale Geodezji i Gospodarki Nieruchomościami

MAPA DO CELÓW PROJEKTOWYCH		ARKUSZ 1/3
Oznaczenie kancelaryjne zgłoszenia pracy geodezyjnej		6640.1140.2017
Miejscowość		Gąbin, Nowy Kamień
Jednostka ewidencyjna	identyfikator i nazwa	141906_4 m. Gąbin
Obręb ewidencyjny	Identyfikator i nazwa	0001 – m. Gąbin
Działka		1265
Jednostka ewidencyjna	identyfikator i nazwa	141906_5 Gąbin, obszar wiejski
Obręb ewidencyjny	Identyfikator i nazwa	0011 – Nowy Kamień
Działka ewidencyjna		92
Skala mapy		1 : 1000
Nazwa układu współrzędnych	prostokątnych płaskich	"2000/7"
	wysokościowych	Kronsztadt 60
Oznaczenie granic obszaru, który był przedmiotem opracowania		Linia przerywana
Służebności gruntowe mające wpływ na zagospodarowanie gruntów zlokalizowanych w granicach projektowanej inwestycji		nie badano
Kontur użytku gruntowego, który nie jest ujawniony w bazie danych EGiB		Lz

Nie wyklucza się istnienia w terenie urządzeń podziemnych nie wykazanych na mapie , które nie zostały odnalezione podczas wykonywania inwentaryzacji geodezyjnych lub nie zostały zgłoszone do inwentaryzacji przed zasypaniem.

Przebieg linii granicznych dla części mapy do celów projektowych dla obrębu 141906_4.0001 m. Gąbin uwidoczniono na mapie według stanu ujawnionego na numerycznej mapie ewidencyjnej prowadzonej przez Starostę Płockiego. Dla części mapy do celów projektowych dla obrębu 0011 – Nowy Kamień przedstawiono położenie linii granicznych pochodzące z pomiarów sytuacyjno – wysokościowych (ujawnionych na mapie zasadniczej). Dla działek numer 40, 50/1, 50/2, 91/1, 91/2 przebieg linii granicznych uzupełniono z numerycznej mapy ewidenyjnej ze względu na zgodność ich przebiegu z mapą z materiałów archiwalnych. Przebieg granic dla działek 146/1, 146/2, 146/3, 146/4 wykazano zgodnie z danymi z operatu 2929-34/10.

Usługi Geodezyjne i Informatyczne
GEO - WEKTOR
Kinga Szczepanek
09-402 Płock, ul.1-go Maja 12/49
601 – 067 – 415
NIP: 774 – 136 – 94 - 52

nazwa/ imię i nazwisko wykonawcy

GEODETA UPRAWNIONY
mgr inż. Kinga Szczepanek
uprawnienia nr 17519
20.07.2017

imię i nazwisko, numer uprawnień oraz data i podpis geodety uprawnionego, który opracował mapę

Legenda:

Elementy istniejące:

- ▬ ▬ Zakres mapy do celów projektowych
- 1295/2 Numer działki ewidencyjnej
- —— Granica działki ewidweencyjnej
- Skarpa
- → Kierunek cieku rowu
- Rów przydrożny
- Drzewa liściaste pomierzone
- ☆ Drzewa iglaste pomierzone
- Drzewa mieszane
- - - - - Istniejąca krawędź jezdni
- Jezdnia asfaltowa
- Brama w ogrodzeniu
- mj Budynek mieszkalny
- g Garaż

Uzbrojenie:

- w40 Sieć wodociągowa
- eN Sieć energetyczna niskiego napięcia
- t Sieć telekomunikacyjna

Elementy projektowane:

Projekt drogowy:

- granica pasa drogowego
- krawędź jezdni
- przepust do wymiany
- 🟧 pobocze z kruszywa
- ▨ nawierzchnia asfaltowa
- 🟩 tereny zielone i rowy do odmulenia
- zjazdy z kruszywa
- 🟥 zatoka autobusowa
- rura osłonowa
- spadki jezdni
- 21 drzewa przeznaczone do wycinki
- 22 krzewy przeznaczone do wycinki

INWESTOR : POWIAT PŁOCKI - ZARZĄD DRÓG POWIATOWYCH W PŁOCKU
UL. BIELSKA 59
09-400 PŁOCK

BIURO PROJEKTOWE:
ROAD GROUP PIOTR GRYSZPANOWICZ
09-410 Nowe Gulczewo, ul. Przesmyk 25
tel. 606-296-200

BRANŻA DROGOWA :
mgr inż. Piotr Gryszpanowicz
upr. nr MAZ/0095/9000/09

/ PODPIS /

INWESTYCJA :
PRZEBUDOWA DROGI POWIATOWEJ NR 6907W GĄBIN - NOWY KAMIEŃ - JANÓWEK DO DROGI 583

NAZWA RYSUNKU : PLAN ZAGOSPODAROWANIA TERENU

SKALA:	DATA :	NR RYSUNKU :
1:500	LISTOPAD 2017	2.3