






Włocławek, 31.10.2018 r.

Egzemplarz nr 1, 2

Projekt stąej organizacji ruchu drogowego dla drogi gminnej nr 370223W w miejscowości Łukoszyn	
Lokalizacja:	Województwo mazowieckie, powiat sierpecki, gmina Mochowo, miejscowość Łukoszyn
Investor:	 Gmina Mochowo
Zawartość:	Projekt stąej organizacji ruchu drogowego
Branża:	Drogowa
Kody CPV:	452333290-8 - Organizacja ruchu drogowego
Biurow projektowe:	 Usługi Drogowe Sergiusz Makowski ul. Kaliska 87a 87-800 Włocławek tel. 785 46 12 73 e-mail: uslugi.drogowe@gmail.com www.facebook.com/uslugi.drogowe
Projektant:	 USŁUGI DROGOWE Sergiusz Makowski 87-800 Włocławek, ul. Kaliska 87a tel. 785 46 12 73 NIP 876-229-68-60 REGON 141173000 STAROSTA SIERPECKI 09 - 200 S I E R P C ul. Śwątokrzyska 2a Zatwierdzam dnia 11.12.2018 M. STAROSTA Mariusz Turalski Sermin upowoszczenia & wiej organizacji ruchu do dnia 30.11.2018

## SPIS TREŚCI:

1. Spis treści	str. 2
2. Opis techniczny	str. 3
3. Wykaz znaków	str. 4
4. Karta uzgodnień	str. 7
5. Plan orientacyjny	str. 8
6. Schemat oznakowania	str. 9



Projekt stałej organizacji ruchu drogowego dla drogi gminnej  
nr 370223W w miejscowości Łukoszyn

## OPIS TECHNICZNY:



- I. Podstawa prawna opracowania projektu:
  1. Art. 10 Ustawy Prawo o ruchu drogowym (Dz.U. z 2017 r. poz. 128 z późn. zm.).
  2. Art. 20 Ustawy z dnia 21 marca 1985 r. o drogach publicznych (Dz. U. z 2016 r. poz. 1440 z późn. zm.).
  3. Rozporządzenie Ministra Infrastruktury z dnia 23 września 2003 r., w sprawie szczegółowych warunków zarządzania ruchem na drogach oraz wykonywania nadzoru nad tym zarządzaniem (Dz. U. z 2017 r. poz. 784 z późn. zm.).
  4. Rozporządzenie Ministrów Infrastruktury oraz Spraw wewnętrznych i Administracji z dnia 31 lipca 2002 r. w sprawie znaków i sygnałów drogowych (Dz. U. Nr 170, poz. 1393 z późn. zm.).
  5. Rozporządzenie Ministra Infrastruktury z dnia 3 lipca 2003 r. w sprawie szczegółowych warunków technicznych dla znaków i sygnałów drogowych oraz urządzeń bezpieczeństwa ruchu drogowego i warunków ich umieszczania na drogach (Dz. U. Nr 220, poz. 2181 z późn. zm.).
  6. Kodeks postępowania administracyjnego (Dz. U. z 2016 r. poz. 23 z późn. zm.).
  7. Ustawa z dnia 16 listopada 2006 r. o opłacie skarbowej (Dz. U. z 2016 r. poz. 1827 z późn. zm.).
  8. Instrukcja o znakach drogowych pionowych – załącznik nr 1 – 4 do rozporządzenia Ministra Infrastruktury z dnia 3 lipca 2003 r. w sprawie szczegółowych warunków technicznych dla znaków i sygnałów drogowych oraz urządzeń bezpieczeństwa ruchu drogowego i warunków ich umieszczania na drogach (załącznik do Dz. U. Nr 220 z dnia 23 grudnia 2003 r., poz. 2181 z późn. zm.).

## II. Przebieg drogi :

Początek projektowanej drogi stanowi skrzyżowanie z drogą powiatową nr 299W, natomiast koniec drogi stanowi zmiana nawierzchni w km 0+259 na nawierzchnię gruntową.

## III. Charakterystyka drogi:

- Długość – 259 m
- Szerokość nawierzchni drogi – 3,0 – 4,0 m
- Rodzaj nawierzchni – bitumiczna
- Pobocza – umocnione.
- Charakterystyka ruchu na drodze

Na omawianej drodze odbywa się ruch samochodów osobowych oraz sprzętu rolniczego

## IV. Znaki:

### 1. Wielkość i kolorystyka :

- przyjęto z grupy znaków małych – odblaskowe,
- znaki ostrzegawcze – o boku 900 mm,
- znaki informacyjne – o boku 600 x 600 mm,

- kolorystyka zgodnie z rozporządzeniem Ministrów Infrastruktury oraz Spraw Wewnętrznych i Administracji z dnia 31 lipca 2002 r. w sprawie znaków i sygnałów drogowych (Dz. U. Nr 170 z dn. 12 października 2002 r.),

2. Znaki dodatkowe tymczasowe – w przypadku prowadzenia robót w pasie drogowym.



L. P.	SYMBOL	ILOŚĆ
1	A-6b	1
2	A-6c	1
3	A-7	1
4	A-30	1
5	B-33 (70)	2
6	D-42	2
7	D-43	2
8	Zmiana T-21 nawierzchni	1

## WYKAZ ZNAKÓW PIONOWYCH

USŁUGI DROGOWE  
Sergiusz Makowski  
87-800 Włodawek, ul. Kaliska 87a  
Adres: 87-800 Włodawek, ul. Kaliska 87a  
tel. 785 46 12 73  
REGON-341370699 (ul. 676-229-5)

Projekt opracował:

Termin wprowadzenia organizacji ruchu na podstawie niniejszego projektu przewiduje się na dzień 30.11.2019 r.

## VI. Termin wprowadzenia:

Droga gminna nr 370223W przewidziana jest do przebudowy – wykonania nawierzchni z masy bitumicznej. Wymusza to wprowadzenie stałej organizacji ruchu drogowego.

## V. Uzasadnienie projektu:



# KARTA UZGODNIEN

Projekt stałej organizacji ruchu drogowego dla drogi gminnej  
nr 370223W w miejscowości Łukoszyn

**Usługi  
Drogowe**



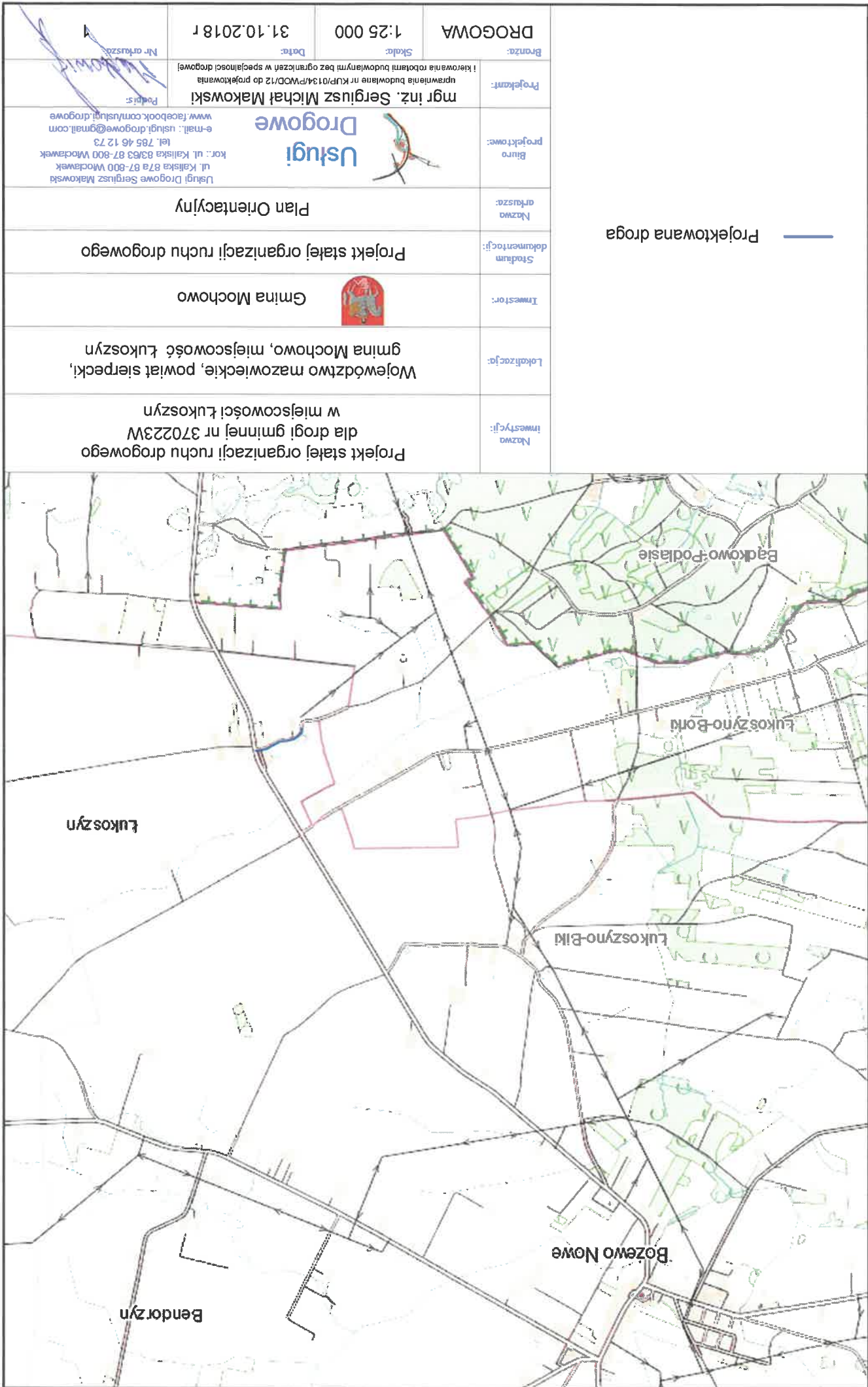
DATA	PODPIS
2020.07.14 30.50.2018 Zarząd Drog Powiatowych w Sierpcu uzgodnił / opiniuje bez uwag / z uwagami dnia 25.11.2018	DYREKTOR Zarządu Drog Powiatowych mgr inż. Artur Obrebski




Projekt stałej organizacji ruchu drogowego dla drogi gminnej  
nr 370223W w miejscowości Łukoszyn

## KARTA UZGODNIEN



DATA	PODPIS
<p>07 LIS. 2018</p> <p>KOMENDA POWIATOWA POLICJI w SIERPCU</p> <p>06 L. dz. ...</p>	<p>Komendanta Powiatowego Policji</p> <p>W Sierpcu</p> <p>WYDZIAŁ RUCHU DROGOWEGO</p> <p>KPP w Sierpcu</p>
<p>GMINA MOCHOWO</p> <p>Mochowo, ul. Sierpecka 2</p> <p>09 - 214 Mochowo</p>	<p>podinsp. Zbigniew Czachorowski</p> <p>Zbigniew Tomaszewski</p>



Nazwa inwestycji:		Projekt stąej organizacji ruchu drogowego dla drogi gminnej nr 370223W w miejscowości Łukoszyń	
Lokalizacja:		Województwo mazowieckie, powiat sierpecki, gmina Mochowo, miejscowość Łukoszyń	
Inwestor:		 Gmina Mochowo	
Stadium dokumentacji:		Projekt stąej organizacji ruchu drogowego	
Nazwa projektu:		Plan Orientacyjny	
Biuro projektowe:		 Usługi Drogowe Sergiusz Makowski ul. Kałiska 87a 87-800 Włodawek kor.: ul. Kałiska 83/83 87-800 Włodawek tel. 785 46 12 73 e-mail: uslugi.drogowe@gmail.com www.facebook.com/uslugi.drogowe	
Projektant:		mgr inż. Sergiusz Michał Makowski uprawnienie budowlane nr KUP/0134/PWOD/12 do projektowania i kierowania robotami budowlanymi bez ograniczeń w specjalności drogowej	
Branża:		Skala: 1:25 000	Data: 31.10.2018 r
DROGOWA		 Nr arkusza: 1	

Projektowana droga