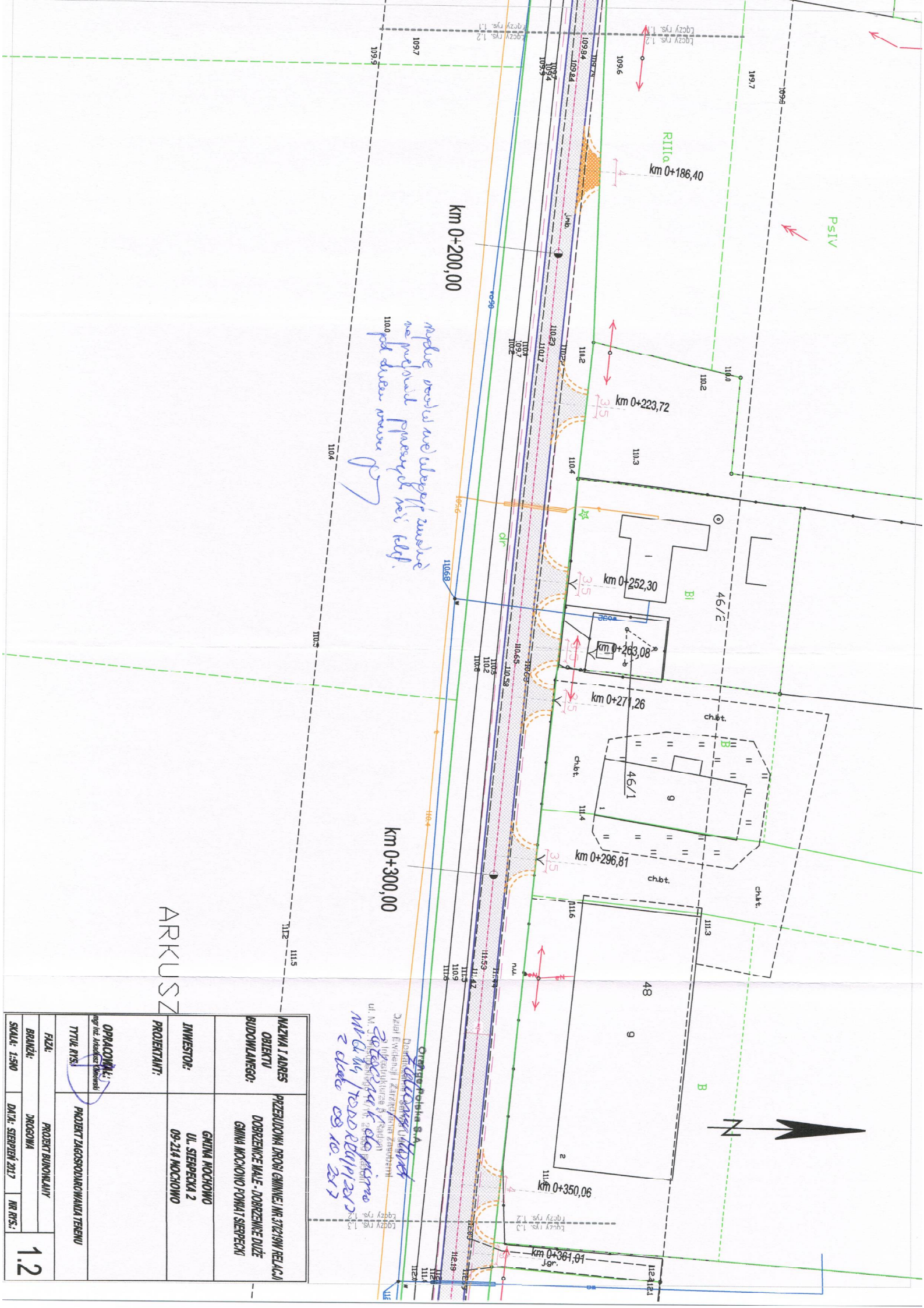


niepewne nie należy budować
przepustu pod ścianą muru Pi

Orange Polska S.A.
Dział Ewidencji i Zarządzania Usługami
o Infrastrukturze 5-7 Rajców
ul. Włocławska 41b, 26-600 Radom
Data: 17.09.2017
z dnia 08.10.2017

NAZWA I ADRES OBJEKTU BUDOWLANEGO:		PRZEBUDOWA DROGI GMINNEJ NR 372/19W RELACJI DOBRENCIE WIAŁE - DOBRENCIE DUŻE GMINA KOCHOŃ POZIOMY SIERPCEW
INWESTOR:		GMINA KOCHOŃ
PROJEKTANT:		UL. SIERPCEW 2 09-214 KOCHOŃ
OPRACOWAŁ:		PROJEKT ZAGOSPODAROWANIA TERENU
TYTUŁ RYSU:		
Faza:		PROJEKT BUDOWLANIY
Branża:		DRAGOWA
Skala: 1:50		
Data: SIERPIEŃ 2017		
Nr rys.:		1.1



napisać opis i nie używać innych
nie przewidzieć przepływu nie kłóć
pod dużej masy

Opis projektu
Załącznik nr 1
ul. M. Skłodowska-Curie
nr 44, 70-000 Wrocław
z datą 08.10.2017

ARKUSZ

NAZWA I ADRES		PRZEBUDOWA DROGI GMINNEJ (M 372) W MIEJSCU
OBJEKTU		DOBUDOWA MAŁEJ - DOBUDOWA DŁUGA
BUDOWLANEGO:		GMINA MIEJSCOWOŚĆ POKRÓCZKA
INWESTOR:		GMINA MIEJSCOWOŚĆ
PROJEKTANT:		UL. STREPECKA 2 09-214 MIEJSCOWOŚĆ
OPRACOWAŁ:		PROJEKT ZAGOSPODAROWANIA TERENU
TYTUŁ RYSU:		
FIZJA:		PROJEKT BUDOWLANI
BRANŻA:		DROGOWA
SKALA: 1:500		DATA: STYCZEŃ 2017 NR RYSU: 1.2



Orange Polska S.A.
Zakład Projektowania
Dział Ewidencji i Zarządzania Zasobami
Ogólnokrajowa Sieć Rysunkowa
ul. M. Piłsudskiego 16, 00-900, Warszawa
Miejsce i data: 09.10.2017

przebieg linii wciślepnij linie
na profilu przewidywać nie należy
podstawy danych

PZL: 0+391,58 km
km 0+400,00

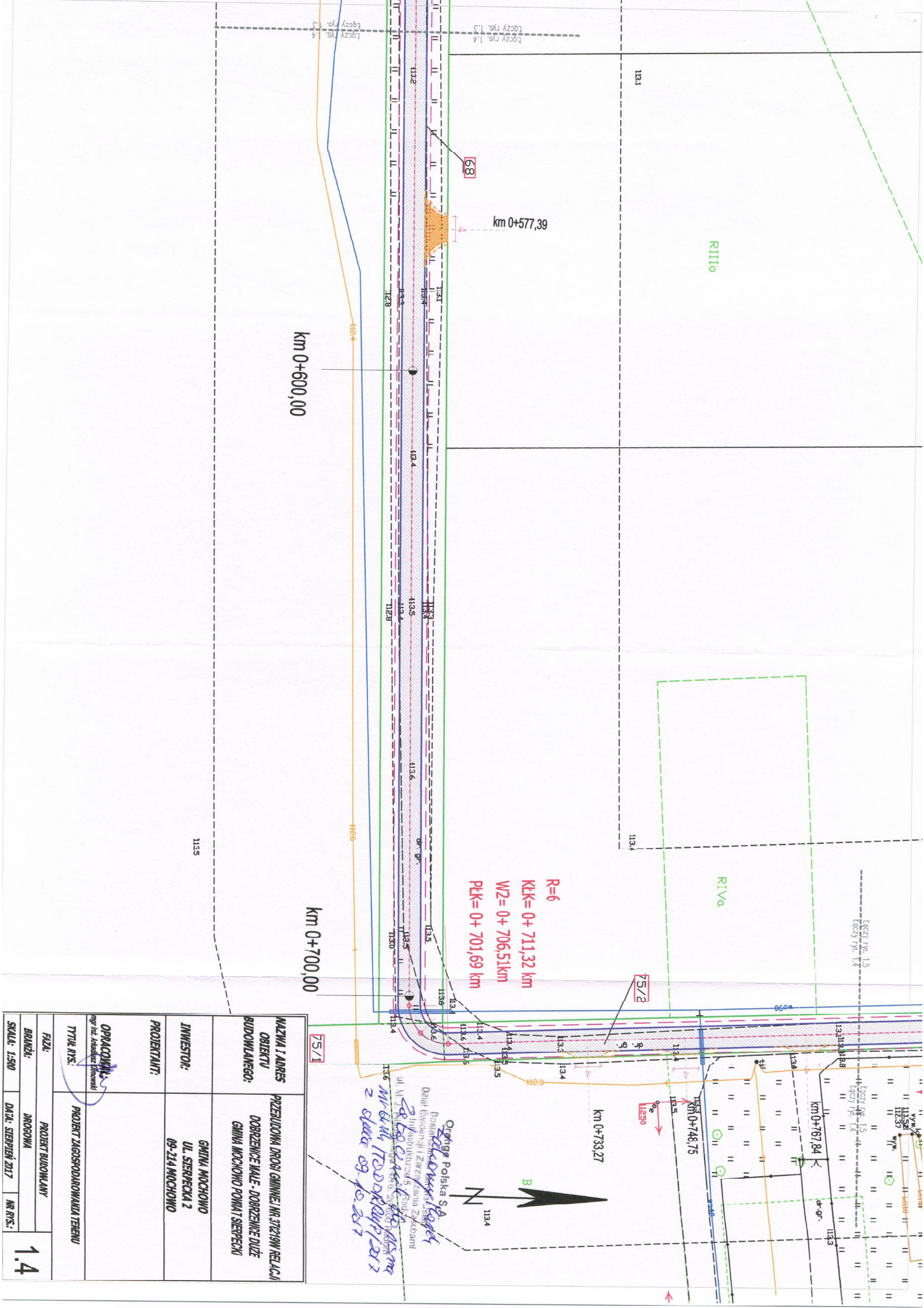
R=500
KKK= 0+476,38 km
W1= 0+450,20 km
PKK= 0+ 424,02km

Zmiana szerokości drogi
z 4,0m na 3,5m

km 0+500,00
PZL: 0+517,92 km

droga gminna nawierzchnia bitumiczna

NAZWA I ADRES OBJEKTU BUDOWLANEGO:		PRZEBUDOWA DROGI GMINNEJ NR 3702/9W (RELACJA) DOBUDOWA MAŁE - DOBUDOWA DUŻE GMINA MOCHOWO POMIAT SIERPECZNY
INWESTOR:	GMINA MOCHOWO UL. SIERPECZKA 2 09-214 MOCHOWO	
PROJEKTANT:		
OPRACOWAŁ: mgr inż. Andrzej Winiarski		
Tytuł rys.:	PROJEKT ZAGOSPODAROWANIA TERENU	
FAZA:	PROJEKT BUDOWLANIY	
BRANŻA:	MOSIOWA	
SKALA: 1:500	DATA: SIERPIEŃ 2017	NR RYS.: 1.3



R=6
KK= 0+ 711,32 km
W2= 0+ 706,51km
PK= 0+ 701,69 km

km 0+700,00

km 0+600,00

1134

km 0+733,27

km 0+746,75

km 0+767,84

75/1

75/2

Opis polska SA
Zakresowa 100m
Dziel Ewidencji i Zarzadzania
Infrastrukturą S. Nadz. nad
28.05.2017
m. Gmina, 17.05.2017
2. data 09.10.2017

NAZWA I ADRES		PRZEBUDOWA DROGI GMINNEJ NR 372/19W (RELACJA)
OBJEKTU		DOBUDOWA MAŁE - DOBUDOWA DUŻE
BUDOWLANEGO:		GMINA MOCNOWO PONIAJ SIERPECU
INWESTOR:		GMINA MOCNOWO
PROJEKTANT:		UL. SIERPECKA 2 09-214 MOCNOWO
OPRACOWANIE:		PROJEKT ZAGOSPODAROWANIA TERENU
TYTUŁ RYS.:		1.4
Faza:		PROJEKT BUDOWLANI
BRANŻA:		DRÓGOWA
SKALA: 1:500		DATA: SIERPIEŃ 2017
		NR RYS.:



Orange Polska S.A.
Dział Ewentualny Zarządku Nadzoru
ul. M. Skłodowska 5, 01-640 Warszawa
e: daniel.172024@op.pl
2 czerwca 2024 r.



Orange Polska S.A.
Dział Ewidencji Zarządzania Zasobami
ul. M. Skłodowskiej-Curie 3, 00-600 Warszawa
nr 444750 DDDK 01247
z dnia 08.10.2017

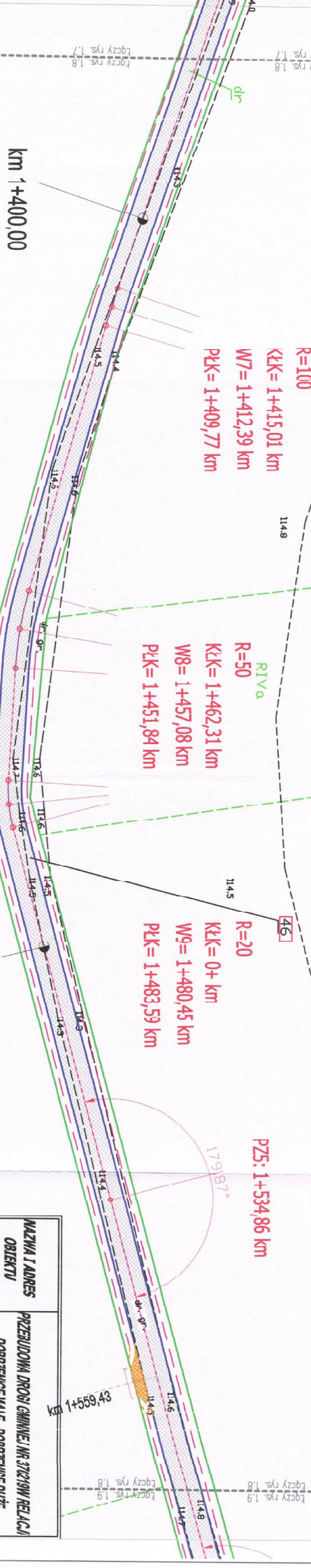


R=25
KK= 1+342,79 km
WG= 1+340,17 km
PK= 1+337,55 km

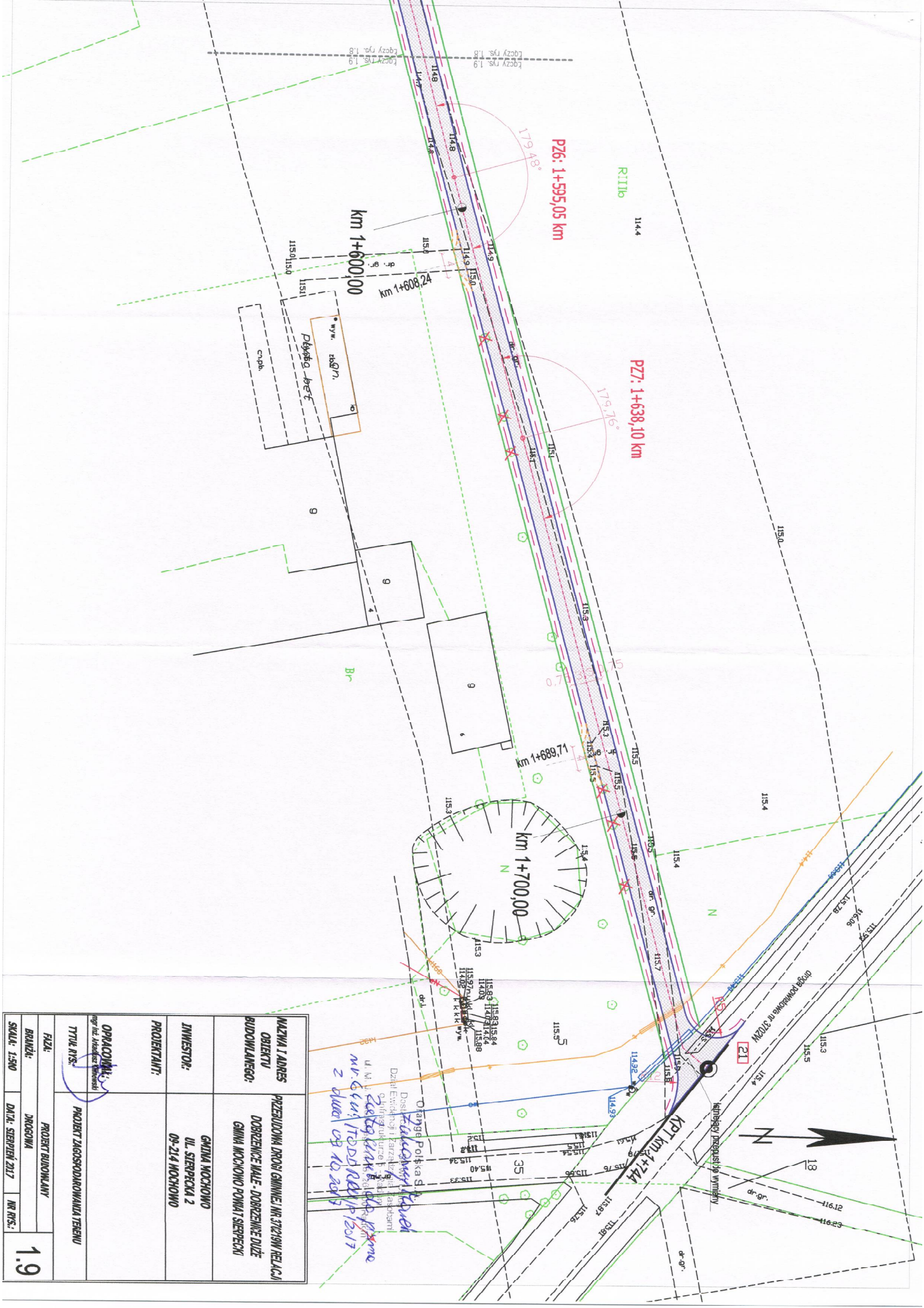
NAZWA I ADRES OBJEKTU BUDOWLANEGO:		PRZEBUDOWA DRÓG I GMINNEJ NR 372/19W RELACJA DOBROZNICE MAŁE - DOBROZNICE DUŻE GMINA NOCOWO POMIAT SIERPECKI
INWESTOR:	GMINA NOCOWO UL. SIERPECKA 2 09-214 NOCOWO	
PROJEKTANT:		
OPRACOWAŁ:		
mgr inż. Andrzej Krawczyk		
Tytuł rys.:		
PROJEKT ZAGOSPODAROWANIA TERENU		
RYZ.	PROJEKT BUDOWLANIY	
BRANŻA:	DROGOWA	
SKALA: 1:500	DATA: SIERPIEŃ 2017	NR RYS.: 1.7



Orange Polska S.A.
Zakład Usług
Dział Inżynierii Zarządzania Zasobami
ul. ...
20.09.2017
z dnia 09.10.2017



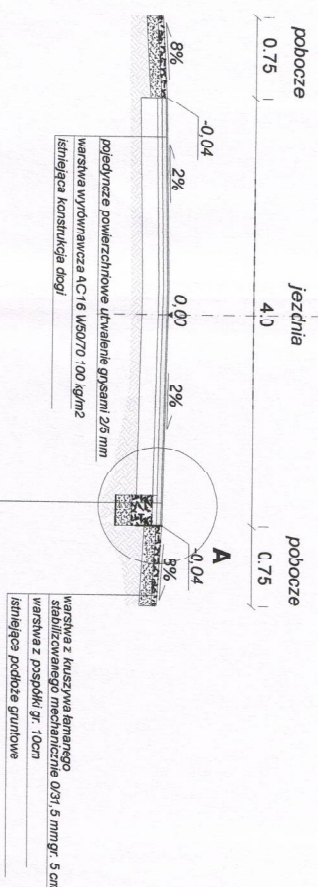
NAZWA I ADRES OBIEKTU		PRZEBUDOWA DROGI GMINNEJ NR 372/19W (RELACJA DOBRZENIE MAŁE - DOBRZENIE DUŻE GMINA MOCHOŃ PO NAJ SIERPECU)
BUDOWLANEGO:		
INWESTOR:		GMINA MOCHOŃ
PROJEKTANT:		UL. SIERPECA 2 09-214 MOCHOŃ
OPRACOWAŁ:		PROJEKT ZAGOSPODAROWANIA TERENU
TYTUŁ RYS.:		
RYS.:		PROJEKT BUDOWLANI
BRANŻA:		DRÓG
SKALA: 1:500		NR RYS.: 1.8




OPRACOWANIE: mgr inż. Andrzej Wójcik	
Tytuł rys.: PROJEKT ZAGOSPODAROWANIA TERENU	
NAZWA I ADRES OBIEKTU BUDOWLANEGO:	PRZEBUDOWA DROGI GMINNEJ, KM 372/39W (MELCJA) DOBRZENICE MAŁE - DOBRZENICE DUŻE GMINA NOCZOWO POMIĄT SIERPECZKI
INWESTOR:	GMINA NOCZOWO UL. SIERPECZKA 2 09-214 NOCZOWO
PROJEKTANT:	
SKALA:	PROJEKT BUDOWLANY 1:500
BRANŻA:	DROGOWA
DATA:	SIERPIEŃ 2017
NR RYS.:	1.9

W związku z koniecznością korekty jezdni i wpisania jej w istniejący pas drogowy:
1. istniejąca jezdnia wystająca poza krawędź projektowanej drogi do rozbiórki
2. po przeciwnej stronie poszerzenia nawierzchni o zmiennej szerokości
zgodnie z projektem zagospodarowania terenu do uzyskania projektowanej szerokości 4,0m


PRZEKRÓJ A-A
0+000 - 0+415




PRZEKRÓJ B-B
0+415 - 0+424,02
0-424,02 - 0-434,02 (Zmienna szerokość jezdni z 4,0 na 3,5m)



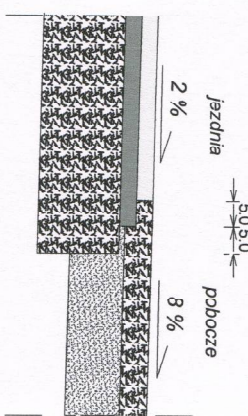
PRZEKRÓJ C-C
0+434,02 - 1+744




KONSTRUKCJA JEZDNI
PRZEKRÓJ B-B C-C
SKALA 1:20



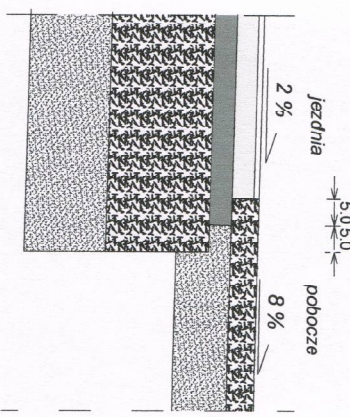
Połączenie jezdni z poboczem
Szczegół B
Skala 1:10




KONSTRUKCJA JEZDNI
PRZEKRÓJ A-A
SKALA 1:20




Połączenie jezdni z poboczem na poszerzeniach
Szczegół A
Skala 1:10



KONSTRUKCJA ZIAZDU
Z KRUSZYWA
SKALA 1:20



KONSTRUKCJA ZIAZDU
BITUMICZNEGO
SKALA 1:20



INWESTYCJA:
PRZEBUDOWA DROGI GMINNEJ NR370219W
RELACJI DOBRZENICE MAŁE - DOBRZENICE DUŻE
GMINA MOCHOWO POWIAT SIERPECKI

INWESTOR:
Gmina MOCHOWO
UL. SIERPECKA 2
09-214 MOCHOWO

PROJEKTANT:
Arkadiusz Kłopotki

OPRACOWAŁ:
PRZEBUDOWA DROGI GMINNEJ NR370219W

TYTUŁ RYS.:
PRZEBUDOWA DROGI GMINNEJ NR370219W

FAZA:
BUDOWLANO-WYKONAWCZY

BRANŻA:
DROGOWA

SKALA: 1:50 / 1:20 / 1:10 DATA: 08.2017

NR RYS.:
2