


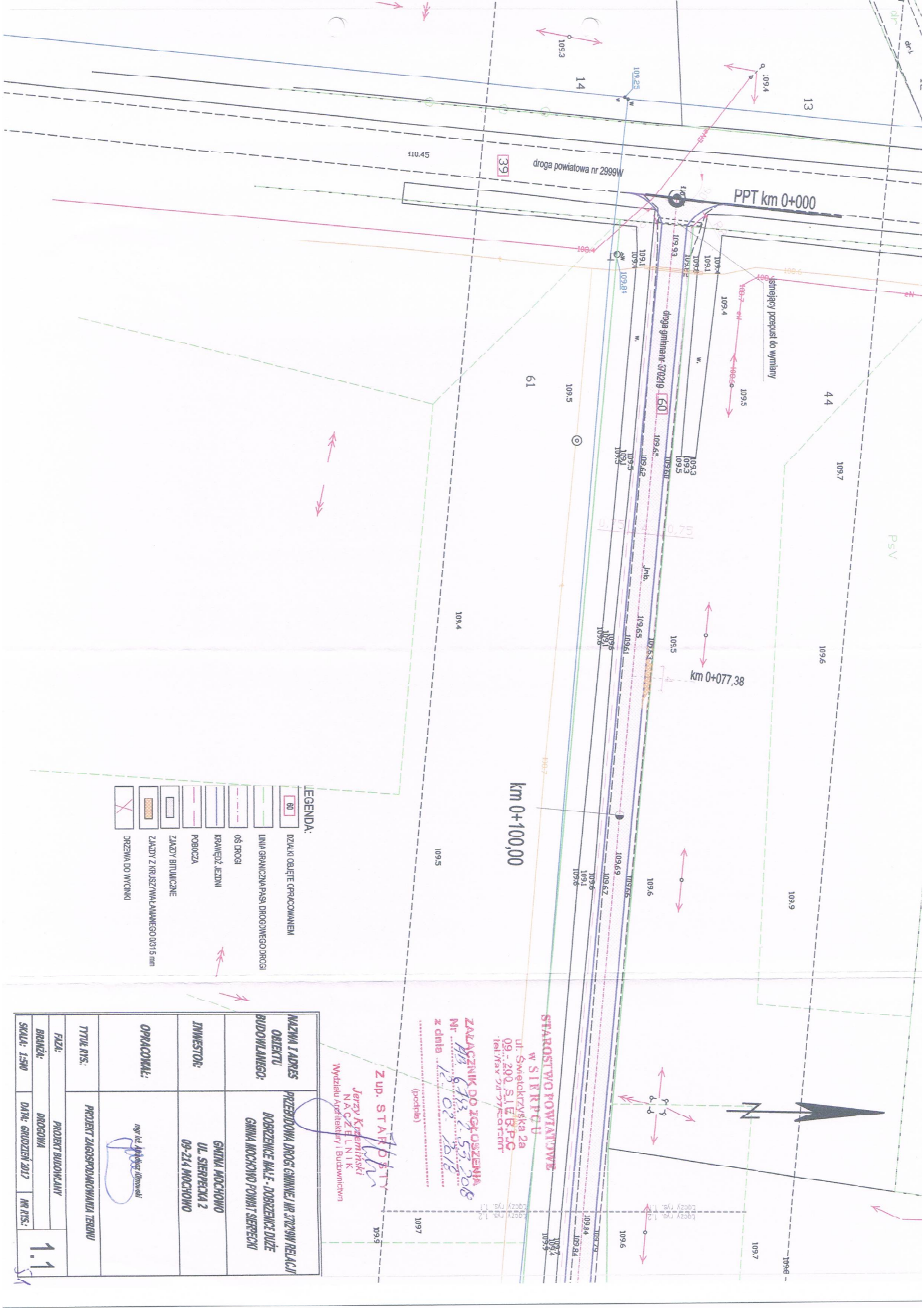
- LEGENDA:**
- 60 DZIAKI OBJĘTE OPRACOWANIEM
 - LINIA GRANICZNA PASA DROGOWEGO DROGI
 - OS DROGI
 - KRAWĘDZ JEZNI
 - POBICA
 - ZIADY BITUMICZNE
 - ZIADY Z KRUSZYWALANEGO OŚI 15 mm
 - DRZEWA DO WYCINKI

NAZWA I ADRES OBJEKTU BUDOWLANEGO:		PRZEBUDOWA DROGI GMINNEJ NR 2122WY RELACJI DOBRZENICE MAŁE - DOBRZENICE DUŻE GMINA MOCNOWO POWIAT SIERPECKI
INWESTOR:		GMINA MOCNOWO UL. SIERPECKA 2 09-214 MOCNOWO
OPRACOWAŁ:		 mgr inż. Andrzej Urbanowski
Tytuł rys.:		PROJEKT ZAGOSPODAROWANIA TERENU
Faza:	PROJEKT BUDOWLANIY	
branża:	DROGOWA	
Skala:	1:500	nr rys.:

STAROSTWO POWIATOWE
w SIERPCU
 ul. Świetokrzyska 2a
 09-200 SIERPC
 tel./fax 7477777777

ZAWIADOMIENIE DO ZGŁOSZENIA
 Nr 15/09/2018
 z dnia 15.09.2018

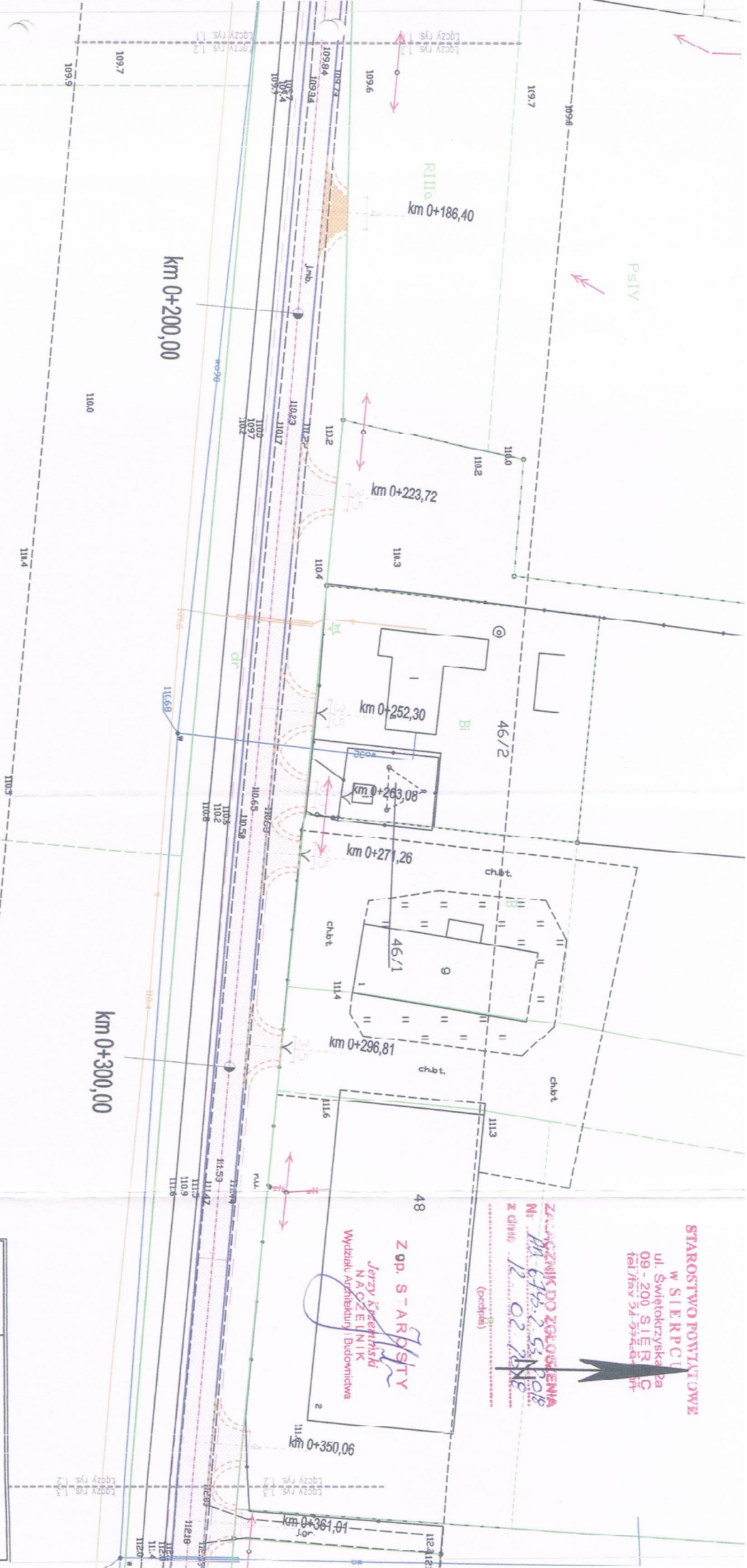
Z up. STAROSTY
 Jerzy Krzeminski
 NACZELNIK
 Wydziału Architektury i Budownictwa
 (podpis)



STAROSTWO POWIATOWE
w SIERPCU
ul. Światokrzyska 2a
09-200 SIERPC
tel./fax 24-574549

ZAWIĄZANIE DO ZAKOŃCZENIA
Nr 645.253.208
z dnia 12.02.2018
(podpis)

Z GP. STAROSTY
Jerzy Jędrzejowski
NACZELNIK
Wydział Architektury Budowlanej



LEGENDA:

- 60 DZIAKI OBIĘTE OPRACOWANIEM
- LINIA GRANICZNA PASA DROGOWEGO DROGI
- OŚ PROGI
- KRAWĘDZ JEZDNI
- POBOCZA
- ZIAZDY BITUMICZNE
- ZIAZDY Z KRUSZYWA ŁAMANEGO 0/31,5mm
- DRZEWA DO WYCINKI

ARKUSZ

NAMNA I ADRES		PRZEBUDOWA DROGI GMINNEJ NR 3720W RELACJI
OBJEKTU		DOBIEŻENIE MAŁE - DOBIEŻENIE DUŻE
BUDOWLANEGO:		GMINA MOCNOJNO POWIAT SIERPECKI
INWESTOR:		GMINA MOCNOJNO
INWESTOR:		UL. SIERPECKA 2
INWESTOR:		09-214 MOCNOJNO
OPRACOWAŁ:		<i>mgr inż. Rafał Kłopot</i>
TYTUŁ RYS:		PROJEKT ZAKSPOWUDUOWANIA TERENU
FLZA:		PROJEKT BUDOWLANIY
BRANŻA:		DROGOWA
SKALA: 1:500		DATA: GRUDZIEŃ 2017
		NR RYS:

STAROSTWO POWIATOWE
w SIERPIEŃU

ul. Świętokrzyska 2a
09-200 SIERPIEŃ
tel. Max 747760111

ZACZĄTEK DO ZŁOŻENIA
Nr 643/53.016
z dnia 12.01.2018

Z up. STAROSTY
Jerzy Krzyżewski
NACZELNIK
Wydziału Architektury i Budownictwa



(podpis)

1131

Zmiana szerokości drogi
z 4,0m na 3,5m

R=500
KŁK= 0+476,38 km
W1= 0+450,20 km
PK= 0+ 424,02km


PZ1: 0+391,58 km
km 0+400,00

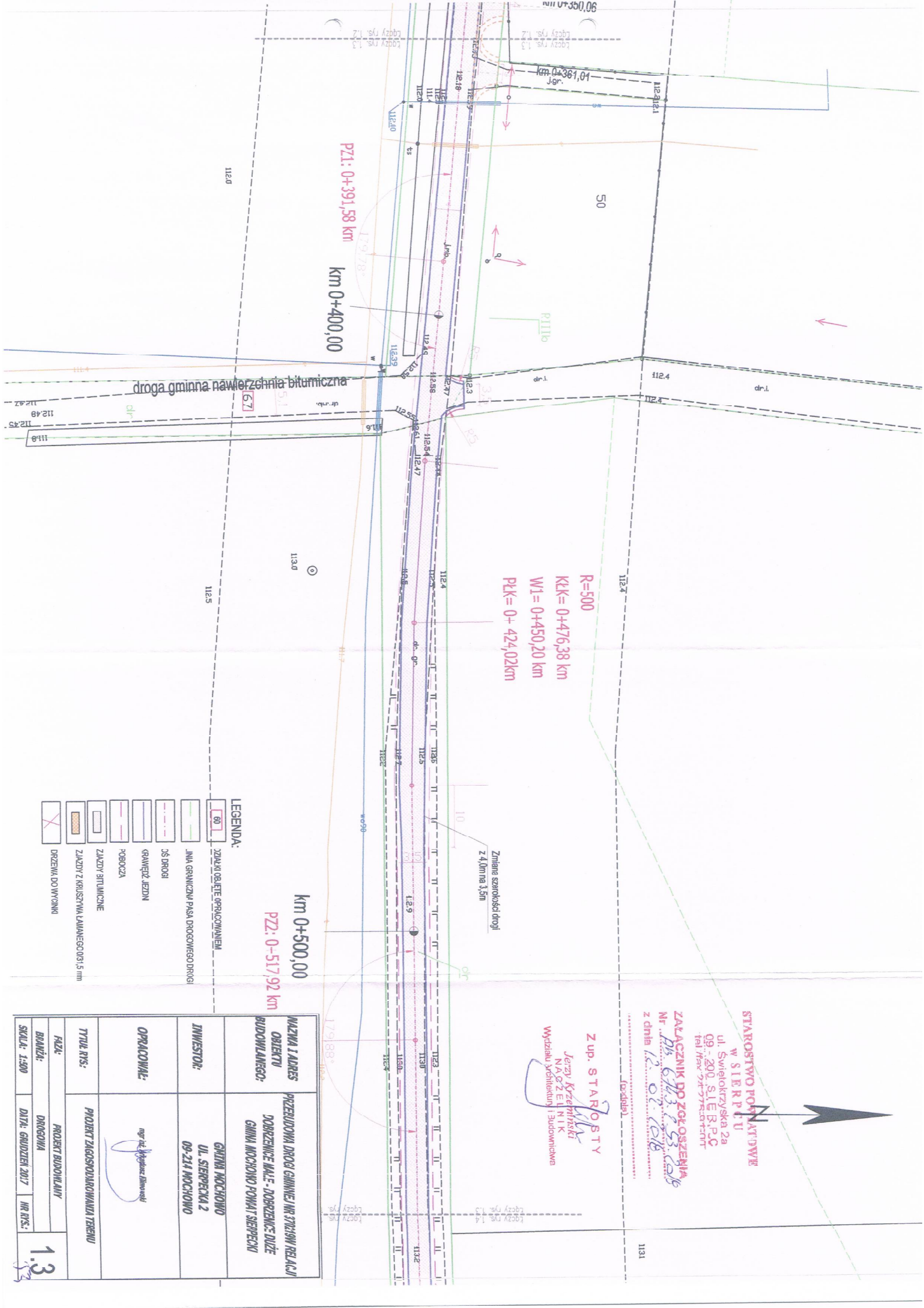
km 0+500,00

PZ2: 0-517,92 km

LEGENDA:

- DZIAŁO OBYEKTU OPRACOWYNIEM
- LINIA GRANICZNA PASA DROGOWEGO DROGI
- OŚ DROGI
- GRANICZNA JEZDNI
- POBOCZA
- ZAKREŚLONY BITUMICZNE
- ZAKREŚLONY KRAJOWY LAMINOWY 0,3/1,5 mm
- DROGI DO WYCIĄGNI

NAZWA I ADRES OBJEKTU BUDOWLANEGO:	PRZEBUDOWA DROGI GMINNEJ NR 3732/19W RELACJI DOBREZNICE MAŁE - DOBREZNICE DUŻE GMINA MOCHOŃNO POWIAT SIERPEŃSKI
INWESTOR:	GMINA MOCHOŃNO UL. SIERPECIA 2 09-214 MOCHOŃNO
OPRACOWAŁ:	mgr inż. Krzysztof Litwinowski 
TYTUŁ RYS:	PROJEKT ZAGOSZCZANIA TERENU
FAZA:	PROJEKT BUDOWLANIY
BRANŻA:	DROGOWIA
SKALA: 1:300	DATA: GRUDZIEŃ 2017
	HR. RYS.: 1.3




km 0+600,00

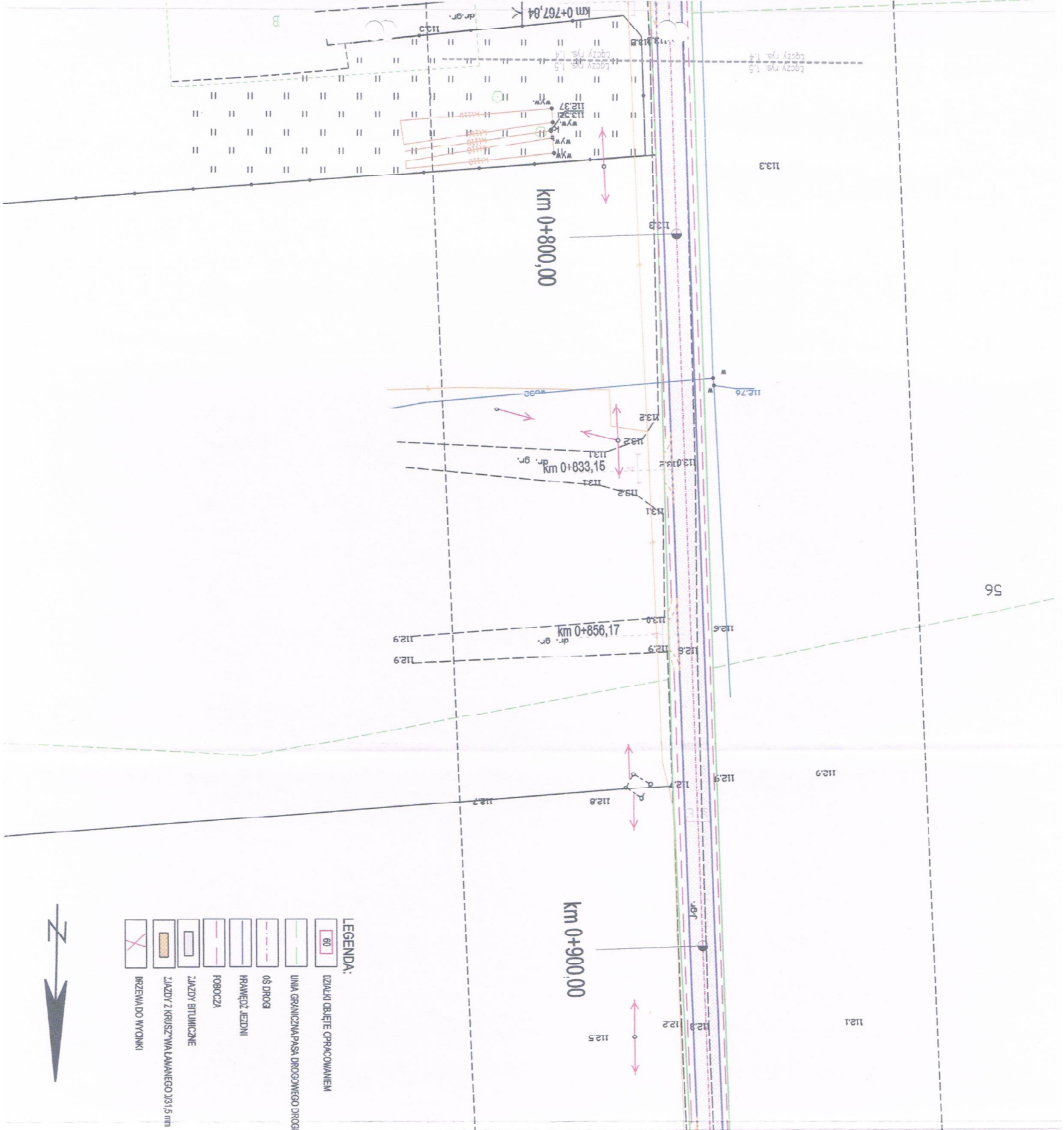
km 0+577,39

km 0+700,00

LEGENDA:

- 00 DZIAKI OBIĘTIE OPRACOWANIEM
- 113.5 LIMA GRANICZNA PISA DROGOWEGO DROGI
- 113.5 OS DROGI
- 113.5 KRAWIEŻ JEZNI
- 113.5 POBIOZA
- 113.5 ZAKŁADY BITUMICZNE
- 113.5 ZAKŁADY Z RUSZCZYWA LANANEGO 0,01,5 mm
- 113.5 DREZNA DO WYCINKI

MAZNA I ADRES		PRZEBUDOWA DROGI GMINNE NR 3702/9W RELACJI
OBJEKTU		DOBUDOWA MAŁE - DOBUDOWA DUŻE
BUDOWLANEGO:		GMINA MOCNOPO POWIAT SIERPECKI
INWESTOR:		GMINA MOCNOPO UL. SIERPECKA 2 09-214 MOCNOPO
OPRACOWAŁ:		
TYTUŁ RYS:		PROJEKT ZAGOSPODAROWANIA TERENU
RAZEM:		PROJEKT BUDOWLANI
BRANŻA:		DRAGOMA
SKALA:		1:300
DATA:		GRUDZIEŃ 2017
NR RYS:		1.4



- LEGENDA:**
- 60 DZIAKI OBJĘTE PRACOWANIEM
 - LINIA GRANICZNA PASA DROGOWEGO DROGI
 - OŚ DROGI
 - GRANIEŻ JEDNI
 - ROBOCZA
 - ZAJAZDY BITUMICZNE
 - ZAJAZDY Z KRUSZYWALANEGO J31,5 mm
 - PRZEMIAŁO WYONKI

MALWA I ADRES		PRZEBUDOWA DROGI GŁÓWNEJ NR 27029W RELACJI
OBJEKTU		DOBREZNICE MAŁE - DOBREZNICE DUŻE
BUDOWLANEGO:		GMINA MOCNOVO POWIAT SIERPCY
ZINWESTOR:		GMINA MOCNOVO
		UL. STERECIA 2
		09-214 MOCNOVO
OPRACOWAŁ:		<i>mgr inż. Jerzy Krzyżewski</i>
TYTUŁ RYS.:	PROJEKT ZAGOSPODAROWANIA TERENU	
FAZA:	PROJEKT BUDOWLANY	
BRANŻA:	DRÓGOWA	
SKALA: 1:500	DATA: GRUZIEN 2017	NR RYS.: 1.5

Z up. STAROSTY
Jerzy Krzyżewski
 NACZELNIK
 Wydziału Architektury i Budownictwa

ZACZYNIA DO ZŁOŻENIA
 Nr 6733/53/2016
 z dnia 12.08.2016

STAROSTWO POWIATOWE W SIERPCU
 ul. Świętokrzyska 28
 09-200 SIERPC
 tel./fax 54-974-04-00



STAROSTWO POWIATOWE
w SIERPCELI
ul. Światokrzyska 2a
09-200 SIERPCE
tel. 24 64 41 41
1138

ZALĄCZNIK DO ZGŁOSZENIA
Nr 643.9.53.208
z dnia 18.03.2018
(podpis)

Z up. STARSZY
Jerzy Krzeminski
NACZELNIK
Wydział Architektury i Budownictwa

R=25
KŁK= 1+342,79 km
W/G= 1+340,17 km
PŁK= 1+337,55 km

km 1+300,00

km 1+304,74

km 1+200,00

PZ3: 1+198,93 km

PZ4: 1+239,40 km


km 1+219,68

obwód Dobrzeńce Małe

obwód Dobrzeńce Duże

LEGENDA:

- 00 DZIAKI OBJĘTE OPRACOWANIEM
- LIMA GRANICZNA PASA DROGOWEGO DROGI
- - - - - OŚ DROGI
- KRAWĘDZ JEDNI
- PŁOCZA
- ZŁAZDY BITUMICZNE
- ZŁAZDY Z KRUSZWA LAMANEGO (0315 mm)
- PRZEWIA DO WYCINKI

NAZWA I ADRES OBJEKTU BUDOWLANEGO:	PRZEBUDOWA DROGI GMINNEJ NR 17220W RELACJI DOBZEŃCE MAŁE - DOBZEŃCE DUŻE GMINA MOCHOVO POWIAT SIERPECKI	
INWESTOR:	GMINA MOCHOVO UL. SIERPECIA 2 09-214 MOCHOVO	
OPRACOWAŁ:	 mgr inż. Jerzy Krzeminski	
Tytuł RYS.:	PROJEKT ZAGOSPODAROWANIA TERENU	
Faza:	PROJEKT BUDOWLANI	
BRANŻA:	DROGOWA	
SKALA: 1:500	DATA: GRUDZIEŃ 2017	NR RYS.: 1.7

STAROSTWO POWIATOWE
w SIERPCU
ul. Świętokrzyska 2a
09-200 SIERPC
tel. 1822 24 74 00 10

ZALĄCZNIK DO ZGŁOSZENIA
Nr 643.253.208
z dnia 1.08.2018

Z up. STAROSTY
Jerzy Kucharski
NACZELNIK
Wydziału Architektury i Budownictwa



km 1+400,00

km 1+500,00

LEGENDA:

- 60 CZYŁKI I GAJĘTE OPRACOWANIEM
- LINIA GRANICZNA PASA DROGOWEGO DROGI
- OŚ DROGI
- KRAWĘDZ JEDNI
- POBOCZA
- ZŁĄDZY FOTONICZNE
- ZŁĄDZY Z KRUSZYWĄ ŁAMANEJ 0/15 mm
- X

 DRZEWIADKO WYONKI

MIASTWA I ADRES OBJEKTU BUDOWLANEGO:		PRZEBUDOWA DROGI GMINNEJ, NR 772/2019, RELACJI DOBREZNICE MAŁE - DOBREZNICE DUŻE GMINA MOCHOŃNO POWIAT SIERPECKI
INWESTOR:		GMINA MOCHOŃNO UL. SIERPECKA 2 09-214 MOCHOŃNO
OPRACOWAŁ:		mgr inż. Adam Kuczyński
TYTUŁ RYS:		PROJEKT ZAGOSPODAROWANIA TERENU
PLAN	PROJEKT BUDOWLANIY	
BRANŻA:		
SKALA: 1:500		
DATA: GRUDZIEŃ 2017		NR RYS.: 1.8

R=100
KŁK= 1+415,01 km
W7= 1+412,39 km
PŁK= 1+409,77 km

R=50
KŁK= 1+462,31 km
W8= 1+457,08 km
PŁK= 1+451,84 km

R=20
KŁK= 0+ km
W9= 1+480,45 km
PŁK= 1+483,59 km

PZS: 1+534,86 km

STAROSTWO POWIATOWE
w SIERPCU
ul. Świętokrzyska 2a
09 - 200 SIERPC
tel 71 757 24 02, 24 01, 24 02

ZALĄCZNIK DO ZGŁOSZENIA
Nr 643253/2018
z dnia 13-03-2018
(podpis)

Z up. STAROSTY
Jerzy Krzyżewski
NACZELNIK
Wydziału Architektury i Budownictwa

PZ6: 1+595,05 km

PZ7: 1+638,10 km


km 1+600,00

km 1+608,24

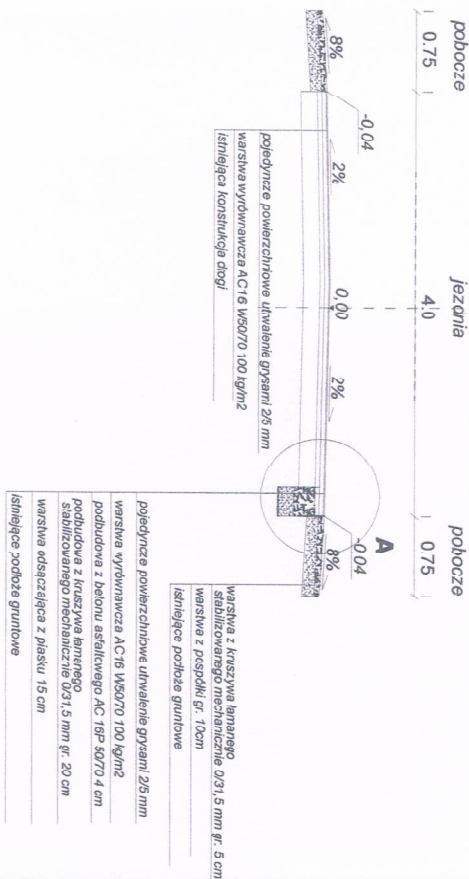
km 1+699,71

km 1+700,00

- LEGENDA:**
- 80 DZIAKI OBJĘTE OPRACOWANIEM
 - LINIA GRANICZNA PASA DROGOWEGO (PROG)
 - OŚ DROGI
 - KRAWĘDZ JEDNI
 - POBÓCZA
 - ZAKAZY BITUMICZNE
 - ZAKAZY ZAKRUSZYWA LANANESO 0313 mm
 - DRZEWA DO WYCINKI

NAZWA I ADRES		PRZEBUDOWA DROGI GMINNEJ NR 3120W RELACJI
OBJEKTU		DOBIEŻENIE MAŁE - DOBIEŻENIE DUŻE
BUDOWLANEGO:		GMINA MOCHOŃ POZIOMY SIEPEK
INWESTOR:		GMINA MOCHOŃ
INWESTOR:		UL. SIEPEK 2
INWESTOR:		09-214 MOCHOŃ
OPRACOWAŁ:		
Tytuł rys.:		PROJEKT ZAGOSZCZANIA TERENU
PLAN:		PROJEKT BUDOWANY
BRANŻA:		DROGOWA
SKALA:		1:500
DATA:		GRUDZIEŃ 2017
NR RYS.:		1.9


PRZEKRÓJ A-A
0+000 - 0+415



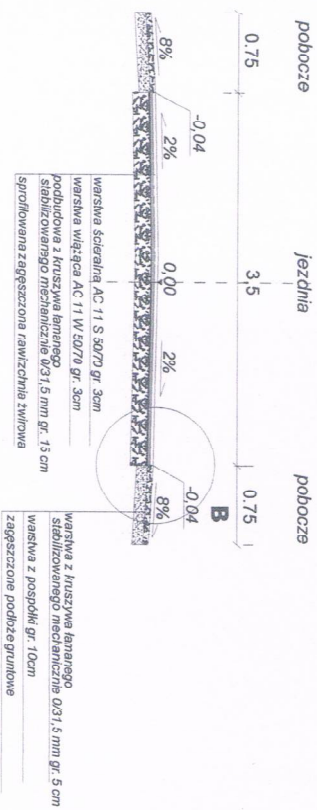
W związku z koniecznością korekty jezdni i wpisania jej w istniejący pas drogowy:

1. istniejąca jezdnią występująca poza krawędź projektowanej drogi do rozbiórki
2. po przeciwnej stronie poszerzenia nawierzchni o zmiennej szerokości zgodnie z projektem zagospodarowania terenu do uzyskania projektowanej szerokości 4,0m


PRZEKROJ B-B
0+415 - 0+424,02



PRZEKŁÓJ C-C
0+434,02 - 1+744




KONSTRUKCJA JEZDNI
PRZEKRÓJ B-B-C-C
SKALA 1:20




Połączenie jezdni z poboczem
Szczegół B
skala 1:10




KONSTRUKCJA ZJAZDU
Z KRUSZYWA
SKALA 1:20



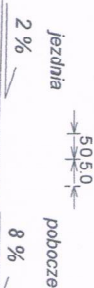
KONSTRUKCJA ZJAZDU
BITUMICZNEGO
SKALA 1:20



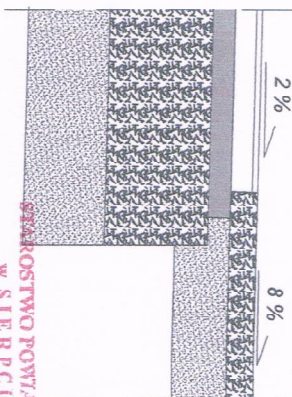
KONSTRUKCJA JEZDNI
PRZEKRÓJ A-A
SKALA 1:20



Połączenie jezdní z poboczem na poszerzeniach
Szczegół A
skala 1:10



STAROSTWO POWIATOWE
w SIERPCU
ul. Świętokrzyska 2a
09-200 SIERPC
tel./fax: 24 375-04-00



INWESTYCJA:

**PRZEBUDOWA DROGI GMINNEJ NR370219W
RELACJI DOBRZENICE MAŁE - DOBRZENICE DUŻE
GMINA MOCHOWO POWIAT SIERPECKI**

INVESTOR:

Gmina MOCHOWO
UL. SIERPECKA 2
09-214 MOCHOWO

OPRACOVAT:

Arkadiusz Kilnowski

--	--

KONSTRUKCJA

FAZA: BUDOWLANO-WYONAWCZY
BRANŻA: DROGOWA

SKALA:1:50 / 1:20 / 1:10 DATA: 12.2017

NR RYS.:

2