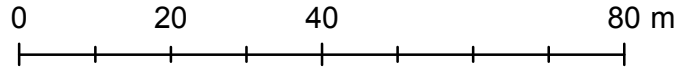


MIEJSCOWY PLAN ZAGOSPODAROWANIA PRZESTRZENNEGO CZĘŚCI OBRĘBÓW CIEŚLIN, LIGOWO, MALANOWO STARE, MOCHOWO NOWE, MOCHOWO PARCELE, W GMINIE MOCHOWO

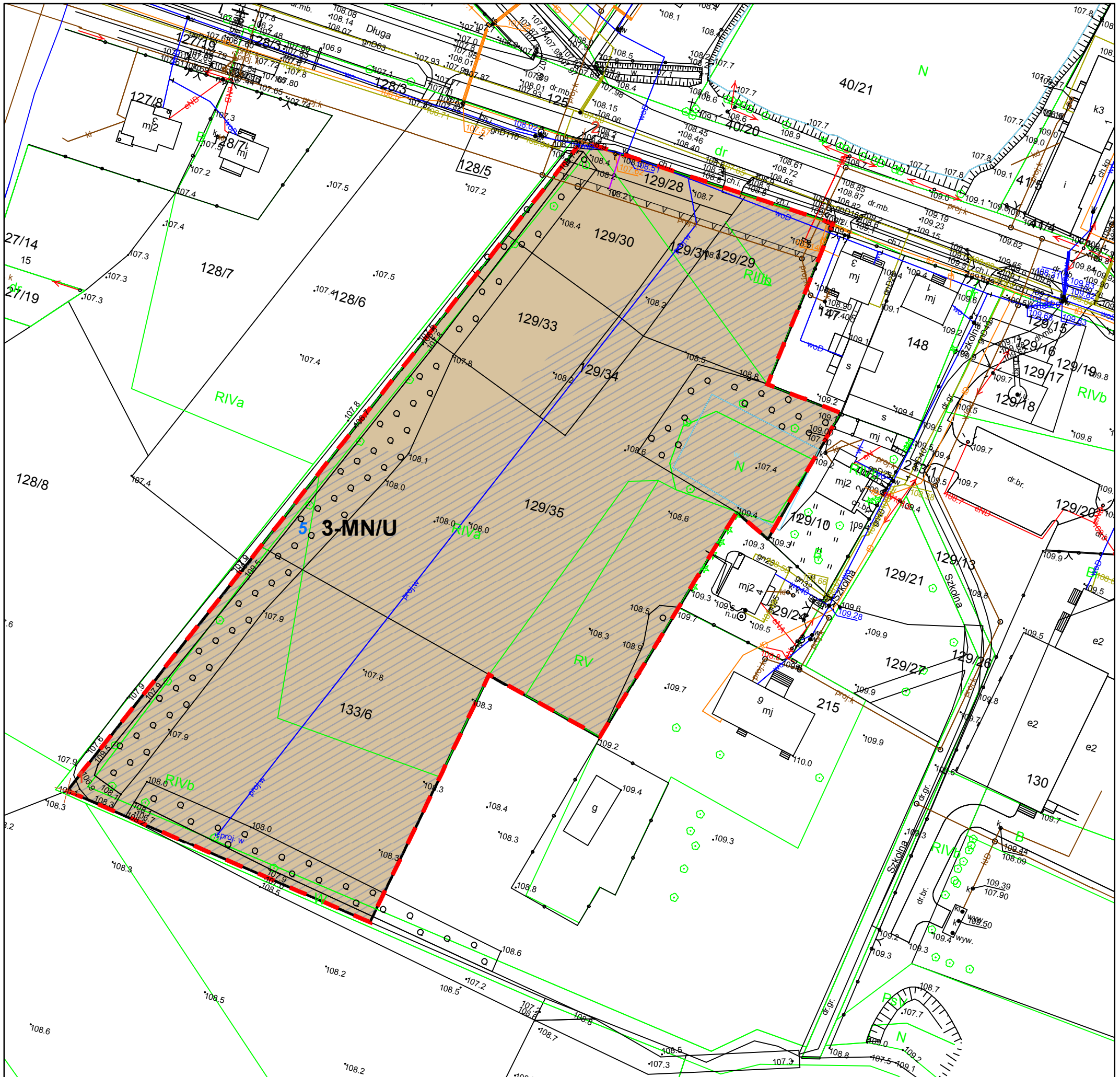
Załącznik nr 4
do uchwały nr
Rady Gminy Mochowo
z dnia



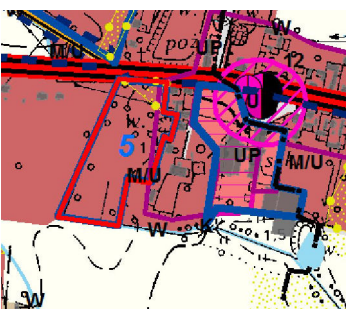
1:1 000



MOCHOWO PARCELE



Wyrys ze zmiany studium uwarunkowań
i kierunków zagospodarowania
przestrzennego gminy Mochowo



Legend

- USTALENIA PLANU
- nieprzekraczalna linia zabudowy
- linie rozgraniczające tereny o różnym przeznaczeniu lub różnych zasadach zagospodarowania
- Przeznaczenie terenu**
- MN/U - teren zabudowy mieszkaniowej jednorodzinnej i usługowej
- Linia wymiarowa wraz z podanym wymiarem w m.
- OZNACZENIA O CHARAKTERZE INFORMACYJNYM**
- obszary zmeliorowane