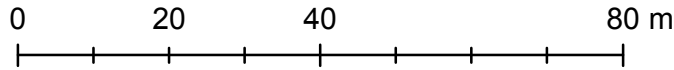


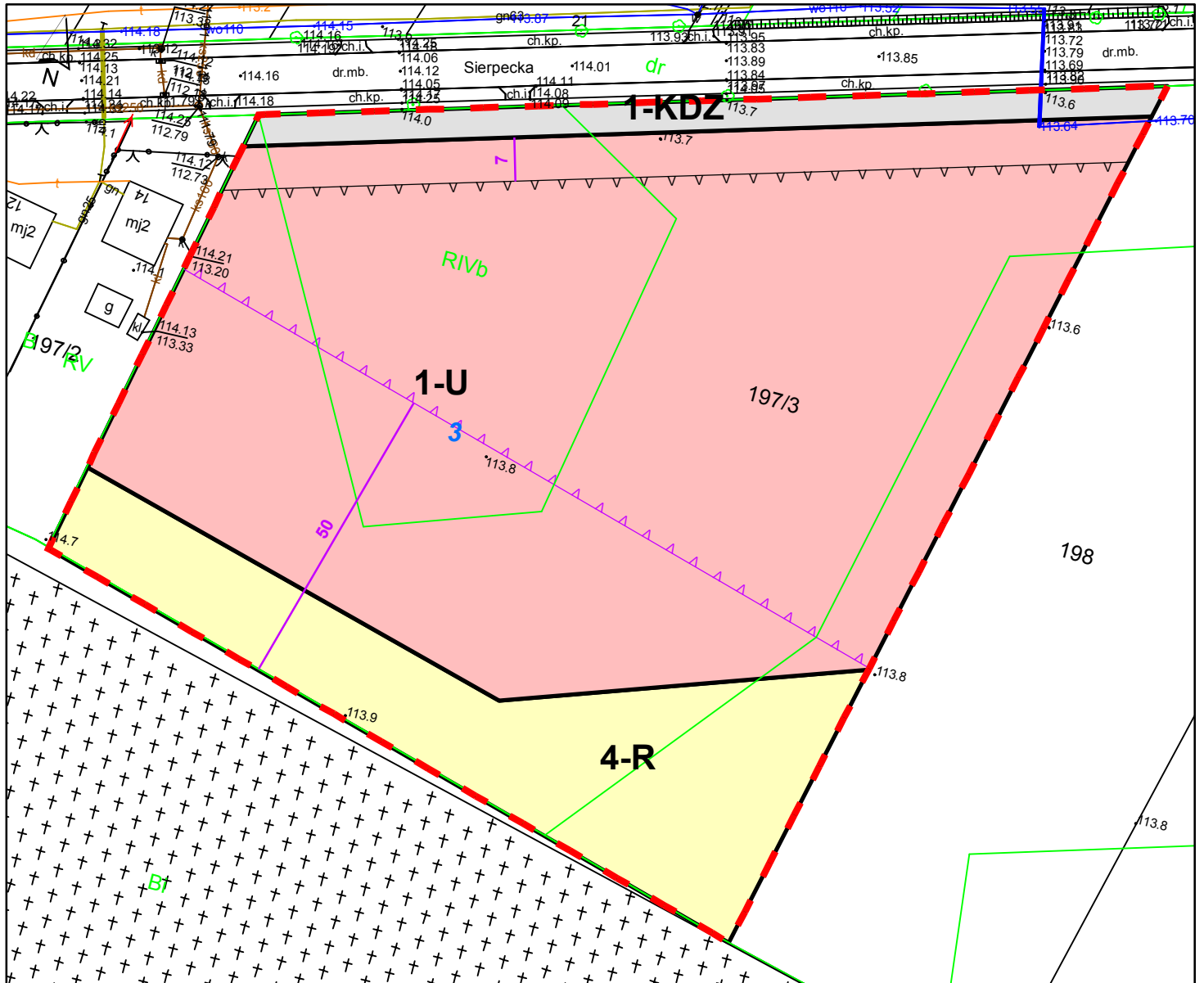
MIEJSCOWY PLAN ZAGOSPODAROWANIA PRZESTRZENNEGO CZĘŚCI OBRĘBÓW CIEŚLIN, LIGOWO, MALANOWO STARE, MOCHOWO NOWE, MOCHOWO PARCELE, W GMINIE MOCHOWO

Załącznik nr 3
do uchwały nr
Rady Gminy Mochowo
z dnia

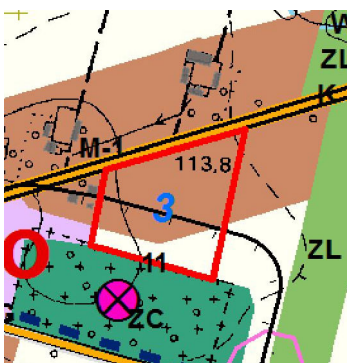
1:1 000



LIGOWO



Wyrys ze zmiany studium uwarunkowań
i kierunków zagospodarowania
przestrzennego gminy Mochowo



Legend

USTALENIA PLANU

linie rozgraniczające tereny o różnym przeznaczeniu lub różnych zasadach zagospodarowania

Przeznaczenie terenu

U - teren zabudowy usługowej

R - tereny rolnicze

KDZ - tereny dróg publicznych klasy zbiorczej

Linia wymiarowa wraz z podanym wymiarem w m.

nieprzekraczalna linia zabudowy

OZNACZENIA O CHARAKTERZE INFORMACYJNYM

strefa sanitarna wokół cmentarza - 50 m