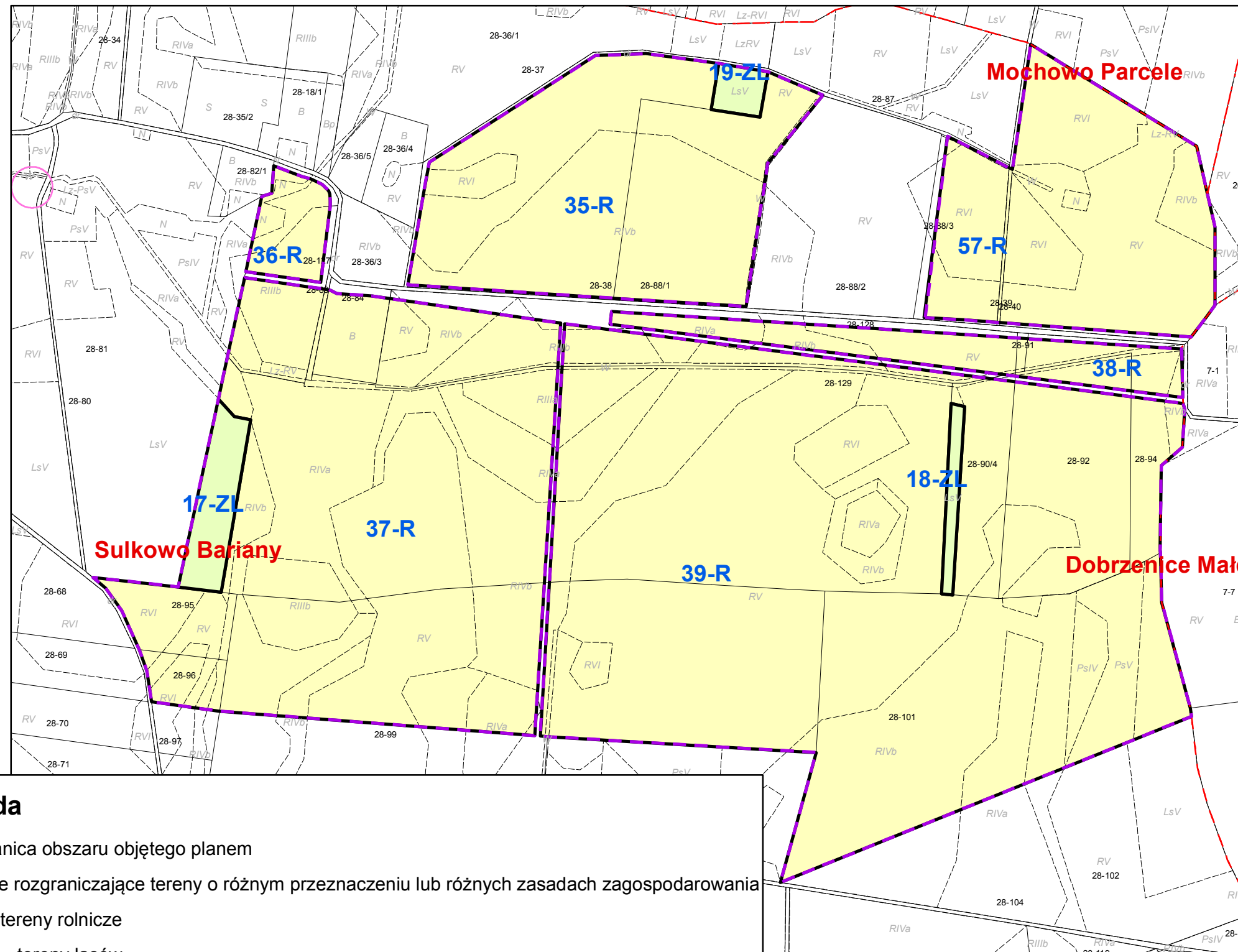
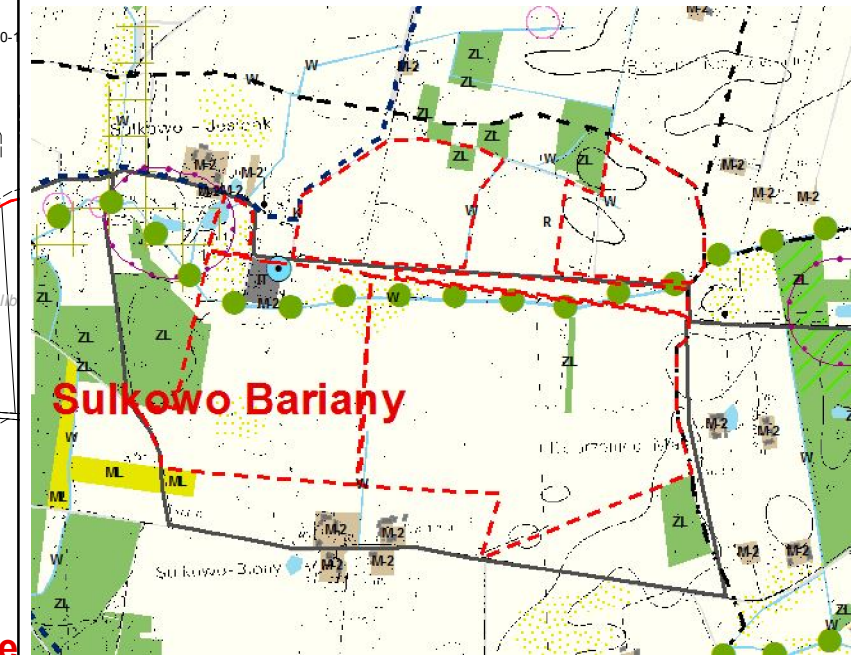


MIEJSCOWY PLAN ZAGOSPODAROWANIA PRZESTRZENNEGO DLA ZAKAZU ZABUDOWY  
 W CZĘŚCI MIEJSCOWOŚCI GOZDY, LIGOWO, ŚNIECHY, MALANOWO NOWE, MALANÓWKO, MALANOWO STARE,  
 ŻÓŁTOWO, ŻUKI, MOCHOWO PARCELE, SULKOWO BARIANY, BOŻEWO, CIEŚLIN, ŁUKOSZYN W GMINIE MOCHOWO






## SULKOWO BARIANY



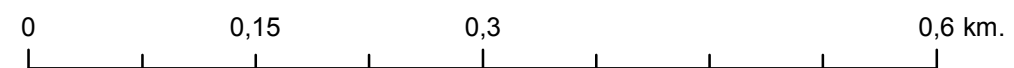
Wyrys ze zmiany studium uwarunkowań  
 i kierunków zagospodarowania przestrzennego  
 gminy Mochowo



### Legenda

-  granica obszaru objętego planem
  -  linie rozgraniczające tereny o różnym przeznaczeniu lub różnych zasadach zagospodarowania
  -  R- tereny rolnicze
  -  ZL – tereny lasów
- OZNACZENIA O CHARAKTERZE INFORMACYJNYM**
-  granice sołectw

1:5 000



Załącznik nr 14  
 do uchwały nr 282/XXXIX/2017  
 Rady Gminy Mochowo  
 z dnia 29 września 2017 r.