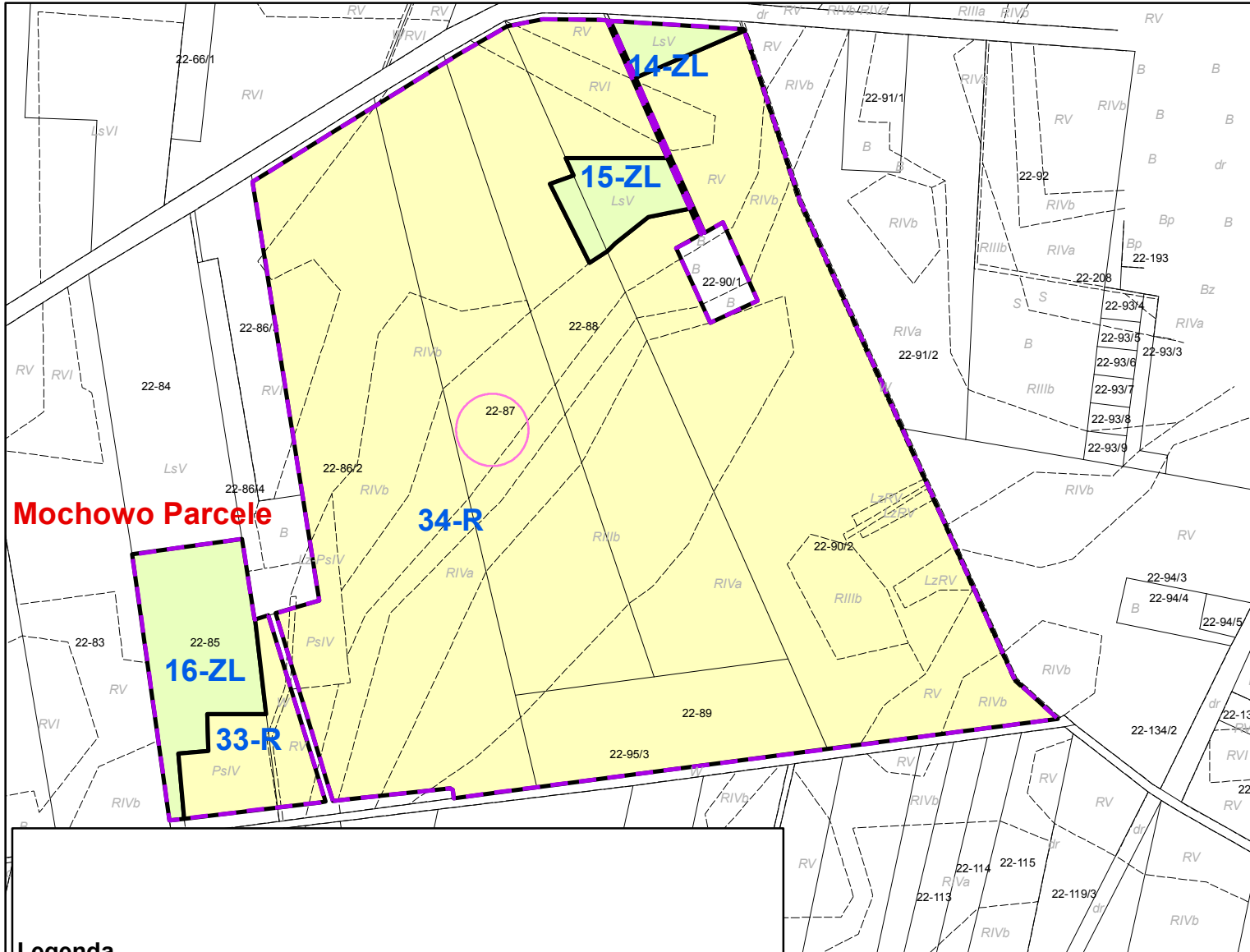







MIEJSCOWY PLAN ZAGOSPODAROWANIA PRZESTRZENNEGO DLA ZAKAZU ZABUDOWY
W CZĘŚCI MIEJSCOWOŚCI GOZDY, LIGOWO, ŚNIECHY, MALANOWO NOWE, MALANÓWKO, MALANOWO STARE,
ŻÓŁTOWO, ŻUKI, MOCHOWO PARCELE, SULKOWO BARIANY, BOŻEWO, CIEŚLIN, ŁUKOSZYN W GMINIE MOCHOWO

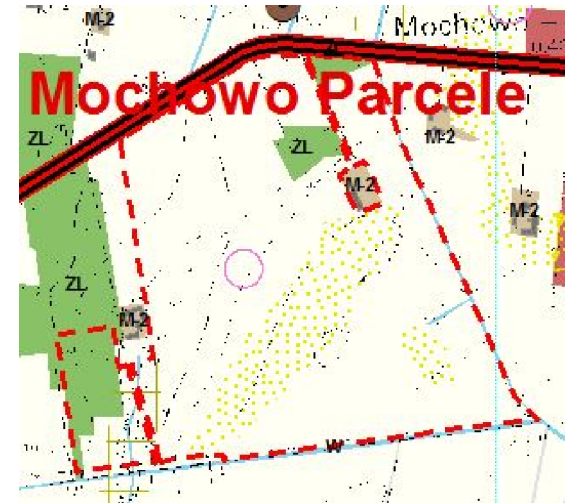


Mochowo Parcele

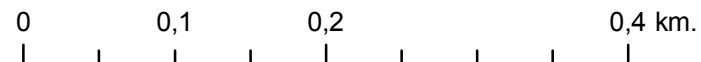
Legenda

-  granica obszaru objętego planem
-  linie rozgraniczające tereny o różnym przeznaczeniu lub różnych zasadach zagospodarowania
-  R- tereny rolnicze
-  ZL – tereny lasów
- OZNACZENIA O CHARAKTERZE INFORMACYJNYM**
-  stanowisko archeologiczne

Wyrys ze zmiany studium uwarunkowań i kierunków zagospodarowania przestrzennego gminy Mochowo



1:5 000



Załącznik nr 13
do uchwały nr 282/XXXIX/2017
Rady Gminy Mochowo
z dnia 29 września 2017 r.