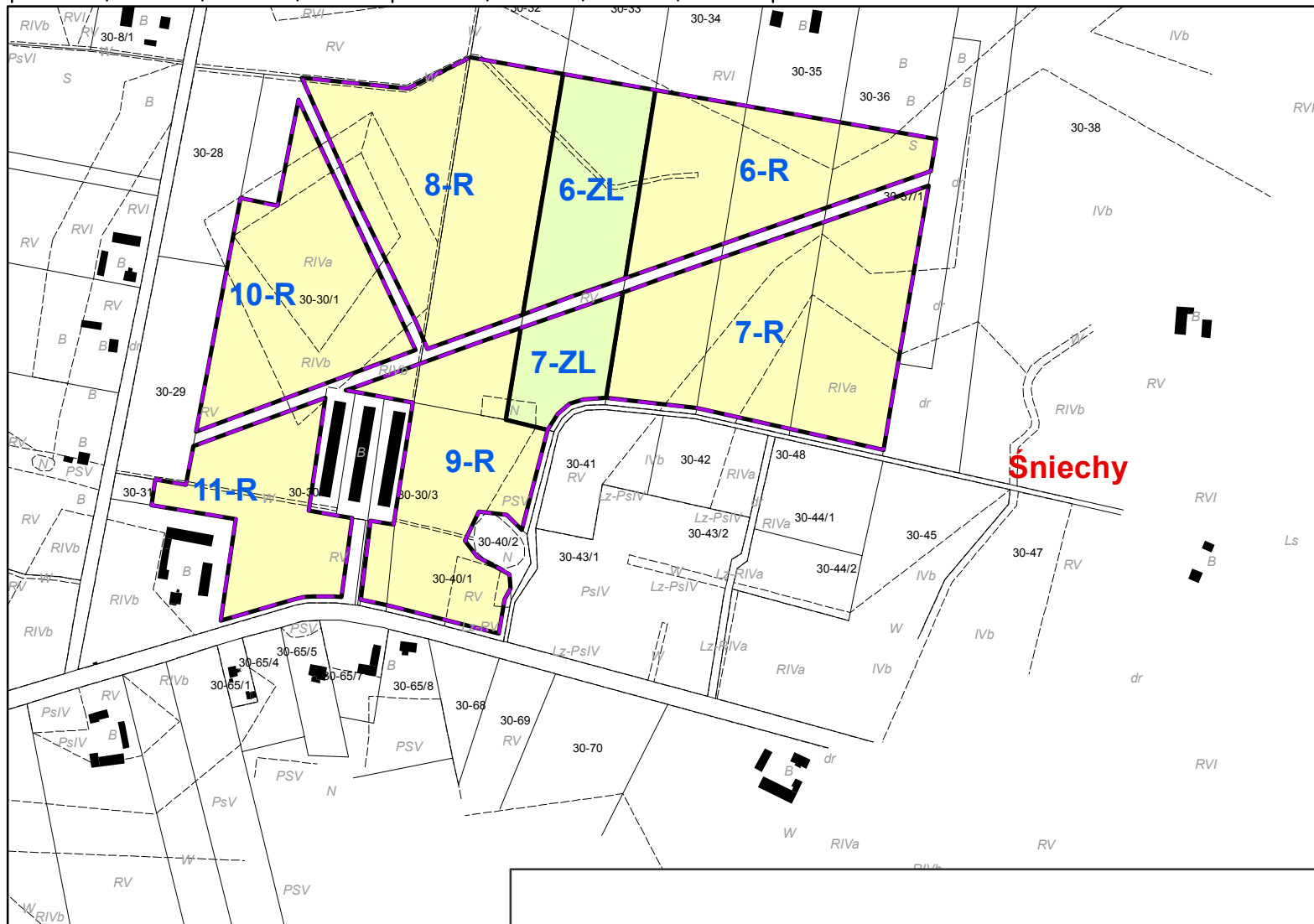
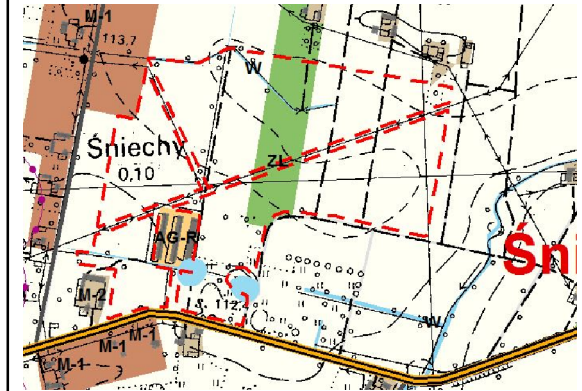


1:5 000

0 0,15 0,3 0,6 km.







Wyrys ze zmiany studium uwarunkowań i kierunków zagospodarowania przestrzennego gminy Mochowo



Legenda

USTALENIA PLANU

-  granica obszaru objętego planem
-  linie rozgraniczające tereny o różnym przeznaczeniu lub różnych zasadach zagospodarowania
-  R- tereny rolnicze
-  ZL – tereny lasów

Załącznik nr 3
do uchwały nr 282/XXXIX/2017
Rady Gminy Mochowo
z dnia 29 września 2017 r.