Dyr. Wydz. Infrastruktury
27.03.2017 r.

F1/XII/I-12
Edycja D

Strzegowo, dnia 23.03.2017 r.

I.6743 ..6.12.2017

JK 28.03.2017

Starostwo Powiatowe
w Mławie

Starostwo Powiatowe w Mławie
27.03.2017 r.
5672

ZGŁOSZENIE
budowy (robót budowlanych)

Gmina Strzegowo 06-445 Strzegowo, ul. Plac Wolności 32
stosownie do przepisu art. 30 ust. 1 ustawy z dnia 7 lipca 1994 r. – Prawo budowlane (tekst jednolity: Dz. U. z 2016 r., poz. 290 ze zm.) zgłaszam zamiar przystąpienia do budowy (wykonania robót budowlanych) polegających na:

Przebudowa drogi polegająca na montażu lamp ulicznych wykorzystujących odnawialne źródła energii

na nieruchomości położonej w miejscowości: **według załącznika Nr 1 ,**

przy ul. ~~-----~~ nr ~~-30-~~ nr ewidencyjny gruntów: **według załącznika Nr 1** gmina **Strzegowo**

Planowany termin rozpoczęcia robót : **maj 2017 r.**

Na podstawie art. 30 ust. 5 i 5a ustawy Prawo budowlane
Starosta Mławski potwierdza przyjęcie zgłoszenia robót budowlanych określonych w zgłoszeniu
Nr I.6743.5.12.2017 z dnia 27.03.2017

ORGAN NIE WNIÓSŁ SPRZECIWU

z up. STAROSTY
Janusz Wiśniewski
Dyrektor Wydziału Infrastruktury
podpis

18.04.2017
data

WÓJT GMINY STRZEGOWO
Paweł Mariusz Żelewski

.....
(podpis zgłaszającego)

Załączniki:
1. Oświadczenie o posiadanym prawie do dysponowania nieruchomością na cele budowlane,
2. Dokumentacja projektowa,
3. Załącznik Nr 1

Pouczenie

W zgłoszeniu należy określić rodzaj, zakres i sposób wykonywania robót. W zależności od potrzeb należy dołączyć odpowiednie szkice i rysunki, a także pozwolenia wymagane odrębnymi przepisami.

Do wykonania robót budowlanych można przystąpić, jeżeli w terminie 21 dni od dnia doręczenia zgłoszenia właściwy organ nie wniesie sprzeciwu.

Obowiązek informacyjny:
Starostwo Powiatowe w Mławie informuje, że zgodnie z art. 25 ust . 1 ustawy z dnia 29 sierpnia 1997 r. o ochronie danych osobowych :
- administratorem danych osobowych jest Starosta Mławski, z siedzibą w Starostwie Powiatowym, ul. Reymonta 6, 06-500 Mława,
- dane osobowe przetwarzane będą w celu realizacji zadań wynikających z niniejszego wniosku oraz na podstawie ustawy z dnia 07 lipca 1994r Prawo budowlane - dane nie będą udostępniane innym odbiorcom, z wyjątkiem upoważnionych na podstawie przepisów prawa,
- posiadam prawo dostępu do treści swoich danych oraz ich poprawiania,
- podanie danych osobowych jest dobrowolne, jednakże odmowa ich podania może być równoznaczna z brakiem możliwości rozpatrzenia wniosku

STAROSTWO POWIATOWE
Wydział Infrastruktury
06-500 Mława, ul. Reymonta 6
tel. (23) 655-29-13, 654-33-11

DOKUMENTACJA PROJEKTOWA

Przebudowa drogi polegająca na montażu lamp ulicznych wykorzystujących odnawialne źródła energii

Lokalizacja:	Województwo: Powiat: Gmina:	MAZOWIECKIE MŁAWSKI STRZEGOWO
Inwestor:	Gmina Strzegowo Plac Wolności 32 06-445 Strzegowo	
Opracował:	mgr inż. Marian Pawłowski Uprawniony projektant i kierownik bud. w specjalności konstr.-bud. upr. Nr 76/JS; MAZ/20/7256/01	
Zatwierdził:		

ZAŁĄCZNIK DO ZGŁOSZENIA ROBÓT BUDOWLANYCH
Nr: L6743/5.12.2017 z dnia 27.03.2017
podpis

OŚWIADCZENIE

Zgodnie z wymogami art 20 ust 4 ustawy z dnia 7 lipca 1994 r. – Prawo budowlane (tekst jednolity Dz. U. z 20.12.2013 r. Nr 567, poz. 1409 z późniejszymi zmianami.) oświadczam że projekt budowlany został sporządzony zgodnie z obowiązującymi przepisami oraz zasadami wiedzy technicznej

Data wykonania:	Marzec 2017 r.

Zawartość;

1. Opis techniczny
2. Zestawienie materiałów
3. Załącznik – wykaz lokalizacji urządzeń
4. Załączniki graficzne

Opis techniczny

STAROSTWO POWIATOWE
Wydział Infrastruktury
06-500 Mława, ul. Raymonta 6
tel. (23) 655-29-13, 654-33-11

Do projektu budowlanego na przebudowę drogi polegająca na montażu lamp ulicznych wykorzystujących odnawialne źródła energii hybrydowych w gm. Strzegowo.

1. Podstawa opracowania

Projekt opracowano w oparciu o:

- Podkłady geodezyjne w skali 1:2000.
- Uzgodnienia z Inwestorem.
- Opinię ZUD.
- Wizję oraz pomiary w terenie.
- Obowiązujące normy i przepisy
- Katalogi sprzętu oświetleniowego

2. Zakres projektu

2.1. Montaż 70 hybrydowych stanowisk słupowych
2.2. Montaż 70 opraw oświetlenia ulicznego LED o min. mocy 30W
2.3. Montaż turbiny wiatrowej o min. mocy 90 W
2.4. Montaż panelu fotowoltaicznego min. mocy 260W

3. Prace projektowe

Celem niniejszego projektu budowlano - wykonawczego jest określenie sposobu i środków niezbędnych do wykonania remont pasa drogowego polegający na montażu słupów hybrydowych z oprawami LED. Oprawy oświetleniowe są zasilane energią odnawialną z paneli fotowoltaicznych PV i turbiny wiatrowej, zainstalowanych na słupach. Słupy hybrydowe nie wymagają zasilania z sieci elektroenergetycznej.

3.1 Ogólna charakterystyka i opis działania lampy hybrydowej

Oprawa lampy hybrydowej jest zasilana energią zgromadzoną w akumulatorach. Akumulator posiadają dwa źródła ładowania – solarne, z modułów fotowoltaicznych oraz energią wiatru z generatora siłowni wiatrowej. Moduły fotowoltaiczne oraz siłownia wiatrowa poprzez regulator ładowania ładują akumulatory. Regulator pełni również funkcję automatycznego układu sterowania (włączania-wyłączania) oprawy LED na zasadzie wyłącznika zmierzchów ego. Napięcie generowane przez moduły fotowoltaiczne zmienia się w zależności od nasłonecznienia. Wartość tego napięcia jest sygnałem sterującym włączaniem i wyłączaniem lampy. Po obniżeniu się napięcia do progu dolnego (zmierzch) regulator włącza lampę. W momencie kiedy napięcie z modułów zaczyna wzrastać i po osiągnięciu górnego progu (świt) regulator wyłącza lampę.

STAROSTWO POWIATOWE
Wydział Infrastruktury
06-500 Mława, ul. Reymonta 6
tel. (23) 655-29-13, 654-33-11

3.2 Elementy projektowanego oświetlenia hybrydowego:

Projektowany system oświetlenia hybrydowego składa się z następujących elementów:

- Słupa metalowego o min. wysokości 5 m od powierzchni zamocowania na betonowym fundamencie prefabrykowanym zakopanym w gruncie w miejscach wskazanych na rys.,
- Oprawy oświetleniowej, ulicznej z diodami LED - dwumodułowa (1 szt.) o min. mocy 30 W, montowane na min. wysokości 5 m od poziomu gruntu,
- Turbiny wiatrowej o mocy minimum 90 W,
- Paneli fotowoltaicznych o mocy minimum 260 W,
- Fundamentu betonowego prefabrykowanego, dobranego do odciążenia słupa hybrydowego, spełniającego normę PN-EN 14991:2010, wg. systemu 2+,
- Kontrolera mikroprocesorowego do sterowania pracą elementów systemu (turbiną wiatrową, panelami fotowoltaicznymi, oprawą i akumulatorami).
- Akumulatora żelowego do instalacji hybrydowych min. 150 AH,

3.2.1 Słup oświetlenia hybrydowego wraz z konstrukcją.

Słupy hybrydowe do oświetlenia ronda projektuje się jako słupy stożkowe, wykonane ze stali z powłoką antykorozyjną zewnętrzną i wewnętrzną (ocynkowane ogniowo). Słupy dobrano do przewidywanego obciążenia oraz parcia wiatru dla I strefy wiatrowej oraz I strefy obciążenia śniegiem w rejonie lokalizacji urządzeń wg. PN-EN 1991-1-4.
Projektowane słupy w dolnej części posiadają kołnierz przystosowany do montażu na typowym fundamencie betonowym prefabrykowanym oraz zamykaną wnękę montażową i podłączeniową. W górnej części słupa przymocowany jest wysięgnik stalowy ocynkowany dla oprawy oświetleniowej LED. Powyżej wysięgnika zamontowany jest stelaż do montażu paneli fotowoltaicznych oraz wspornik pod turbinę wiatrową. Obydwa te elementy powinny być wykonane ze stali ocynkowanej ogniowo.

3.2.2 Fundament.

Fundament pod słupy oświetleniowe projektuje się jako prefabrykowany, wykonany z betonu zgodnie z normą PN-EN 14991:2010 wg systemu 2+. W/w fundament należy umiejscowić w miejscach zgodnie z planem rozmieszczenia słupów. Projektuje się posadowienie fundamentów tak aby

STAROSTWO POWIATOWE
06-500 Mława, ul. Reymonta 6
tel. (23) 655-28-13, 654-33-11

górna powierzchnia płaszczyzny montażowej stopy słupa była usytuowana max. 50mm powyżej poziomu gruntu.
Przed przystąpieniem do montażu fundament należy zabezpieczyć przeciwwilgociowo środkiem impregnującym.
Całkowite zasypanie fundamentu wykonać gruntem rodzimym stosując warstwowe zagęszczanie co 0,3 m.
W obrębie fundamentu słupa należ) zakopać wodoodporną skrzynię baterii, wykonaną z PCV, w której będą umieszczone dwa akumulatory żelowe.

3.2.3 Podłączenia w słupie oświetleniowym.

W projektowanym słupie hybrydowym (wewnątrz słupa) należy zamontować przewody umożliwiające podłączenie zainstalowanych urządzeń. Z wnęki montażowej słupa wyprowadzić przewody YLY / LgY 2x2,5 do zacisków kontrolera i akumulatorów w celu awaryjnego ładowania akumulatorów i sterowania kontrolerem z komputerem, oraz wykonać połączenia elementów systemu hybrydowego YLY / LgY 2x4,0 osobne dla każdego panelu fotowoltaicznego PV (równolegle) oraz turbiny wiatrowej, zgodnie ze schematem połączeń przedstawionych w załącznikach.

3.2.4 Oprawa oświetleniowa.

Projektuje się zabudowę na słupie z wysięgnikiem oprawę oświetleniową z diodami LED o mocy całkowitej 30W. Projektowana oprawa jest dwumodułową oprawą z niezależnie sterowanymi modułami. Oprawa LED powinna emitować światło białe o temperaturze nie wyższej niż 5500 K i strumieniu świetlnym większym niż 2800 lm oraz trwałości źródła światła minimum 50 000 godzin.
Oprawa jest wykonana w obudowie o klasie ochrony IP 65 i klasie ochronności II. Temperatura pracy oprawy wynosi od -30°C do +60°C. Oprawę oświetleniową należy zamontować na wysięgniku na wysokości min 5 m od poziomu płaszczyzny montażowej stopy słupa.

3.2.5 Panel fotowoltaiczne.

Projektuje się zabudować na słupie panel fotowoltaiczne o mocy minimum 260W. Panel zamocować na słupie hybrydowym na specjalnym stelażu powyżej oprawy oświetleniowej, pamiętając aby oprawa nie przysłaniała części czynnej modułów fotowoltaicznych. Panele nie powinny być też przysłonięte przez turbinę oraz wspornik turbiny. Dla wszystkich paneli wymagany jest fast test.
Stosować panel wykonany z hartowanego szkła solarnego grubości min. 3,2 mm pokrytego antyrefleksyjną warstwą.

STAROSTWO POWIATOWE
Wydział Infrastruktury
06-500 Mława, ul. Reymonta 6
tel. (23) 655-23-13, 654-33-11

Panele należy podłączyć równolegle przewodem YLY 2x4.0. Moduły fotowoltaiczne łączyć za pomocą specjalnych złączek fotowoltaicznych zapewniających IP65

3.2.6 Turbina wiatrowa.

Zgodnie z wymaganiami Inwestora, projektuje się system hybrydowy oświetlenia z turbiną wiatrową. Turbinę należy zamontować na wierzchołku słupa, zgodnie z instrukcją montażu producenta. Należy zwrócić uwagę na dokładne wyosiowanie turbin) umożliwiającej szybką reakcję turbiny przy zmianach kierunku wiatru. Zastosować turbinę wiatrową o mocy minimalnej 90 W. Turbina powinna być pięcio łopatowa i ładować już przy prędkości wiatru 2,5-3,0 m/s. Turbina powinna charakteryzować się cichą pracą, starannym wyważeniem i minimalnymi oporami tarcia jak również powinna być wyposażona w mechaniczne i elektryczne zabezpieczenie przed zbyt silnym wiatrem. Wykonawca musi do oferty dołączyć kartę katalogową proponowanej turbiny oraz certyfikat CE lub deklarację zgodności.

3.2.7 Akumulatory i skrzynka baterii.

Projektuje się zastosować akumulator żelowy do instalacji hybrydowych minimum 150Ah, w pełni uszczelnione, bezobsługowe głębokiego rozładowania przeznaczone do pracy cyklicznej
Jako miejsce montażu baterii projektuje się przy słupie w skrzynce położonej pod ziemią. Skrzynka baterii powinna być wykonana z PCV, wodoodporna, antywłamaniowa oraz rozpraszająca ciepło.

3.2.8 Sterowanie pracą elementów systemu.

Do sterowania pracą wszystkich elementów systemu projektuje się kontroler mikroprocesorowy o IP68. Kontroler ma pełnić funkcje zarówno zabezpieczeń elementów oraz kontroli przepływu mocy między akumulatorami i oprawą oświetleniową. Kontroler powinien zabezpieczać akumulatory przed nadmiernym rozładowaniem oraz w trybie PWM zapewnia optymalne ładowanie baterii przy gwałtownym spadku obciążenia. Kontroler powinien wyposażony być m.in. w automatyczny hamulec i odłączenie zasilanego obciążenia, pilot do zdalnego programowania radiowego, interfejs do podłączenia z komputerem.

STAROSTWO POWIATOWE
Wydział Infrastruktury
06-500 Mława, ul. Reymonta 6
tel. (23) 655-29-13, 654-33-11

3.3 Uziemienie

Projektowane słupy należy uziemić. Uziom wykonać jako pionowo -taśmowe. Uziemienia poziome wykonać z bednarki PFe/Zn 25x4mm ocynkowanej, natomiast pionowe z pręta ocynkowanego. Połączenia w ziemi wykonać poprzez spawanie zabezpieczając materiałem bitumicznym, natomiast połączenie do zacisku kontrolnego słupa wykonać na dwie śruby z podkładkami sprężynującymi. Rezystancja uziemienia nie może przekroczyć wartości Ru < 30 Ω.

UWAGA: W miejscu zbliżeń z innym uzbrojeniem podziemnym, wszystkie roboty ziemne przy stawianiu słupów wykonać ręcznie pod nadzorem właścicieli lub użytkowników tych urządzeń. Pozostałe wykopy wykonać ręcznie lub mechanicznie.

4. Uwagi końcowe

a) Umiejscowienie projektowanych słupów oświetlenia uzgodniono z przedstawicielem Gminy.

b) Do budowy systemu oświetlenia hybrydowego zastosować kompletne rozwiązania producentów

c) Całość prac wykonać w oparciu o niniejszy projekt z zachowaniem postanowień obowiązujących norm, albumów, katalogów, przepisów w wykonawstwie oraz zgodnie z wiedzą techniczną.

d) Tyczenie oraz inwentaryzację powykonawczą zlecić uprawnionej jednostce geodezyjnej.

e) Fundamenty betonowe, należy zabezpieczyć środkiem impregnującym.

f) Wszelkie prace montażowe wykonać zgodnie z zgodnie z obowiązującymi przepisami BHP.

g) Materiały i urządzenia zastosowane w Bubowie powinny posiadać aktualną dokumentację dopuszczającą do obrotu i stosowania, deklaracje zgodności CE jeśli dotyczy, świadectwa jakości, instrukcje obsługi. Materiały te powinny być dołączone do dokumentacji powykonawczej inwestycji i przekazane Inwestorowi

h) Wszelkie prace winna wykonać osoba, przedsiębiorstwo, która posiada odpowiednie kwalifikacje i uprawnienia do prowadzenia robót w zakresie elektrycznym.

i) Teren po wykonaniu wykopów wyrównać i doprowadzić do stanu jak przed rozpoczęciem prac.

mgr inż. Marian Pawłowski
Uprawniony projektant i kierownik
bud. w specjalności konstr.-bud.
Upr. Nr 76, 38, 1142/30/7566/01

STAROSTWO POWIATOWE
Wydział Infrastruktury
06-500 Mława, ul. Reymonta 6
tel. (23) 655-29-13, 654-33-11

5. Zestawienie materiałów podstawowych

1.	Hybrydowa lampa uliczna LED	kpl.	70
-	***Turbina wiatrowa (min. 90W)***	***kpl.***	***70***
-	***Panel fotowoltaiczny (min. 260 W)***	***kpl.***	***70***
-	***Oprawa uliczna LED min. 30W***	***kpl.***	***70***
-	***Kontroler mikroprocesorowy***	***kpl.***	***70***
-	***Akumulator 150AH***	***szt.***	***70***
-	***Skrzynka baterii***	***szt.***	***70***
-	***Słup stalowy ocynkowany***	***kpl.***	***70***
-	***Fundament prefabrykowany***	***kpl.***	***70***
2.	Bednarka ocynkowana FeZn 25x4	mb.	20
3.	Pręt stalowy ocynkowany (4 x 1,5m)	kpl.	70
4.	Grot	szt.	70
5.	Zacisk krzyżowy	szt.	70
6.	Śruba M10 x 25 z podkładką sprężystą i nakrętką	szt.	140
7.	Przewód YLY 2 x 4 mm^2	mb.	1050
8.	Przewód YLY 3 x 2,5 mm^2	mb.	1400
9.	Inne drobne materiały		

HYBRYDA



Typ	HYBRYDA 30/265/90
Moc żarówki LED -	30W
Strumień świetlny -	2800 lm
Wysokość źródła światła -	6 m / słup 6 m
Czas autonomii -	Do 3 dni
Pyrzbliżony czas pracy -	6-12 h*
Moc panela -	1x265W pol
Typ akumulatora -	Żelowy
Pojemność akumulatora -	1x150 Ah
Moc turbiny oś pozioma	90W
Tryb załączenia -	Czujnik zmierzchowy + system ściemniania + programator czasu pracy

a/a

STAROSTWO POWIATOWE
Wydział Infrastruktury
06-500 Mława, ul. Reymonta 6
tel. (23) [illegible] 53-11

	Miejscowość	Obręb ewidencyjny	Nr działki ewidencyjnej	Ilość Lamp
1	Kuskowo	Kuskowo Glinki	41/2	1
2	Kuskowo	Kuskowo Glinki	127/1	1
2	Kuskowo	Kuskowo Glinki	131/1	1
3	Nowa Maryśka	Giełczyn	204	2
4	Mączewo	Mączewo	49	1
5	Wola Kanigowska	Wola Kanigowska	18	1
6	Niedzbórz	Niedzbórz	451	1
7	Rudowo	Rudowo	33	1
8	Sułkowo Polne	Sułkowo Polne	31	1
8	Sułkowo Polne	Sułkowo Polne	38/5	1
9	Budy Sułkowskie	Budy Sułkowskie	59	1
10	Sułkowo Borowe	Sułkowo Borowe	55	2
11	Dąbrowa	Dąbrowa	212	1
12	Prusocin	Prusocin	9	2
13	Budy Zofijki	Marysinek	890	2
13	Budy Zofijki	Marysinek	897	1
14	Chądzyny Kuski	Chądzyny Kuski	207	1
15	Giżyn	Giżyn	296	3
16	Giżyn	Giżyn	224	1
17	Tuchowa	Strzegowo Wieś	25	1
18	Strzegowo ul. Lipowa	Strzegowo Osada	205/15	1
19	Strzegowo ul. Polna	Strzegowo Osada	360	2
20	Strzegowo no	Strzegowo Osada	663/10	1
20	Strzegowo no	Strzegowo Osada	664/1	1
21	Strzegowo ul. Polna	Strzegowo Osada	375	1
21	Strzegowo ul. Polna	Strzegowo Osada	367/11	1
22	Strzegowo ul. Lipowa	Strzegowo Osada	94/4	1
23	Strzegowo so	Strzegowo Osada	600/1	1
23	Strzegowo so	Strzegowo Osada	579/1	1
24	Strzegowo so	Strzegowo Osada	559/6	1
24	Strzegowo so	Strzegowo Osada	326/2	1
24	Strzegowo so	Strzegowo Osada	324/2	1
25	Budy Mdzewskie	Mdzewo	356	2
26	Józefowo	Józefowo	49	1
27	Rydzyn Włościański	Rydzyn Włościański	224	1
28	Rydzyn Włościański	Rydzyn Włościański	136	1
29	Rydzyn Włościański	Rydzyn Włościański	27	1
30	Breginie	Breginie	77	2
31	Staroguby	Staroguby	38/2	1
31	Kuskowo Kmiece	Leszczyna	80	1
32	Kuskowo Kmiece	Leszczyna	1/1	2
32	Kuskowo Kmiece	Leszczyna	3/7	1
32	Kuskowo Kmiece	Leszczyna	5/1	2
32	Kuskowo Kmiece	Leszczyna	7/1	1
32	Kuskowo Kmiece	Leszczyna	17/5	1
32	Kuskowo Kmiece	Leszczyna	54/4	3
32	Kuskowo Kmiece	Leszczyna	78/2	2
32	Kuskowo Kmiece	Leszczyna	67/1	1
32	Kuskowo Kmiece	Leszczyna	79	1
32	Kuskowo Kmiece	Leszczyna	81/1	2
32	Kuskowo Kmiece	Leszczyna	82/1	1
33	Budy Polskie	Topolewszczyzna	26	2
34	Kowalewko	Kowalewko	270/3	1
35	Kowalewko	Kowalewko	191	1
				70

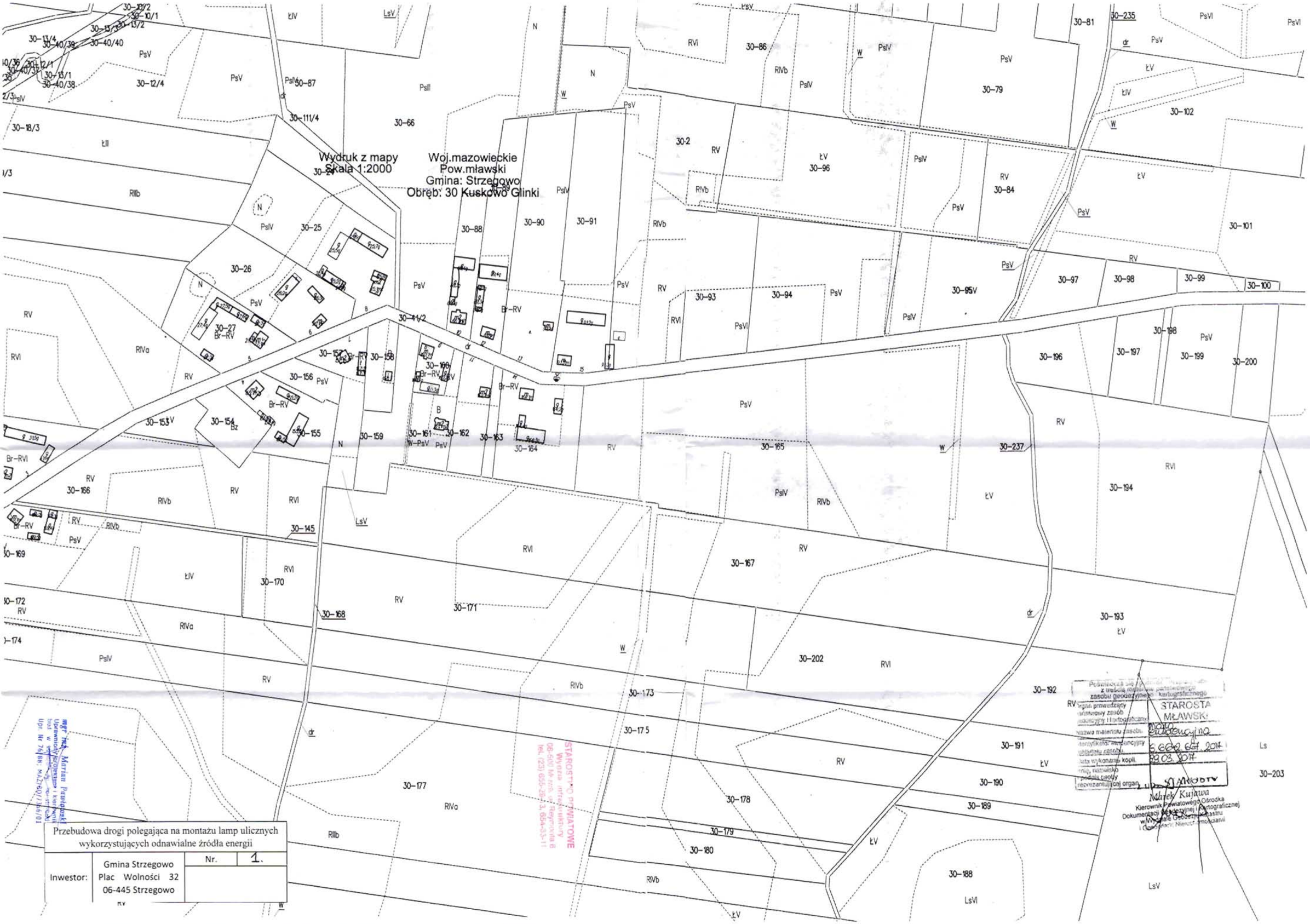
Wydruk z mapy
Skala 1:2000
Woj.mazowieckie
Pow.mławski
Gmina: Strzegowo
Obręb: 30 Kuskowo Glinki
30-2
30-24
30-25
30-26
30-27
30-66
30-79
30-81
30-84
30-86
30-87
30-88
30-90
30-91
30-93
30-94
30-95V
30-96
30-97
30-98
30-99
30-100
30-101
30-102
30-111/4
30-141/2
30-145
30-153
30-154
30-155
30-156
30-158
30-159
30-161
30-162
30-163
30-164
30-165
30-166
30-167
30-168
30-169
30-170
30-171
30-172
30-173
30-174
30-175
30-177
30-178
30-179
30-180
30-188
30-189
30-190
30-191
30-192
30-193
30-194
30-196
30-197
30-198
30-199
30-200
30-202
30-203
30-235
30-237
STAROSTA MŁAWSKI
Przebudowa drogi polegająca na montażu lamp ulicznych wykorzystujących odnawialne źródła energii
Inwestor:
Gmina Strzegowo
Plac Wolności 32
06-445 Strzegowo
Nr. 1.

Wydruk z mapy
Skala 1:2000

Woj.mazowieckie
Pow.mławski
Gmina: Strzegowo
Obręb: 30 Kuskowo Glinki

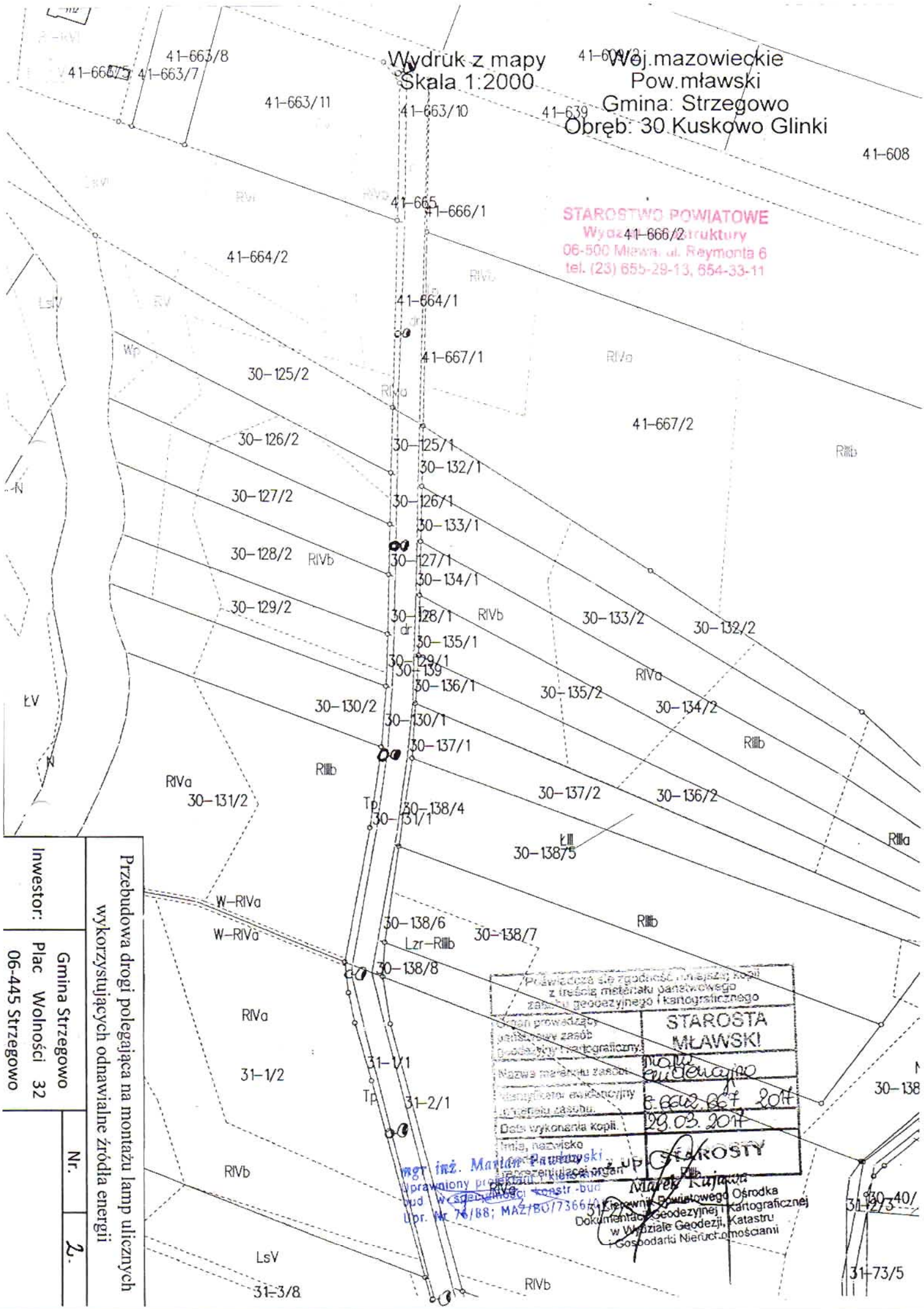

Przebudowa drogi polegająca na montażu lamp ulicznych wykorzystujących odnawialne źródła energii

Inwestor: Gmina Strzegowo
Plac Wolności 32
06-445 Strzegowo

Nr. 2.

Wydruk z mapy
Skala 1:2000

Woj.mazowieckie
Pow.mławski
Gmina: Strzegowo
Obręb: 23 Giełczyn

Przebudowa drogi polegająca na montażu lamp ulicznych wykorzystujących odnawialne źródła energii			
Inwestor:	Gmina Strzegowo Plac Wolności 32 06-445 Strzegowo	Nr.	3.

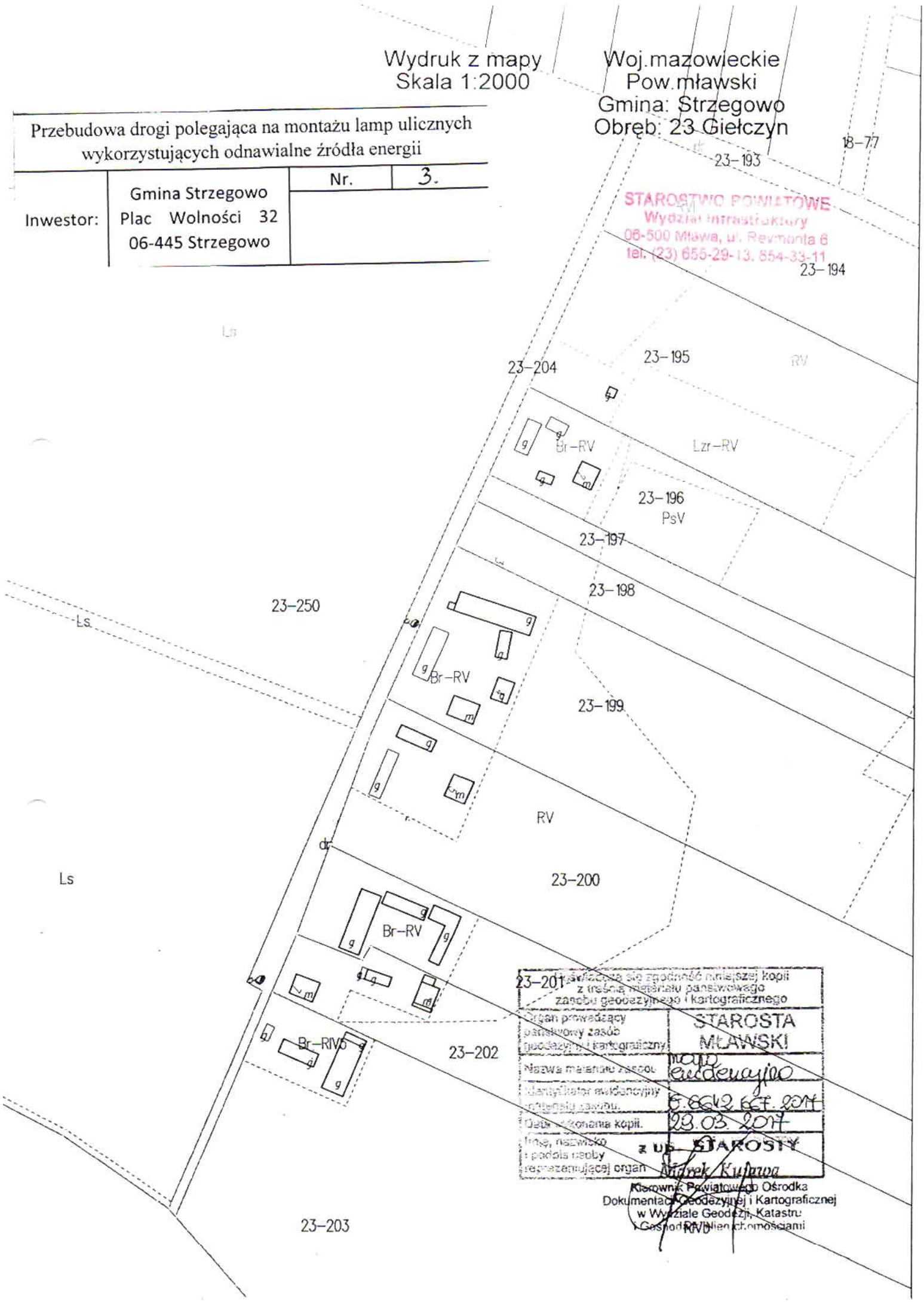

STAROSTWO POWIATOWE
Wydział Infrastruktury
06-500 Mława, ul. Reymonta 6
tel. (23) 655-29-13, 654-33-11

Poświadcza się zgodność niniejszej kopii z treścią materiału państwowego zasobu geodezyjnego i kartograficznego

Organ prowadzący państwowy zasób geodezyjny i kartograficzny	STAROSTA MŁAWSKI
Nazwa materiału zasobu	mapa ewidencyjna
Identyfikator ewidencyjny odbiorcy zasobu	G.6612 EGT. 2017
Data wykonania kopii	23.03.2017
Imię, nazwisko i podpis osoby reprezentującej organ	z up. STAROSTY Mirek Kufawa Kierownik Powiatowego Ośrodka Dokumentacji Geodezyjnej i Kartograficznej w Wydziale Geodezji, Katastru i Gospodarki Nieruchomościami

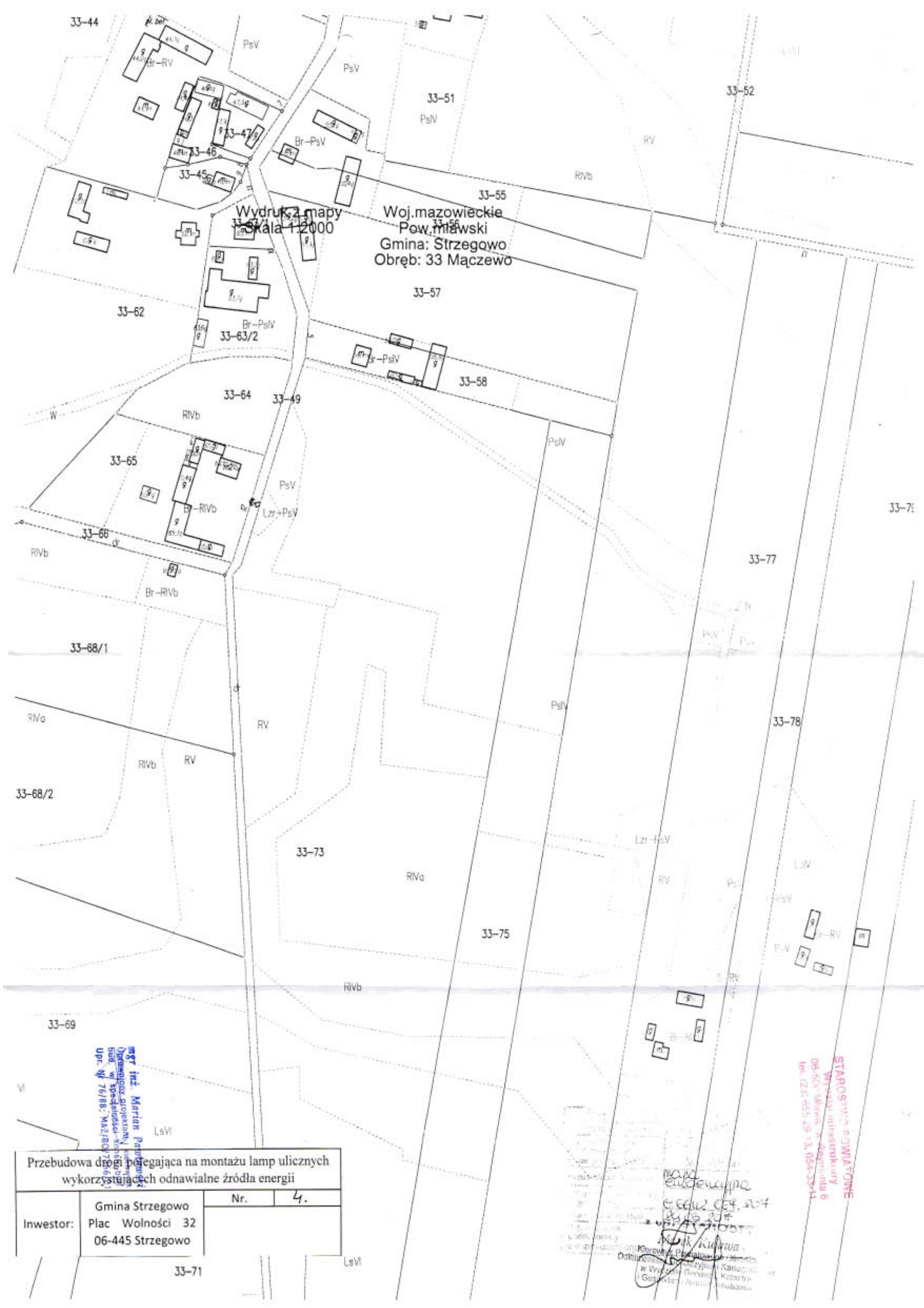
Wydruk z mapy
Skala 1:2000
Woj.mazowieckie
Pow.mławski
Gmina: Strzegowo
Obręb: 33 Mączewo
33-44
33-51
33-52
33-47
33-46
33-45
33-55
33-56
33-57
33-62
33-63/2
33-58
33-64
33-49
33-65
33-66
33-77
33-68/1
33-78
33-68/2
33-73
33-75
33-69
33-71
PsV
PsIV
Br-PsV
RV
RIVb
Br-PsIV
Br-RIVb
Lzr+PsV
RIVa
LsVI
Przebudowa drogi polegająca na montażu lamp ulicznych wykorzystujących odnawialne źródła energii
Nr. 4.
Inwestor:
Gmina Strzegowo
Plac Wolności 32
06-445 Strzegowo

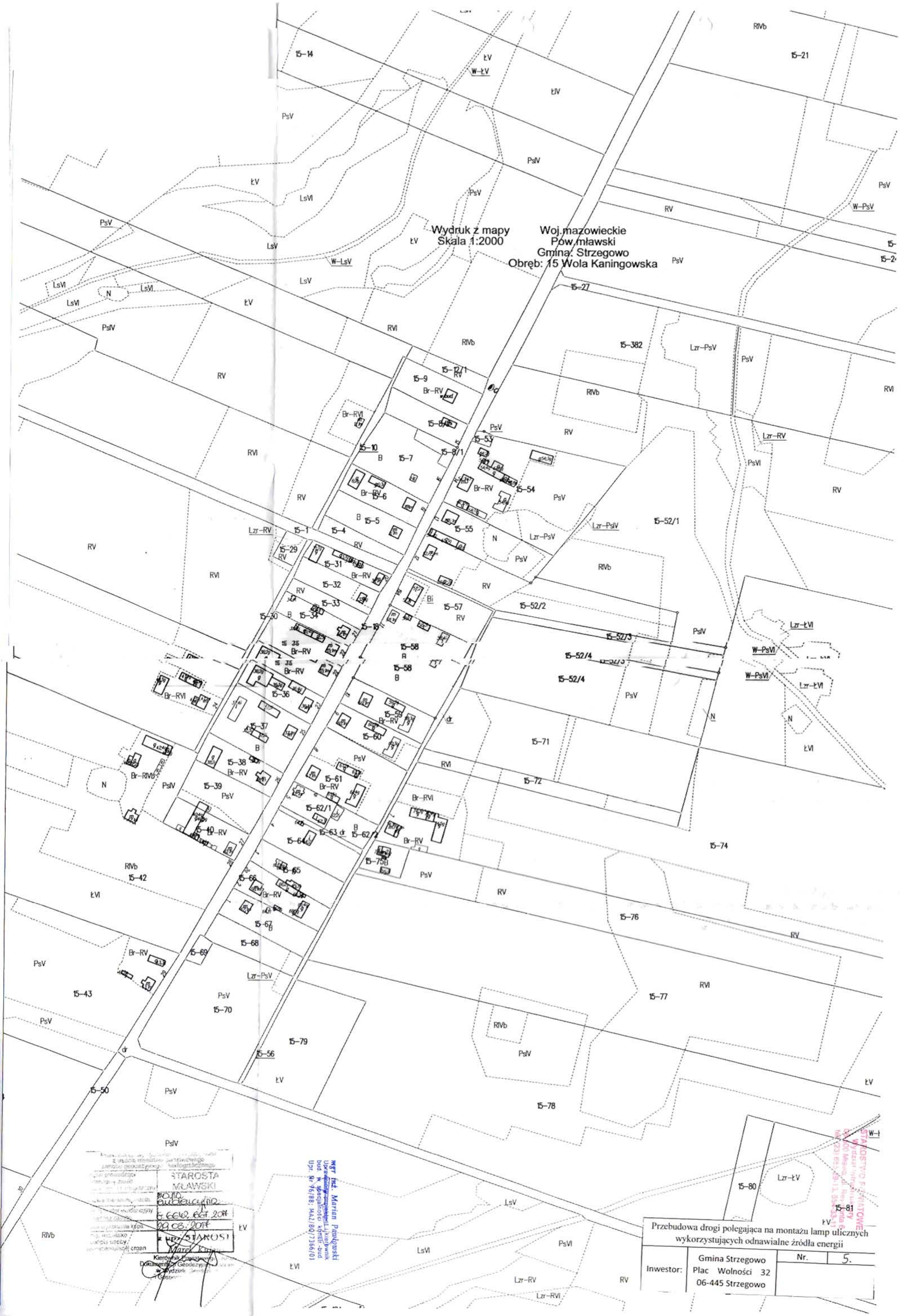
Wydruk z mapy
Skala 1:2000
Woj.mazowieckie
Pow.mławski
Gmina: Strzegowo
Obręb: 15 Wola Kaningowska
15-14
15-21
15-27
15-382
15-9
15-12/1
15-10
15-7
15-8/1
15-53
15-54
15-6
15-5
15-4
15-1
15-29
15-31
15-32
15-33
15-34
15-30
15-18
15-57
15-52/1
15-52/2
15-52/3
15-52/4
15-58
15-36
15-37
15-59
15-60
15-71
15-72
15-38
15-39
15-61
15-62/1
15-63
15-62/2
15-75B
15-74
15-42
15-65
15-66
15-67
15-68
15-69
15-76
15-43
15-70
15-79
15-56
15-77
15-78
15-50
15-80
15-81
STAROSTA MŁAWSKI
Kierownik Powiatowego Ośrodka Dokumentacji Geodezyjno-Kartograficznej w Wydziale Geodezji i Gospodarki Gruntami
mgr inż. Marian Pawłowski
Uprawniony projektant i kierownik bud. w specjalności konstr.-bud.
Upr. Nr 76/88; MAZ/80/7366/01
STAROSTWO POWIATOWE
Wydział Infrastruktury
Przebudowa drogi polegająca na montażu lamp ulicznych wykorzystujących odnawialne źródła energii
Inwestor:
Gmina Strzegowo
Plac Wolności 32
06-445 Strzegowo
Nr.
5.

Wydruk z mapy
Skala 1:2000

Woj.mazowieckie
Pow.mławski
Gmina: Strzegowo
Obręb: 10 Niedzbórz

10-478
10-116/5
10-116/8
10-115/2
10-116/7
10-477
13-37
10-114
10-476
10-113/1
10-475
13-38/3
10-112/2
10-474
10-473
10-466
10-465
10-472
10-471
10-469
10-470
10-467
10-468
10-504/1
10-504/3
10-503
10-504/6
10-502/3
10-504/5

Przebudowa drogi polegająca na montażu lamp ulicznych wykorzystujących odnawialne źródła energii

Inwestor:	Gmina Strzegowo Plac Wolności 32 06-445 Strzegowo	Nr.	6.

mgr inż. Marian Pawłowski
Uprawniony projektant i kierownik bud. w specjalności kolei i inż.-bud
Upr. Nr 76/88, MAZ/BY/66/01

STAROSTWO POWIATOWE
Wydział Infrastruktury
06-500 Mława, ul. Przyrowska 6
tel. (23) 654-26, fax 654-33-11

STAROSTA MŁAWSKI
Marek Kujawa
Kierownik Powiatowego Ośrodka Dokumentacji Geodezyjnej i Kartograficznej w Wydziale Geodezji, Katastru i Gospodarki Nieruchomościami

Wydruk z mapy
Skala 1:2000

Woj.mazowieckie
Pow.mławski
Gmina: Strzegowo
Obręb: 37 Rudowo

Przebudowa drogi polegająca na montażu lamp ulicznych wykorzystujących odnawialne źródła energii			
Inwestor:	Gmina Strzegowo Plac Wolności 32 06-445 Strzegowo	Nr.	7.

STAROSTWO POWIATOWE
Wydział Infrastruktury
06-500 Mława, ul. Reymonta 6
tel. (23) 655-29-13, 654-33-41

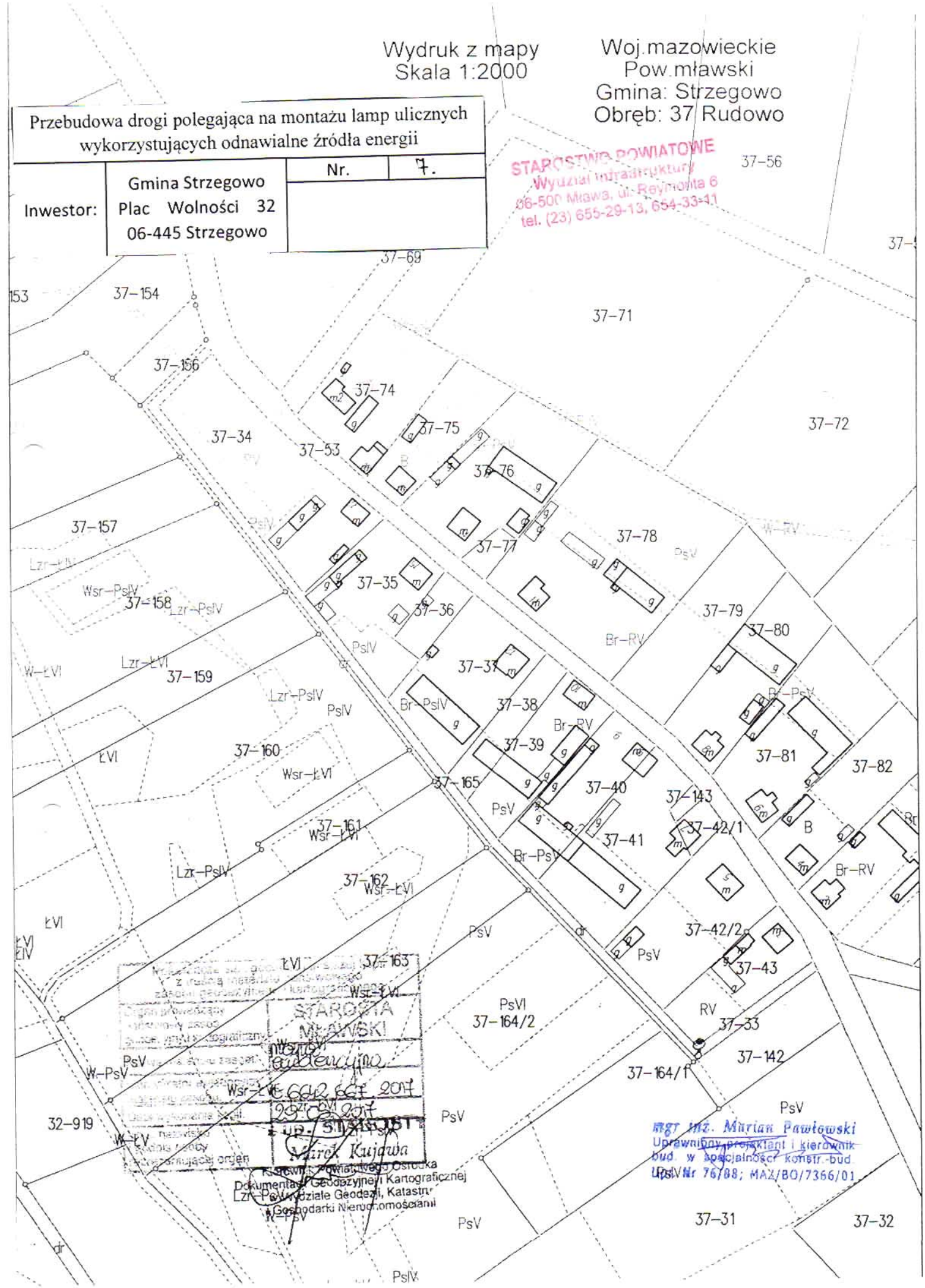

STAROSTA MŁAWSKI
Wydział Geodezji i Gospodarki Nieruchomościami
Geodezja
29 SIE 2017
Marek Kujawa
Kierownik Powiatowego Ośrodka Dokumentacji Geodezyjnej i Kartograficznej w Wydziale Geodezji, Katastru i Gospodarki Nieruchomościami

mgr inż. Marian Pawłowski
Uprawniony projektant i kierownik bud. w specjalności konstr.-bud.
Upr. Nr 76/88; MAZ/BO/7366/01

Wydruk z mapy
Skala 1:2000

Woj.mazowieckie
Pow.mławski
Gmina: Strzegowo
Obręb: 13 Sułkowo Polne

Przebudowa drogi polegająca na montażu lamp ulicznych wykorzystujących odnawialne źródła energii			
Inwestor:	Gmina Strzegowo Plac Wolności 32 06-445 Strzegowo	Nr.	8.

STAROSTWO POWIATOWE
Wydział Infrastruktury
06-500 Mława, ul. Reymonta 6
tel. (23) 655-29-13, 654-33-11

Dokument jest wyrobem urzędowym i jest chroniony prawem autorskim. Dopuszczalne jest jego wykorzystanie w celach prywatnych, osobistych, edukacji i nauki. Zabronione jest jego wykorzystanie w celach komercyjnych.

Dane przyjęte do zasobu	STAROSTA MŁAWSKI
Nazwa jednostki ewidencyjnej	Mława
Nazwa obrębu ewidencyjnego	
Numer arkusza mapy	
Data sporządzenia kopii	29.03.2017
Nazwisko i imię osoby	
Nazwa realizującej organ	Z UP. STAROSTY

Marek Kurowa
Kierownik Powiatowego Ośrodka Dokumentacji Geodezyjnej i Kartograficznej w Wydziale Geodezji, Katastru i Gospodarki Nieruchomościami

Wydruk z mapy
Skala 1:2000

Woj.mazowieckie
Pow.mławski
Gmina: Strzegowo
Obręb: 1 Budy Sułkowskie

Przebudowa drogi polegająca na montażu lamp ulicznych wykorzystujących odnawialne źródła energii

Inwestor:	Gmina Strzegowo Plac Wolności 32 06-445 Strzegowo	Nr.	9.

mgr inż. Mariusz Pawłowski
Uprawnienia budowlane i kierownictwa budowy w specjalności konstr.-budowlanej
Upr. Nr 78/86, 147/80/7366/0

STAROSTA MŁAWSKI
Wydział Geodezji, Kartografii i Katastru
06-500 Mława
tel. 23 655 33 16

STAROSTA MŁAWSKI
mgr inż. Grażyna Głowacka
Z-ca STAROSTY
Mariusz Kluzek
Kierownik Powiatowego Ośrodka Dokumentacji Geodezyjnej i Kartograficznej
w Wydziale Geodezji, Kartografii i Katastru
Gospodarki Nieruchomościami

Przebudowa drogi polegająca na montażu lamp ulicznych wykorzystujących odnawialne źródła energii		
Inwestor:	Gmina Strzegowo Plac Wolności 32 06-445 Strzegowo	Nr. 10.

Wydruk z mapy
Skala 1:2000

Woj.mazowieckie
Pow.mławski
Gmina: Strzegowo
Obręb: 22 Dabrowa

Przebudowa drogi polegająca na montażu lamp ulicznych wykorzystujących odnawialne źródła energii			
Inwestor:	Gmina Strzegowo Plac Wolności 32 06-445 Strzegowo	Nr.	11.

STAROSTA MŁAWSKI
mgr inż. Marian Pawłowski
Kierownik Powiatowego Ośrodka Dokumentacji Geodezyjno-Kartograficznej w Zakładzie Geodezji, Katastru i Gospodarki Nieruchomościami

Wydruk z mapy
Skala 1:2000

Woj.mazowieckie
Pow.mławski
Gmina: Strzegowo
Obręb: 36 Prusocin

Przebudowa drogi polegająca na montażu lamp ulicznych wykorzystujących odnawialne źródła energii

Inwestor: Gmina Strzegowo
Plac Wolności 32
06-445 Strzegowo

Nr. 12.

STAROSTA MŁAWSKI
Kierownik Powiatowego Zasobu Dokumentacji Geodezyjnej i Kartograficznej w Wydziale Geodezji, Kartografii i Katastru
mgr inż. Marian Pawłowski
Upr. nr ewid. MAZ/0073356/01
Upr. nr ewid. MAZ/0073356/01

ARCHIWUM POWIATOWE
Ul. Mickiewicza 2
06-500 Mława
tel. (23) 655-20-7, 655-33-11

Wydruk z mapy
Skala: 1:2000

Woj.mazowieckie
Pow.mławski
Gmina: Strzegowo
Obręb: 32 Marysinek

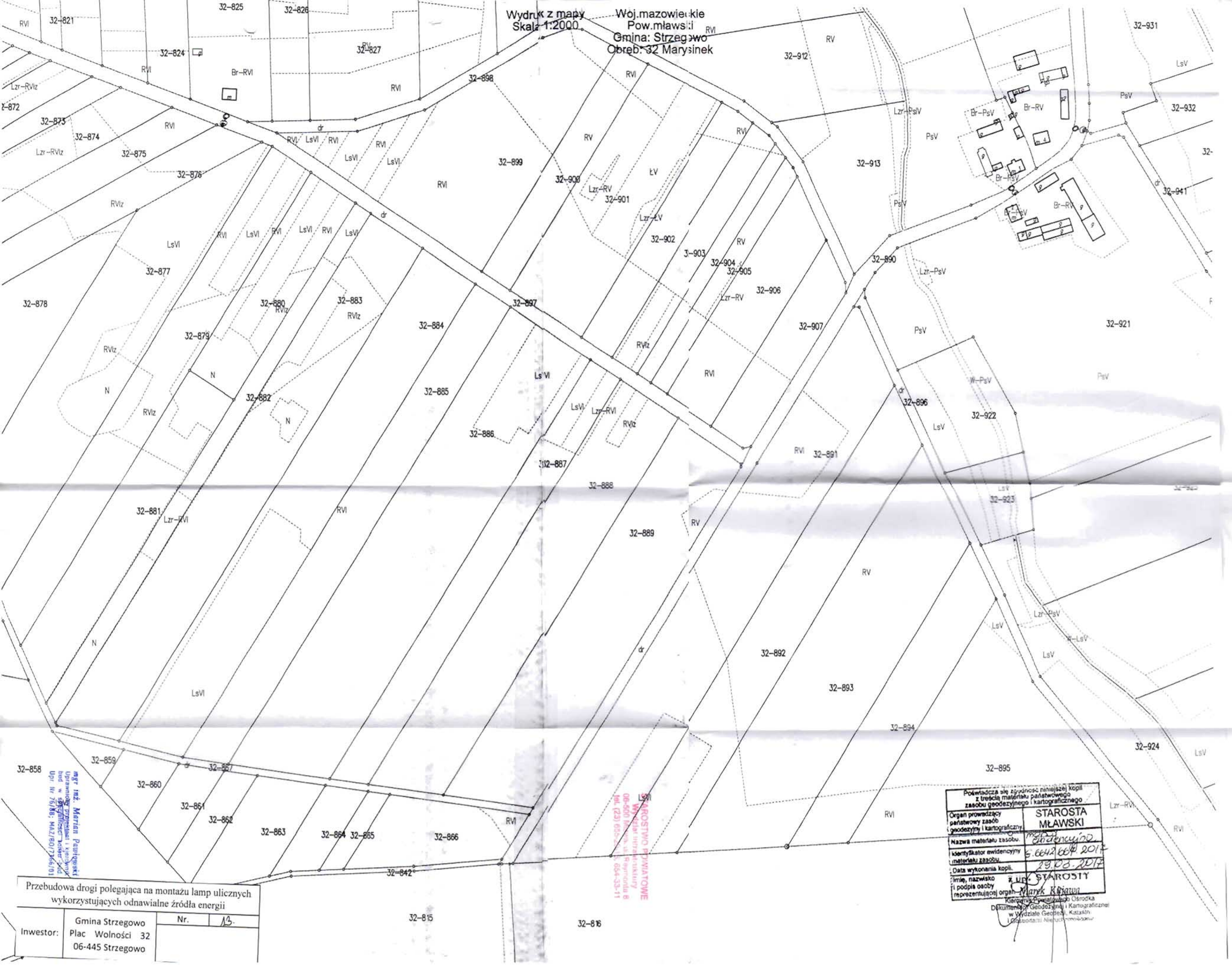

Przebudowa drogi polegająca na montażu lamp ulicznych wykorzystujących odnawialne źródła energii

Inwestor:	Gmina Strzegowo Plac Wolności 32 06-445 Strzegowo	Nr.	13.

mgr inż. Marian Pawłowski
Uprawnienia budowlane w specjalności konstrukcyjno-budowlanej
Upr. Nr: 76/86; MAZ/80/7366/01

STAROSTWO POWIATOWE
Wydział Infrastruktury
06-500 Mława, ul. Sienkiewicza 8
tel. (23) 655-21-00, fax. 664-33-11

Poświadcza się zgodność niniejszej kopii z treścią materiału państwowego zasobu geodezyjnego i kartograficznego

Organ prowadzący państwowy zasób geodezyjny i kartograficzny	STAROSTA MŁAWSKI
Nazwa materiału zasobu	mapa zasadnicza
Identyfikator ewidencyjny materiału zasobu	G.6642.004.2017
Data wykonania kopii	29.03.2017
Imię, nazwisko i podpis osoby reprezentującej organ	z up. STAROSTY Marek Kwiatkowski Kierownik Powiatowego Ośrodka Dokumentacji Geodezyjnej i Kartograficznej w Wydziale Geodezji, Katastru i Gospodarki Nieruchomościami

Wydruk z mapy
Skala 1:2000

Woj.mazowieckie
Pow.mławski
Gmina: Strzegowo
Obręb: 20 Chądzyny Kuski

STAROSTWO POWIATOWE
Wydział Infrastruktury
06-500 Mława, ul. Reymonta 8
tel. (23) 655-29-18, 654-33-11

20-161
20-163
20-193
20-102/3
20-145/1
19-162/2
20-223
20-147
19-163
20-156
20-158
20-160
20-162
20-164
20-189
20-190
20-191
20-192
20-194
20-195
20-196
20-197
19-232
19-231/1
20-207
20-165
20-167
20-170/1
20-170/2
20-183
20-202
20-169
20-168
20-166
20-203
20-204
20-205
20-206
19-233
20-208/1
20-209
20-211/1
20-211/2
20-214
20-215/1
20-210
20-215/2
RV
RVI
LsVI
Br-RV
Br-RVI
B
PsV
PsII
N-PsII
Br-RVIa
N-RIVb
RIVb
RIVa
LsIV

Przebudowa drogi polegająca na montażu lamp ulicznych wykorzystujących odnawialne źródła energii

Inwestor:	Gmina Strzegowo Plac Wolności 32 06-445 Strzegowo	Nr.	14.

STAROSTA MŁAWSKI
6.6642.661.2017
29.03.2017
STAROSTA
Andrzej Kurpa

Kierownik Powiatowego Ośrodka Dokumentacji Geodezyjnej i Kartograficznej w Wydziale Geodezji, Katastru i Gospodarki Nieruchomościami
Marian Pawłowski
projektant i kierownik bud. w specjalności konstr.-bud.
Upr. Nr 76/88; MAZ/BO/7366/01

Przebudowa drogi polegająca na montażu lamp ulicznych wykorzystujących odnawialne źródła energii			
Inwestor:	Gmina Strzegowo Plac Wolności 32 06-445 Strzegowo	Nr.	15.

Wydruk z mapy
Skala 1:2000

Woj.mazowieckie
Pow.mławski
Gmina: Strzegowo
Obręb: 24 Giżyn

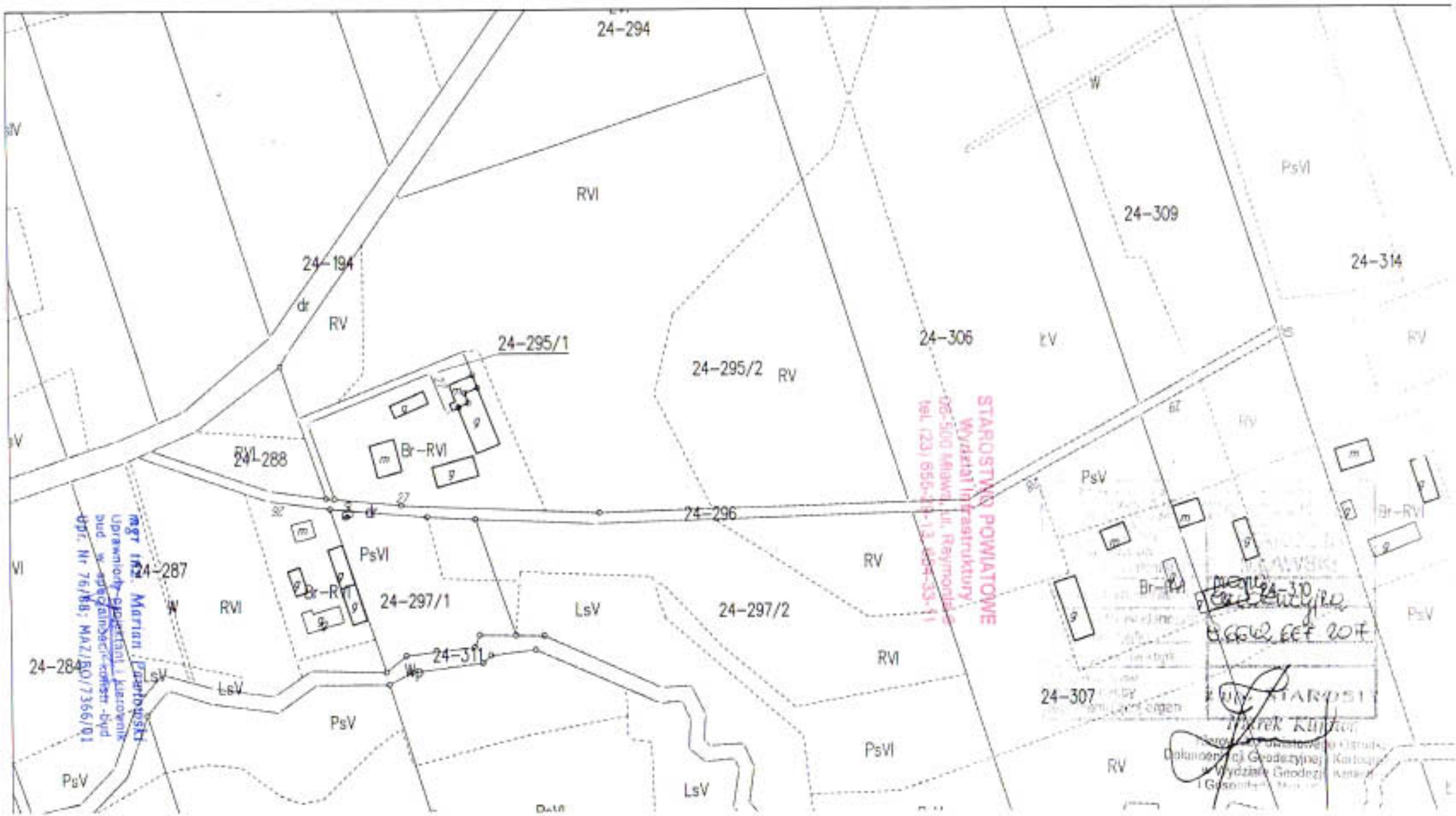

Przebudowa drogi polegająca na montażu lamp uliczny wykorzystujących odnawialne źródła energii			
Inwestor:	Gmina Strzegowo Plac Wolności 32 06-445 Strzegowo	Nr.	16.

Wydruk z mapy
Skala 1:2000

Woj.mazowieckie
Pow.mławski
Gmina: Strzegowo
Obręb: 24 Giżyn

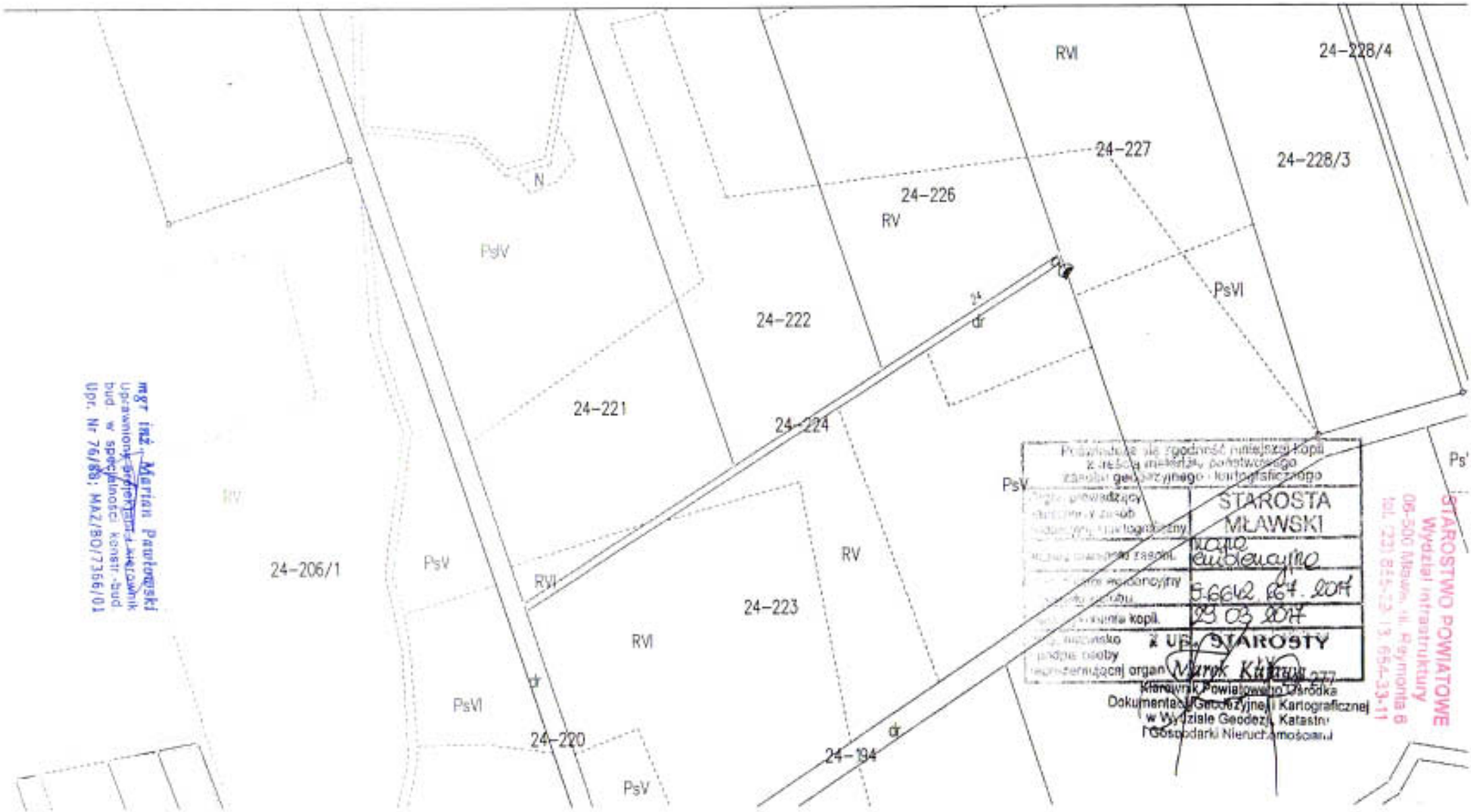

Wydruk z mapy
Skala 1:2000

Woj.mazowieckie
Pow.mławski
Gmina: Strzegowo
Obręb: 42 Strzegowo Wieś

Przebudowa drogi polegająca na montażu lamp ulicznych wykorzystujących odnawialne źródła energii			
Inwestor:	Gmina Strzegowo Plac Wolności 32 06-445 Strzegowo	Nr.	17.

STAROSTWO POWIATOWE
Wydział Infrastruktury
06-500 Mława, ul. Reymonta 6
tel. (23) 655-29-13, 654-33-11

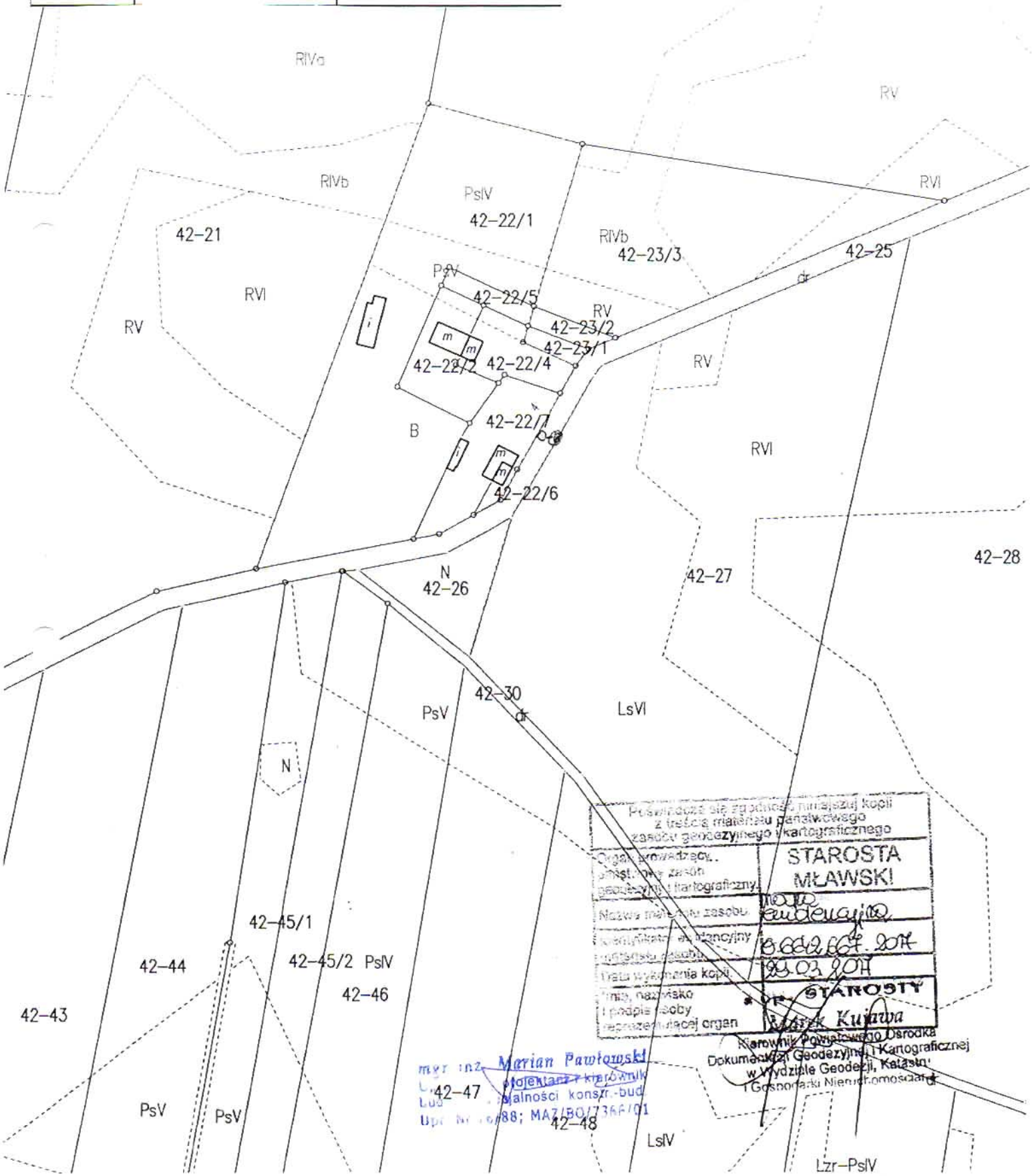

Poświadcza się zgodność niniejszej kopii z treścią materiału państwowego zasobu geodezyjnego i kartograficznego

Organ prowadzący państwowy zasób geodezyjny i kartograficzny	STAROSTA MŁAWSKI
Nazwa materiału zasobu	mapa ewidencyjna
Numer/identyfikator ewidencyjny materiału zasobu	6662667.2014
Data wykonania kopii	25.03.2014
Imię, nazwisko i podpis osoby reprezentującej organ	STAROSTY Kierownik Powiatowego Ośrodka Dokumentacji Geodezyjnej i Kartograficznej w Wydziale Geodezji, Katastru i Gospodarki Nieruchomościami

mgr inż. Marian Pawłowski
projektant i kierownik
działności konstr.-bud.
Upr. Nr 6/88; MAZ/BO/7366/01

Wydruk z mapy
Skala 1:1000

Woj.mazowieckie
Pow.mławski
Gmina: Strzegowo
Obręb: 41 Strzegowo Osada

Przebudowa drogi polegająca na montażu lamp ulicznych wykorzystujących odnawialne źródła energii			
Inwestor:	Gmina Strzegowo Plac Wolności 32 06-445 Strzegowo	Nr.	18-

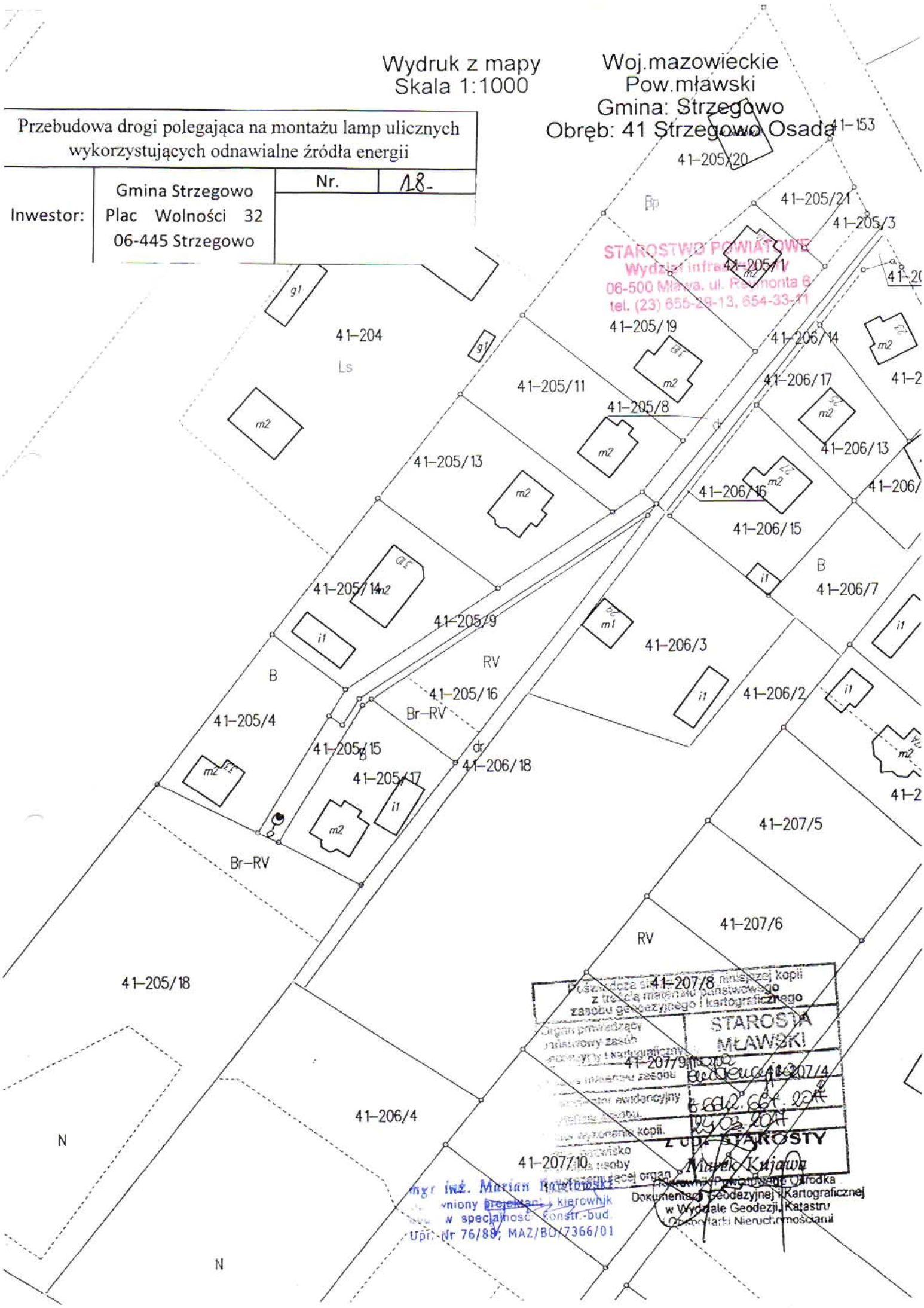

STAROSTWO POWIATOWE
Wydział Infrastruktury
06-500 Mława, ul. Reymonta 6
tel. (23) 655-29-13, 654-33-11

Poświadcza się zgodność niniejszej kopii z treścią materiału państwowego zasobu geodezyjnego i kartograficznego

Organ prowadzący państwowy zasób geodezyjny i kartograficzny

Nazwa materiału zasobu

Numer ewidencyjny materiału zasobu

Data wykonania kopii

Stanowisko służbowe osoby

STAROSTA MŁAWSKI
Geodeta Powiatowy
mgr inż. Marian Rawłowski
upr. Nr 76/88, MAZ/BO/7366/01
Z UPR. STAROSTY
Marek Kujawa
Kierownik Powiatowego Ośrodka Dokumentacji Geodezyjnej i Kartograficznej w Wydziale Geodezji, Katastru i Gospodarki Nieruchomościami

Wydruk z mapy
Skala 1:1000

Woj.mazowieckie
Pow.mławski
Gmina: Strzegowo
Obręb: 41 Strzegowo Osada

STAROSTWO POWIATOWE
w Mławie Wydział Infrastruktury
06-500 Mława, ul. Reymonta 8
tel. (23) 655-29-13, 654-33-11

41-341/6
41-340/3
41-335/9
41-346/3
41-345/3
41-345/23
41-353/3
41-877/6
41-345/11
41-711/1
41-341/5
41-352
41-347
41-343/5
41-342/5
41-340/9
41-340/7
41-338/10
41-338/11
41-339/3
41-345/2
41-360
41-345/22
41-343/4
41-342/4
41-341/4
41-340/8
41-338/12
41-335/2
41-385
41-367/10
41-367/9
41-367/21
41-368/1
41-364/1
41-363/8
41-363/3
41-362/5
41-389
41-366/2
41-364/2
41-363/9
41-362/6
41-361/5
41-390/2
41-384/1
41-377
41-376
41-363/5
41-363/4
41-363/6
41-367/11
41-335/1
41-386
41-384/2
41-367/23
41-362/7
41-378/1
41-336/1
41-375
41-367/27
41-363/7
41-336/2

STAROSTA
MŁAWSKI
mapa
zaopiniowano
z dnia 28 03 2017
z up. STAROSTY
Marek Kujawa
Dokumentacja Geodezyjna i Kartograficzna
w Wydziale Geodezji, Katastru
i Gospodarki Nieruchomościami

mgr inż. Marian Pasimowski
Uprawnienia projektanta i kierownika bud. w specjalności konstr. bud.
Upr. Nr 76/88; MAZ/BO/7366/01

Przebudowa drogi polegająca na montażu lamp ulicznych wykorzystujących odnawialne źródła energii			
Inwestor:	Gmina Strzegowo Plac Wolności 32 06-445 Strzegowo	Nr.	19.

Wydruk z mapy
Skala 1:2000

Woj.mazowieckie
Pow.mławski
Gmina: Strzegowo
Obręb: 41 Strzegowo Osada

STAROSTWO POWIATOWE
Wydział Infrastruktury
06-500 Mława, ul. Reymonta 6
tel. (23) 655-29-13, 654-33-11

41-607/1
41-638/16
41-609/3
41-609/4
41-609/2
41-663/8
41-663/7
41-663/11
41-663/10
41-639
41-665
41-666/1
41-666/2
41-664/2
41-664/1
41-667/1
41-667/2
30-125/2
30-126/2
30-127/2
30-128/2
30-129/2
30-130/2
30-131/2
30-125/1
30-132/1
30-126/1
30-133/1
30-127/1
30-134/1
30-128/1
30-135/1
30-129/1
30-136/1
30-130/1
30-137/1
30-137/2
30-136/2
30-131/1
30-138/4
30-138/5
30-139
30-138/6
30-138/7
30-138/8
31-1/1
LsVI
RVI
RIVb
RV
LsIV
Wp
RIVa
RIIIb
Tp
dr
W-RIVa
Br-RV

STAROSTA MŁAWSKI
mgr inż. Mariusz Kujawa
Kierownik Powiatowego Ośrodka Dokumentacji Geodezyjnej i Kartograficznej w Wydziale Geodezji, Katastru i Gospodarki Nieruchomościami

mgr inż. Marian Pawłowski
Uprawniony projektant i kierownik bud. w specjalności konstr.-bud.
Upr. Nr 76/88; MAZ/BO/7366/01

Przebudowa drogi polegająca na montażu lamp ulicznych wykorzystujących odnawialne źródła energii

Nr. 20.

Inwestor: Gmina Strzegowo
Plac Wolności 32
06-445 Strzegowo

Wydruk z mapy
Skala 1:1000

Woj.mazowieckie
Pow.mławski
Gmina: Strzegowo
Obręb: 41 Strzegowo Osada

41-347
41-360
41-345/2
41-345/22
41-367/10
41-367/9
41-367/21
41-385
41-384/1
41-377
41-376
41-389
Br-RVI
RVI
LsVI
41-367/11
41-367/23
41-386
41-384/2
41-378/1
41-387/1
PsVI
41-384/3
41-375
41-367/27
41-378/2
41-714/2
41-387/2
41-367/28
41-714/1
41-382
41-713
RVI
41-380
41-367/30
41-367/29
41-393
41-398
41-383
41-367/16
41-367/31
41-367/15
41-367/32
41-367/17
S-RVI
41-367/18
41-367/2

STAROSTWO POWIATOWE
Wydział Infrastruktury
Mława, ul. Raymonta 6
tel. 23, 655-28-13, 654-33-11

mgr inż. Marian Pawłowski
Uprawniony projektant i kierownik bud. w specjalności konstr.-bud.
Upr. Nr 76/88; MAZ/BO/7356/01

Poświadcza się zgodność niniejszej kopii z treścią materiału zasobu geodezyjnego i kartograficznego
STAROSTA MŁAWSKI
Mława, dnia 29.08.2017
Dane wydane na podstawie pełnomocnictwa z dnia 29.08.2017
Z upoważnienia STAROSTY
Mirosław Kujawa
Powiatowego Ośrodka Dokumentacji Geodezyjnej i Kartograficznej w Wydziale Geodezji, Katastru i Gospodarki Nieruchomościami

Przebudowa drogi polegająca na montażu lamp ulicznych wykorzystujących odnawialne źródła energii

Inwestor:	Gmina Strzegowo Plac Wolności 32 06-445 Strzegowo	Nr.	21.

Wydruk z mapy
Skala 1:1000

Woj.mazowieckie
Pow.mławski
Gmina: Strzegowo
Obręb: 41 Strzegowo Osada

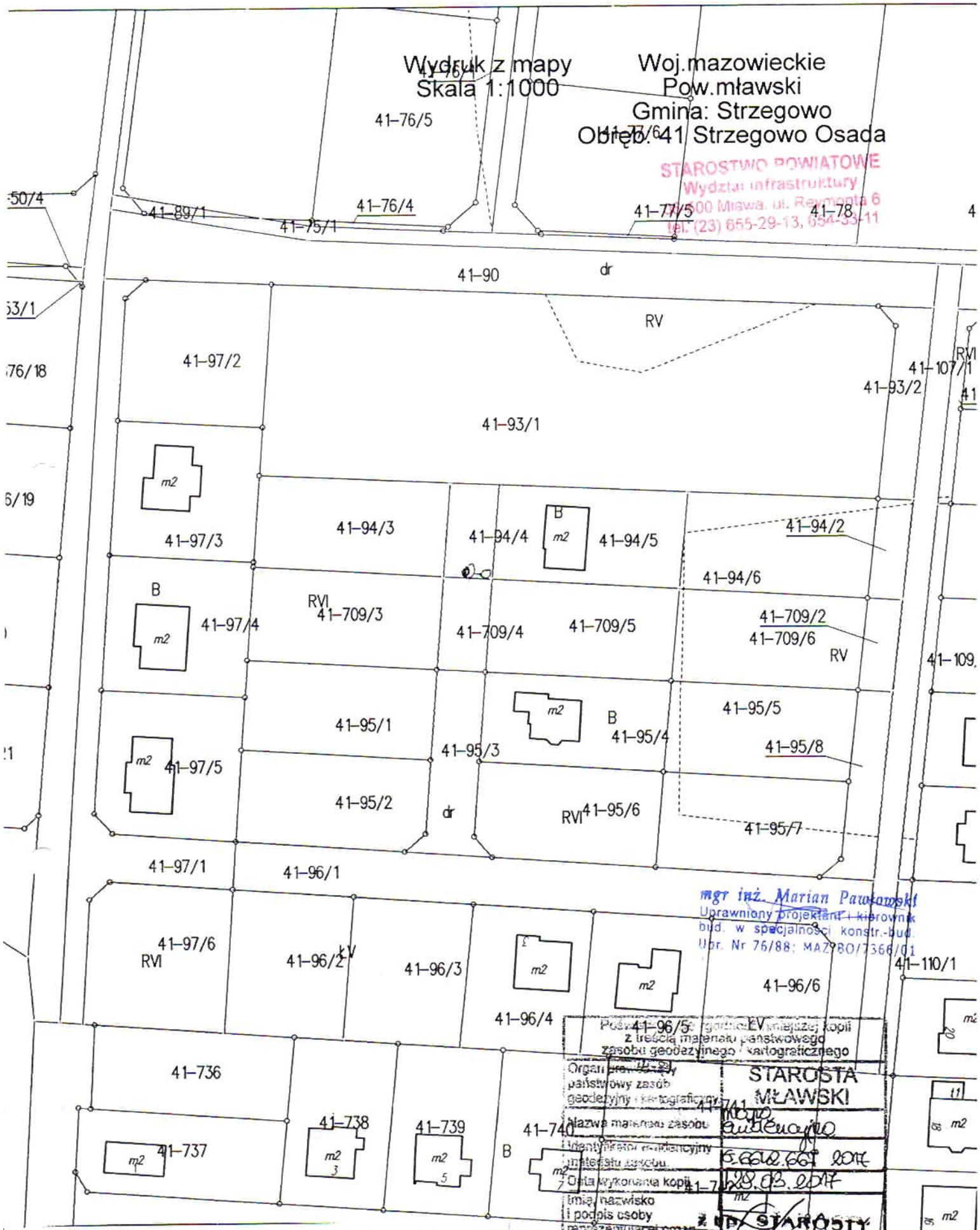

STAROSTWO POWIATOWE
Wydział Infrastruktury
06-500 Mława, ul. Raymonta 6
tel. (23) 655-29-13, 654-33-11

mgr inż. Marian Pawłowski
Uprawniony projektant i kierownik bud. w specjalności konstr.-bud.
Upr. Nr 76/88; MAZ/BO/7366/01

Poświadcza się zgodność niniejszej kopii z treścią materiału państwowego zasobu geodezyjnego i kartograficznego

Organ prowadzący państwowy zasób geodezyjny i kartograficzny	STAROSTA MŁAWSKI
Nazwa materiału zasobu	mapa ewidencyjna
Identyfikator ewidencyjny materiału zasobu	6.6612.661 2017
Data wykonania kopii	28.03.2017
Imię, nazwisko i podpis osoby reprezentującej organ	Z UP. STAROSTY Marek Kulgwa Kierownik Powiatowego Ośrodka Dokumentacji Geodezyjnej i Kartograficznej w Wydziale Geodezji, Katastru i Gospodarki Nieruchomościami

Przebudowa drogi polegająca na montażu lamp ulicznych wykorzystujących odnawialne źródła energii

Inwestor:	Gmina Strzegowo Plac Wolności 32 06-445 Strzegowo	Nr.	22.

Wydruk z mapy
Skala 1:2000

Woj.mazowieckie
Pow.mławski
Gmina: Strzegowo
Obręb: 41 Strzegowo Osada

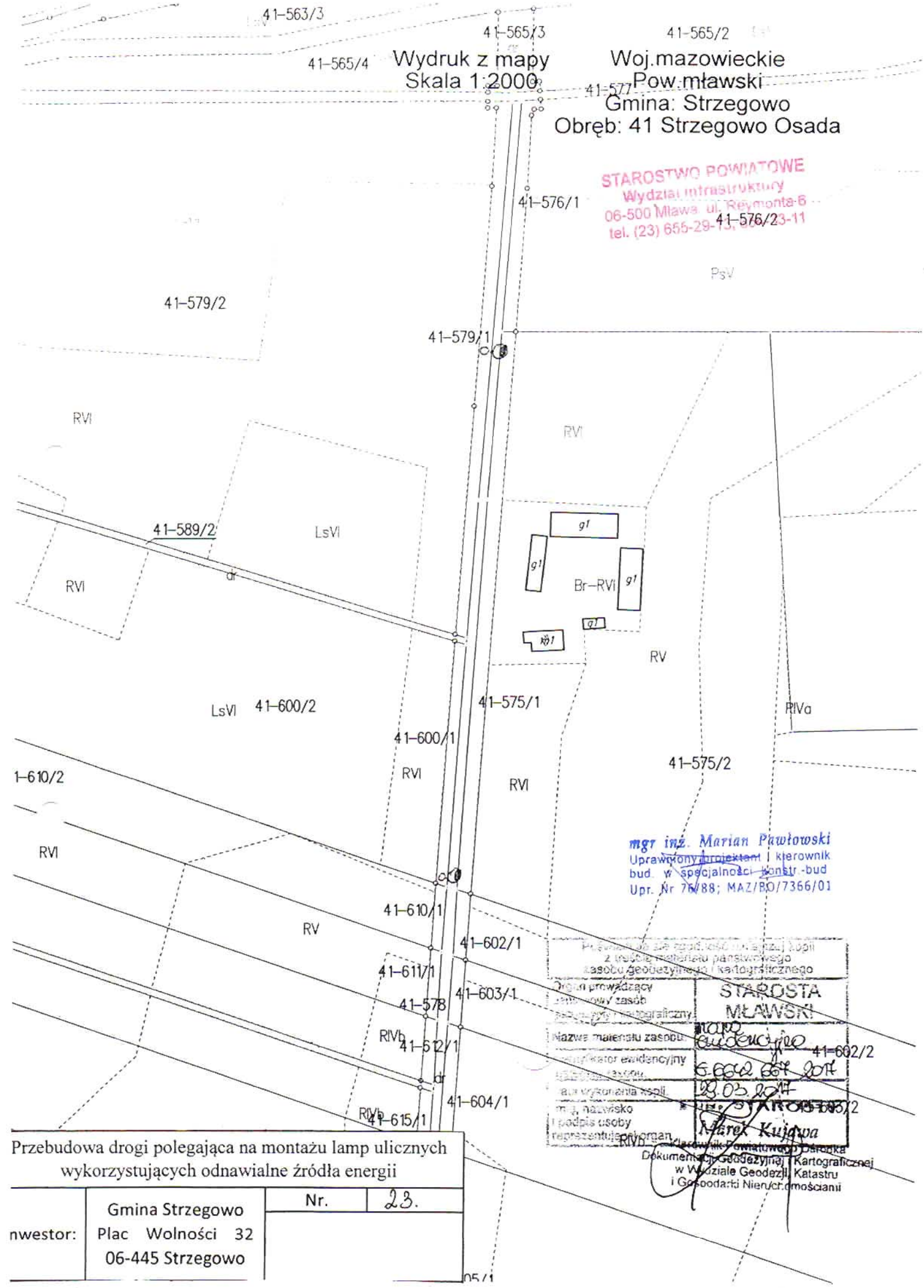

STAROSTWO POWIATOWE
Wydział Infrastruktury
06-500 Mława, ul. Reymonta 6
tel. (23) 655-29-13, 23-11

mgr inż. Marian Pawłowski
Uprawniony projektant i kierownik bud. w specjalności konstr.-bud
Upr. Nr 76/88; MAZ/BO/7366/01

Przekazano do zasobu geodezyjnego i kartograficznego z treścią materiału państwowego zasobu geodezyjnego i kartograficznego

Organ prowadzący państwowy zasób geodezyjny i kartograficzny	STAROSTA MŁAWSKI
Nazwa materiału zasobu	mapa ewidencyjna
Klasyfikator ewidencyjny materiału zasobu	G.6642.669.2017
Data wykonania wpisu	23.03.2017
Imię, nazwisko i podpis osoby reprezentującej organ	Marek Kujawa

Kierownik Powiatowego Ośrodka Dokumentacji Geodezyjnej i Kartograficznej w Wydziale Geodezji, Katastru i Gospodarki Nieruchomościami

Przebudowa drogi polegająca na montażu lamp ulicznych wykorzystujących odnawialne źródła energii

Inwestor:	Gmina Strzegowo Plac Wolności 32 06-445 Strzegowo	Nr.	23.

Wydruk z mapy
Skala 1:2000

Woj.mazowieckie
Pow.mławski
Gmina: Strzegowo
Obręb: 41 Strzegowo Osada

STAROSTWO POWIATOWE
Wydział Infrastruktury
06-500 Mława, ul. Reymonta 6
tel. (23) 655-29-13, 654-33-11

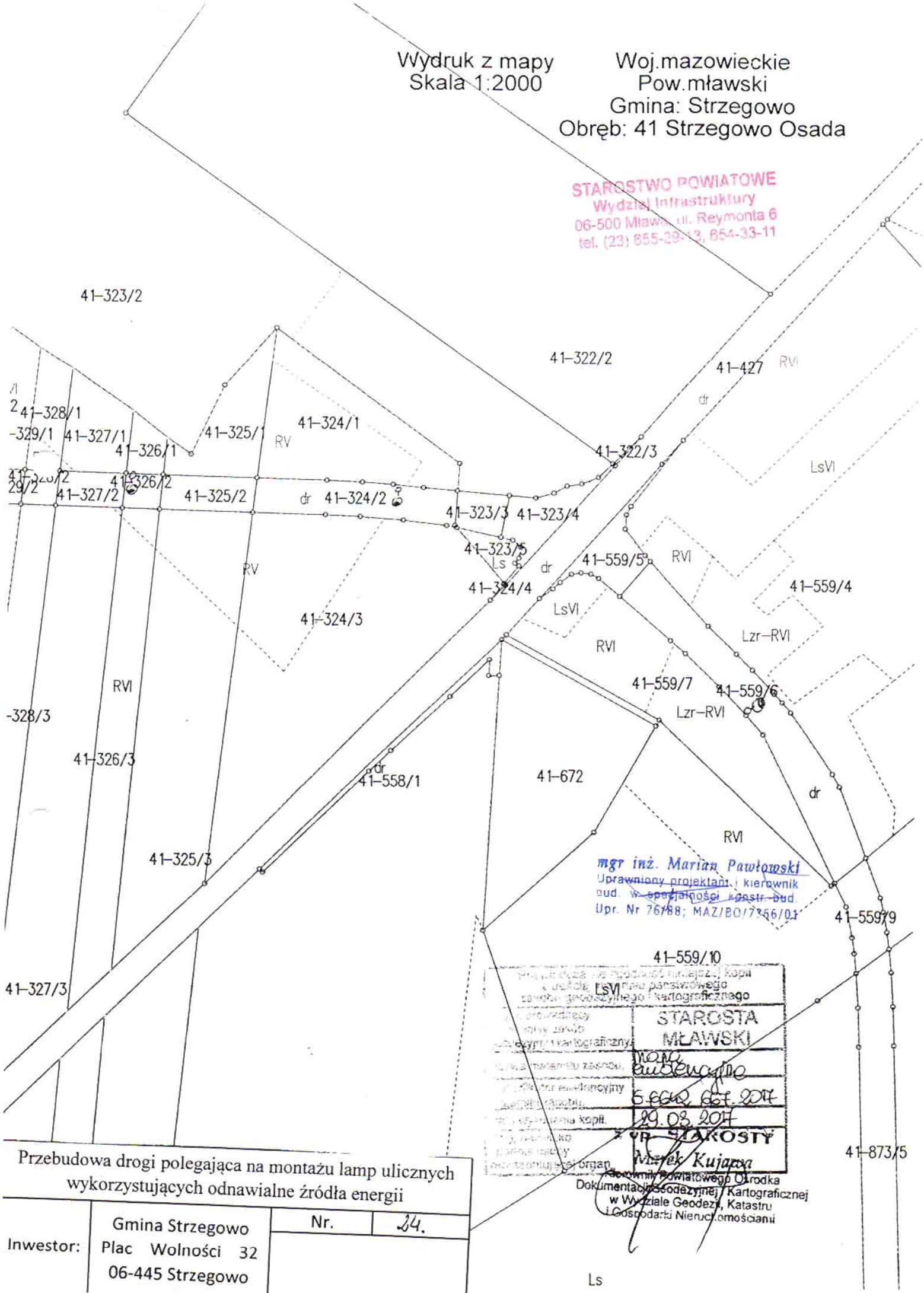

mgr inż. Marian Pawłowski
Uprawniony projektant i kierownik bud. w specjalności konstr.-bud.
Upr. Nr 76/88; MAZ/BO/7366/01

Przedstawiono do zgodności z mapą zasadniczą kopii z materiału państwowego zasobu geodezyjnego i kartograficznego
STAROSTA MŁAWSKI
Nazwa materiału zasobu: mapa ewidencyjna
Numer ewidencyjny materiału zasobu: 5.6612.667.2017
Data wydania kopii: 29.03.2017
Z UP. STAROSTY
Marek Kujawa
Kierownik Powiatowego Ośrodka Dokumentacji Geodezyjnej i Kartograficznej w Wydziale Geodezji, Katastru i Gospodarki Nieruchomościami

Przebudowa drogi polegająca na montażu lamp ulicznych wykorzystujących odnawialne źródła energii

Inwestor:	Gmina Strzegowo Plac Wolności 32 06-445 Strzegowo	Nr.	24.

Wydruk z mapy
Skala 1:2000

Woj.mazowieckie
Pow.mławski
Gmina: Strzegowo
Obręb: 35 Mdzewo

LsV
35-343
35-344
RV
35-346
RVI
35-347
35-348
Lzr-RV
Lzr-RVI
35-349
35-350/4
RVI
Ls
RV
150/2
35-351
RVI
35-354
35-355
35-356
RV
35-359
B
RVI
Br-RVI
LsV
PsIV
PsV
35-361
35-362
35-363
35-364
35-365
RV
35-366
Br-RVI
35-367/2
35-367/3
RVI
35-367/1
35-367/4
RV
PsV
35-368
RVI
35-369
35-370
Br-RVI
35-568
RVI
RVI
PsV
PsV
Lzr-PsV
35-371
PsV
35-372
RV
PsV
35-373
ŁV
35-377
35-378
Lzr-ŁV
35-379
W-PsV

Przebudowa drogi polegająca na montażu lamp ulicznych wykorzystujących odnawialne źródła energii

Inwestor:	Gmina Strzegowo Plac Wolności 32 06-445 Strzegowo	Nr.	35-

mgr inż. Marian Pawłowski
Uprawniony projektant i kierownik bud. w specjalności konstr.-bud.
Upr. Nr 76/88, MAZ/BO/7366/01

STAROSTWO POWIATOWE
Wydział Infrastruktury
06-500 Mława, ul. Kościuszki 6
tel. (23) 655-29-13, 655-29-11

Marek Kujawa
Kierownik Powiatowego Ośrodka Dokumentacji Geodezyjnej i Kartograficznej w Wydziale Geodezji, Katastru i Gospodarki Nieruchomościami

Wydruk : mapy
Skala 1:2000

Woj.mazowieckie
Pow.mławski
Gmina: Strzegowo
Obręb: 27 Józefowo

Przebudowa drogi polegająca na montażu lamp ulicznych wykorzystujących odnawialne źródła energii

Inwestor:	Gmina Strzegowo Plac Wolności 32 06-445 Strzegowo	Nr.	26.

STAROSTWO POWIATOWE
Wydział Infrastruktury i Rozwoju
06-500 Mława, ul. Rzeczypospolitej
tel. (23) 655-29-13, 654-

Marian Pszołowski
Uprawnienia budowlane bez ograniczeń
Biuro projektowe Konstr-Bud
Ul. Nowy Rynek 7 06-500 Mława
tel. 0623/7217366/01

Poświadcza się zgodność z treścią materiału państwowego zasobu geodezyjnego i kartograficznego

Organ prowadzący państwowy zasób geodezyjny i kartograficzny	STAROSTA MŁAWSKI
Nazwa materiału zasobu	mapa ewidencyjna
Identyfikator ewidencyjny materiału zasobu	5.EGiU.661.2017
Data wykonania kopii	29.08.2017
Imię, nazwisko i podpis osoby reprezentującej organ	Z UP. STAROSTY Marek Kujawa Kierownik Powiatowego Ośrodka Dokumentacji Geodezyjnej i Kartograficznej w Wydziale Geodezji, Katastru i Gospodarki Nieruchomościami

Wydruk z mapy
Skala 1:2000

Woj.mazowieckie
Pow.mławski
Gmina: Strzegowo
Obręb: 39 Rydzyn Włościański

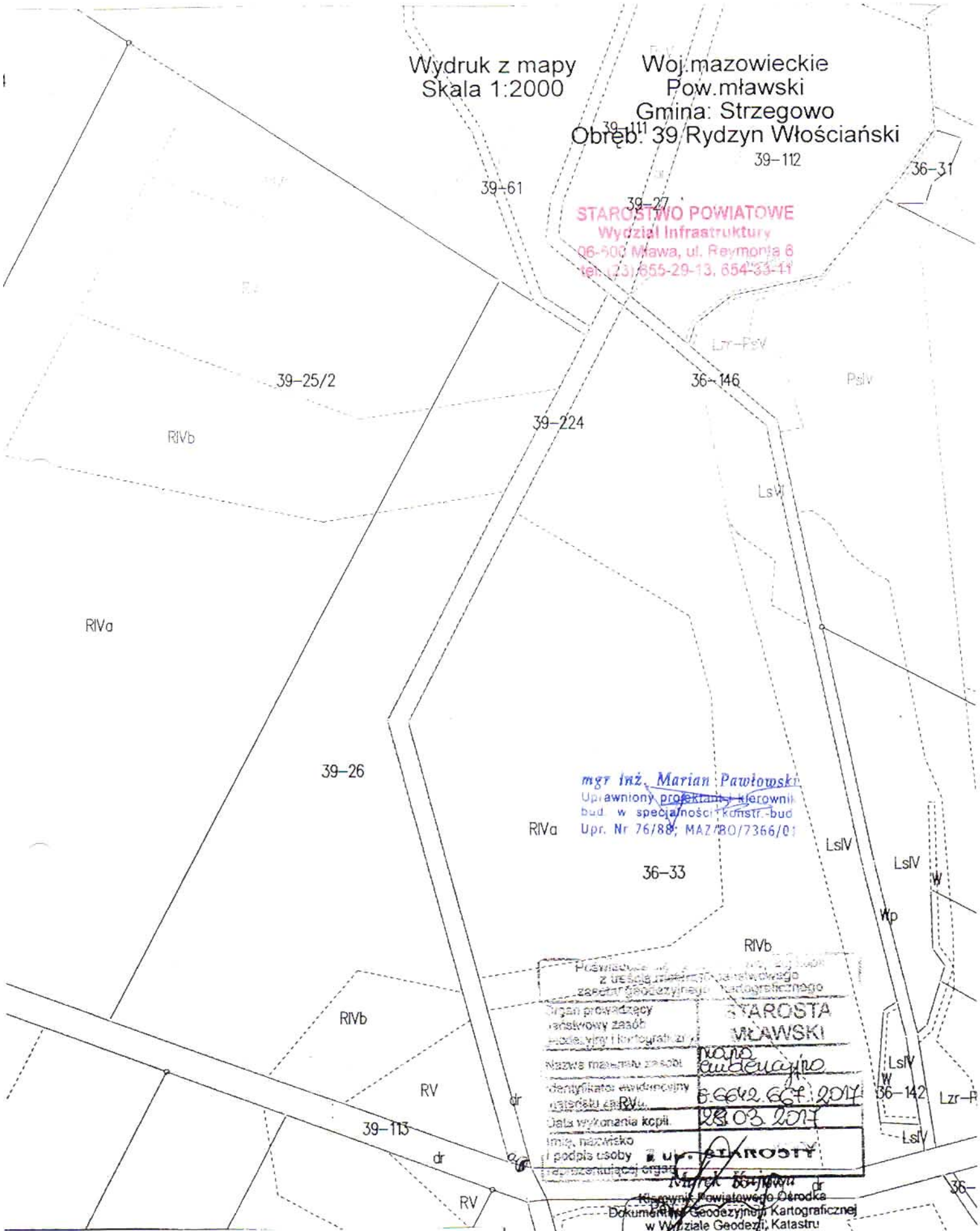

STAROSTWO POWIATOWE
Wydział Infrastruktury
06-500 Mława, ul. Reymonta 6
tel. (23) 655-29-13, 654-33-11

mgr inż. Marian Pawłowski
Uprawniony projektant - kierownik bud. w specjalności konstr.-bud.
Upr. Nr 76/88; MAZ/BO/7366/01

Poświadczenie aktualności materiału państwowego zasobu geodezyjnego i kartograficznego

Organ prowadzący państwowy zasób geodezyjny i kartograficzny	STAROSTA MŁAWSKI
Nazwa materiału zasobu	mapa ewidencyjna
Identyfikator ewidencyjny materiału zasobu	G.6642.667.2017
Data wykonania kopii	28.03.2017
Imię, nazwisko i podpis osoby reprezentującej organ	z up. STAROSTY Marek Krajewski Kierownik Powiatowego Ośrodka Dokumentacji Geodezyjnej i Kartograficznej w Wydziale Geodezji, Katastru i Gospodarki Nieruchomościami

Przebudowa drogi polegająca na montażu lamp ulicznych wykorzystujących odnawialne źródła energii

Inwestor:	Gmina Strzegowo Plac Wolności 32 06-445 Strzegowo	Nr.	27.

Wydruk z mapy
Skala 1:2000

Woj.mazowieckie
Pow.mławski
Gmina: Strzegowo
Obręb: 39 Rydzyn Włościański

STAROSTWO POWIATOWE
Wydział Infrastruktury
06-500 Mława, ul. Reymonta 6
tel. (23) 655-29-13, 654-33-11

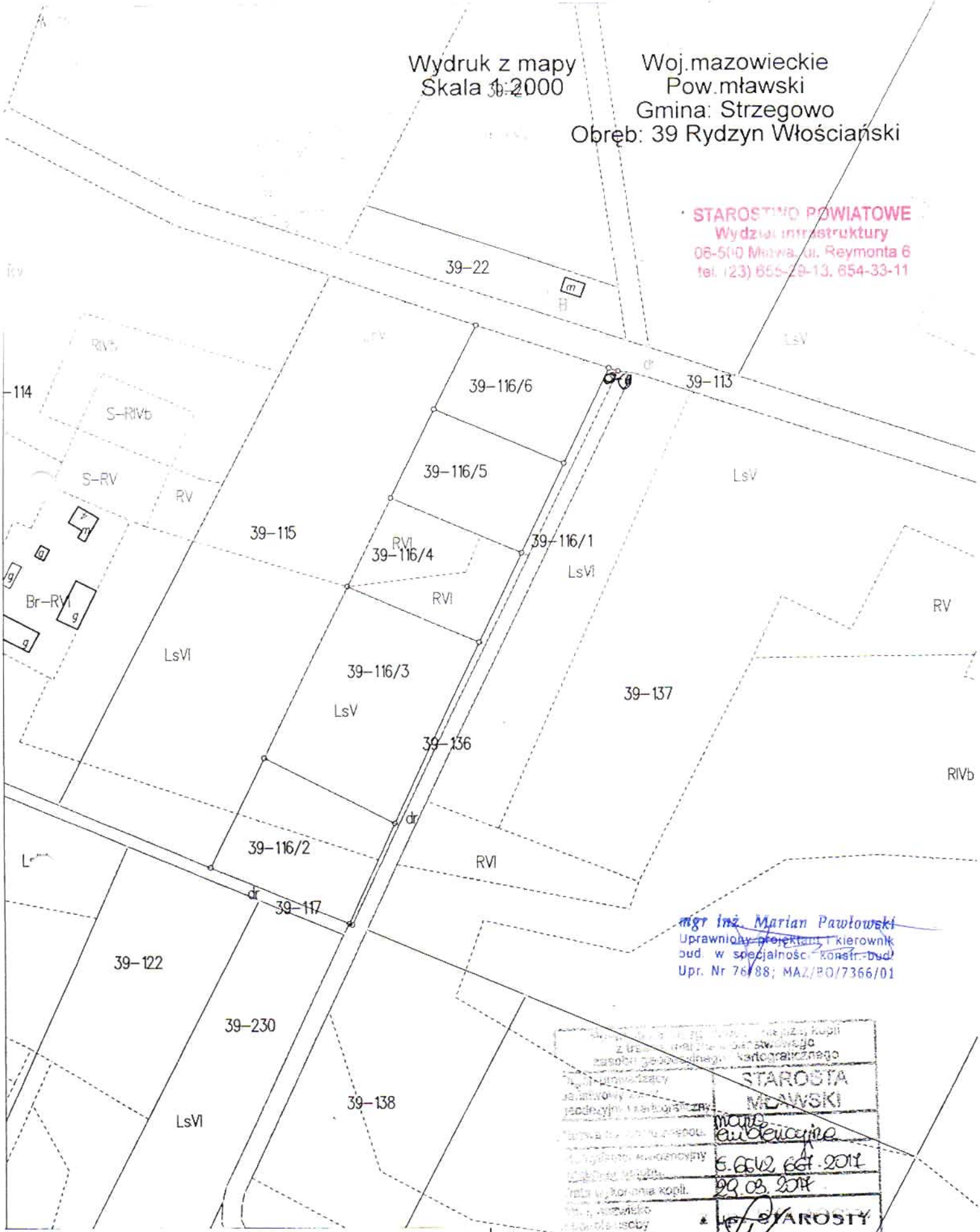

mgr inż. Marian Pawłowski
Uprawniony projektant i kierownik bud. w specjalności konstr.-bud.
Upr. Nr 76/88; MAZ/PO/7366/01

STAROSTA MŁAWSKI
mapa ewidencyjna
6.6642.661.2017
22.03.2017
Z upoważnienia STAROSTY
Mirek Rojewa
Kierownik Powiatowego Ośrodka Dokumentacji Geodezyjnej i Kartograficznej w Wydziale Geodezji, Katastru i Gospodarki Nieruchomościami

Przebudowa drogi polegająca na montażu lamp ulicznych wykorzystujących odnawialne źródła energii

Inwestor:	Gmina Strzegowo Plac Wolności 32 06-445 Strzegowo	Nr.	28.

Wydruk z bazy
Skala 1:2000

Woj.mazowieckie
Pow.mławski
Gmina: Strzegowo
Obręb: 39 Rydzyn Włościański

PsV
ŁIV
LsVI
39-53
LsV
W-ŁIV
39-11
39-54
PsV
ŁV
39-13
RV
PsIV 39-55
39-77
39-56
N
RIVb
39-59
PsVI
39-60
Lzr-PsV
RVI
39-58
Br-RVI
LsV
39-86
39-57
39-87
39-64
W-RVI
39-65
39-66
39-105
39-108
39-106
Br-PsV
Br-RV
39-85
39-107
39-109
39-110
39-18
39-19
39-111
39-112
36-31
39-61
W-RIVb
W-PsV
PsIV
39-25/2
36-146
39-224
39-26

Przebudowa drogi polegająca na montażu lamp ulicznych wykorzystujących odnawialne źródła energii

Inwestor:	Gmina Strzegowo Plac Wolności 32 06-445 Strzegowo	Nr.	29

Poświadcza się zgodność kopii z treścią materiału państwowego zasobu geodezyjnego i kartograficznego

Organ prowadzący państwowy zasób geodezyjny i kartograficzny	STAROSTA MŁAWSKI
Nazwa materiału zasobu	mapa ewidencyjna
Identyfikator ewidencyjny materiału zasobu	G.6622.667.2017
Data wykonania kopii	03.03.2017
Imię, nazwisko i podpis osoby reprezentującej organ	z up. STAROSTY

Marek Kujawa
Kierownik Powiatowego Ośrodka Dokumentacji Geodezyjnej i Kartograficznej w Wydziale Geodezji, Katastru i Gospodarki Nieruchomościami

mgr inż. Marian Pawłowski
Uprawniony projektant i kierownik bud. w zakresie kolei
Upr. Nr 7266/91

STAROSTWO POWIATOWE
Wydział Infrastruktury
06-500 Mława, ul. Rynek 6
tel. (23) 66-29-13, fax 23-11

Wydruk z mapy
Skala 1:2000
Woj.mazowieckie
Pow.mławski
Gmina: Strzegowo
Obręb: 18 Bregimie
Przebudowa drogi polegająca na montażu lamp ulicznych wykorzystujących odnawialne źródła energii
Nr. 30.
Inwestor: Gmina Strzegowo Plac Wolności 32 06-445 Strzegowo
STAROSTO POWIATOWE
Wydział Infrastruktury
STAROSTA MŁAWSKI

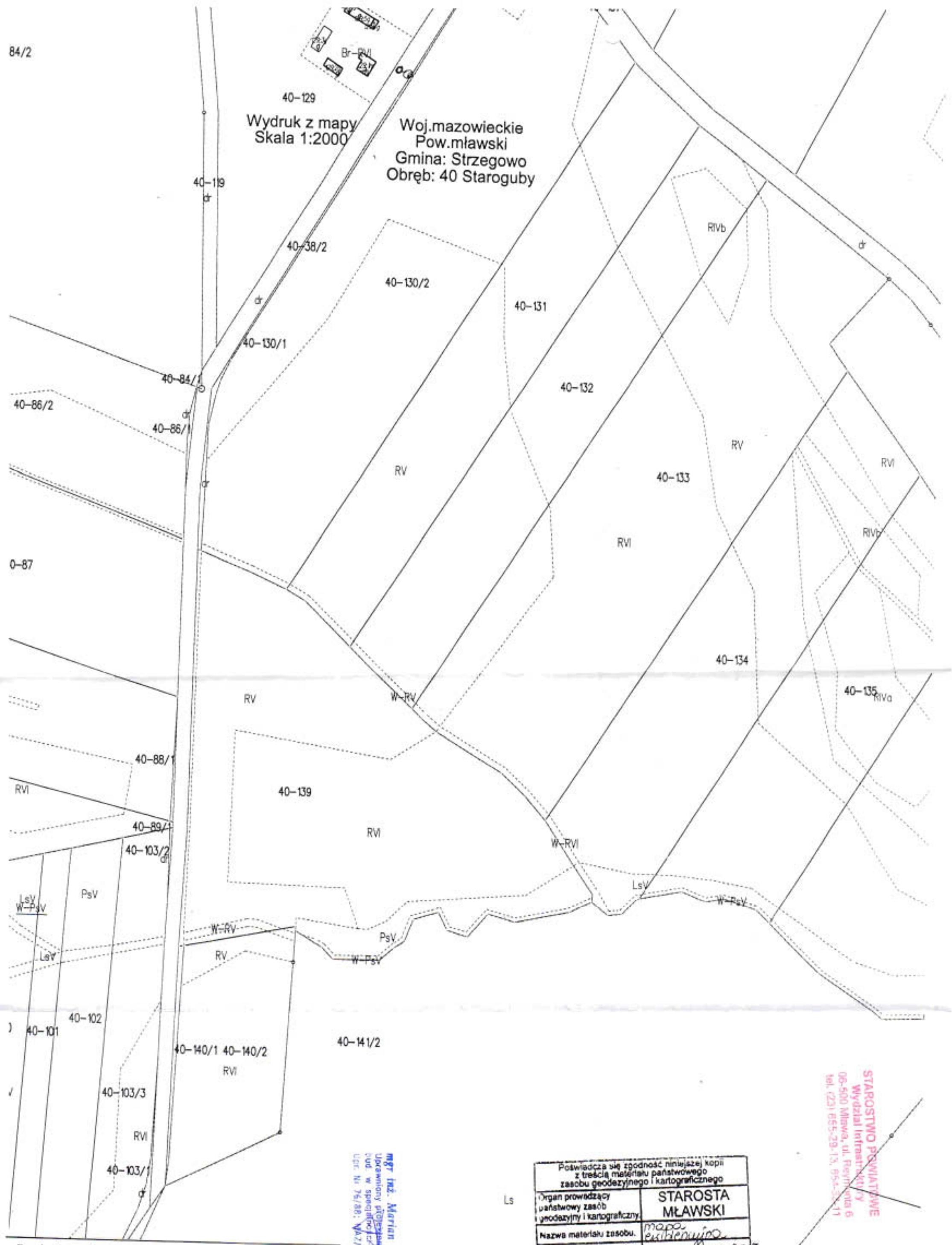

Przebudowa drogi polegająca na montażu lamp ulicznych wykorzystujących odnawialne źródła energii

Inwestor:	Gmina Strzegowo Plac Wolności 32 06-445 Strzegowo	Nr.	31.

mgr inż. Marian Pawłowski
Uprawniony projektant w zakresie kierowania bud. w specjalności konstrukcyjno-bud.
Upr. Nr 76/88; WZ/BO/7366/01

Poświadcza się zgodność niniejszej kopii z treścią materiału państwowego zasobu geodezyjnego i kartograficznego

Organ prowadzący państwowy zasób geodezyjny i kartograficzny	STAROSTA MŁAWSKI
Nazwa materiału zasobu	mapa ewidencyjna
Identyfikator ewidencyjny materiału zasobu	G.6642.867.2017
Data wykonania kopii	29.03.2017
Imię, nazwisko i podpis osoby reprezentującej organ	z up. STAROSTY Marek Kujawa Kierownik Powiatowego Ośrodka Dokumentacji Geodezyjnej i Kartograficznej w Wydziale Geodezji, Katastru i Gospodarki Nieruchomościami

STAROSTWO POWIATOWE
Wydział Infrastruktury
06-500 Mława, ul. Reymonta 6
tel. (23) 655-29-13, 655-29-11

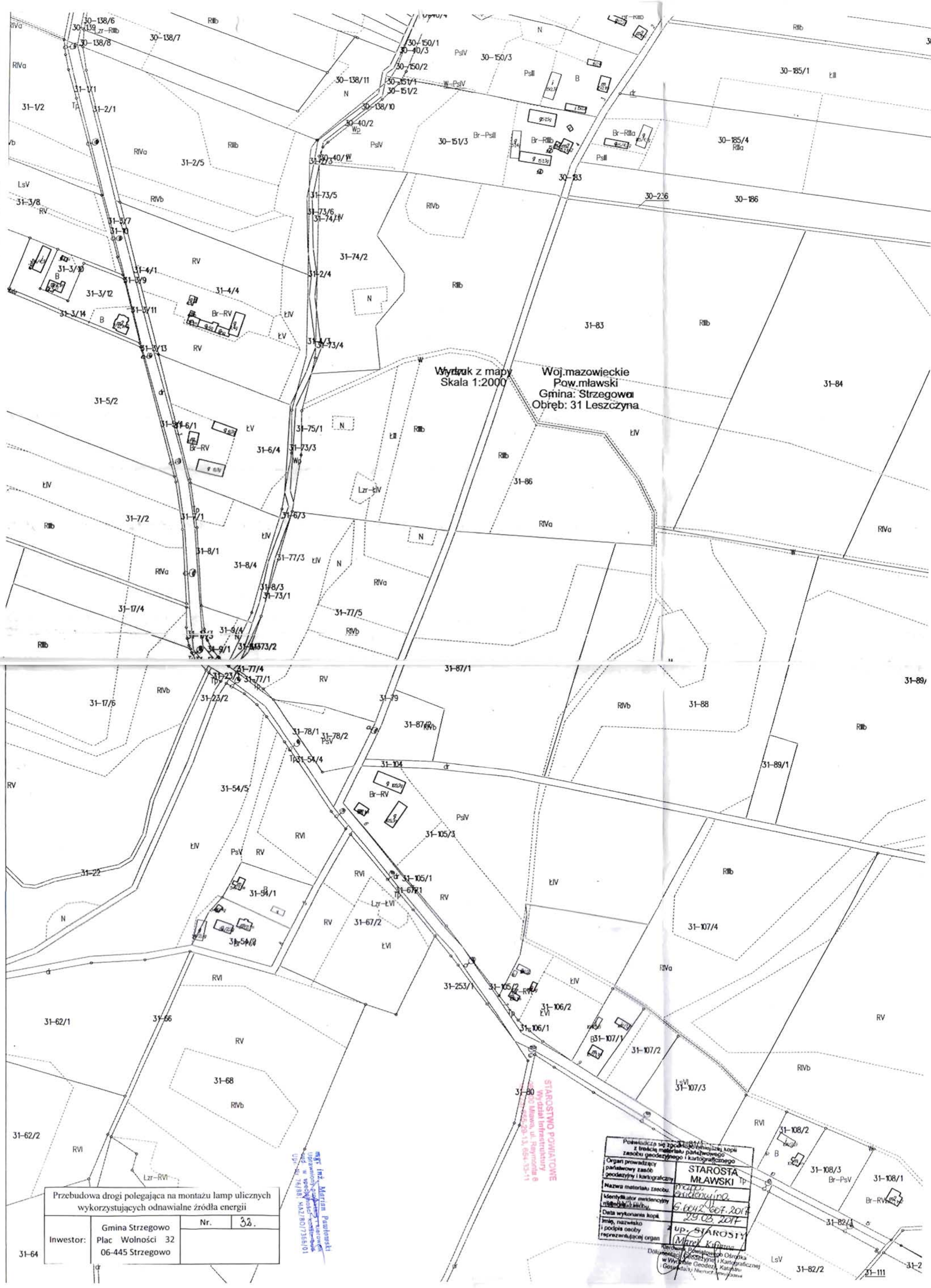
Wyrys z mapy
Skala 1:2000
Woj.mazowieckie
Pow.mławski
Gmina: Strzegowo
Obręb: 31 Leszczyna
30-138/6
30-139
30-138/8
30-138/7
30-138/11
30-150/1
30-40/3
30-150/2
30-151/1
30-151/2
30-138/10
30-40/2
30-150/3
30-151/3
30-185/1
30-185/4
30-186
30-226
30-183
31-1/1
31-1/2
31-2/1
31-2/5
31-3/8
31-3/7
31-3/10
31-3/9
31-3/12
31-3/14
31-3/11
31-3/13
31-4/1
31-4/4
31-5/2
31-6/1
31-6/4
31-6/3
31-7/2
31-7/1
31-8/1
31-8/4
31-8/3
31-17/4
31-17/6
31-9/4
31-9/1
31-73/5
31-73/6
31-74/1
31-74/2
31-2/4
31-73/4
31-73/3
31-75/1
31-77/3
31-73/1
31-77/5
31-73/2
31-77/4
31-77/1
31-23/1
31-23/2
31-78/1
31-78/2
31-54/4
31-54/5
31-54/1
31-54/2
31-22
31-62/1
31-62/2
31-66
31-68
31-64
31-87/1
31-79
31-87/2
31-104
31-105/3
31-105/1
31-67/1
31-67/2
31-253/1
31-105/2
31-106/2
31-106/1
31-107/1
31-107/2
31-107/3
31-107/4
31-108/2
31-108/3
31-108/1
31-82/1
31-82/2
31-111
31-80
31-83
31-84
31-86
31-88
31-89/1
31-89/
Przebudowa drogi polegająca na montażu lamp ulicznych wykorzystujących odnawialne źródła energii
Inwestor:
Gmina Strzegowo
Plac Wolności 32
06-445 Strzegowo
Nr.
32.
mgr inż. Marian Pawłowski
Uprawniony projektant-kierownik
robót w specjalności konstrukcyjno-budowlanej
Upr. Nr 76/88 MAZ/BO/7365/01
STAROSTWO POWIATOWE
Wydział Infrastruktury
06-500 Mława, ul. Raymonta 6
Tel. 023 655 29 13, 654 33 11
Poświadcza się zgodność niniejszej kopii z treścią materiału państwowego zasobu geodezyjnego i kartograficznego
Organ prowadzący państwowy zasób geodezyjny i kartograficzny
STAROSTA MŁAWSKI
Nazwa materiału zasobu
mapa zasadnicza
Identyfikator ewidencyjny materiału zasobu
G.6642.607.2017
Data wykonania kopii
29.03.2017
Imię, nazwisko i podpis osoby reprezentującej organ
z up. STAROSTY
Marek Kiżyme
Kierownik Powiatowego Ośrodka Dokumentacji Geodezyjnej i Kartograficznej w Wydziale Geodezji, Katastru i Gospodarki Nieruchomościami

Przebudowa drogi polegająca na montażu lamp ulicznych wykorzystujących odnawialne źródła energii

Inwestor:	Gmina Strzegowo Plac Wolności 32 06-445 Strzegowo	Nr.	33.

mgr inż. Marian Pawłowski
Uprawniony projektant i kierownik robót w specjalności kolejowej
upr. Nr 76/RBK MAZ/BO/7356/01

STAROSTWO POWIATOWE
Wydział Infrastruktury
06-500 Mława, ul. Reymonta 6
tel. (23) 655-29-13, 654-33-11

Poświadcza się zgodność niniejszej kopii z treścią materiału państwowego zasobu geodezyjnego i kartograficznego	
Organ prowadzący państwowy zasób geodezyjny i kartograficzny	STAROSTA MŁAWSKI
Nazwa materiału zasobu	mapa zasadnicza
Identyfikator ewidencyjny materiału zasobu	G.6042.667.2017
Data wykonania kopii	29.03.2017
Imię, nazwisko i podpis osoby reprezentującej organ	Marek Kujawa Kierownik Powiatowego Ośrodka Dokumentacji Geodezyjnej i Kartograficznej w Wydziale Geodezji, Katastru i Gospodarki Nieruchomościami

15

Wydruk z mapy
Skala 1:2000

Woj.mazowieckie
Pow.mławski
Gmina: Strzegowo
Obręb: 29 Kowalewko

29-222/1
29-222/2
29-191
29-223
29-224/1
29-224/2
29-224/3
29-225/1
29-225/2
29-226
29-227
29-228
29-405
29-406
29-407
29-408
29-409
29-410
29-417
29-418
29-419
29-420
29-421
29-422

Przebudowa drogi polegająca na montażu lamp ulicznych wykorzystujących odnawialne źródła energii

Inwestor:	Gmina Strzegowo Plac Wolności 32 06-445 Strzegowo	Nr.	34.

mgr inż. Marian Papiłowski
uprawnienia geodezyjne i kartograficzne
pod w specjalności kartografia
upr. Nr. KGR 4627/88/136/01

STAROSTWO POWIATOWE
Wydział Infrastruktury
06-500 Mława, ul. Reymonta 6
tel. (23) 655-30-11, 654-33-11

Poświadcza się zgodność niniejszej kopii z treścią materiału państwowego zasobu geodezyjnego i kartograficznego

Organ prowadzący państwowy zasób geodezyjny i kartograficzny	STAROSTA MŁAWSKI
Nazwa materiału zasobu	mapa zasadnicza
Identyfikator ewidencyjny materiału zasobu	G.6642.867.2017
Data wykonania kopii	29.03.2017
Imię, nazwisko i podpis osoby reprezentującej organ	STAROSTA Marek Kujawa

Kierownik Powiatowego Ośrodka Dokumentacji Geodezyjnej i Kartograficznej w Wydziale Geodezji, Katastru i Gospodarki Nieruchomościami

Wydruk z mapy
Skala 1:2000

Woj.mazowieckie
Pow.mławski
Gmina: Strzegowo
Obręb: 29 Kowalewko

29-193
LsV
LzVI
ŁV
LzVI
LzVI
LzVI
LsIV
ŁIV
29-209/2
Lzr-ŁV
W-ŁIV
ŁVI
29-210
LsIV
29-211/1
LsIV
29-191
29-211/2
29-221/2
29-217
LsV
RV
29-215
29-216
29-218
29-221/4
LsIV
RVI
Br-RVI
29-221/3
Br-RV
29-219
29-222/1
RV
29-222/2
29-220
RIVb
29-404
29-270/3
29-223

STAROSTWO POWIATOWE
Wydział Infrastruktury
08-500 Mława, ul. Reymonta 6
tel. (23) 655-24-13, 654-23-11

Mariusz Pawłowski
Inspektor Kierownik
Referatu Geodezji

Poświadcza się zgodność niniejszej kopii z treścią materiału państwowego zasobu geodezyjnego i kartograficznego	
Organ prowadzący państwowy zasób geodezyjny i kartograficzny	STAROSTA MŁAWSKI
Nazwa materiału zasobu	Mapa ewidencyjna
Identyfikator ewidencyjny materiału zasobu	G.6042.604.2017
Data wykonania kopii	29.6.2017
Imię, nazwisko i podpis osoby reprezentującej organ	

Przebudowa drogi polegająca na montażu lamp ulicznych wykorzystujących odnawialne źródła energii			
Inwestor:	Gmina Strzegowo Plac Wolności 32 06-445 Strzegowo	Nr.	35.