

Strategia rozwoju Miasta i Gminy Złoczew na lata 2016-2023



Złoczew 2016r.

Skład Zespołu Strategicznego:

Katarzyna Sufleta - Koordynator opracowania - Inspektor ds. promocji i rozwoju lokalnego

Anita Szremska – Sekretarz Miasta

Danuta Pilarska – Skarbnik Miasta

Wiktor Płóciennik – Kierownik Referatu Rozwoju, Spraw Komunalnych i Ochrony Środowiska.

Celina Frejek – Inspektor ds. Zmówień Publicznych i Planowania Przestrzennego

Barbara Kowalczyk – Inspektor ds. Ochrony Środowiska i Inwestycji

Anna Bogdańska – Inspektor ds. Kadrowych, Zdrowia i Sportu.

Paulina Sobieraj - Podinspektor ds. Drogownictwa i Gospodarki Nieruchomościami

Spis treści

I. ZAŁOŻENIA STRATEGII ROZWOJU GMINY ZŁOCZEW	5
1.1. Założenia ogólne.....	5
1.2. Przesłanki stworzenia dokumentu	7
1.3. Metodologia opracowania i struktura dokumentu	7
II. RAPORT O STANIE GMINY ZŁOCZEW	9
2.1. Uwarunkowania przestrzenne i zasoby naturalne.....	9
2.2. Zasoby kulturowe, walory przyrodnicze (i turystyka)	11
2.3. Demografia	18
2.4. Infrastruktura techniczna	20
2.4.1. Infrastruktura drogowa	20
2.4.2. Infrastruktura wodno – kanalizacyjna	21
2.4.3. Gospodarka odpadami komunalnymi	24
2.4.4. Ciepłownictwo	25
2.4.6. Odnawialne źródła energii	27
2.5. Infrastruktura społeczna	28
2.5.1. Oświata	29
2.5.2. Kultura	35
2.5.3. Sport i rekreacja	37
2.5.4. Ochrona zdrowia	37
2.5.5. Pomoc Społeczna.....	38
2.5.6. Mieszkalnictwo	42
2.5.7. Społeczeństwo obywatelskie.....	44
2.5.8. Bezpieczeństwo	47
2.6. Strefa gospodarcza	48
2.6.1. Przedsiębiorczość	49
2.6.2. Rynek pracy i bezrobocie.....	51
2.6.3. Rolnictwo	53
2.7. Sytuacja finansowa gminy	55
2.7.1. Analiza budżetowa	56
2.7.2. Najważniejsze plany inwestycyjne Gminy Złoczew	61
2.8. Wyniki sondażu społecznego.....	61



III. ANALIZA SWOT.....	70
3.1 Mocne i słabe strony gminy Złoczew	71
IV. WIZJA I MISJA ROZWOJU GMINY	75
V. PRIORYTETY I KIERUNKI INTERWENCJI	76
5.1 Priorytety rozwojowe	76
5.2 Kierunki interwencji:.....	77
5.3 Projekty inwestycyjne	82
5.4 Spójność Strategii z dokumentami strategicznymi wyższego rzędu	90
VI SYSTEM MONITOROWANIA STRATEGII	101
6.1 Wdrażanie strategii	101
6.2 Monitoring strategii.....	101
6.3 Ewaluacja strategii.....	106
6.4 Aktualizacja strategii	106
6.5 Promocja strategii	106
SPIS TABEL	107
SPIS WYKRESÓW	109



I. ZAŁOŻENIA STRATEGII ROZWOJU GMINY ZŁOCZEW

1.1. Założenia ogólne

Strategia rozwoju gminy to przyjęta przez dany samorząd ogólna koncepcja działania, mająca zapewnić osiągnięcie pożądaných celów przy uwzględnieniu wszystkich czynników sprzyjających i utrudniających osiągnięcie tych celów. Strategia może przyjąć formę skonkretyzowanego, długofalowego planu działań lub stanowić wzorzec i zbiór zasad postępowania względem wyzwań płynących z jej otoczenia. W sensie najbardziej ogólnym strategia ma zapewnić rozwój danej jednostki¹.

Strategia rozwoju Miasta i Gminy Złoczew ma być narzędziem nowoczesnego zarządzania wspólnotą samorządową, której działanie zakłada systematyczną poprawę jakości życia oraz stymulowanie zrównoważonego rozwoju społeczno-gospodarczego. Korzystanie z tego narzędzia ma doprowadzić do uzyskania przez Miasto i Gminę Złoczew przewag konkurencyjnych w obszarach atrakcyjności osiedleńczej, inwestycyjnej, a także poziomu życia i warunków prowadzenia biznesu².

Strategia rozwoju Miasta i Gminy Złoczew to dokument o charakterze perspektywicznym i długofalowym, wskazującym priorytety i sposoby ich realizacji, które na najbliższe lata wydają się stwarzać najwięcej możliwości dla zrównoważonego rozwoju Miasta i Gminy Złoczew. Z upływem czasu, w procesie wdrażania, dokument ten będzie ulegał modyfikacjom i aktualizacjom tak, aby realizacja założeń w nim zawartych odpowiadała bieżącym potrzebom i aspiracjom lokalnej społeczności.

W przypadku gmin za podstawę prawną dla przyjmowania Strategii rozwoju przyjęto *art.18 ust. 2 pkt. 6 ustawy o samorządzie gminnym, zgodnie, z którym uchwalanie programów gospodarczych należy do wyłącznej kompetencji rady gminy, lub art. 18 ust. 1 wspomnianej ustawy, który radzie gminy powierza wszystkie sprawy związane z działaniami gminy, o ile ustawy nie stanowią inaczej, lub jej art. 18 ust. 2 pkt. 2, z którego zapisu wynika, że rada gminy posiada kompetencję do stanowienia o kierunku działań wójta (burmistrza, prezydenta miasta).*

Obowiązujące obecnie przepisy prawne nie określają ram prawnych w zakresie treści, ani okresu obowiązywania strategii. Nasz dokument w swojej formie będzie wypełniał znamiona przewidziane przez ustawodawcę w znowelizowanej ustawie o zasadach prowadzenia polityki rozwoju dla *programu rozwoju lokalnego*. (Art. 15, 17 i 18 ustawy z dnia 6 grudnia 2006 roku o zasadach prowadzenia polityki rozwoju (tj. Dz. U. z 2014 r. poz. 1649, z 2015 r. poz. 349.), w związku z wejściem w życie ustawy z dnia 24 stycznia 2014 r. o zmianie ustawy o zasadach prowadzenia polityki rozwoju oraz niektórych innych ustaw.

Horyzont czasowy głównego dokumentu programowego Miasta i Gminy Złoczew nie wykracza poza okres obowiązywania Długookresowej Strategii Rozwoju Kraju Polska 2030³ i koresponduje z perspektywą finansową 2014-2020.

¹ Opracowanie własne na podstawie [://nf.pl/manager/czym-jest-strategia](http://nf.pl/manager/czym-jest-strategia)

² Opracowanie na podstawie Strategia rozwoju gminy jako narzędzie zarządzania zmianą gospodarczą. Zeszyty Naukowe WSEI seria: EKONOMIA, 5(2/2012), s. 61-89; Tomasz Wołowicz*, Dariusz Reško

³ Długookresowa Strategia Rozwoju Kraju Polska 2030. „Trzecia fala nowoczesności” (DSRK) przyjęta przez Radę Ministrów w dniu 5 lutego 2013 r.



Strategia została sformułowana w ścisłej korelacji z kluczowymi dokumentami planistycznymi w kraju i regionie, a w szczególności:

6

<i>Długookresową Strategią Rozwoju Kraju -Polska 2030</i>
<i>Strategią Rozwoju Kraju 2020⁴</i>
<i>Krajową Strategią Rozwoju Regionalnego 2010-2020⁵</i>
<i>Koncepcją Przestrzennego Zagospodarowania Kraju 2030⁶</i>
<i>9 Strategiami Zintegrowanymi⁷,</i>
<i>Strategią Rozwoju Województwa Łódzkiego 2020⁸</i>
<i>Polityką Energetyczną Polski 2030⁹</i>
<i>Krajowym Planem Gospodarki Odpadami 2014¹⁰</i>
<i>Planem Gospodarki Odpadami dla Województwa Łódzkiego 2012¹¹</i>
<i>Planem Zagospodarowania Przestrzennego Województwa Łódzkiego 2020¹²</i>
<i>projektem Strategii Rozwoju Powiatu Sieradzkiego na lata 2016 - 2023¹³</i>

Uwzględnić również cele wyznaczone do osiągnięcia do roku 2020 w najważniejszym dokumencie europejskim – unijnej strategii wzrostu „Europa 2020¹⁴”.

⁴ „Strategia Rozwoju Kraju 2020. Aktywne społeczeństwo, Konkurencyjna gospodarka, Sprawne państwo” zwana Średniookresową Strategią Rozwoju Kraju (ŚSRK 2020) -dokument stanowiący aktualizację Strategii Rozwoju Kraju 2007-2015, przyjęta 25 września 2012 r. przez Radę Ministrów

⁵ „Krajowa Strategia Rozwoju Regionalnego 2010-2020: Regiony, Miasta, Obszary wiejskie” (KSRR) – kompleksowy średniookresowy dokument strategiczny odnoszący się do prowadzenia polityki rozwoju społeczno-gospodarczego kraju w ujęciu wojewódzkim, którego przygotowanie określono w Ustawie z dnia 7 listopada 2008 r. o zmianie niektórych ustaw w związku z wdrażaniem funduszy strukturalnych i Funduszu Spójności (Dz. U. 2008 nr 216 poz. 1370) przyjęta przez Radę Ministrów 13 lipca 2010 r.

⁶ Koncepcja Przestrzennego Zagospodarowania Kraju 2030 (KPZK 2030) przyjęta przez Radę Ministrów dnia 13 grudnia 2011

⁷ Realizacji celów rozwojowych SRK 2020 służy **9 strategii zintegrowanych**: Strategia innowacyjności i efektywności gospodarki (Ministerstwo Gospodarki), Strategia rozwoju kapitału ludzkiego (Ministerstwo Pracy i Polityki Społecznej), Strategia rozwoju transportu (Ministerstwo Infrastruktury i Rozwoju), Strategia Bezpieczeństwo energetyczne i środowisko (Ministerstwo Gospodarki), Strategia Sprawne państwo (Ministerstwo Administracji i Cyfryzacji), Strategia rozwoju kapitału społecznego (Ministerstwo Kultury i Dziedzictwa Narodowego), Krajowa strategia rozwoju regionalnego – Regiony Miasta Obszary wiejskie (Ministerstwo Infrastruktury i Rozwoju), Strategia zrównoważonego rozwoju wsi, rolnictwa i rybactwa (Ministerstwo Rolnictwa i Rozwoju Wsi), Strategia rozwoju systemu bezpieczeństwa narodowego RP (Ministerstwo Obrony Narodowej)

⁸ Strategia Rozwoju Województwa Łódzkiego 2020 uchwalona 26 lutego 2013 r. przez Sejmik Województwa Łódzkiego w trakcie XXXIII sesji.

⁹ Polityka Energetyczna Polski do 2030 roku (PEP 2030) to strategia państwa, która zawiera rozwiązania wychodzące naprzeciw najważniejszym wyzwaniom polskiej energetyki zarówno w perspektywie krótkoterminowej, jak i do 2030 r. PEP 2030 została przyjęta przez Radę Ministrów w dniu 10 listopada 2009 r.

¹⁰ Krajowy Plan Gospodarki Odpadami 2014 został przyjęty uchwałą Nr 217 Rady Ministrów z dnia 24 grudnia 2010 r. w sprawie "Krajowego planu gospodarki odpadami 2014" (M. P. Nr 101, poz. 1183).

Projekt aktualizacji KPGO 2014 z dnia 17 września 2015

¹¹ Plan gospodarki odpadami województwa łódzkiego 2012” opracowany w czerwcu 2012 stanowi aktualizację „Planu gospodarki odpadami województwa łódzkiego 2011” przyjętego przez Sejmik Województwa Łódzkiego Uchwałą Nr XXIII/549/08 z dnia 31 marca 2008 roku

¹² Plan Zagospodarowania Przestrzennego Województwa Łódzkiego (PZPWŁ 2020) przyjęty UCHWAŁĄ NR LX/1648/10 SEJMIKU WOJEWÓDZTWA ŁÓDZKIEGO z dnia 21 września 2010 r. w sprawie: zmiany Uchwały Nr XLV/524/2002 Sejmiku Województwa Łódzkiego z dnia 9 lipca 2002 r. w sprawie uchwalenia „Planu zagospodarowania Przestrzennego województwa łódzkiego”.

¹³ Z informacji uzyskanej w Referacie promocji i funduszy zewnętrznych w marcu 2016r prace nad Strategią Rozwoju Powiatu Sieradzkiego na lata 2016 – 2023 są nadal w toku.

¹⁴EUROPA 2020 Strategia na rzecz inteligentnego i zrównoważonego rozwoju sprzyjającego włączeniu społecznemu opublikowana w Brukseli, 3.3.2010r. zastąpiła realizowaną od 2000r. Strategię Lizbońską. Źródło: <http://www.mg.gov.pl>



1.2. Przesłanki stworzenia dokumentu

Celem przyjęcia Strategii Rozwoju Miasta i Gminy Złoczew na lata 2016 - 2023 jest dokonanie aktualizacji strategicznych kierunków rozwoju Miasta i Gminy Złoczew, dotąd ujętych w dokumencie o nazwie *Plan Rozwoju Lokalnego Miasta i Gminy Złoczew*, w kontekście nowej perspektywy finansowej Unii Europejskiej 2014 – 2020 i dostosowanie ich do wytycznych wynikających z aktualnych dokumentów strategicznych przyjętych dla kraju i regionu¹⁵.

Od strony formalnej Strategia Rozwoju Miasta i Gminy Złoczew na lata 2016 - 2023 stanowi aktualizację przyjętego na lata z 2008 -2015 Planu Rozwoju Lokalnego.

W przypadku każdej aktualizacji dokumentu planistycznego, punktem wyjścia jest udzielenie odpowiedzi na pytania:

1. czy i w jakim zakresie – dotychczasowe założenia strategiczne określone w pierwotnym dokumencie są nadal aktualne, czy są adekwatne do obecnej sytuacji gminy oraz odmiennego kontekstu otoczenia?
2. jakie są obecne aspiracje i potrzeby lokalnej społeczności, czy zawarta we wcześniejszym dokumencie wizja przyszłości gminy pozostaje aktualna, czy też należy dokonać jej konwersji. Niniejszy dokument jest generalną odpowiedzią na powyższe pytania.

1.3. Metodologia opracowania i struktura dokumentu

Istnieje kilka sposobów konstruowania strategii. Samorząd Gminy Złoczew wybrał metodę samodzielnego przygotowania dokumentu w procesie partycypacyjnym, angażującym przedstawicieli różnorodnych środowisk lokalnych jako pełnoprawnych inicjatorów, decydentów i realizatorów założonych działań.

Powołano zespół strategiczny, przeprowadzono badania ankietowe na reprezentatywnej grupie mieszkańców oraz sformułowano ostateczną treść dokumentu w trakcie aktywnych konsultacji społecznych.

Mimo iż inicjatywa opracowania Strategii wypłynęła ze strony władz samorządowych to jest to dokument skierowany do jej interesariuszy czyli: mieszkańców, całej społeczności gminnej oraz wszystkich podmiotów publicznych i prywatnych działających na jej obszarze.

Przyjęcie metody partycypacyjnej w procesie planowania, w którym zapewniono udział możliwie wielu mieszkańcom dało szansę na aktywizację i włączenie się ich w bezpośrednie kształtowanie zmian w swoim najbliższym otoczeniu, ponadto pozwoliło na:

- *zgromadzenie opinii w formie reprezentatywnej liczby ankiet od uczestników na temat kierunków działań i podstawowych celów;*
- *wymianę informacji pomiędzy uczestnikami procesu planowania strategicznego;*
- *rozumienie wzajemnych relacji i stosunków oraz umiejscowienia zgłaszanych propozycji w szerszym układzie;*
- *uznanie potrzeby wyboru i dostrzeganie potrzeb udziału w planowaniu lokalnej społeczności, jako warunku powodzenia procesu rozwoju;*
- *promocję strategii wśród lokalnych środowisk;*
- *zwiększenie szans na realizację strategii i jej wdrożenie;*
- *wzrost aktywności społecznej poprzez możliwość wypowiedzenia się.*

Zgodnie z tą formułą, proces budowania Strategii Miasta i Gminy Złoczew na lata 2016-2023 przebiegał wieloetapowo, począwszy od organizacji procesu, poprzez diagnozę i analizę sytuacji, określenie wizji i misji oraz wybór obszarów priorytetowych i celów strategicznych i szczegółowych, a skończywszy na budowie systemu jej wdrażania oraz monitorowania.

¹⁵ Regionalny Program Operacyjny Województwa Łódzkiego na lata 2014 – 2020. ; Program Pomoc Techniczna 2014-2020; Program Polska Cyfrowa 2014-2020; Program Infrastruktura i Środowisko 2014-2020; Program Wiedza Edukacja Rozwój 2014-2020; Program Inteligentny Rozwój.



Niniejsza Strategia składa się z:

I – ZAŁOŻENI STRATEGII ROZWOJU GMINY ZŁOCZEW czyli zdefiniowania, czym jest, czemu służy i jak powstaje dokument strategiczny

II – RAPORTU O STANIE GMINY ZŁOCZEW - czyli swoistego portretu obecnej sytuacji i analizy tendencji społeczno – gospodarczych zachodzących w Gminie od roku 2011. Podstawą jego opracowania były przede wszystkim:

- dane statystyczne, publikowane przez Główny Urząd Statystyczny,
- dane z ewidencji własnych prowadzonych przez Urząd Miejski w Złoczewie
- dokumenty o charakterze strategicznym wyznaczające kierunki rozwoju w poszczególnych obszarach, w tym: Strategia Rozwoju Złoczewskiego Obszaru Funkcjonalnego, plany zagospodarowania przestrzennego, studium uwarunkowań i kierunków rozwoju, uchwały budżetowe, wieloletnia prognoza finansowa.
- wyniki *sondażu społecznego* przeprowadzonego w formie anonimowej ankiety, w okresie od 29.06 do 20.07. 2015r. wśród mieszkańców Gminy

Wnioski z Raportu o stanie Gminy w zestawieniu w wynikami sondażu społecznego, stały się punktem wyjścia do analizy SWOT.

III – ANALIZY SWOT czyli uwypuklenia mocnych stron, których należyte wykorzystane będzie sprzyjać rozwojowi Gminy, pozytywnie wyróżniając ją w otoczeniu ale i wskazanie zagrożeń, które należy ograniczyć i słabych stron, które trzeba w miarę możliwości minimalizować.

Analiza SWOT, dała podstawę do określenia celów strategicznych i szczegółowych oraz przyjęcia kierunków interwencji, i sformułowania Misji i Wizji Gminy na lata 2016 – 2023.

IV – MISJI I WIZJI ROZWOJU GMINY formułowanych w zgodności z dokumentami strategicznymi kraju i regionu.

W dalszej kolejności zweryfikowano obszary priorytetowe dla Gminy Złoczew oraz określono kierunki interwencji w poszczególnych obszarach.

V – PRIORYTETÓW I KIERUNKÓW INTERWENCJI

Wykazano zgodność przyjętych celów strategicznych i szczegółowych dla Gminy Złoczew z dokumentami strategicznymi wyższego rzędu, wskazano możliwe źródła finansowania dla przyjętych kierunków interwencji.

VI – SYSTEM MONITORINGU STRATEGII

Określono sposób monitorowania i oceny stopnia osiągnięcia celu strategicznego i celów szczegółowych w oparciu o wskazane mierniki. Opracowano założenia dla proponowanego systemu wdrażania, monitorowania i ewaluacji strategii.



II. RAPORT O STANIE GMINY ZŁOCZEW

2.1. Uwarunkowania przestrzenne i zasoby naturalne.

Uwarunkowania przestrzenne i zasoby naturalne są głównym czynnikiem wpływającym na możliwości rozwoju lokalnego.

9

Gmina Złoczew leży w centralnej Polsce, w powiecie sieradzkim. Jest jedną z 25 gmin miejsko – wiejskich w województwie łódzkim i jedną z 3 o takim charakterze, w powiecie. Powierzchniowo jest najmniejszą z pośród 11 gmin wchodzących w skład powiatu sieradzkiego.

Gmina Złoczew sąsiaduje z 4 gminami powiatu sieradzkiego: Brąszewicami, Brzeźniem, Burzeninem, Klonową, gminą Ostrówek (powiat wieluński), gminą Lututów (powiat wierszowski). Administracyjnie Gmina dzieli się na 21 sołectw a jej centralnym punktem jest Miasto Złoczew, które prawa miejskie uzyskało w 1605r¹⁶. Powierzchnia Gminy wynosi 118,02 km²

Niezwykle istotne dla oceny szans rozwojowych Gminy jest jej usytuowanie komunikacyjne. Przez teren Gminy przebiega droga ekspresowa S8 z węzłem Złoczew, co niewątpliwie wpływa na jej atrakcyjność inwestycyjną i nadaje funkcje tranzytową. Gmina ma również dobre powiązanie komunikacyjne z większymi ośrodkami w kraju, za pośrednictwem dróg o charakterze wojewódzkim¹⁷: dawnej DK nr 45 w kierunku na Opole i DK nr 14 Pabianice - Walichnowy.



Rejon Złoczewa położony jest na terenie trzech krain przyrodniczo- leśnych. Okolice Złoczewa znajdują się w większości swej powierzchni w Krainie Małopolskiej, obejmując swym zasięgiem dzielnicę Sieradzko – Opoczyńską. Część terenów leży w Krainie Mazowiecko - Podlaskiej w Dzielnicy Równiny

¹⁶ Za pomoc powstańcom styczniowym Złoczew utracił prawa miejskie w 1870 r. i stał się miastem rządowym. Ponownie prawa miejskie odzyskał w 1919r.

¹⁷ Wyrok TK 65/5/A/2015 z dnia 26 maja 2015 na mocy którego zastąpione odcinki dróg krajowych, nowo wybudowanymi odcinkami dróg krajowych, zostaną zaliczone z mocy prawa do kategorii dróg wojewódzkich.



Warszawsko – Kutnowskiej, a niewielkie obszary leżą w Krainie Wielkopolsko - Pomorskiej w Dzielnicy Kotliny Żmigrodzko - Grabowskiej¹⁸.

Według podziału J. Konradzkiego na rejony fizycznogeograficzne, rejon Złoczewa położony jest w prowincji Niżu Środkowoeuropejskiego, podprowincji Niżu Środkowopolskiego, w makroregionie Niziny Południowowielkopolskiej. Obszar znajduje się w mezoregionie Wysoczyzny Złoczewskiej.¹⁹ Wysoczyznę tą stanowi równina morenowa położona w międzyrzeczu Proсны i górnej Warty. Występuje tutaj układ mozaikowy – terenów uprawnych i płątów lasu, co powoduje, że teren ten prezentuje się niezwykle malowniczo.

Przeważająca część Gminy to tereny o charakterze rolniczo – leśnym. Tereny rolnicze stanowią blisko 70% powierzchni Gminy a tereny leśne 26%.

Przez teren Gminy przepływają rzeki *Oleśnica*, która wypływa ze źródeł na Wysoczyźnie Złoczewskiej na północny zachód od Wielunia, przepływając przez teren sołectwa Emilianów, Dąbrowa Miętka, Czarna, Stolec, Biesiec oraz *Łużyca*, niewielka rzeka dorzecza Warty, prawy dopływ Proсны, która wypływa w okolicach wsi Grójec Mały i biegnie w kierunku zachodnim.

Na terenie Gminy Złoczew znajdują się 2 punkty pasywnego monitoringu jakości powietrza (na ul. Kościelnej i Kilińskiego). Według danych z Wojewódzkiego Inspektoratu Ochrony Środowiska w Łodzi na terenie Miasta Złoczewa występuje przekroczenie poziomu docelowego benzo(a)pirenu w pyłe PM10, co wynika z napływu zanieczyszczonych mas powietrza z obszarów zurbanizowanych. W związku z tym, WIOŚ rekomenduje przeprowadzenie działań naprawczych w obszarach przekroczeń. Tym samym kwalifikuje Złoczew do realizacji na jego terenie programu ochrony powietrza, ze względu na ochronę zdrowia²⁰.

Gmina Złoczew jest zasobna w surowce naturalne, a w szczególności w węgiel brunatny. Zasobność złoża „Złoczew” zlokalizowanego na terenie wsi Biesiec, Broszki, Łuszczyn, Dąbrowa Miętka, Stolec na terenie Gminy Złoczew oraz sąsiednich Gmin Burzenin i Ostrówek szacuje się na ponad 600 ml. ton, przy czym 70% tych zasobów mieści się w granicach Gminy Złoczew.

Złoże węgla brunatnego „Złoczew” należy zaliczyć do typu bardzo głębokich. Zajmuje ono około połowę powierzchni rowu tektonicznego (20km), rozciągając się od Janowa w Gminie Ostrówek po Kamionkę w Gminie Burzenin. Złoże, ma 10 kilometrów długości i 1,5 km szerokości szacunkowo zawiera 612 milionów ton węgla.

Nad głównym pokładem węgla, zalega gruba warstwa piasków z soczewkowatymi przeławiczeniami ilów i mułków. Generalnie okolice Złoczewskiego rowu tektonicznego zasobne są w piaski o miąższości około 20 m.²¹ Udokumentowane złoża piasku o powierzchni 5,1 ha i zasobach bilansowych 536,1 tys. Mg znajdują się m.in. we wsi Broszki²².

Z kolei w okolicy miejscowości Uników i Wandalin badania geologiczne wskazały obecność gazu ziemnego i ropy naftowej.

¹⁸ Cyt. Plan Rozwoju Złoczewskiego Obszaru Funkcjonalnego

¹⁹ Jerzy Kondracki: *Geografia regionalna Polski*. Warszawa: PWN, 2002

²⁰ Źródło: www.wios.lodz.p -Roczna ocena jakości powietrza w województwie łódzkim w 2014 r.; Pomiary pasywne SO₂, NO₂ woj. łódzkie 2014;

²¹ Źródło: <http://www.miningscience.pwr.edu.pl> - Józef Sawicki Hydrogeologiczne i Górnictwo Uwarunkowania Eksploatacji Złoża Węgla Brunatnego „Złoczew”.

²² Źródło: RK.6040.II.8.2014 Decyzja o środowiskowych uwarunkowaniach z 14.09. 2014r.



2.2. Zasoby kulturowe, walory przyrodnicze (i turystyka)

Zasoby kulturowe i przyrodnicze są wartościowym potencjałem - tworzącym tożsamość społeczności lokalnej i kształtującą turystyczną atrakcyjność danego obszaru.

Gmina posiada nieliczne, ale historycznie i przyrodniczo wartościowe atrakcje turystyczne.

Najcenniejsze i wyróżniające Złoczew obiekty to:

Zabytkowy **Pałac Ruszkowskich** zbudowany w latach 1614 – 1617, który wraz z otaczającym go parkiem i przyległymi budynkami tzw. „czworakami” – tworzy interesującą kompozycję architektoniczno – krajobrazową.

Na przełomie 2006 i 2007 roku Pałac został wyremontowany przy współudziale środków ze Zintegrowanego Programu Operacyjnego Rozwoju Regionalnego z przeznaczeniem na cele kulturalno – społeczne. Od 2012 jest siedzibą Urzędu Miejskiego w Złoczewie. Nie został on jednak pozbawiony swojej roli kulturalnej. Nadal odbywają się tutaj koncerty, wystawy, konferencje. W 2008r. zrewaloryzowano znajdujące się w pałacu polichromie, które niewątpliwie podnoszą atrakcyjność obiektu. W 2015r. jedną z sal przystosowano do celów konferencyjno – szkoleniowych.

Pałac wraz z otaczającym go parkiem tworzy zespół pałacowo – parkowy, który zajmujący istotne miejsce w krajobrazie miasta. Przez lata uległ zatraceniu układ historycznych osi widokowych i ciągów komunikacyjnych parku. Większość drzew rosnących na jego terenie to drzewa stare o złym stanie zdrowotnym. Sporo drzew uległo zniszczeniu z przyczyn naturalnych, co powoduje, że park stracił swój dawny atrakcyjny charakter. W 2015r. został opracowany projekt rewaloryzacji zespołu, który ma na celu przywrócenie pierwotnego układu nasadzeń roślinnych w parku, pogodzenie ochrony zasobów przyrody, wyeksponowanie walorów historycznych oraz poprawienie atrakcyjności turystyczno-rekreacyjnej parku, a także przywrócenie reprezentacyjnej pozycji zespołu w przestrzeni miasta.

W obrębie zespołu pałacowo – parkowego znajduje się też amfiteatr z zapleczem oraz siłownia zewnętrzna.

Wśród zabytków gminy wyróżniają się okazałe budowle sakralne o ciekawych walorach architektonicznych:

Zespół Bernardyński czyli Kościół pw. Św. Krzyża z XVIIw. wraz z kamienicą klasztorną. Obiekt pierwotnie był zajmowany przez ojców Bernardynów, a od 1949r. rezydują w nim Złoczewskie Mniszki Kamedułki. Zakon ma olbrzymią wartość turystyczną ponieważ jest jednym z dwóch takich istniejących w Polsce i jednym z 14 w Europie. Od 2012 roku sukcesywnie prowadzone są prace remontowe w tym obiekcie. Wykonano już m.in. remont dachu, posadzki, odwodnienie oraz remont drogi i bramy.

Kościół Parafialny w Złoczewie pod wezwaniem Św. Andrzeja Apostoła, który powstał w latach 1611-1614. W 2012 roku, wykorzystując dofinansowanie z Programu Rozwoju Obszarów Wiejskich wykonano remont dachu na obiekcie, a pod koniec 2015r. przeprowadzono modernizację systemu grzewczego przy środków z Wojewódzkiego Funduszu Ochrony Środowiska i Gospodarki Wodnej w Łodzi.

Obok kościoła stoi wybudowany w 2005 r. pomnik Jana Pawła II - dar mieszkańców miasteczka za pontyfikat Papieża Polaka.

Do interesujących obiektów na terenie Złoczewa należy zaliczyć również **cmentarz parafialny**. Najstarsze zachowane groby pochodzą z drugiej połowy XIX w. Znajduje się tu m.in. zbiorowa mogiła



żołnierzy polskich z września 1939 r. Od 2014 r. działa Społeczny Komitet renowacji nekropolii złoczewskich, którego celem jest dbałość o zapomniane mogiły.

Kościół parafialny p.w. św. Wawrzyńca w Stolcu z 1912 r. z późnobarokowym ołtarzem głównym z 1779 r.

Ponadto na cmentarzu parafialnym w Stolcu znajduje się kwatery wojskowa z czasów II wojny światowej. Spoczywa tu 18 żołnierzy polskich poległych pod Stolcem w dniu 3 września 1939 r. Innym godnym uwagi obiektem znajdującym się na soleckim cmentarzu jest murowana kaplica cmentarna z 1833r, której patronką jest św. Salomea.

Kościół parafialny p.w. św. Stanisława Biskupa w Unikowie, wzniesiony w latach 1870 - 75, Obok kościoła stoi murowana dzwonnica z trzema dzwonami, które pochodzą z XV i XVI w. Na cmentarzu parafialnym znajduje się mogiła nieznanego żołnierza polskiego, poległego w 1939 r.

Tabela 1: Obiekty wpisane do rejestru zabytków:

Obiekt:	Informacja o ochronie:
Zespół Pałacowo – Parkowy – Pałac	106/A Dec. Nr KL.IV-680/761/67 z dnia 28.12. 1967r
Zespół Pałacowo – Parkowy – Oficyna południowo – wschodnia	108/A Dec. Nr KL.IV-680/763/67 z dnia 28.12. 1967r
Zespół Pałacowo – Parkowy – Oficyna południowo – zachodnia	107/A Dec. Nr KL.IV-680/764/67 z dnia 28.12. 1967r
Zespół Pałacowo – Parkowy – Oficyna północna	109/A Dec. Nr KL.IV-680/762/67 z dnia 28.12. 1967r
Zespół Bernardyński, ob. Mniszek Kamedulek - Klasztor	877/103/A Dec. Nr KL.IV-680/758/67 z dnia 28.12. 1967r
Zespół Bernardyński, ob. Mniszek Kamedulek -Kaplica na cmentarzu	878/104/A Dec. Nr KL.IV-680/759/67 z dnia 19.07. 1967r
Zespół Bernardyński, ob. Mniszek Kamedulek - Kościół pw. Św. Krzyża	876/102/A Dec. Nr KL.IV-680/757/67 z dnia 28.12. 1967r
Zespół Bernardyński, ob. Mniszek Kamedulek – Brama i Ogrodzenie	879/105/A Dec. Nr KL.IV-680/760/67 z dnia 19.07. 1967r.
Zespół Kościoła Parafialnego – Kościół p.w. Św. Andrzeja	875/100/A Dec. Nr KL.IV-680/755/67 z dnia 28.12.1967r.
Zespół Kościoła Parafialnego p.w. Św. Stanisława Biskupa	287/A Dec. Nr KL.IX-5340/13/77 z dnia 22.08. 1977r

Źródło: GUS BDL

W ewidencji konserwatorskiej w dziale architektura i budownictwo znajduje się 8 obiektów i 142 stanowiska archeologiczne z terenu Gminy Złoczew.

Od 2011 roku na terenie Gminy prowadzona jest gminna ewidencja zabytków, w której uwzględnione jest 67 obiektów.



Tabela 2: Obiekty wpisane do gminnej ewidencji zabytków

ID	MIEJSCOWOŚĆ	OBIEKT	ADRES
1	Złoczew	UKŁAD URBANISTYCZNY	ul. Kościelna 16a
2	Złoczew	ZESPÓŁ KOŚCIOŁA PARAFIALNEGO - KOŚCIÓŁ P. W. ŚW. ANDRZEJA	ul. Kościelna 16a
3	Złoczew	ZESPÓŁ KOŚCIOŁA PARAFIALNEGO P. W. ŚW. ANDRZEJA - OTOCZENIE	ul. Kościelna 16a
4	Złoczew	ZESPÓŁ KOŚCIOŁA PARAFIALNEGO P. W. ŚW. ANDRZEJA - PLEBANIA	ul. Sieradzka 1/5
5	Złoczew	ZESPÓŁ KLASZTORNY BERNARDYNÓW, OB. MNISZEK KAMEDUŁEK	ul. Sieradzka 1/6
6	Złoczew	ZESPÓŁ KLASZTORNY BERNARDYNÓW, OB. MNISZEK KAMEDUŁEK -	ul. Sieradzka 1/7
7	Złoczew	ZESPÓŁ BERNARDYŃSKI, OB.. MNISZEK KAMEDUŁEK - KAPLICA NA	ul. Sieradzka 1/8
8	Złoczew	ZESPÓŁ BERNARDYŃSKI, OB.. MNISZEK KAMEDUŁEK - BRAMA I	ul. Sieradzka 1/9
9	Złoczew	ZESPÓŁ PAŁACOWO-PARKOWY - PAŁAC	ul. Szkolna 6
10	Złoczew	ZESPZESPÓŁ PAŁACOWO-PARKOWY - OFICyna POŁUDNIOWO-WSCHODNIA	ul. Szkolna 6a
11	Złoczew	ZESPÓŁ PAŁACOWO-PARKOWY - PARK	ul. Szkolna 6b
12	Złoczew	ZESPÓŁ PAŁACOWO-PARKOWY - POZOSTAŁOŚĆ GALERII	ul. Szkolna 8
13	Złoczew	ZESPÓŁ PAŁACOWO-PARKOWY - POZOSTAŁOŚĆ BRAMY WJAZDOWEJ	ul. Szkolna - Parkowa
14	Złoczew	DOM	ul. Szkolna 6
15	Złoczew	D. BUDYNEK WETERYNARII, OB. DOM	ul. Szkolna 6
16	Złoczew	DOM	ul. Szkolna 6
17	Złoczew	DOM	ul. Błaszowska 2
18	Złoczew	DOM	ul. Cmentarna 1
19	Złoczew	DOM	ul. Kościelna 8
20	Złoczew	DOM	ul. Kościelna 10
21	Złoczew	DOM	ul. Kościelna 12
22	Złoczew	DOM	ul. Kościelna 14
23	Złoczew	DOM	ul. Kościelna 21
24	Złoczew	DOM	ul. Kościelna 23
25	Złoczew	DOM	ul. Kościelna 27-25
26	Złoczew	DOM	ul. Kościelna 29
27	Złoczew	DOM	ul. Kościelna 31
28	Złoczew	DOM	ul. Kościelna 33
29	Złoczew	DOM	ul. Kilińskiego 15
30	Złoczew	DOM	ul. Sieradzka 14
31	Złoczew	DOM	ul. Sieradzka 16
32	Złoczew	DOM	ul. Sieradzka 76



33	Złoczew	D. MLECZARNIA, OB.. DOM	ul. Sieradzka
34	Złoczew	DOM	ul. Szeroka 9
35	Złoczew	DOM	ul. Szeroka 11
36	Złoczew	DOM	ul. Szeroka 12
37	Złoczew	DOM	ul. Szeroka 13
38	Złoczew	DOM	ul. Szeroka 16
39	Złoczew	DOM	ul. Szeroka 22
40	Złoczew	STRAŻNICA OSP	ul. Szeroka 17
41	Złoczew	DOM	ul. Szkolna 2
42	Złoczew	DOM	ul. Szkolna 6
43	Złoczew	DOM	ul. Starowiełuńska 14/16
44	Złoczew	CMENTARZ PARAFIALNY	ul. Cmentarna
45	Złoczew	CMENTARZ ŻYDOWSKI	ul. Cegielniana
46	Broszki	SZKOŁA PODSTAWOWA	
47	Broszki	DOM	Broszki 5
48	Bujnow	DOM	Bujnow 45
49	Cegielniana	DOM	Cegielniana 32
50	Cegielniana	DOM	Cegielniana 28
51	Kamasze	DOM	Kamasze 8
52	Kolonia Doliny	DOM	Kolonia Doliny 8
53	Kolonia Doliny	DOM	Kolonia Doliny 9
54	Łuszczyn	DOM	Łuszczyn 20
55	Stanisławów	DOM	Stanisławów 15
56	Stara Huta	DOM	Stara Huta 8
57	Stolec	ZESPÓŁ KOŚCIOŁA PARAFIALNEGO P. W. ŚW. WAWRZYŃCA - KOŚCIÓŁ	
58	Stolec	ZESPÓŁ KOŚCIOŁA PARAFIALNEGO P. W. ŚW. WAWRZYŃCA - OTOCZENIE	
59	Stolec	ZESPÓŁ CMENTARZA PARAFIALNEGO - CMENTARZ	
60	Stolec	ZESPÓŁ CMENTARZA PARAFIALNEGO - KAPLICA CMENTARNA	
61	Stolec	ZAGRODA MŁYNARSKA - DOM	
62	Stolec	ZAGRODA MŁYNARSKA - MŁYN	
63	Uników	ZESPÓŁ KOŚCIOŁA PARAFIALNEGO P. W. ŚW. STANISŁAWA - KOŚCIÓŁ	
64	Uników	ZESPÓŁ KOŚCIOŁA PARAFIALNEGO P. W. ŚW. STANISŁAWA - OTOCZENIE	
65	Uników	DZWONNICA	
66	Uników	CMENTARZ PARAFIALNY	
67	Uników	SZKOŁA	

Źródło: GUS BDL



Mimo skutecznego ubiegania się o wsparcie finansowe i bieżącego przeprowadzenie niezbędnych prac remontowych obiekty te, będą permanentnie wymagać środków finansowych na utrzymanie ich w dawnej świetności.

Z jednej strony przewaga terenów rolniczych ogranicza możliwość rozwoju turystyki na obszarze Gminy. Z drugiej zaś atutem Gminy są lasy i naturalne środowisko, swoisty mikroklimat leśny, obfitość grzybów i jagód. Brak uciążliwych zakładów produkcyjnych co gwarantuje dobre warunki wypoczynkowe i rekreacyjne na terenie gminy.

Gmina Złoczew na tle pozostałych Gmin powiatu sieradzkiego nie jest zasobna w obszary chronione. Na jej terenie nie ma też obszarów objętych programem „Natura 2000”.

Aktualnie udział obszarów chronionych na terenie Gminy nie przekracza 0,012% jej powierzchni. Może się to zmienić, ponieważ trwają prace nad utworzeniem Złoczewskiego Obszaru Chronionego Krajobrazu²³, który ma objąć powierzchnię 12,2 tys. hektarów.

Na chwilę obecną do obszarów chronionych Gminy Złoczew zaliczane są:

- Zespół przyrodniczo – krajobrazowy „Parki Złoczewskie” o pow. 4,44 ha;
- Rezerwat przyrody „Paza” o pow. 27,04 ha utworzony na terenie Leśnictwa Potok, Nadleśnictwa Złoczew; Miasta i Gminy Złoczew 11 grudnia 1995 r., w celu ochrony zachowanych starodrzewi bukowych (ok. 90-160-letnich) oraz żyznej buczyny z roślinami chronionymi wśród, których występują: wawrzynek wilczełyko, bluszcz pospolity, marzanka wonna, kruszyna pospolita, kalina koralowa, a także bardzo rzadkie łuskiewnik różowy oraz korkowa odmiana wiązu polnego.
- Rezerwat przyrody „Nowa Wieś” utworzony 7 maja 1984 r. na powierzchni: 117,62 ha, a zlokalizowany w Leśnictwie Potok, Nadleśnictwie Złoczew, na terenie Miasta i Gminy Złoczew, utworzony w celu zachowania wielogatunkowych drzewostanów świerków, buków, jodeł i dębów oraz licznych roślin chronionych, a przede wszystkim kwitnącego i owocującego bluszczu pospolitego.

W środku kompleksu leśnego, położonego w miejscowości Złoczew w niedalekim sąsiedztwie dwóch rezerwatów przyrody: „Nowa Wieś” i „Paza”, oraz ścieżki przyrodniczo – leśnej „Buczyna Złoczevska” znajduje się punkt edukacyjny, zlokalizowany w oddziale 156 obrębu leśnego Złoczew. Miejsce to, ze względu na swoje walory przeznaczone jest do celów rekreacyjno – edukacyjnych.



Na terenie Gminy Złoczew znajduje się również 12 pomników przyrody.

²³ Źródło: <http://bppwl.lodzkie.pl> Plan Zagospodarowania Przestrzennego Województwa Łódzkiego

Tabela 3: Pomniki przyrody na terenie Gminy Złoczew

Lp.	Nazwa tworu przyrody	Miejscowość	Podstawa i data utworzenia	Zniesienie formy ochrony przyrody/ usunięcie.
1.	Jesion wyniosły - obwód 320 cm	Park Miejski w Złoczewie Nr działki 274/2	Rozporządzenie Wojewody Sieradzkiego z dnia 3 lutego 1998 r. w sprawie uznania za pomnik przyrody	Uchwała nr XXXVIII/245/2009 Rady Miejskiej w Złoczewie dnia 27 XI 2009 r. w sprawie zniesienia formy ochrony z drzewa uznanego za pomnik przyrody, znajdującego się w Parku Przypałacowy m w Mieście Złoczew – jesion wyniosły o obwodzie pnia 121 cm.
2.	Wiąz szypułkowy - obwód 460 cm	Park Miejski w Złoczewie Nr działki 274/2	Rozporządzenie Wojewody Sieradzkiego z dnia 3 lutego 1998 r. w sprawie uznania za pomnik przyrody	
3.	Wiąz szypułkowy - obwód 300 cm	Park Miejski w Złoczewie Nr działki 274/2	Rozporządzenie Wojewody Sieradzkiego z dnia 3 lutego 1998 r. w sprawie uznania za pomnik przyrody	
4.	Wiąz szypułkowy - obwód 420 cm	Park Miejski w Złoczewie Nr działki 274/2	Rozporządzenie Wojewody Sieradzkiego z dnia 3 lutego 1998 r. w sprawie uznania za pomnik przyrody	
5.	Wiąz szypułkowy - obwód 260 cm	Park Miejski w Złoczewie Nr działki 274/2	Rozporządzenie Wojewody Sieradzkiego z dnia 3 lutego 1998 r. w sprawie uznania za pomnik przyrody	
6.	Wiąz szypułkowy - obwód 360 cm	Park Miejski w Złoczewie Nr działki 274/2	Rozporządzenie Wojewody Sieradzkiego z dnia 3 lutego 1998 r. w sprawie uznania za pomnik przyrody	
7.	Wiąz szypułkowy - obwód 330 cm	Park Miejski w Złoczewie Nr działki 274/2	Rozporządzenie Wojewody Sieradzkiego z dnia 3 lutego 1998 r. w sprawie uznania za pomnik przyrody	
8.	Wiąz szypułkowy - obwód 490 cm	Park Miejski w Złoczewie Nr działki 274/2	Rozporządzenie Wojewody Sieradzkiego z dnia 3 lutego 1998 r. w sprawie uznania za pomnik przyrody	

9.	Wiąz szypułkowy - obwód 400 cm	Park Miejski w Złoczewie Nr działki 273	Rozporządzenie Wojewody Sieradzkiego z dnia 3 lutego 1998 r. w sprawie uznania za pomnik przyrody	
10.	Grupa drzew – wielogatunkowych /60 buków + 1 dąb szypułkowy/ - obwody 120 -320 cm oraz 210 cm	Potok – teren leśny oddz. 156 no	Rozporządzenie Wojewody Sieradzkiego z dnia 3 lutego 1998 r. w sprawie uznania za pomnik przyrody	
11.	Dąb szypułkowy - obwód 450 cm	Potok – teren leśny oddz. 175 B	Rozporządzenie Wojewody Sieradzkiego z dnia 3 lutego 1998 r. w sprawie uznania za pomnik przyrody	Uchwała nr XIV/62/15 Rady Miejskiej w Złoczewie z dnia 28 IX 2015 r. w sprawie zniesienia formy ochrony z drzewa uznanego za pomnik przyrody - dąb szypułkowy o obwodzie 495 cm, rosnący w oddziale 175-a w Leśnictwie Potok na działce nr 1144/1 obręb 16 Grójec Wielki, gm. Złoczew
12.	Dąb szypułkowy - obwód 570 cm	Złoczew – cegielnia nr dział. 74	Rozporządzenie Wojewody Sieradzkiego z dnia 3 lutego 1998 r. w sprawie uznania za pomnik przyrody	
13.	Stanowisko bluszczu - obwód 4,00	Leśnictwo Potok, oddz. 175 k	Rozporządzenie Wojewody Sieradzkiego z dnia 3 lutego 1998 r. w sprawie uznania za pomnik przyrody	

Źródło: Studium uwarunkowań i kierunków zagospodarowania przestrzennego Gminy Złoczew z 2001r.

Teren Powiatu Sieradzkiego obfituje w szlaki turystyczne, jest ich około 11, niestety omijają one Gminę Złoczew. Przez teren Gminy przebiegają jedynie:

Szlak Rowerowy „Sieradzka eSka”, który jest głównym szlakiem rowerowym powiatu sieradzkiego i biegnie z Klonowej, przez Złoczew, obok Zbiornika „Próba”, Dąbrowę Wielką, Sieradz, Chartupię Małą, Smardzew, Chartupię Wielką, Kliczków Mały, Jasionną, Wojków, Błaszki, Tubądzin do Warty. Jego długość wynosi 109 kilometrów.

Łódzki Szlak Konny - który jest najdłuższą w Europie trasą dedykowaną turystyce konnej. Jego aktualna długość to ponad 2000 km. Szlak powstał w ramach projektu „Turystyka w siodle - infrastruktura innowacyjnego i unikatowego produktu turystycznego”, którego beneficjentem jest Województwo Łódzkie. Odcinek 33 szlaku – Lary – Młodawin Górny prowadzi między innymi przez Złoczew.



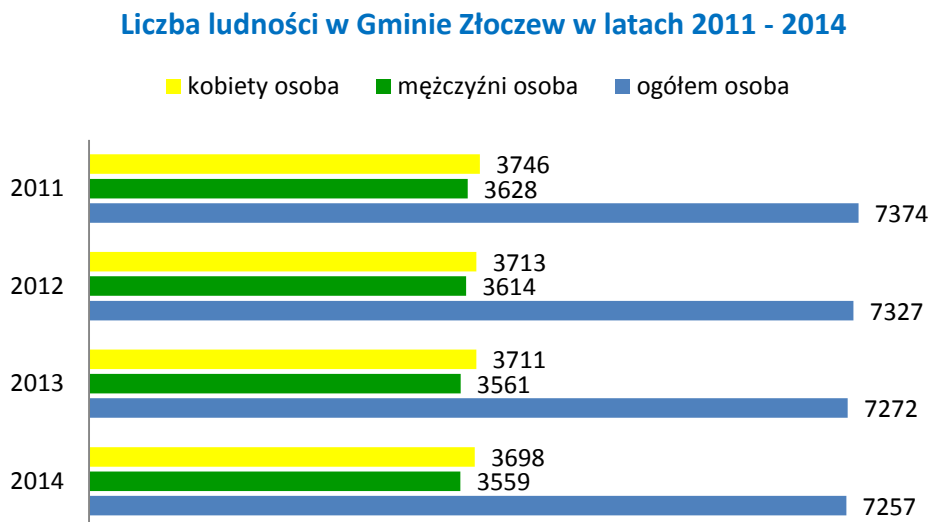
2.3. Demografia

Kondycja demograficzna gminy wpływa na jej rozwój gospodarczy i funkcjonowanie społeczności.

Gminę Złoczew wg. danych na dzień 30.VI 2015r. zamieszkują 7462 osoby²⁰ stanowi 6% ludności całego powiatu i plasuje ją w pozycji najmniejszej gminy miejsko – wiejskiej w podregionie sieradzkim.

W latach 2011 – 2015 obserwujemy spadek liczby ludności o ponad 100 osób.

Wykres 1: Liczba ludności w Gminie Złoczew w latach 2011 - 2014



Źródło: GUS BDL

Jedną z przyczyn zjawiska zmiany liczby ludności jest ruch naturalny czyli stosunek urodzeń do zgonów, który można zamknąć w wskaźniku przyrostu naturalnego.

W ciągu analizowanych 4 lat dominującym jest ujemny wskaźnik przyrostu naturalnego, ale rok 2014 wykazuje wartość dodatnią. Nie wiadomo, czy tendencja ta utrzyma się w kolejnych latach. Dla porównania wartość wskaźnika dla powiatu sieradzkiego wyniosła -1,2.

Tabela 4: Przyrost naturalny

	2011	2012	2013	2014
Przyrost naturalny	-22	-22	-14	3

źródło: GUS BDL

Prowadzone przez demografów badania i analizy wskazują, że trwający od kilkunastu lat spadek dzietności jeszcze nie jest procesem zakończonym i dotyczy w coraz większym stopniu kolejnych roczników. Zgodnie z opiniami ekspertów, w najbliższych latach należy liczyć się z dalszym spadkiem współczynnika dzietności (...) przy czym w latach 2011-2020 można oczekiwać niewielkiego wzrostu dzietności do wartości około 1,2 dziecka na kobietę²⁴.

²⁴Raport GUS - www.stat.gov.pl/Prognoza_ludnosci_do_2030_roku



Tabela 5: Dzietność i trwanie życia do 2030 r.

Wyszczególnienie	2002	2010	2020	2030	
Dzietność	1,25	1,10	1,20	1,20	
Trwanie życia	ogółem	74,5	76,9	78,7	80,0
	mężczyźni	70,4	73,3	75,8	77,6
	kobiety	78,8	80,6	81,8	83,3

Źródło: Raport GUS - www.stat.gov.pl/Prognoza_ludności_do_2030_roku

W badanych 4 latach obserwujemy także duże wahania wskaźnika migracji, które powodowane są głównie przez migracje wewnętrzne. Z najwyższym wskaźnikiem mieliśmy do czynienia w 2013 roku, na ten moment wydaje się, że sytuacja ustabilizowała się. Podstawowy kierunek migracji to większe ośrodki miejskie. W kontekście danych dotyczących powiatu sieradzkiego Gmina Złoczew nie stanowi przedmiotu zainteresowań w ruchu migracyjnym.

Tabela 6: Saldo migracji

Saldo migracji:	2011	2012	2013	2014
wewnętrznych	18	-16	-40	-3
zAGRANICZNYCH	0	0	-5	-1
ogółem	18	-16	-45	-4

źródło: GUS BDL

Według prognoz Głównego Urzędu Statystycznego, w okresie realizacji Strategii, do 2020 roku, liczba ludności powiatu może się zmniejszyć o 3 tysiące, a do 2050 o blisko 26 tys²⁵. Należy więc założyć, że analogicznie zmniejszy się także liczba ludności Gminy Złoczew.

Analiza wskaźnika obciążenia demograficznego pozwala stwierdzić, że Gmina Złoczew charakteryzuje się wyraźnymi zmianami w zakresie wskaźników: ludności w wieku nieprodukcyjnym na 100 osób w wieku produkcyjnym i ludności w wieku poprodukcyjnym na 100 osób w wieku produkcyjnym.

W praktyce wskaźniki te informują nas m.in. o kwestiach związanych z pokryciem składkami emerytalnymi osób w wieku produkcyjnym świadczeń, emerytalnych osób w wieku poprodukcyjnym, odzwierciedlają przyszłe zapotrzebowanie i zmiany w obszarze edukacji, służby zdrowia i pomocy społecznej.

Tabela 7: Ludność Gminy Złoczew wg. grup wieku.

	2011	2012	2013	2014
ludność w wieku nieprodukcyjnym na 100 osób w wieku produkcyjnym	62,6	61,4	60,2	60,1
ludność w wieku poprodukcyjnym na 100 osób w wieku przedprodukcyjnym	82,1	85,4	91,0	92,9
ludność w wieku poprodukcyjnym na 100 osób w wieku produkcyjnym	28,2	28,3	28,7	28,9

źródło: GUS BDL

²⁵ Prognozowana liczba ludności wg GUS w 2020r. – 116 644. ; w 2050r. – 93 753 osoby.



Tabela 8: Udział ludności Gminy Złoczew wg. ekonomicznych grup wieku w % ludności ogółem

	2011	2012	2013	2014
w wieku przedprodukcyjnym	21,1	20,5	19,7	19,5
w wieku produkcyjnym	61,5	62,0	62,4	62,5
w wieku poprodukcyjnym	17,4	17,5	17,9	18,1

źródło: GUS BDL

Struktura ludności sygnalizuje występowanie negatywnych tendencji związanych z procesem starzenia się społeczeństwa. Niepokojący jest nie tyle systematyczny wzrost ilościowy starszej populacji, co spadek udziału najmłodszych grup wiekowych w strukturze demograficznej, co przełoży się w efekcie na deficyt „rąk do pracy”, a to może mieć poważne skutki dla rozwoju gospodarczego.

Gmina Złoczew charakteryzuje się niższym poziomem gęstości zaludnienia od średniej notowanej dla powiatu sieradzkiego. Wskaźnik ten wynosi dla Gminy 62 osoby /km² a dla powiatu 81 osób/km².

2.4. Infrastruktura techniczna

Infrastruktura techniczna jest istotnym elementem wpływającym na rozwój społeczno-gospodarczy danego regionu. Jej dostępność oraz użyteczność, wpływa na standard życia mieszkańców, a także na atrakcyjność mieszkaniową i inwestycyjną miasta i gminy.

2.4.1. Infrastruktura drogowa

Gminę Złoczew charakteryzuje bardzo dogodne położenie komunikacyjne względem reszty kraju. Układ komunikacyjny funkcjonuje w oparciu o drogi krajowe, wojewódzkie, powiatowe i gminne. Obecnie największe znaczenie dla Gminy ma droga ekspresowa S8 z węzłem „Złoczew”, która pozwala na sprawne przemieszczanie się w kierunku Łodzi i Wrocławia. Równie duże znaczenie mają dotychczasowe drogi krajowe nr 45 i 14, które na podstawie ustawy²⁶ stały się drogami wojewódzkimi.

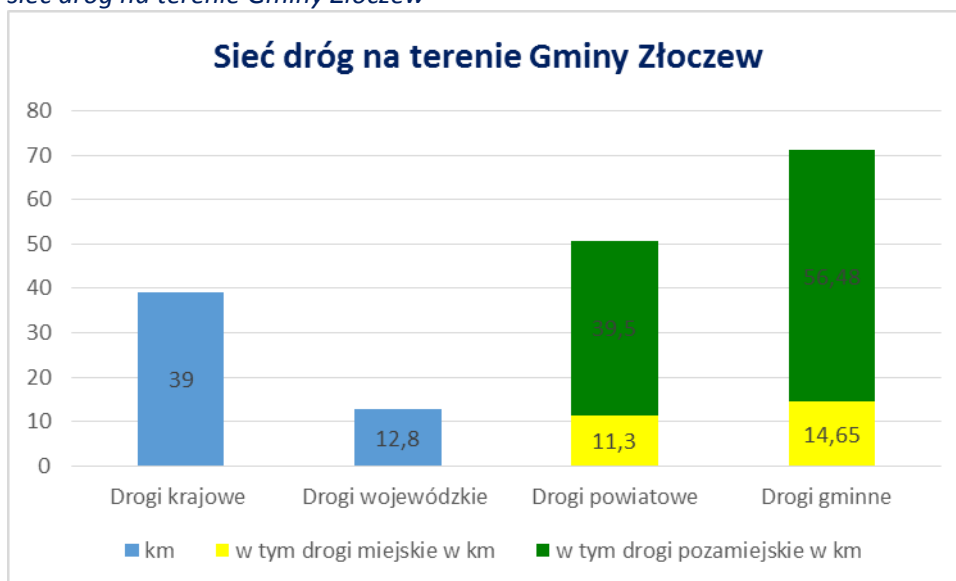
Sieć dróg na terenie Gminy Złoczew kształtuje się następująco:

- Drogi krajowe - 39 km
- Drogi wojewódzkie – 12,8 km
- Drogi powiatowe - 50,08 km, w tym: miejskie 11,3 km
pozamiejskie 39,5 km
- Drogi gminne – 71,13 km, w tym: ulice miejskie 14,65 km
drogi gminne 56,48

²⁶Ustawa z dnia 21 marca 1985 r. o drogach publicznych (tj. Dz. U. z 2015 r. poz. 460)



Wykres 2: sieć dróg na terenie Gminy Złoczew



Źródło: Urząd Miejski w Złoczewie

W przeprowadzonej ankiecie, pytani najbardziej surowo ocenili stan infrastruktury około drogowej. Blisko 65% oceniło ją źle i bardzo źle. Na tak stan rzecz ma wpływ zły stan chodników lub ich brak. W większości chodniki w mieście Złoczew są częścią infrastruktury będącej w zarządzie województwa – 6 km i powiatu 5,6 km. Również lokalizacje, w których ze względu na bezpieczeństwo mieszkańców konieczna jest budowa chodników, wymagają współpracy w celu ich realizacji pomiędzy Gminą Złoczew a właściwymi zarządcami dróg. Chodniki znajdujące się w zarządzie Gminy Złoczew stanowią 1/3 wszystkich na terenie gminy (5,2 km) i zlokalizowane są w większości na osiedlach.

2.4.2. Infrastruktura wodno – kanalizacyjna

Gmina Złoczew jest niemal w 100% zwodociągowana. Aktualnie naszym terenie znajdują się 4 ujęcia wody: w Złoczewie, Broszkach, Unikowie i Grójcu Wielkim. Planuje się rozbudowę i przebudowę gminnego systemu wodociągowego, w tym połączenie sieci wodociągowej z ujęcia Uników z siecią wodociągową zasilaną dotychczas z ujęcia Grójec Wielki, co w praktyce oznacza likwidację Stacji Uzdatniania Wody w Grójcu Wielkim i przebudowę sieci wodociągowej na odcinku 3,5 km.

Długość sieci wodociągowej dla miasta i gminy Złoczew wynosi aktualnie 118 km (w tym: Złoczew - 42,15 km, Uników - 31,1 km, Broszki - 36,45 km, Grójec Wielki - 8,3 km). Część miejscowości Gminy Złoczew zaopatrywana jest w wodę z wodociągów Gmin ościennych miejscowość Potok i Stanisławów z Gminy Brzeźnio, miejscowość Łagiewniki z Gminy Brąszewice. Natomiast z układu wodociągowego SUW w Unikowie zaopatrywane są miejscowości Kluski i Knapy w Gminie Lututów, oraz miejscowości Owieczki i Uników Kapitulny w Gminie Klonowa.

W 2015r. z przyłączenia do sieci wodociągowej korzystało 2263 budynki w tym 1567 budynków mieszkalnych i zbiorowego zamieszkania, z czego 914 na wsi²⁷. Z danych statystycznych wynika, że 93,3% ogółu ludności Gminy Złoczew korzysta z sieci wodociągowej, to więcej niż w powiecie gdzie procent ten wynosi 92,9²⁸.

²⁷Źródło: dane MKS Złoczew oraz ze sprawozdania SG 01 z rok 2015.

²⁸Źródło: Dane GUS BDL za rok 2014. oraz Statystyczne Vademecum Samorządowca 2015



System zaopatrzenia mieszkańców Gminy Złoczew w wodę, do celów komunalnych opiera się na 4 stacjach uzdatniania wody, które w całości zaspokajają potrzeby Gminy. Najnowocześniejsza technologicznie jest stacja uzdatniania wody w Złoczewie, przebudowana w 2012r. z udziałem środków z Europejskiego Funduszu Rozwoju Regionalnego w ramach Programu Rozwoju Obszarów Wiejskich na lata 2007 - 2013 oraz Wojewódzkiego Funduszu Ochrony Środowiska i Gospodarki Wodnej w łodzi w ramach zadania "Przebudowa Stacji Uzdatniania Wody w Złoczewie wraz z modernizacją odcinka kanalizacji sanitarnej". Natomiast pozostałe stacje są na bieżąco modernizowane ale w najgorszym stanie technicznym jest SUW w Grójcu Wielkim. Trzeba liczyć się również z faktem, że uruchomienie kopani odkrywkowej węgla brunatnego będzie skutkowało likwidacją Stacji Uzdatniania w Broszkach. Administratorem sieci jest Miejska Spółka Komunalna, a właścicielem Gmina Złoczew.

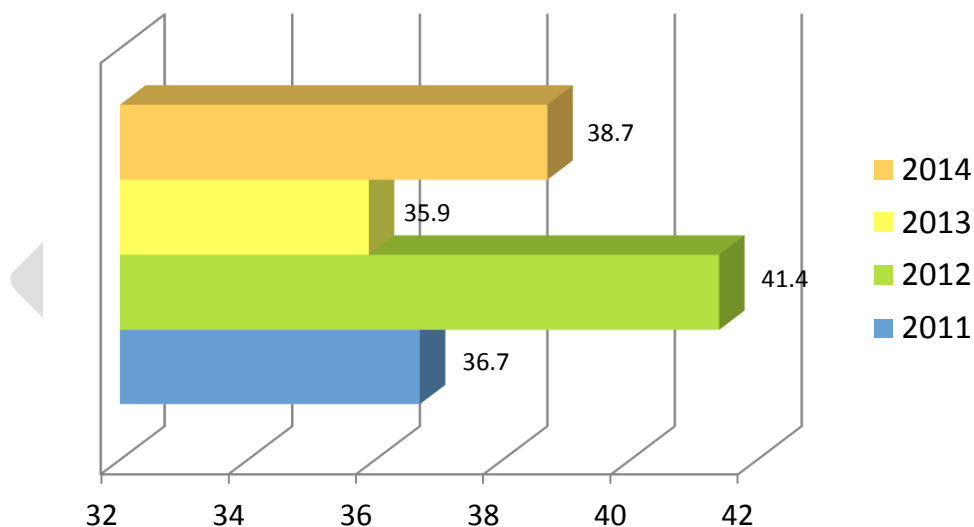
Zużycie wody w latach 2011 - 2014 podlega nieznacznym fluktuacjom zarówno na obszarze miejskim jak i wiejskim, ale zasoby dyspozycyjne warstw wodonośnych, jak i wydajność ujęć są wystarczające by zapewnić mieszkańcom ciągłość dostaw wody.

Tabela 9: Zużycie wody w Gminie Złoczew w latach 2011 – 2014.

	Ogółem [dam3]	Eksploatacja sieci wodociągowej [dam3]	Eksploatacja sieci wodociągowej - gospodarstwa domowe [dam3]
2011	270,3	270,3	243,3
2012	304,8	304,8	261,3
2013	262,2	262,2	222,8
2014	282,0	282,0	246,3

Źródło: GUS BDL

Wykres 3: Zużycie wody na 1 mieszkańca



Źródło: GUS BDL

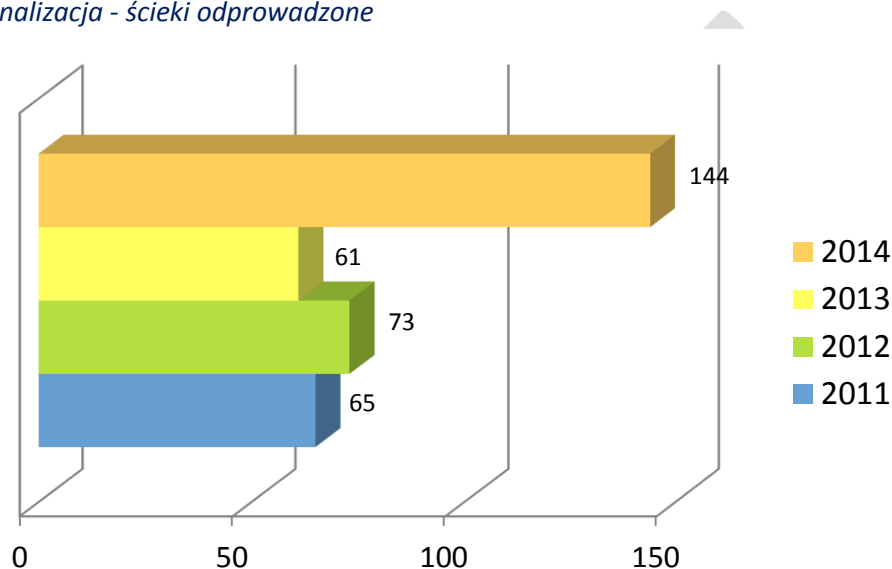
Z instalacji kanalizacyjnej korzystają jedynie mieszkańcy miasta - 25,8 % ogółu ludności (tj. 1875 osób), co oznacza, że do sieci kanalizacyjnej jest przyłączone 336 budynków. Część istniejącej kanalizacji jest stara. Planuje się budowę nowej sieci kanalizacyjnej i wykorzystanie już istniejącej jako kanalizacji deszczowej, uprzednio jednak będzie wykonana koncepcja skanalizowania Gminy Złoczew. Podniesienie poziomu skanalizowania terenu miasta i gminy Złoczew, od lat jest priorytetem w działaniach gminy i będzie miało wpływ na poprawę stanu środowiska naturalnego.



Funkcjonowanie sieci kanalizacji sanitarnej w Złoczewie opiera się głównie na dwóch kolektorach: kolektor A o długości blisko 2,5 km zbiera ścieki z sieci kanalizacyjnej w ul. Lututowskiej, Spokojnej Błaszowskiej, Burzenińskiej, Sieradzkiej, Kilińskiego i Starowiejskiej oraz osiedla „Słonecznego” oraz kolektor B o długości -1,1 km zbierający ścieki z kanalizacji ogólnospławnej z centrum miasta, z osiedla „Zacisze” i osiedla „Za klasztorem”, ul. XX- Lecia, ul. Nowej, ul. Ogrodowej i Wieluńskiej. Długość czynnej sieci kanalizacyjnej i deszczowej w 2014r. wynosiła 13 km, w tym sanitarnej 8,45km. Do sieci sanitarnej podłączonych jest około 500 mieszkańców.

Ilość odprowadzonych ścieków w 2014r. w stosunku do roku 2011 wzrosła o ponad 100%.

Wykres 4: Kanalizacja - ścieki odprowadzone



Źródło: GUS BDL

Gmina posiada jedną oczyszczalnię ścieków w miejscowości Złoczew zmodernizowaną w 2004r. o wydajności 600m³. Obiekt obsługuje mieszkańców podłączonych do kanalizacji sanitarnej Złoczewa oraz przyjmuje ścieki dowożone taborem asenizacyjnym z okolicznych miejscowości. W celu uzupełnienia systemu oczyszczania ścieków w Gminie przewiduje się budowę przydomowych oczyszczalni ścieków na terenach wiejskich o rozproszonej zabudowie.

Porównując długość sieci wodociągowej z długością sieci kanalizacji sanitarnej, należy stwierdzić, iż istnieje tu znaczna dysproporcja – 0,4 dla miasta i 0,1 dla całej Gminy. Świadczy to o pilnych potrzebach budowy i rozbudowy systemów kanalizacyjnych w gminie bowiem niedostateczny rozwój infrastruktury kanalizacyjnej i utrudniony dostęp do oczyszczalni ścieków ma negatywny wpływ na rozwój Gminy. Konieczne jest zatem sukcesywne rozbudowywanie sieci kanalizacyjnej i dostosowywanie jej do potrzeb mieszkańców oraz utrzymywanie w dobrym stanie technicznym istniejącej sieci i urządzeń.



2.4.3. Gospodarka odpadami komunalnymi

Uchwalona przez Sejm *Ustawa z dnia 25 stycznia 2013 r. o zmianie ustawy o utrzymaniu czystości i porządku w gminach*²⁹, wprowadziła zasadnicze zmiany w istniejącym systemie gospodarowania odpadami komunalnymi, mając doprowadzić do dostosowania przepisów prawa polskiego do norm prawa unijnego oraz ułatwić realizację wytycznych, nałożonych na Polskę przez Komisję Europejską w tym zakresie.³⁰

System gospodarowania odpadami komunalnymi w oparciu o tą ustawę obowiązuje w Gminie Złoczew od 1 lipca 2013r. W jego ramach prowadzenie selektywnej zbiórki odpadów zadeklarowało 99% mieszkańców. Właściciele nieruchomości zamieszkałych zostali wyposażeni w komplet 3 na terenach wiejskich i 4 w mieście, pojemników do segregacji odpadów z podziałem na: surowce suche, szkło, bioodpady i odpady zmieszane. Regularnie prowadzone są zbiórki odpadów wielkogabarytowych, zużytego sprzętu elektrycznego i elektronicznego, zużytych opon oraz zużytych baterii i akumulatorów. Apteki zostały wyposażone w pojemniki na przeterminowane leki, a w szkołach i w Urzędzie Miejskim znajdują się pojemniki na zużyte baterie.

W zakresie gospodarki odpadami Gmina prowadzi politykę zgodną z *Krajowym Planem Gospodarki Odpadami 2014*³¹ oraz *Planem Gospodarki Odpadami dla Województwa Łódzkiego 2012*³², w którym określono min. zadania inwestycyjne polegające na:

- usuwaniu odpadów z miejsc na ten cel nieprzeznaczonych tzw. „dzikich wysypisk” odpadów w latach 2012 - 2017,
- zapewnieniu budowy, utrzymania i eksploatacji własnych lub wspólnych z innymi gminami regionalnych instalacji do przetwarzania odpadów komunalnych 2012 - 2015,
- tworzeniu punktów selektywnego zbierania odpadów komunalnych w sposób zapewniający łatwy dostęp dla wszystkich mieszkańców gminy, w tym wskazanie miejsca, w którym mogą być prowadzone zbiórki zużytego sprzętu elektrycznego i elektronicznego pochodzącego z gospodarstw domowych 2012 – 2017.

Powiat Sieradzki znajduje się w II Rejonie Gospodarki Odpadami Komunalnymi, na którego terenie nie ma zlokalizowanej Regionalnej Instalacji Przetwarzania Odpadów Komunalnych. Funkcję RIPOK pełni EKO – REGION sp. z o.o. Bełchatów - instalacja Dylów A w gm. Pajęczno oraz zastępcza instalacja w Bełchatowie ul. Bawełniana i tam też trafiają odpady komunalne z Gminy Złoczew. Międzygminny Punkt Selektywnej Zbiórki Odpadów Komunalnych zlokalizowany jest w Złoczewie przy ul. Cmentarnej 11.

Gmina Złoczew wpisuje się w niekorzystny trend wzrostu ilości wyprodukowanych odpadów. W latach 2011 – 2014 wielkość zmieszanych odpadów w ciągu roku wahała się od 94,9 kg – do 118 kg na 1 mieszkańca. Dla porównania dla powiatu sieradzkiego wartość ta wynosiła w 2014 - 149,6 kg i była najniższa od 2011 roku.

²⁹ Ustawa z dnia 25 stycznia 2013 r. o zmianie ustawy o utrzymaniu czystości i porządku w gminach (Dz.U. z 2013 r., poz. 228)

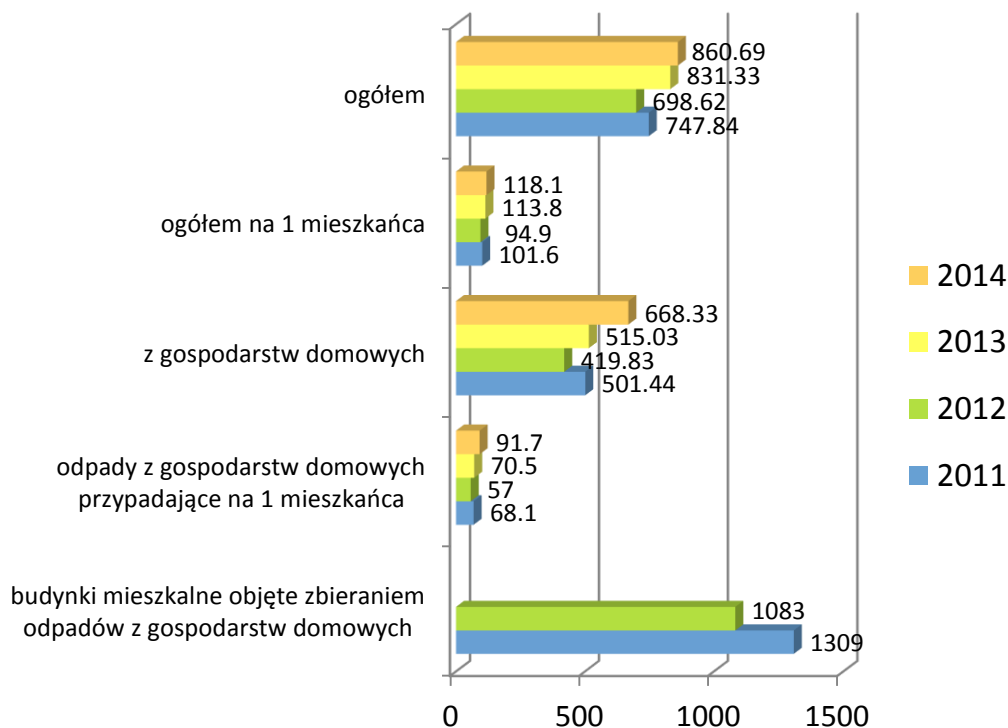
³⁰ Dyrektywa Rady 1999/31/WE, zakładała, że już w 2010 r. Polska miała zredukować ilość odpadów komunalnych kierowanych do składowania do 75 % w stosunku do 1995 r. Według ustawy gminy będą miały obowiązek osiągnięcia odpowiednich poziomów odzysku i recyklingu odpadów komunalnych (do dnia 31 grudnia 2020 r.) oraz do ograniczenia masy odpadów komunalnych ulegających biodegradacji kierowanych do składowania do max. 50 % (do dnia 16.07.2013 r.) lub do max. 35 % (do dnia 16.07.2020 r.) wagowo całkowitej masy ww. odpadów.

³¹ Krajowy plan gospodarki odpadami 2014 został przyjęty uchwałą Nr 217 Rady Ministrów z dnia 24 grudnia 2010 r. w sprawie "Krajowego planu gospodarki odpadami 2014" (M. P. Nr 101, poz. 1183).

³² "Plan gospodarki odpadami województwa łódzkiego 2012" opracowany w czerwcu 2012 stanowi aktualizację „Planu gospodarki odpadami województwa łódzkiego 2011” przyjętego przez Sejmik Województwa Łódzkiego Uchwałą Nr XXIII/549/08 z dnia 31 marca 2008 roku.



Tabela 10: Zmieszane odpady zebrane w Gminie Złoczew w latach 2011-2014



Źródło: GUS BDL

Dzięki nowemu systemowi prowadzenia gospodarki śmieciowej, występowanie dzikich wysypisk śmieci na terenie Gminy na charakter incydentalny, a z przeprowadzonej ankiety wynika, że mieszkańcy dobrze oceniają funkcjonujący system zbiórki odpadów.

2.4.4. Ciepłownictwo

Zaopatrzenie w ciepło w gminie Złoczew odbywa się za pośrednictwem:

- nowoczesnej ciepłowni miejskiej, do której przyłączone jest 20 budynków, w tym 9 budynków mieszkalnych;

Ciepłownia miejska wraz z siecią o długości 2 km została oddana do użytku w 2014 i zrealizowana w ramach zadania "Przebudowa systemu zaopatrzenia w ciepło Miasta Złoczew wraz z sieciami cieplnymi i węzłami z wykorzystaniem odnawialnych źródeł energii", przy współfinansowaniu z WFOŚiGW w Łodzi. Inwestycja jest proekologiczna i oparta na wykorzystaniu odnawialnych źródeł energii: panele fotowoltaiczne i biomasa.

- z wykorzystaniem indywidualnych systemów zasilania, głównie w postaci kotłowni i pieców. Częściowo występują kotłownie olejowe i na biomasę ale główne potrzeby ciepłe (indywidualnych mieszkańców) Gminy zaspokajane są przez węgiel.

Budynki użyteczności publicznej w Złoczewie ogrzewane są w większości przy użyciu biomasy dzięki podłączeniu do ciepłowni miejskiej a na terenach wiejskich materiał grzewczy jest bardziej zróżnicowany i jest to węgiel, olej i biomasa.

Gmina Złoczew nie posiada *Planu gospodarki niskoemisyjnej* co stanowi barierę i ogranicza możliwość korzystania z niektórych funduszy unijnych na realizację inwestycji związanych z poprawą efektywności



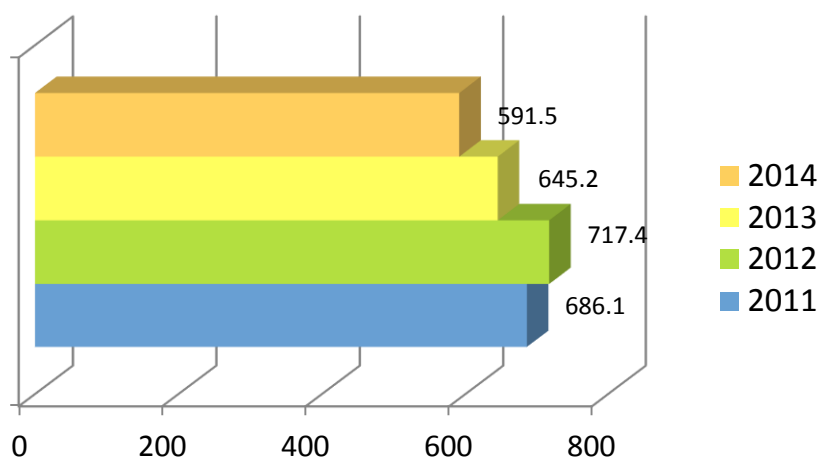
energetycznej czy redukcji emisji zanieczyszczeń powietrza, np. termomodernizację budynków, wymianę źródeł ciepła czy wykorzystanie odnawialnych źródeł energii.

2.4.5. Infrastruktura elektroenergetyczna

Gmina Złoczew jest w całości zelektryfikowana. Zaopatrzenie gminy Złoczew w energię elektryczną prowadzone jest z wykorzystaniem elementów Krajowego Systemu Energetycznego. Przez teren Gminy przechodzą linie przesyłowe NN (najwyższego napięcia) – 400KV, linie WN (wysokiego napięcia) – 110 KV oraz linie elektroenergetyczne średniego i niskiego zasilania. Występują tu również 1główny punkt zasilania (GPZ).

Istniejący system dystrybucyjny energii zaspokaja obecne i perspektywiczne potrzeby Gminy w tym zakresie. Obsługę energetyczną na terenie Gminy Złoczew prowadzi Rejon Energetyczny Bełchatów.

Wykres 5: Zużycie energii elektrycznej na 1 mieszkańca w latach 2011 – 2014

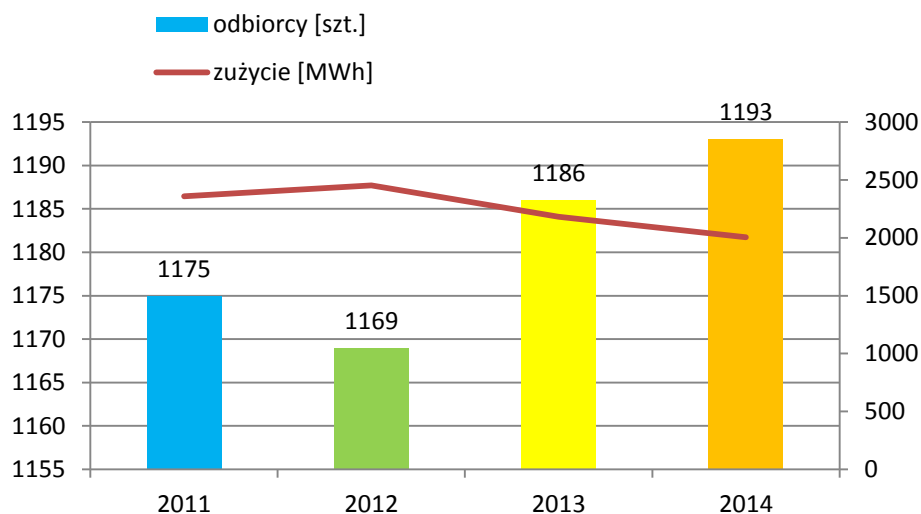


Źródło: GUS BDL

W roku 2014 obserwuje się ponad 17% spadek zużycia energii elektrycznej na 1 mieszkańca Gminy Złoczew w stosunku do roku 2012 kiedy to zużycie było najwyższe w badanym okresie.



Wykres 6: Odbiorcy i zużycie energii elektrycznej na niskim napięciu



Źródło: GUS BDL

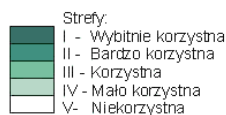
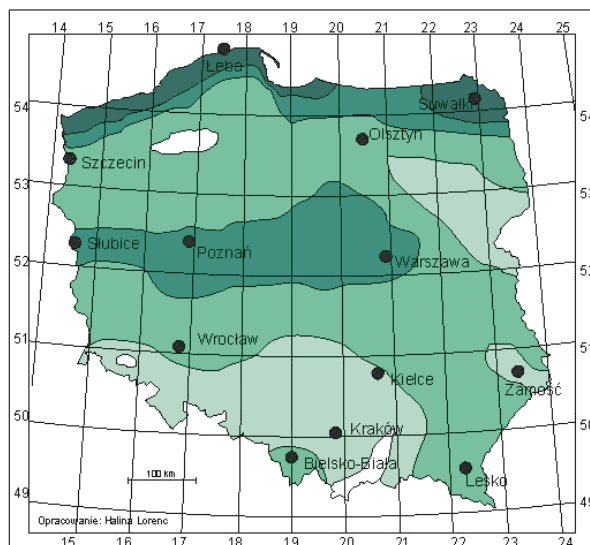
Mimo wzrostu liczby mieszkańców korzystających z energii elektrycznej o niskim napięciu, jej zużycie w badanym okresie jest coraz niższe, co oznacza, że mieszkańcy korzystają z systemów i technologii energooszczędnych.

Pozytywnie zatem należy ocenić infrastrukturę elektroenergetyczną. Uzupełnienia wymaga jedynie infrastruktura służąca pozyskiwaniu energii ze źródeł odnawialnych (np. fotowoltaika,).

2.4.6. Odnawialne źródła energii

W 2016 r. na terenie Gminy Złoczew działa nowoczesna i ekologiczna ciepłownia miejska zasilana panelami fotowoltaicznymi i opalana biomasą. Jest to flagowa inwestycja Gminy Złoczew oparta na wykorzystaniu OZE.

Strefy energetyczne wiatru w Polsce Mezoskala



Ośrodek
Meteorologii



Aktualizacja mapy na podstawie okresu obserwacyjnego 1971-2000

Źródło: IMGW

Gmina Złoczew znajduje się w strefie korzystnych warunków do rozwoju energetyki wiatrowej, nie dziwi więc fakt, że na naszym terenie z roku na rok przybywa wiatraków. W 2016r. działają 3 elektrownie wiatrowe i powstaje czwarta.

Wydana została także 1 decyzja o uwarunkowaniach środowiskowych na utworzenie farmy fotowoltaicznej w Grójcu Wielkim.

2.4.7. Sieć telekomunikacyjna i internetowa.

Na terenie Gminy Złoczew (na ul. Opłotki) znajduje się centrala telefoniczna TP S.A., są też nadajniki telefonii komórkowej. W każdym punkcie Gminy jest pokrycie głównych operatorów GSM. Wszyscy operatorzy funkcjonujących na rynku krajowym oferują tu usługi 2G, 3G i zasięg Internetu w technologii CDMA. U większości operatorów miasto znajduje się także w zasięgu usług 4G LTE.

Gmina ma możliwość korzystania z szerokopasmowego dostępu do Internetu na bazie usług typu neostrada, dsl itp.

Wg szacunków Urzędu Miejskiego w Złoczewie ok. 95% powierzchni Gminy pokryte jest zasięgiem sieci bezprzewodowych. Potrzeby mieszkańców w tym zakresie zabezpieczają dostawcy Internetu między innymi: PPHU DANEX, SOFTEX, AIRMAX, które na bieżąco rozszerzają sieć i zwiększają przepustowość łączy.

2.5. Infrastruktura społeczna

Infrastruktura społeczna odgrywa kluczową rolę w procesie zrównoważonego rozwoju. Jest jednym z najistotniejszych wyznaczników determinujących poziom wykształcenia, zdrowotności czy kultury społeczeństwa. Uznawana jest za wyraz postępu społecznego, kojarzy zaspokajanie ważnych potrzeb



społecznych, głównie o charakterze niematerialnym, z celami samorządów terytorialnych i organizacji pozarządowych³³.

2.5.1. Oświata

Na terenie Gminy działa 7 placówek oświatowych, które zaspokajają edukacyjne potrzeby mieszkańców miasta i gminy na poziomie przedszkolnym, podstawowym i gimnazjalnym. Brak jest opieki instytucjonalnej nad dziećmi do lat 3, chociaż istnieją plany utworzenia prywatnego punktu przedszkolnego świadczącego opiekę dla dzieci w wieku 2,5 – 6 lat.

Wychowanie przedszkolne zapewniają Publiczne Przedszkole w Złoczewie oraz oddziały przedszkolne zlokalizowane w 3 szkołach wiejskich Gminy Złoczew. W latach 2012/13, 2013/14, 2014/15 oddział przedszkolny działał także w Szkole Podstawowej w Mieście Złoczew.

Tabela 11: Liczba dzieci z terenu Gminy Złoczew w przedszkolu i oddziałach przedszkolnych

Rok szkol.	Przedszkole Złoczew	Oddział przedszkolny SP Złoczew	Oddział przedszkolny SP Stolec	Oddział przedszkolny SP Uników	Oddział przedszkolny SP Broszki	Ogólna liczba dzieci z Gminy Złoczew w wieku 3-6 lat
2011/12	152	0	15	10	25	339
2012/13	152	19	25	14	15	341
2013/14	169	26	18	13	20	328
2014/15	139	22	22	21	21	310

Źródło: Dane szkół

W roku szkolnym 2014/15 72,6% złoczewskich dzieci w wieku 3-6 lat objętych było opieką przedszkolną. W porównaniu do roku szkol. 2011/12 odsetek ten wzrósł o 13%.

Warto zwrócić uwagę, że dzięki powstaniu oddziałów przedszkolnych w szkołach wiejskich stopniowo wyrównuje się dysproporcja w dostępie do opieki przedszkolnej na obszarze wiejskim. W roku 2014 47,9% dzieci z terenu wiejskich w wieku 3-6 lat uczęszczało do oddziałów przedszkolnych, natomiast w roku 2012 było to zaledwie 24,9%³⁴.

Na **poziomie podstawowym** edukację w Gminie Złoczew prowadzą:

Szkoła Podstawowa im. Mikołaja Kopernika w Złoczewie,
Szkoła Podstawowa im. Bohaterów Września 1939r. w Stolcu,
Szkoła Podstawowa w Unikowie,
Szkoła Podstawowa w Broszkach.

Gmina wyróżnia się dobrą dostępnością do placówek szczebla podstawowego.

³³ Na podstawie Małgorzata Dolata Uniwersytet Przyrodniczy w Poznaniu „Infrastruktura społeczna jako czynnik zrównoważonego rozwoju obszarów wiejskich”.

³⁴ Dane GUS BDL Dzieci objęte wychowaniem przedszkolnym i w wieku przedszkolnym



Tabela 12: Liczba uczniów Szkoły Podstawowej w Broszkach

	r. szk. 2011/12	r. szk. 2012/13	r.szk.2013/14	r. szk. 2014/15
"0"	25	15	20	21
I	7	9	6	7
II	6	7	9	6
III	7	6	7	9
IV	5	7	6	8
V	3	5	7	6
VI	7	3	5	7
razem	60	52	60	64

Źródło: Szkoła Podstawowa w Broszkach

Tabela 13: Liczba uczniów Szkoły Podstawowej w Unikowie

	r. szk. 2011/12	r. szk. 2012/13	r.szk.2013/14	r. szk. 2014/15
"0"	10	14	13	21
I	8	8	7	8
II	6	7	8	7
III	11	6	7	8
IV	9	11	6	7
V	12	9	11	6
VI	8	12	9	11
razem	64	67	63	68

Źródło: Szkoła Podstawowa w Unikowie

Tabela 14: Liczba uczniów Szkoły Podstawowej w Stolcu

	r. szk. 2011/12	r. szk. 2012/13	r.szk.2013/14	r. szk. 2014/15
"0"	15	25	18	22
I	12	10	19	10
II	7	12	10	19
III	11	7	12	10
IV	11	11	7	12
V	16	11	11	6
VI	7	16	11	10
razem	79	92	88	89

Źródło: Szkoła Podstawowa w Stolcu

Tabela 15: Liczba uczniów Szkoły Podstawowej w Złoczewie

	r. szk. 2011/12	r. szk. 2012/13	r.szk.2013/14	r. szk. 2014/15
"0"		19	26	22
I	55	38	56	68
II	63	54	35	57
III	50	66	54	35
IV	65	50	64	54
V	57	63	50	64
VI	63	57	63	51
razem	353	347	348	351

Źródło: Szkoła Podstawowa w Złoczewie



Ilość uczniów uczęszczających do szkół podstawowych w okresie ostatnich 5 lat utrzymuje się na stabilnym poziomie wykazując jedynie minimalną tendencję spadkową. W roku szkolnym 2014/15 do podstawówek uczęszczało 486 uczniów klas I-VI, a w roku szkolnym 2011/2012 - 506.

Wszystkie placówki zapewniają swoim wychowankom dostęp do bezpłatnych zajęć specjalistycznych, wyrównawczych i rozwijających zdolności tj. koła zainteresowań, koła sportowe, koła językowe itp. Placówki posiadają pracownie komputerowe, pracownie multimedialne, a Szkoła Podstawowa w Złoczewie także pracownię przyrodniczą. Posiadają też tzw. miejsca zabaw dla młodszych dzieci oraz przyszkolne place zabaw.

W badanym okresie tj. od 2011r. wszystkie placówki aktywnie pozyskują środki zewnętrzne na dodatkowe zajęcia, doposażenia placówek, wyrównywanie szans edukacyjnych dzieci zarówno ze środków pozyskanych w ramach Programu Operacyjnego Kapitał Ludzki, środków z Wojewódzkiego Funduszu Ochrony Środowiska i Gospodarki Wodnej w Łodzi a także środków innych podmiotów.

Zrealizowane projekty:

"Szansa na lepszy start" -współfinansowany ze środków Unii Europejskiej w ramach Europejskiego Funduszu Społecznego. Program Operacyjny Kapitał Ludzki 2007 - 2013, Priorytet IX Rozwój wykształcenia i kompetencji w regionach, Poddziałanie 9.1.1 „Zmniejszanie nierówności w stopniu upowszechniania edukacji przedszkolnej”. Realizowany w okresie od 1 lutego 2012 do 30 listopada 2013 r. w 4 szkołach podstawowych z terenu Gminy Złoczew. W ramach projektu uruchomione zostały 4 punkty przedszkolne dla dzieci 3-4 letnich z terenów wiejskich, nie objętych wychowaniem przedszkolnym. Całkowita kwota dofinansowania 875.060,44 zł.

"Droga do sukcesu" współfinansowany ze środków Unii Europejskiej w ramach Europejskiego Funduszu Społecznego. Program Operacyjny Kapitał Ludzki 2007 - 2013, Priorytet IX Rozwój wykształcenia i kompetencji w regionach, Poddziałanie 9.1.2 „Wyrównywanie szans edukacyjnych uczniów z grup o utrudnionym dostępie do edukacji oraz zmniejszanie różnic w jakości usług edukacyjnych uczniów szkół podstawowych i gimnazjum z terenu gminy Złoczew. Realizacja projektu przewidziana była na okres od 1 września 2009 r. do 31 sierpnia 2011 r. W ramach projektu zorganizowane zostały: dodatkowe zajęcia rozwijające zdolności uczniów min. koła zainteresowań - fotograficzne, dziennikarskie, artystyczne ale także zajęcia wyrównawcze: językowe, matematyczne czy chemiczne jak również wizyty studyjne. Całkowita kwota dofinansowania 1.136.855,00 zł.

"Kolorowe przedszkole" współfinansowany ze środków Unii Europejskiej w ramach Europejskiego Funduszu Społecznego. Program Operacyjny Kapitał Ludzki, Priorytet IX Rozwój wykształcenia i kompetencji w regionach, Działanie 9.1 Wyrównywanie szans edukacyjnych i zapewnienie wysokiej jakości usług edukacyjnych świadczonych w systemie oświaty, Poddziałanie 9.1.1 "Zmniejszanie nierówności w stopniu upowszechniania edukacji przedszkolnej". Projekt miał na celu wyposażenie oddziałów przedszkolnych w pomoce i materiały zwiększające szanse edukacyjne dzieci. Realizowany od 02.03.2015 do 30.11.2015 r. Kwota dofinansowania 150.502,00 zł.

„Przyroda wokół nas” - Program Edukacji Ekologicznej współfinansowany przez Wojewódzki Fundusz Ochrony Środowiska i Gospodarki Wodnej w Łodzi. Realizowany 2011/2012. Dofinansowanie w wysokości 42 080,00 zł przeznaczono na utworzenie ogródków dydaktycznych i pracowni przyrodniczych.

„Rządowy Program – Radosna Szkoła” - przygotowanie miejsc zabaw i placów zabaw w szkołach
„Rządowy Program – Cyfrowa Szkoła” – wyposażenie szkół w sprzęt informatyczny

W zestawieniu średnich wyników sprawdzianu końcowego po VI klasie szkół podstawowych Gminy Złoczew ze średnimi wynikami dla powiatu i województwa, widać przewagę w wynikach osiągniętych przez uczniów małych szkół wiejskich.



Tabela 16: Wyniki sprawdzianu po VI klasie szkół podstawowych Gminy Złoczew w zestawieniu ze średnimi wynikami powiatu i województwa.

Rok szkolny	Średnia pkt. powiatu	Średnia pkt. województwa	Średnia pkt. SP Uników	Średnia pkt. SP Złoczew	Średnia pkt. SP Stolec	Średnia pkt. SP Broszki
2011/12	22,52	22,70	19,75	21,22	16,29	23,50
2012/13	23,41	23,90	22,45	22,16	23,31	22,50
2013/14	25,29	25,29	26,00	25,16	26,45	27,20
2014/15	28,46- j.polski/ matematyka 32,39-j. angielski	27,24 -polski/ matematyka 30,8-j. angielski	29,28- j.polski/ matematyka 22,91-j. angielski	25,25 j. polski/ matematyka 28,51 – j. angielski	27,70 j. polski/ matematyka 29,10 -j. angielski	22,57 j. polski/ matematyka 31,43 -j. angielski

Źródło: OKE Łódź ; Szkoły Podstawowe Gminy Złoczew

Małe szkoły wiejskie postrzegane są jako wyzwanie dla budżetu gminy z uwagi na ich wysokie koszty funkcjonowania, jednakże z powyższej analizy wynika, że uzyskiwane wyniki edukacyjne, zdolność absorpcyjna środków zewnętrznych, bogata oferta zajęć pozaszkolnych stanowią w pewnym stopniu równowagę do ponoszonych nakładów, co broni je przed ewentualną reorganizacją.

Edukację na **poziomie gimnazjalnym** uczniom z terenu Gminy Złoczew zapewnia Publiczne Gimnazjum im. Andrzeja Ruszkowskiego w Złoczewie. Z placówki korzysta zarówno młodzież wiejska jak i miejska.

Tabela 17: Liczba uczniów gimnazjum w latach 2011/12 – 2014/15

Klasa\rok szkolny	2011/2012	2012/2013	2013/2014	2014/2015
I	90	86	88	79
II	98	88	95	89
III	114	95	84	94
razem	302	269	267	262
liczba oddziałów	14	13	12	12

Źródło: PG Złoczew

Dane dotyczące liczebności uczniów pokrywają się z danymi i prognozami demograficznymi, które wskazują, że z roku na rok maleje liczba młodzieży. W roku 2014 liczba uczniów uczęszczających do gimnazjum zmniejszyła się o ponad 13% w stosunku do roku 2011. Jest to mniejszy spadek niż ten odnotowany dla powiatu sieradzkiego, który wyniósł ponad 15,5%³⁵.

Szkoła zapewnia uczniom wysoką jakość usług edukacyjnych, w szczególności przez dostęp do wyposażonych w nowoczesne narzędzia dydaktyczne pracowni lekcyjnych m.in. tablice multimedialne. Ponadto dostępne dla uczniów są dwie pracownie komputerowe oraz nowoczesna pracownia fotograficzna. Uczniowie mają do dyspozycji także przyszkolny ogródek dydaktyczny, który pełni funkcję edukacyjno – rekreacyjną.

W ramach realizowanych projektów, dofinansowanych ze środków zewnętrznych, szkoła oferowała uczniom różnorodne zajęcia dodatkowe. Zrealizowane projekty:

"Aktywny w szkole-aktywny w życiu" (POKL) realizacja w latach: - liczba uczniów objętych projektem – 180;
„Droga do sukcesu” współfinansowany ze środków Unii Europejskiej w ramach Europejskiego Funduszu Społecznego. Program Operacyjny Kapitał Ludzki 2007 - 2013, Priorytet IX Rozwój wykształcenia i kompetencji w regionach, Poddziałanie 9.1.2 „Wyrównywanie szans edukacyjnych uczniów z grup o utrudnionym dostępie do edukacji oraz zmniejszanie różnic w jakości usług

³⁵ Źródło: BDL Kategoria: SZKOLNICTWO PODSTAWOWE, GIMNAZJALNE, PONADPODSTAWOWE I PONADGIMNAZJALNE/Grupa: SZKOLNICTWO GIMNAZJALNE/Podgrupa: Gimnazja ogółem 2011-2014



edukacyjnych uczniów szkół podstawowych i gimnazjum z terenu gminy Złoczew. Realizacja projektu przewidziana była na okres od 1 września 2009 r. do 31 sierpnia 2011 r. W ramach projektu zorganizowane zostały: dodatkowe zajęcia rozwijające zdolności uczniów min. koła zainteresowań - fotograficzne, dziennikarskie, artystyczne ale także zajęcia wyrównawcze: językowe, matematyczne czy chemiczne jak również wizyty studyjne. Całkowita kwota dofinansowania 1.136.855,00 zł.

liczba uczniów objętych projektem 203;

„**Utworzenie ogródka dydaktycznego**” –dotacja z WFOŚiGW w Łodzi

„**Przyroda wokół nas – „Wrzosowisko**” - dotacja z WFOŚiGW w Łodzi

Tabela 18: Wyniki egzaminu gimnazjalnego uczniów Publicznego Gimnazjum. Andrzeja Ruszkowskiego w Złoczewie 2012 - 2015

Egzamin gimnazjalny	Przedmiot							
	Historia i WOS	Język polski	Matematyka	Przedmioty przyrodnicze	Język angielski podst.	Język angielski rozsz.	Język rosyjski podst.	Język niemiecki podst.
2012	58,6	62,8	45,1	51	59,8	36,4	62,2	
2013	55,5	58,9	51,3	58,2	55,4	34,0	43,8	
2014	62,1	69,6	50,3	54,4	61,9	34,9	47,5	40,0
2015	65,1	66,2	50,0	51,1	62,0	41,5	51,6	
2015 *	63	60	46	48	64	45	56	56

*.Średnie wyniki z egzaminu gimnazjalnego przeprowadzonego w kwietniu 2015r dla szkół zlokalizowanych w miastach do 20 tys.

źródło: www.cke.edu.pl

Dobłą jakość edukacji na poziomie gimnazjalnym w Gminie Złoczew potwierdzają wyniki egzaminów gimnazjalnych uzyskane w latach 2012 – 2015, które w zakresie przedmiotów humanistycznych i matematycznych są znacznie wyższe od średniej. Analiza wyników egzaminu wskazuje, że działania naprawcze w odpowiednich formach, należałoby skoncentrować w zakresie języków obcych.

Wszystkie placówki oświatowe podlegające Gminie Złoczew zapewniają dowóz młodzieży szkolnej w zakresie określonym przez Ustawę o systemie oświaty.

Tabela 19: Ilość uczniów dowożonych do Szkoły Podstawowej w Złoczewie.

Rok szkolny	Dowóz zamknięty	Dowóz otwarty
2011/2012	121	23
2012/2013	110	15
2013/2014	108	16
2014/2015	106	20

Źródło: SP Złoczew

Tabela 20: Ilość uczniów dowożonych do Gimnazjum.

Dowożeni	2012/2013	2013/2014	2014/2015	2015/2016
Liczba dzieci	153	150	148	140

Źródło: PG Złoczew

Edukację na poziomie ponadgimnazjalnym zapewnia Zespół Szkół Ponadgimnazjalnych w Złoczewie, w skład którego wchodzi: Liceum Ogólnokształcące, Technikum oraz Zasadnicza Szkoła Zawodowa. Wykształcenie ponadgimnazjalne mogą uzyskać także dorośli, możliwość taką zapewnia 3 –letnie Liceum dla Dorosłych Lider oraz 2-letnie Liceum Uzupełniające dla Dorosłych Lider.



Jak wynika z analizowanych danych statystycznych efekt niżu demograficznego najbardziej odczuwalny jest w szkołach ponadgimnazjalnych. Do Złoczewskiego liceum w 2014 roku chodziło o blisko 40% mniej uczniów w stosunku do roku 2011. Podobne zjawisko, ale o znacznie mniejszej skali, dotyczy zasadniczej szkoły zawodowej, gdzie ubytek w przeciągu 4 lat wyniósł nieznacznie ponad 17%. Z kolei w roku 2012, na który przypadła najwyższa liczba uczniów w badanym okresie, było o 27% więcej uczniów niż w roku 2014.

Wartości badanej cechy dla powiatu sieradzkiego wynoszą odpowiednio 14% i 6,5%, co oznacza, że złoczeńska szkoła ponadgimnazjalna przegrywa konkurencję o uczniów ze szkołami ponadgimnazjalnymi zlokalizowanymi w większych ośrodkach miejskich (Sieradz, Wieluń).

Tabela 21: Liczba uczniów w szkołach ponadgimnazjalnych w Gminie Złoczew

Liczba uczniów	2011	2012	2013	2014
Liceum Ogólnokształcącego	191	177	140	115
Zasadniczej Szkoły Zawodowej	99	85	80	82
Technikum	116	139	123	101

Źródło: GUS BDL

Tabela 22: Wyniki matury LO w Złoczewie w latach 2011-2015.

Przedmiot	2011 r.		2012 r.		2013 r.		2014 r.		2015 r.	
	Poziom P%	Poziom R%	Poziom P%	Poziom R%	Poziom P%	Poziom R%	Poziom P%	Poziom R%	Poziom P%	Poziom R%
LICEUM OGÓLNOKSZTAŁCĄCE										
j. polski	57,40	67,50	53,82	42,50	47,30	77,50	49,29	68,57	63,92	43,18
j. angielski	64,97	53	67,28	58,43	65,38	64,44	66,69	55,63	66,63	53,14
j. niemiecki	71,50	-	65,00	-	58,00	-	60,00	-	67,00	-
j. rosyjski	65,00	-	60,32	-	-	-	49,00	-	-	-
Matematyka	50,33	34,75	60,32	48,15	59,03	47,14	45,30	-	47,26	34,91
Historia	47,00	70,00	73,00	51,00	-	56,00	48,00	56,00	-	40,00
Biologia	52,75	52,62	49,60	50,49	60,40	47,73	60,50	63,32	-	51,67
Geografia	38,19	-	50,43	41,04	41,56	43,33	40,55	50,63	-	-
WOS	47,96	-	37,25	-	37,40	46,00	-	-	-	-
Chemia	51,14	36,67	64,00	48,33	34,00	33,00	71,00	-	-	-
Fizyka	47,00	-	44,57	-	-	-	53,33	-	-	-
TECHNIKUM										
j. polski	-	-	-	-	-	-	50,20	-	51,79	-
j. angielski	-	-	-	-	-	-	69,38	69,89	70,11	79,00
j. rosyjski	-	-	-	-	-	-	32,00	-	38,00	-
Geografia	-	-	-	-	-	-	47,21	48,00	47,38	48,33
Matematyka	-	-	-	-	-	-	58,76	-	61,20	-
WOS	-	-	-	-	-	-	32,00	-	31,00	-

Źródło: Centralna Komisja Egzaminacyjna i OKE Łódź

Ankietowani wysoko ocenili poziom edukacji w gminie i stan obiektów oświatowych. Wskazali jednak, na potrzebę zapewnienia opieki instytucjonalnej najmłodszym dzieciom. Zwrócili także uwagę na niezaspokojone potrzeby w zakresie edukacji wśród osób starszych.



2.5.2. Kultura

Organizatorem życia kulturalnego na terenie Gminy Złoczew są:
Miejski Ośrodek Kultury w Złoczewie
Miejsko – Gminna Biblioteka Publiczna w Złoczewie wraz z jej filiami.

35

Głównym kreatorem kultury na terenie Gminy jest działający od 1989r. *Miejski Ośrodek Kultury*. Wśród głównych celów działania tej instytucji znajdujemy: promocję Ziemi Złoczewskiej, ochronę i kultywowanie tradycji, edukację dzieci i młodzieży w zakresie muzyki, plastyki, tańca, teatru, a także rękodzieła. Działalność Ośrodka ukierunkowana jest na edukację kulturalną społeczności lokalnej, rozwój zainteresowań i zdolności oraz zapewnienie atrakcji w czasie wolnym, zarówno dla dzieci i młodzieży, jak i dorosłych mieszkańców gminy.

Ośrodek organizuje liczne imprezy cykliczne m. in. „Wieczór z muzyką poważną”, „Wieczór z muzyką biesiadną”, obchody uroczystości patriotycznych - „Uroczystości 3 –Majowe”, imprezy plenerowe: Rodziny Muzykujące, Noc Świętojańska oraz wyjazdy i wycieczki kulturalno – krajoznawcze dla mieszkańców. Od kilku lat współpracuje ze złoczewskim podróżnikiem Łukaszem Przybyłkiem, co przełożyło się na cykl spotkań „ Świat bliższy niż sądzisz”. Współorganizuje także największą imprezę plenerową w Gminie Złoczew - Dni Złoczewa.

Od wielu lat jest organizatorem festiwali i konkursów : w 2016r. odbędzie się 25 – jubileuszowy Festiwal Piosenki, spodziewamy się też organizacji 10 – tego Przeglądu Kolęd i Pastorałek.

MOK oferuje szeroką gamę zajęć m.in. zajęcia wokalne, plastyczne, taneczne, teatralne, instrumentalne.

Od wielu lat Ośrodek z powodzeniem współpracuje z Łódzkim Domem Kultury.

Niejako pod auspicjami Ośrodka Kultury od lat działają dwa muzyczne podmioty, które zdobyły uznanie w regionie. Są to: *Kapela Podwórkowa Złoczewianie*, wielokrotnie nagradzana za kultywowanie folkloru, uhonorowana blisko 20 nagrodami za swoją twórczość, która z sukcesami promuje muzykę ludową i reprezentuje Gminę Złoczew zarówno w kraju jak i za granicą oraz *Zespół Śpiewaczy „Melodia”*, w którego repertuarze znajduje się muzyka biesiadna.

Pod kuratelą MOK działa także około 95 osobowy Klub Seniora oraz Klub Twórców Ziemi Złoczewskiej.

Gmina może pochwalić się także dwoma Orkiestrami Dętymi funkcjonującą przy Ochotniczej Straży Pożarnej w Złoczewie i Parafialno –Strażacka Orkiestra Dęta w Unikowie.

Zadania z zakresu upowszechniania kultury realizuje także *Miejsko-Gminna Biblioteka Publiczna w Złoczewie* wraz z filiami w Stolcu i Unikowie oraz Punktami Bibliotecznymi w Grójcu Wielkim i Czarnej. Przedmiotem działania biblioteki jest: gromadzenie i opracowywanie zbiorów bibliotecznych; badanie potrzeb czytelniczych mieszkańców i opracowywanie programów i planów czytelnictwa; udostępnianie materiałów bibliotecznych służących zaspokajaniu potrzeb informacyjnych, edukacyjnych, samokształceniowych poprzez wypożyczania na miejscu, na zewnątrz, a także wypożyczania między bibliotekami; prowadzenie działalności informacyjno-bibliograficznej ze szczególnym uwzględnieniem informacji o regionie; organizowanie form popularyzacji książki i czytelnictwa.

Miejsko Gminna Biblioteka Publiczna w Złoczewie jest siedzibą Towarzystwa Przyjaciół Złoczewa, z którą to organizacją ściśle współpracuje . Współpracuje też z Klubem Pracy Twórczej oraz z organizacją Civitas Christiana.

W ramach popularyzacji książki i czytelnictwa biblioteka organizuje lekcje biblioteczne, warsztaty , konkursy, wystawy, spotkania autorskie, wieczornice literackie, prelekcje, odczyty, głośne czytanie , rajdy rowerowe. Ponad to, uczestniczy w akcjach wojewódzkich „Z książką na walizkach” oraz ogólnopolskich : „Cała polska czyta dzieciom” „Odjazdowy Bibliotekarz „ czy „Narodowe czytanie”.



Od 2011r. można zaobserwować systematyczny coroczny przyrost wypożyczeń. Jest to bardzo pozytywny objaw na tle dominującej w Polsce od kilku lat tendencji spadkowej, potwierdzonej licznymi badaniami³⁶. Liczba wypożyczeń księgozbioru na osobę w 2014 na terenie Gminy Złoczew jest wyższa od liczby wypożyczeń w powiecie sieradzkim.

Tabela 23 Wypożyczenia na 1 czytelnika w woluminach

	2011	2012	2013	2014
Gmina Złoczew	18,6	19,3	19,4	24,2
Powiat Sieradzki	19,8	20,6	21,0	21,3

Źródło: GUS BDL

Z drugiej jednak strony widać postępujący spadek liczby czytelników w ciągu ostatnich 4 lat w Gminie Złoczew o 22,4% . Optymistycznym jest, że spadek ten jest mniejszy niż w powiecie, gdzie wynosi on 29%. Taka tendencja uzasadnia wzbogacenie działalności bibliotek o realizację warsztatów tematycznych, konkursów, inicjatyw społecznych – takich jak np. publiczne czytanie w parkach. Wszystkie te działania ukierunkowane są na rekonstrukcję czytelnictwa i przyciągnięcia czytelników do bibliotek.

Tabela 24: Liczba czytelników w ciągu roku.

Biblioteka i filie	2011	2012	2013	2014
Gmina Złoczew	1947	1568	1552	1511
Powiat Sieradzki	26429	24525	24286	23515

Źródło: GUS BDL

Mimo, że liczba osób określanych jako „znajdujące się poza kulturą pisma”, jest wysoka to asortyment biblioteki i jej filii systematycznie się powiększa.

Tabela 25: Liczba woluminów.

Biblioteka i filie	2011	2012	2013	2014
Gmina Złoczew	44 468	45 760	46 883	47 150

Źródło: GUS BDL

Jednakże największą bolączką Biblioteki są warunki lokalowe. Zarówno pomieszczenia jak i budynek, w którym mieści się biblioteka wymagają modernizacji i dostosowania do aktualnych potrzeb mieszkańców.

W działalność kulturalną w obszarze historii angażuje się również działający przy Złoczewskim Liceum Klub Historyczny AK.

Działalność instytucji kultury generalnie jest dobrze postrzegana przez mieszkańców, z drugiej jednak strony jakość i różnorodność wydarzeń kulturalno - rozrywkowych oraz jakość świadczonych przez instytucje kultury usług jest oceniana średnio. Natomiast oferta spędzania wolnego czasu dla mieszkańców z różnych grup wiekowych jest oceniana źle i bardzo źle. Przyczyny takiej oceny należałoby zbadać, bowiem można jej upatrywać w niedostosowaniu oferty do potrzeb i zainteresowań społeczności lokalnej albo też w braku zaangażowania społeczeństwa w wydarzenia mające miejsce w Gminie Złoczew.

³⁶ Z opublikowanych badań czytelnictwa przeprowadzonych przez Bibliotekę Narodową i TNS Polska wynika, że w zeszłym roku zaledwie 41% Polaków przeczytało przynajmniej jedną książkę.



2.5.3. Sport i rekreacja

Infrastrukturę sportowo – rekreacyjną na terenie Gminy Złoczew tworzą:

- boisko piłkarskie z trybunami w Złoczewie przy ul. Lututowskiej wraz z budynkiem
- boisko piłkarskie z trybunami w Stolcu
- pełnowymiarowe boisko wielofunkcyjne w Złoczewie
- niepełnowymiarowe boisko wielofunkcyjne w Stolcu
- niepełnowymiarowe boisko wielofunkcyjne w Unikowie
- siłownia zewnętrzna w Złoczewie
- 3 szkolne sale sportowe znajdujące się w Szkole Podstawowej w Złoczewie, Gimnazjum w Złoczewie oraz Zespole Szkół Ponadgimnazjalnych w Złoczewie
- boisko do piłki plażowej przy Zespole szkół Ponadgimnazjalnych w Złoczewie
- publiczny plac zabaw w Złoczewie.

37

Na bazie dostępnych obiektów sportowych działa istniejący od 1947r., aktualnie grający w sieradzkiej A-klasie **Klub Sportowy Złoczewia Złoczew** oraz **Klub Sportowy Iskra Stolec**, założony w 1997r, obecnie w sieradzkiej B- klasie. Realizowane są dodatkowe zajęcia sportowe dla dzieci, młodzieży i dorosłych – finansowane ze środków z opłat za udzielenie zezwoleń na sprzedaż alkoholu. Wśród inicjatyw sportowych wymienić można tzw. „dzień sportowy” organizowany w ramach dni miasta oraz Amatorską Ligę Piłki Nożnej.

Rozwój bazy sportowej i rekreacyjnej w tym budowa placów zabaw, modernizacja stadionu, budowa skateparku zostały uznane przez ankietowanych za jedno z najważniejszych inwestycji, służących zaspokojeniu potrzeb lokalnej społeczności.

2.5.4. Ochrona zdrowia

W roku 2016 na terenie Gminy Złoczew działalność prowadzą 4 ogólnodostępne apteki. Wszystkie zlokalizowane są w mieście. Na jedną aptekę ogólnodostępną w 2014r. przypadało 1814 mieszkańców.

W mieście działają też 3 Niepubliczne Zakłady Opieki Zdrowotnej, które zapewniają podstawową opiekę zdrowotną: NZOZ Medyk, NZOZ Doktor Rodzinny i NZOZ Medicus. Świadczenia rehabilitacyjne realizuje NZOZ Doktor Rodzinny. Opiekę stomatologiczną zapewniają dwa gabinety lekarskie a okulistyczną jeden.

W ramach ambulatoryjnej opieki zdrowotnej w gminie Złoczew w 2014 roku udzielono 36 849 porad lekarskich o blisko 1300 mniej niż w roku 2013.³⁷

Z kolei, w ramach podstawowej opieki zdrowotnej w 2014 roku na terenie gminy Złoczew udzielono łącznie 34 065 porad lekarskich, o 1200 mniej niż w roku 2013. Nie można mówić tu jednak o tendencji spadkowej, bowiem analiza danych statystycznych w latach 2011 – 2014 wskazuje na duże roczne wahania.

³⁷ Źródło : BDL. Kategoria: Ochrona zdrowia i opieka społeczna 2012 - 2014



Nocna i świąteczna pomoc medyczna jest zapewniana przez Szpital Wojewódzki im. Prymasa Kardynała Stefana Wyszyńskiego w Sieradzu.

W Złoczewie znajduje się punkt ratowniczy FLACK z ratownikami i karetką, który pozostaje w dyspozycji sieradzkiego szpitala. Stacjonowanie karetki w Złoczewie znacznie skraca czas dojazdu do okolicznych miejscowości.

38

Okolo 42% ankietowanych dostępność usług ochrony zdrowia oceniło średnio, wskazało też na niską jakość usług medycznych i brak dostępu do lekarzy specjalistów wśród najpoważniejszych problemów wpływających na jakość życia w Gminie.

2.5.5. Pomoc społeczna

„Pomoc społeczna umożliwia przewyżnianie trudnych sytuacji życiowych tym, którzy nie są w stanie sami ich pokonać, wykorzystując własne uprawnienia, zasoby i możliwości. Pomoc społeczna wspiera ich w wysiłkach zmierzających do zaspokojenia niezbędnych potrzeb i umożliwia im życie w warunkach odpowiadających godności człowieka. Zadaniem pomocy społecznej jest także zapobieganie trudnym sytuacjom życiowym przez podejmowanie działań zmierzających do usamodzielnienia osób i rodzin oraz ich integracji ze środowiskiem”³⁸.

Kwestie pomocy społecznej w gminie Złoczew stanowią obszar kompetencji Miejsko – Gminnego Ośrodka Pomocy Społecznej w Złoczewie. Dane GUS wskazują, że w 2014 r. z pomocy udzielonej przez MGOPS skorzystały 194 gospodarstwa domowe liczące łącznie 517 osób. To mniej o około 10% niż w latach ubiegłych. Natomiast zasięg korzystania z pomocy społecznej (tj. udział osób w rodzinach korzystających z pomocy społecznej w ludności ogółem) kształtował się w 2014 na najniższym w badanym okresie poziomie tj. 7,8%.

³⁸ www.mpips.gov.pl/pomoc-spooleczna



Tabela 26: Liczba gospodarstw domowych i liczba osób w gospodarstwach domowych korzystających z pomocy społecznej.

	2011	2012	2013	2014
Liczba gospodarstw domowych	213	217	221	194
Liczba osób w gospodarstwach	731	740	714	517

Źródło: GUS BDL

Tabela 27: Zasięg korzystania z pomocy społecznej w %

	2011	2012	2013	2014
Gmina Złoczew	9,8	10,1	9,8	7,8

Źródło: GUS BDL

Dane wykazują, że w analizowanym okresie spadła również liczba osób korzystających ze świadczeń rodzinnych, a co za tym idzie zmniejszyła się suma wypłaconych świadczeń rodzinnych o blisko 18%. Jest to tendencja charakterystyczna także dla całego powiatu sieradzkiego. Wyjątek stanowi wzrost sumy wypłaconych świadczeń pielęgnacyjnych w Gminie Złoczew o ponad 7%.

Tabela 28: Korzystający ze świadczeń rodzinnych

	2011	2012	2013	2014
Liczba rodzin otrzymujących zasiłki rodzinne na dzieci	513	473	419	396
Liczba dzieci w wieku do lat 17, na które rodzice otrzymują zasiłek rodzinny	901	816	723	662
Kwota wypłaconych świadczeń rodzinnych w tys. zł	2375	2324	2154	1957
Kwota zasiłków rodzinnych (wraz z dodatkami) w tys. zł	1639	1489	1421	1323
Kwota zasiłków pielęgnacyjnych w tys. zł	272	288	297	293

Źródło: GUS BDL

Zestawienie powodów przyznania pomocy społecznej wskazuje, że główną przyczyną ubiegania się o pomoc w gminie Złoczew, jest bezrobocie. Bardzo częstymi przyczynami są również, ubóstwo, potrzeba ochrony macierzyństwa ze szczególnym uwzględnieniem wielodzietności oraz długotrwała i ciężka choroba.



Tabela 29: Powody przyznania pomocy społecznej przez MGOPS w Złoczewie w 2014.

Powód trudnej sytuacji życiowej	Liczba rodzin		Liczba osób w rodzinach	
	Ogółem	W tym Na wsi		
Ubóstwo	83	40	215	
Sieroctwo	0	0	0	
Bezdomność	0	0	0	
Potrzeba ochrony macierzyństwa	29	26	156	
W tym: Wielodzietność	24	21	138	
Bezrobocie	120	56	322	
Niepełnosprawność	37	16	93	
Długotrwała lub ciężka choroba	52	30	153	
Bezradność w sprawach opiek.-wychowawczych i prowadzenia gospodarstwa domowego - ogółem	30	20	120	
W tym:	Rodziny niepełne	19	10	70
	Rodziny wielodzietne	9	8	45
Przemoc w rodzinie	13	8	47	
Potrzeba ochrony ofiar handlu ludźmi	0	0	0	
Alkoholizm	18	10	37	
Narkomania	0	0	0	
Trudności w przystosowaniu do życia po zwolnieniu z zakładu karnego	2	1	2	
Trudności w integracji osób, które otrzymały status uchodźcy lub ochronę uzupełniającą	0	0	0	
Zdarzenie losowe	2	1	6	
Sytuacja kryzysowa	0	0	0	
Klęska żywiołowa lub ekologiczna	0	0	0	

Źródło: MGOPS w Złoczewie



Tabela 30: Tabela zasiłki i dodatki przyznane przez MGOPS w Złoczewie w latach 2011 – 2014

	LICZBA OSÓB, KTÓRYM PRYZNANO DECYZJĄ ŚWIADCZENIA				LICZBA ŚWIADCZEŃ				KWOTA ŚWIADCZEŃ w zł				LICZBA RODZIN				LICZBA OSÓB W RODZINACH			
	2011	2012	2013	2014	2011	2012	2013	2014	2011	2012	2013	2014	2011	2012	2013	2014	2011	2012	2013	2014
Zasiłki okresowe	44	39	40	44	196	188	180	201	53 300.00	53 155.00	55 864.00	57 293.00	42	39	40	44	108	91	103	97
Zasiłki stałe	16	19	17	19	165	181	165	184	66 699.00	73 806.00	76 228.00	86 242.00	16	19	17	19	19	24	21	23
Zasiłki celowe wraz z zasiłkami na zakup posiłku z programu Pomoc państwa w zakresie dożywiania	115	118	116	127	X	X	X	X	84 893.00	90 028.00	101 214.00	100 568.00	113	116	112	123	329	337	324	369
Posiłek z programu „Pomoc państwa w zakresie dożywiania:	211	213	225	179	24 649	25 255	27 731	22 137	62 277.00	74 551.00	89 186.00	67 609.00	111	114	122	91	539	537	551	402
Usługi opiekuńcze	6	8	5	4	1401	1 147	681	905	36 746.00	34 026.00	20 289.00	21 030.00	6	8	5	4	8	9	5	4
Domy pomocy społecznej	6	8	11	12	48	91	112	131	82 926.00	172 486.00	181 190.00	244 688.00	6	8	11	12	6	8	11	12
Wynagrodzenie należne opiekunowi z tytułu sprawowania opieki przyznane przez sąd	x	x	1	1	x	x	24	24	x	x	7 200.00	7 200.00	x	x	X	X	x	x	X	X
Sprawienie pogrzebu	x	x	1	1	x	x	1	1	x	x	2 800.00	600.00	x	x	1	1	x	x	1	1
Zasiłki celowe na pokrycie wydatków powstałych w wyniku zdarzenia losowego	x	x	x	2	x	x	x	2	x	x	x	3 300.00	x	x	x	2	x	x	x	6
Schronienie	x	x	x	2	x	x	x	4	x	x	x	1 248.00	x	x	x	2	x	x	x	2

Źródło: MGOPS w Złoczewie



Oprócz Miejsko – Gminnego Ośrodka Pomocy Społecznej w Złoczewie działania w zakresie pomocy społecznej dla mieszkańców gminy realizują również:

- Miejsko – Gminna Komisja Rozwiązywania Problemów Alkoholowych
- Interdyscyplinarny Zespół ds. Przeciwdziałania Pomocy w Rodzinie
- Punkt konsultacyjny dla osób uzależnionych.

42

Od 2012 r. na terenie gminy działa Środowiskowy Dom Samopomocy w Grójcu Wielkim. Placówka powstała w budynku dawnej Szkoły Podstawowej jest nowoczesna i przystosowana do potrzeb osób z zaburzeniami psychicznymi, upośledzonych umysłowo oraz wykazującymi inne przewlekłe zaburzenia czynności psychicznych z terenu powiatu sieradzkiego. Placówka oferuje swoim podopiecznym pobyt dzienny w godzinach od 8-16. W ramach pobytu uczestnicy mogą skorzystać z zajęć w pracowniach: gospodarstwa domowego, muzykoterapii, higieniczno-kosmetycznej, świetlicowo-plastycznej, komputerowo-fotograficznej, rehabilitacyjno-sportowej, z poradnictwa indywidualnego i psychologicznego, z dowozu oraz ciepłego posiłku. Z roku na rok przybywa chętnych do pobytu w Środowiskowym Domu Samopomocy. W 2016r. w Domu przebywa 60 podopiecznych, w 2014 było ich 68, a w 2013 pięćdziesięciu.

2.5.6. Mieszkalnictwo

Liczba mieszkań w Gminie Złoczew systematycznie rośnie. W roku 2011 zasoby mieszkaniowe gminy wynosiły - 2181 a w 2014 zarejestrowano 2218 z czego w mieście 1165. 84,5% mieszkań ma dostęp do toalety, 79% jest wyposażonych w łazienkę a 63,5% w centralne ogrzewanie. Przeciętna powierzchnia użytkowa 1 mieszkania wynosi obecnie ponad 81 m² na osobę.

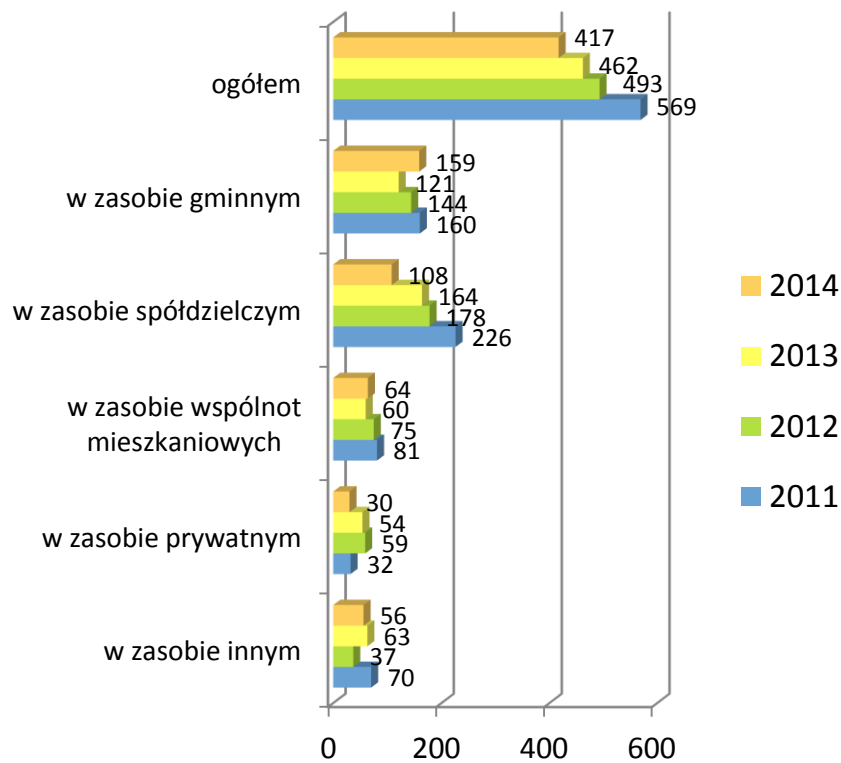
W roku 2013 oddano do użytkowania 33 mieszkania a w roku 2014 – 10 m. W 2014r. w Złoczewie developer wybudował blok przy ul. Parkowej z 20 mieszkaniami, a w 2015 roku Złoczewska Spółdzielnia Mieszkaniowa oddała do dyspozycji mieszkańców 24 mieszkania w bloku przy ul. Szkolnej. Prywatny inwestor planuje oddanie do użytku w 2017r. 3 bloków przy ul. Wieluńskiej.

Gmina posiada 118 mieszkań komunalnych o łącznej powierzchni 3850m², w tym 8 mieszkań o powierzchni 268m² na wsi. Ankietowani zwrócili uwagę na niewystarczającą ilość mieszkań komunalnych i ich niski poziom (jakość).

Maleje liczba wypłaconych dodatków mieszkaniowych. W 2011 roku było ich 569 na kwotę 96731 zł a w 2014 – 417 sztuk na kwotę 94 376 zł. Natomiast rośnie liczba zaległości w opłatach za mieszkania pozostające w zasobach gminy; w 2013 r. zaległości te wynosiły 40 tys. zł., o 26 tys. zł więcej w stosunku do roku 2011.

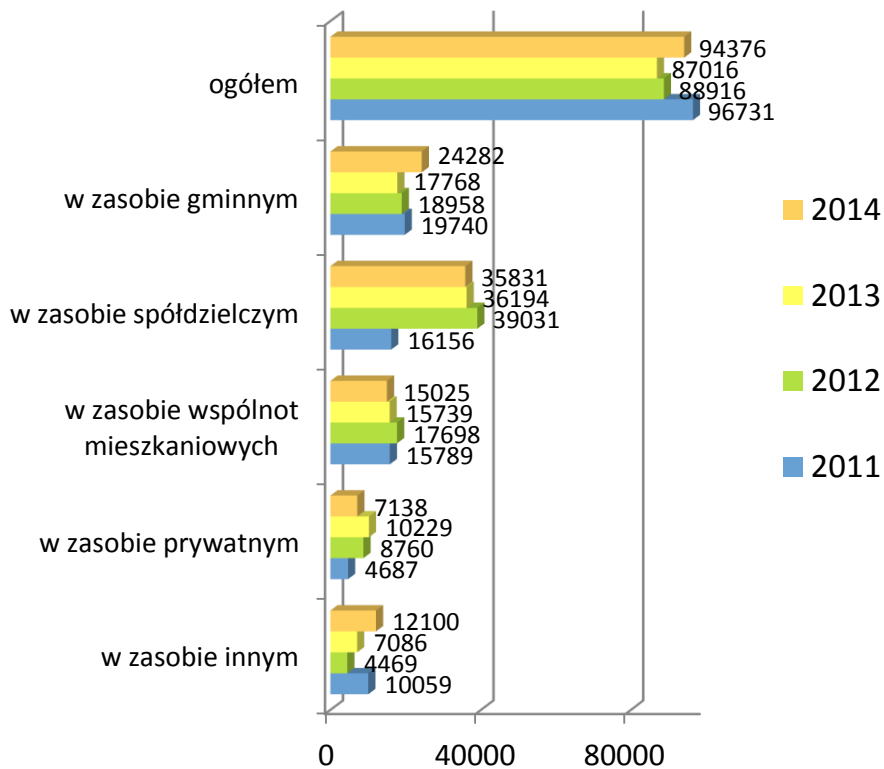


Wykres 7: Liczba wypłacanych dodatków mieszkaniowych



Źródło: GUS BDL

Wykres 8: Kwota wypłacanych dodatków mieszkaniowych



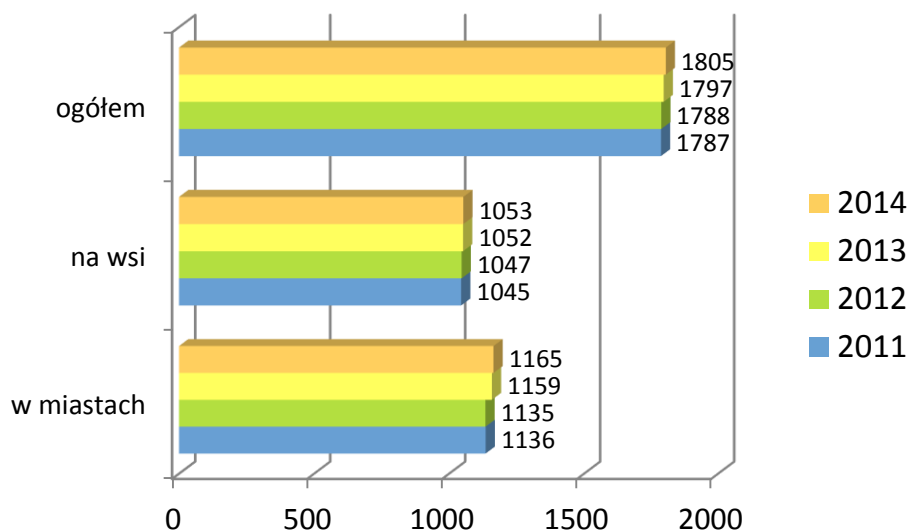
Źródło: GUS BDL



W 2014 na terenie Gminy było 1805 budynków mieszkalnych, w tym 765 w mieście Złoczewie. W porównaniu do roku 2011 nastąpił wzrost o około 10%.

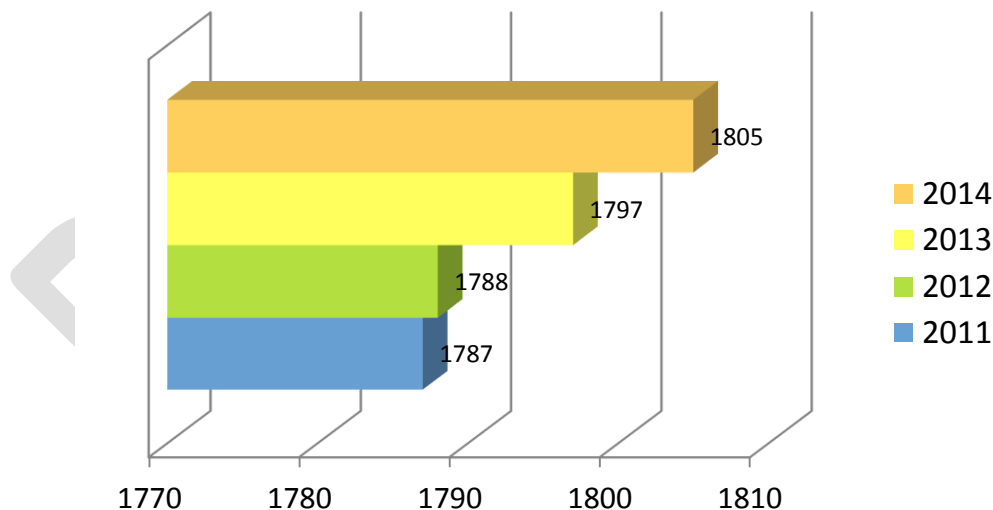
Po wieloletnim zastoju na rynku mieszkaniowym w latach 2014 – 2016 sytuacja mieszkaniowa w Gminie Złoczew nabrała dynamiki.

Wykres 9: Zasoby mieszkaniowe



Źródło: GUS BDL

Wykres 10: Budynki mieszkalne



Źródło: GUS BDL

2.5.7 Społeczeństwo obywatelskie

Wśród organizacji pozarządowych zarejestrowanych na terenie gminy Złoczew można wyróżnić: **podmioty prowadzące działalność w obszarze pomocy promocji kultury i integracji społecznej**, których działalność jest przypisana do poszczególnych miejscowości:

Towarzystwo Przyjaciół Złoczewa

Stowarzyszenie Mieszkańców i Przyjaciół Wsi Biesiec

Stowarzyszenie Przyjaciół Wsi Szklana Huta



Stowarzyszenie na rzecz rozwoju miejscowości Dąbrowa Miętka „AMADEUS”
Stowarzyszenie Przyjaciół Wsi Borzęckie, Burdynówka, Miklesz, Zapowiednik
Stowarzyszenie "Aktywni Gospodarze dla Wsi" z Broszek

jednostki ochotniczej straży pożarnej:

Ochotnicza Straż Pożarna w Złoczewie
Ochotnicza Straż Pożarna w Unikowie
Ochotnicza Straż Pożarna w Stolcu
Ochotnicza Straż Pożarna w Broszkach
Ochotnicza Straż Pożarna w Grójcu Wielkim
Ochotnicza Straż Pożarna w Łuszczynie
Ochotnicza Straż Pożarna w Kamaszach
Ochotnicza Straż Pożarna w Stanisławowie

kluby sportowe.

Złoczewia Złoczew
Iskra Stolec

Stowarzyszenia działające głównie na rzecz osób wykluczonych społecznie:

Katolickie Stowarzyszenie Civitas Christiana
Stowarzyszenie Pomocy „Wiara”

Budowanie tożsamości lokalnej i aktywności społecznej w Gminie Złoczew jako cel postawiło sobie 6 stowarzyszeń o charakterze społeczno - kulturalnym, powstałych w wyniku działań oddolnych, czyli działań wynikających z potrzeb samych mieszkańców. Najstarsze z nich i najbardziej aktywne to Towarzystwo Przyjaciół Złoczewa działające od 1975r. Towarzystwo udziela się w różnego rodzaju akcjach i inicjatywach społecznych m.in. organizuje coroczne bale, wydało folder o Złoczewie, a w ostatnich latach wspiera czynnie Komitet Społeczny utworzony na rzecz renowacji Zabytkowego Klasztoru Sióstr Kamedułek w Złoczewie.

Pozostałe stowarzyszenia, działające w lokalnych miejscowościach, mimo, że posiadają zaplecze w postaci świetlic wiejskich, z których mogą korzystać, pozostają mało aktywne. Organizacje te nie miały podchodzić do pozyskiwania środków zewnętrznych w postaci niewielkich grantów czy dotacji. Zatem konieczne jest wprowadzenie działań naprawczych w stosunku do tych organizacji celem zaktywizowania .

Lukę powstałą poprzez „uśpienie” stowarzyszeń wykorzystują prężnie działają tzw. „grupy inicjatywne”, angażując się czy inicjując wiele przedsięwzięć społecznych. Najaktywniejsze działania prowadzone są we wsi Emilianów i Grójec Wielki.

W dziedzinie sportu i rekreacji aktywnie działającymi organizacjami są kluby sportowe Złoczewia Złoczew i Iskra Stolec, które realizują zadania z zakresu upowszechniania sportu na terenie Gminy Złoczew. Kluby prowadzą także zajęcia sportowe dla najmłodszych.

Prężnie działają też lokalne Ochotnicze Straże Pożarne. Chętnie korzystają ze środków zewnętrznych na remonty i doposażenie strażnic m.in. z Programu Rozwoju Obszarów Wiejskich, ale wnioskuje także o dotacje na doposażenie w sprzęt specjalistyczny (dotacje z Urzędu Marszałkowskiego) jak również o dofinansowania do zakupu nowych pojazdów m. in. do Wojewódzkiego Funduszu Ochrony Środowiska w Łodzi a także w ramach konkursu z Regionalnego Programu Operacyjnego Województwa Łódzkiego.



Tabela 31: Wyposażenie jednostek OSP z terenu Gminy Złoczew

Jednostka	KSRG	wyposażenie
OSP Złoczew	tak	Wyważarka do drzwi Holmatro-HDO100; Scania P400 - GCBA Star 1142 - GBA Lublin 3 - SRT TFA W-SO - SD Renault Trafio - osobowo-operacyjny
OSP Uników	tak	Star 244 - GBA Volkswagen Transporter - operacyjny Sprzęt hydrauliczny Holmatro - 1kpl.
OSP Stolec	tak	Wysokociśnieniowe poduszki pneumatyczne i rozpieracz MAN TGM.13.290 - GBA Star P142 GJ - GBA Renault Kango - operacyjny
OSP Łuszczyn	nie	Star P-244L - GBA
OSP Grójec Wielki	nie	MAGIRUS-DEUTZ 170D - GBA Fiat Ducato 2.3JTD - operacyjny
OSP Broszki	nie	Ford Transit 350M - GLM
OSP Kamasze	nie	Volkswagen Transporter - operacyjny
OSP Stanisławów	nie	Volkswagen Transporter - GLM

Od 2009 roku współpraca samorządu gminy Złoczew z organizacjami pozarządowymi prowadzona jest w oparciu o rokrocznie uchwalany *Program współpracy Gminy Złoczew z organizacjami pozarządowymi* oraz wymienionymi w art. 3 ust. 3 ustawy o działalności pożytku publicznego i o wolontariacie.

Na realizację zadań publicznych Gminy Złoczew w zakresie działalności wspomagającej rozwój wspólnot i społeczności lokalnej Gmina od 2013 roku przeznacza 4- 5 tys. zł natomiast na zadania z zakresu upowszechniania kultury fizycznej i sportu 50 tys. zł

Ponad to na terenie Gminy Złoczew działają:

od 2015r. **Stowarzyszenie Lokalna Grupa Działania Ziemia Wieluńsko – Sieradzka**, którego członkiem jest Gmina Złoczew oraz 9 sąsiedzkich gmin z powiatów sieradzkiego i wieluńskiego tj. Biała, Brąszewice, Brzeźnio, Wróblew, Ostrówek, Mokrsko, Czarnożyły, Skomlin, Wieluń. Stowarzyszenie zostało zawiązane w celu realizacji strategii rozwoju lokalnego kierowanego przez społeczność, w ramach Programu Rozwoju Obszarów Wiejskich 2014 – 2020.

od 2008r. **Stowarzyszenie Szlakiem Sieradzkiej E-ski** - działające na rzecz mieszkańców i gmin Złoczew, Brąszewice, Brzeźnio i Wróblew. W latach 2008 – 2015 Gmina Złoczew pozyskała w ramach Stowarzyszenia 867 334,37 zł z EFRR w ramach programu Rozwoju Obszarów Wiejskich 2007 – 2013.

Udział w wyborach pokazuje zaangażowanie mieszkańców w realizację obowiązków obywatelskich, nieznacznie tylko mniejsze niż w powiecie czy regionie.

Tabela 32: Frekwencja wyborcza w Gminie Złoczew i regionie



Frekwencja dla	Wybory samorządowe 16.11.2014 (I tura)	Wybory prezydenckie 2015 (I tura)	Wybory so Sejmu i Senatu RP 2015
Kraju	39,28	55,34	
regionu łódzkiego	39,78	56,98	39,26
powiatu sieradzkiego	43,93	53,51	36,28
Gminy Złoczew	45,67	51,87	34,23

Źródło: PKW

Z drugiej strony zaangażowanie mieszkańców w życie gminy jest nieznaczne. Ankietowani nisko ocenili też poziom zaangażowania mieszkańców w sprawy społeczności lokalnej. Nie ma też przejawów integracji społecznej pomiędzy miejscowościami, jeśli mieszkańcy inicjują jakieś przedsięwzięcia to w obszarze swojej miejscowości. Podobnie jest z aktywnością organizacji społecznych. Mimo, sporej ilości organizacji pozarządowych z terenu Gminy ich aktywność jest znikoma i ogranicza się do funkcji reprezentacyjnej podczas imprez lokalnych lub ponadlokalnych. Stowarzyszenia w niewielkim stopniu angażują się w pozyskiwanie środków zewnętrznych czy realizację autorskich projektów. Na terenie Gminy nie są również realizowane inicjatywy z zakresu upowszechniania ekonomii społecznej.

2.5.8. Bezpieczeństwo

Zadania z zakresu utrzymania porządku i bezpieczeństwa publicznego na terenie gminy realizowane są przez funkcjonariuszy policji i straż pożarną. Z kolei za zadania z zakresu reagowania kryzysowego odpowiedzialne jest Powiatowe Centrum Zarządzania Kryzysowego.

Komisariat Policji w Złoczewie swoim rejonem działania obejmuje 4 gminy: Klonową, Burzenin, Brzeźnio i Złoczew, a o bezpieczeństwo mieszkańców dba 22 policjantów dysponujących 3 radiowozami marki Kia Ceed oraz 1 marki Fiat Ducato.

Tabela 33: Stan bezpieczeństwa w Gminie Złoczew

	2013	2014	2015
przestępstwa kryminalne	48	48	43
przestępstwa gospodarcze	17	5	7
przestępstwa narkotykowe	12	1	1
przestępstwa drogowe	49	35	34
bójki i pobicia	2	1	3
rozboje i wymuszenia	1	0	3
kradzieże z włamaniem	1	5	7
kradzieże rzeczy	6	5	4
kradzieże samochodów	1	1	1
uszczerbek na zdrowiu	1	5	7
uszkodzenie mienia	1	4	4
nietrzeźwi kierujący	43	33	22

Źródło: Prezentacja KP Złoczew

W 2015 roku na terenie Gminy Złoczew odnotowano 193 wykroczenia o charakterze uciążliwym i 85 przestępstw, co stanowi o ponad 30% tego typu zdarzeń mniej w stosunku do roku 2013.

Tabela 34: Stan bezpieczeństwa na drogach Gminy Złoczew w porównaniu do powiatu w 2015r.

wypadki	zabici	ranni	kolizje
---------	--------	-------	---------



Złoczew – obszar miejski	6	0	6	5
Złoczew - obszar wiejski	4	0	6	42
Powiat	79	11	94	848

Źródło: Prezentacja KP Złoczew

W 2015 roku na terenie gminy Złoczew odnotowano 89 zdarzeń drogowych, w tym 10 wypadków i 47 kolizji, co stanowi 5,5% zdarzeń drogowych odnotowanych w powiecie. W zdarzeniach drogowych rannych zostało 12 osób, obyło się bez ofiar śmiertelnych. Główne przyczyny wypadków i kolizji to niedostosowanie prędkości do warunków na drodze i nieustąpienie pierwszeństwa przejazdu. Funkcjonariusze w roku 2015 zatrzymali 22 nietrzeźwych kierujących, co stanowi spadek o blisko 50% w stosunku do roku 2013.

Tabela 35: Nietrzeźwi kierujący pojazdami w Gminie Złoczew w latach 2013-2015

	2013	2014	2015
Gmina Złoczew	43	33	22

Źródło: Prezentacja KP Złoczew

Straż Pożarna na terenie Gminy Złoczew reprezentowana jest przez 8 jednostek Ochotniczych Straży. OSP Złoczew, OSP Uników i OSP Stolec włączone są do Krajowego Systemu Ratowniczo Gaśniczego, co pozwala im na prowadzenie działań ratowniczych na obszarze gminy, powiatu, województwa i kraju. Ponadto OSP Złoczew wchodzi w skład Kompanii Gaśniczej „Sieradz” –WOO ŁBO.

Tabela 36: Zestawienie wyjazdów jednostek OSP Złoczew w latach 2013 – 2014

	Pożary			Miejscowe zagrożenia			Fałszywe alarmy		
	2013	2014	2015	2013	2014	2015	2013	2014	2015
OSP Stolec	7	7	28	17	5	13	0	0	0
OSP Złoczew	23	30	57	87	84	79	1	2	3
OSP Stanisławów	0	1	0	7	0	0	0	0	0
OSP Broszki	1	1	4	0	2	1	0	0	0
OSP Grójec Wielki	0	1	4	3	2	2	0	0	0
OSP Kamasze	0	1	0	0	1	0	0	0	0
OSP Łuszczyn	2	3	16	0	3	2	0	0	0
OSP Uników	4	7	14	10	6	4	0	0	0

Źródło: PSP Sieradz

Gmina Złoczew jest gminą o charakterze rolniczym, z umiarkowaną ilością lasów 26,1%, co sprzyja zagrożeniom pożarowym. Ponadto Gmina Złoczew leży na skrzyżowaniach dróg krajowych Łódź – Wrocław i Łódź – Opole a przez jej teren przebiega droga ekspresowa „S8” z węzłem Złoczew. Wraz z oddaniem do użytku trasy szybkiego ruchu wzrasta ilość interwencji policji i ochotniczych straży pożarnych przy różnego rodzaju kolizjach i wypadkach.

Poza tym z analizy powyżej zebranych danych wynika, że spada poziom zagrożeń, a co za tym idzie wzrasta poziom bezpieczeństwa. Incydentalne akty wandalizmu i chuligaństwa znajdują jednak odzwierciedlenie w opinii ankietowanych, którzy wskazują na potrzebę poprawy bezpieczeństwa poprzez monitoring w miejscach publicznych.

2.6. Strefa gospodarcza



Postęp w poziomie rozwoju gospodarki danego obszaru kształtuje poziom życia ludności tego obszaru, a potencjał gospodarczy odzwierciedlony jest w kapitale ludzkim, w rolnictwie oraz wytwarzaniu dóbr i świadczeniu usług zaspokajających potrzeby ludności.

2.6.1. Przedsiębiorczość

Gmina Złoczew jest gminą o przeważającym charakterze rolnym, z niewielkimi zakładami produkcyjnymi (przetwórstwo mięsne, wyroby stolarskie, wyroby dziewiarskie, tokarstwo) Na obszarach wiejskich dominuje rolnictwo, zaś w mieście Złoczew największe znaczenie mają usługi, głównie handel.

Według aktualnych danych z 2015 liczba pomiotów gospodarczych prowadzonych przez osoby fizyczne zarejestrowanych w Gminie Złoczew wyniosła 379 z czego 241 w samym mieście Złoczewie, co oznacza, że co 12 osoba w wieku produkcyjnym³⁹ utrzymuje się z prowadzenia działalności gospodarczej. Liczba osób prawnych i jednostek organizacyjnych nie posiadających osobowości prawnej⁴⁰ wyniosła w tym okresie 111 z czego 70% z nich zlokalizowanych jest w obszarze miejskim. W porównaniu do roku 2013 nastąpił delikatny wzrost liczby podmiotów gospodarczych.

³⁹ GUS BDL liczba osób w wieku produkcyjnym dla Miasta i Gminy Złoczew w 2014r. - 4532

⁴⁰ M.in. Spółki, spółki w organizacji, kościoły, stowarzyszenia rejestrowe, fundacje, przedsiębiorstwa państwowe, koła łowieckie, NZOZy, partie polityczne, spółdzielnie, wspólnoty.



Tabela 37 Osoby fizyczne, osoby prawne i jednostki organizacyjne nie posiadające osobowości prawnej prowadzące działalność wg. PKD 2007 – najpopularniejsze

	2012			2013			2014		
	Ogółem	Miasto	Wieś	Ogółem	Miasto	Wieś	Ogółem	Miasto	Wieś
Łącznie osoby fizyczne prowadzące działalność gospodarczą.	373	242	131	377	245	132	379	241	132
Sekcja A – rolnictwo, leśnictwo, łowiectwo rybactwo	21	6	16	21	6	15	13	6	7
Sekcja C - przetwórstwo przemysłowe	38	28	10	38	28	10	43	29	14
Sekcja F - budownictwo	47	25	22	50	25	25	50	27	23
Sekcja G - handel hurtowy i detaliczny; naprawa pojazdów samochodowych, włączając motocykle	150	107	43	153	108	45	151	99	52
Sekcja H - transport i gospodarka magazynowa	17	7	10	19	8	11	22	10	12
Sekcja M - działalność profesjonalna, naukowa i techniczna	23	16	7	22	17	5	21	16	5
Sekcja Q - opieka zdrowotna i pomoc społeczna	14	14	0	17	17	0	19	19	0
Sekcja STU - pozostała działalność usługowa, gospodarstwa domowe, organizacje i zespoły eksterytorialne	20	12	8	20	13	7	22	13	9
Łącznie osoby prawne i jednostki organizacyjne niemające osobowości prawnej (spółki, wspólnoty)	107	74	33	108	73	35	111	77	34
Sekcja C	15	10	5	14	10	4	14	10	4
Sekcja G	13	13	0	14	13	1	13	13	0
Sekcja O	10	3	7	10	3	7	10	3	7
Sekcja P	14	11	3	14	11	3	14	11	3
Sekcja S i T	20	9	11	21	9	12	24	12	12

Źródło: GUS BDL



Wśród podmiotów gospodarczych dominuje sektor prywatny. Najpopularniejszym obszarem działalności jest handel hurtowy i detaliczny oraz naprawa samochodów i motocykli. Stanowi on blisko 40% ogółu działalności w Gminie Złoczew. Ponad 13% przedsiębiorców działa w obszarze budownictwa, a kolejne 11% w obszarze przetwórstwa przemysłowego. Pozostałe rodzaje prowadzonej działalności nie przekraczają 5%. Największy spadek liczby przedsiębiorstw w badanym okresie nastąpił na obszarze wiejskim, w sekcji - A rolnictwo, leśnictwo, rybactwo i łowiectwo o blisko 40%. Pozostałe gałęzie gospodarki podlegają nieznacznym fluktuacjom.

W 2014 r. na 490 podmiotów podlegających wpisaniu do rejestru REGON – 95% zatrudniało od 0-9 pracowników, blisko 4,5% od 10 – 49 pracowników a niespełna 1% (3 podmioty) od 50 do 249 pracowników. Na terenie Gminy nie ma zlokalizowanych dużych zakładów pracy, czyli zatrudniające ponad 250 pracowników.

Ilość podmiotów wykreślonych z rejestru REGON w 2014r wyniosła 38, przy czym 23 w mieście i aż 15 na wsi (wzrost o ponad 50% w stosunku do lat ubiegłych), natomiast ilość podmiotów nowo zarejestrowanych wzrosła w porównaniu do lat 2013 – 2014 i wyniosła 47, z czego 26 w mieście i 21 na wsi (wzrost o blisko 30% w stosunku do lat ubiegłych)

2.6.2. Rynek pracy i bezrobocie

Liczba osób pracujących w Gminie Złoczew w roku 2014 wynosiła 866⁴¹ osób i była najwyższa w badanym okresie. Wśród ogółu pracujących 679 osób zatrudnionych jest w mieście (78,5% ogółu pracujących) a 187 osób pracuje na obszarze wiejskim gminy (21,5% ogółu pracujących). Wśród ogółu pracujących przeważały kobiety 483 (56%). Dane te nie odzwierciedlają faktycznego poziomu zatrudnienia w gminie, odnoszą się bowiem jedynie do części pracujących jednak dają ogólny pogląd na strukturę rynku pracy w Gminie Złoczew.

Tabela 38: Liczba osób pracujących w Gminie Złoczew wg. podziału innego niż PKD

	ogółem				mężczyźni				kobiety			
	2011	2012	2013	2014	2011	2012	2013	2014	2011	2012	2013	2014
Złoczew (3)	711	753	814	866	294	326	354	383	417	427	460	483
Złoczew - miasto (4)	568	619	649	679	220	265	262	282	348	354	387	397
Złoczew - obszar wiejski (5)	143	134	165	187	74	61	92	101	69	73	73	86

Tabela 39: Pracujący na 1000 ludności

	Ogółem			
	2011	2012	2013	2014
Powiat sieradzki	161	164	167	167
Złoczew (3)	96	103	112	119
Złoczew - miasto (4)	166	183	192	201
Złoczew - obszar wiejski (5)	36	34	42	48

⁴¹ GUS – BDL Pracujący wg. innego podziału niż PKD. Bez pracujących w jednostkach budżetowych działających w zakresie obrony narodowej i bezpieczeństwa publicznego, osób pracujących w gospodarstwach indywidualnych w rolnictwie, duchownych oraz pracujących w organizacjach, fundacjach i związkach; bez zakładów osób fizycznych o liczbie pracujących do 5 osób, bez zakładów osób fizycznych prowadzących działalność gospodarczą o liczbie pracujących do 9 osób bez podmiotów gospodarczych o liczbie pracujących do 9 osób.



Źródło: GUS BDL

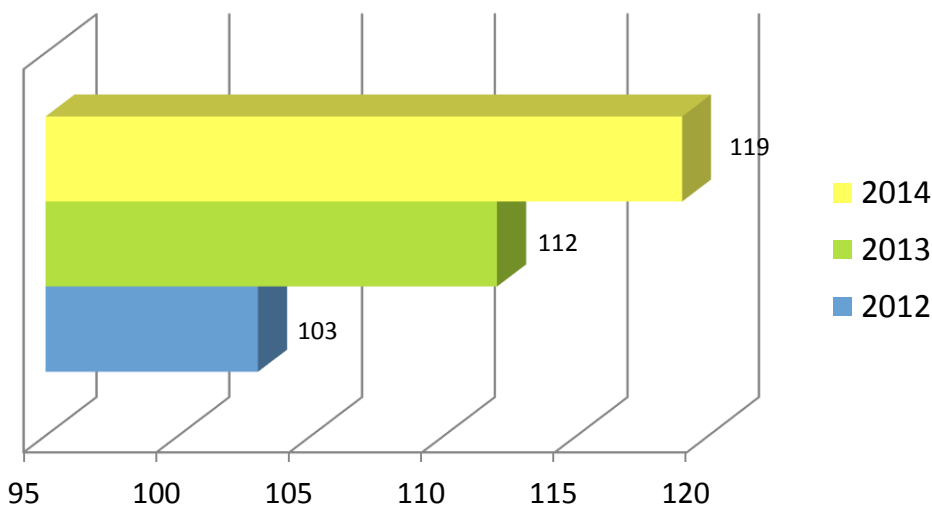
W 2015 roku liczba zarejestrowanych bezrobotnych mieszkańców gminy Złoczew wynosiła 384 osoby. W latach 2011-2015 liczba bezrobotnych w gminie podlegała zróżnicowanym tendencjom: początkowo wzrastała do 423 osób w 2011 roku, następnie spadła w 2012 roku do 399 osób, by ponownie wzrosnąć do 417 w 2013 roku i rekordowo spaść do liczby 384 osób w 2015. Spadek liczby bezrobotnych o blisko 20% w stosunku do roku 2013 odnotowano w mieście, natomiast na terenach wiejskich Gminy Złoczew wystąpił wzrost o ponad 10%. W latach 2011 – 2013 liczba bezrobotnych kobiet była nieznacznie wyższa od liczby bezrobotnych mężczyzn (o 1-3 osoby, z wyjątkiem roku 2012, kiedy różnica ta wynosiła 18 osób, jednakże w 2014r. ta tendencja się odwróciła. Udział bezrobotnych zarejestrowanych w liczbie ludności w wieku produkcyjnym dla gminy Złoczew w 2014r. wynosi 8,9%, i jest nieznacznie wyższy od wskaźnika dla powiatu, który wynosi 8,6%. Ponad 80% bezrobotnych to osoby w wieku od 18 do 44 roku życia a 42% bezrobotnych to osoby długotrwale bezrobotne. W badanym okresie 2011 – 2015 widać tendencję spadkową.

Tabela 40: Liczba bezrobotnych w gminie i mieście Złoczew (wg stanu na 31.12) oraz stopa bezrobocia w powiecie sieradzkim

wyszczególnienie	2011 rok	2012 rok	2013 rok	2014 rok	2015 rok
Złoczew ogółem	423	399	417	404	384
Miasto	266	237	268	240	218
Wieś	157	162	149	164	166
Stopa bezrobocia w powiecie sieradzkim w % (stan na koniec grudnia)	13,1	13,5	13,9	12,4	10,7

Źródło: Powiatowy Urząd Pracy w Sieradzu.

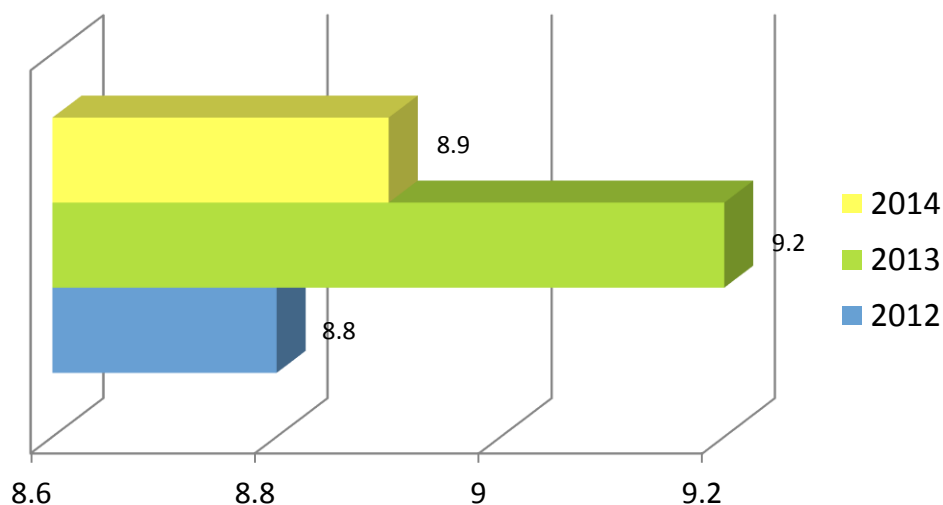
Wykres 11: Pracujący na 1000 ludności



Źródło: GUS BDL



Wykres 12: Udział bezrobotnych zarejestrowanych w liczbie ludności w wieku produkcyjnym

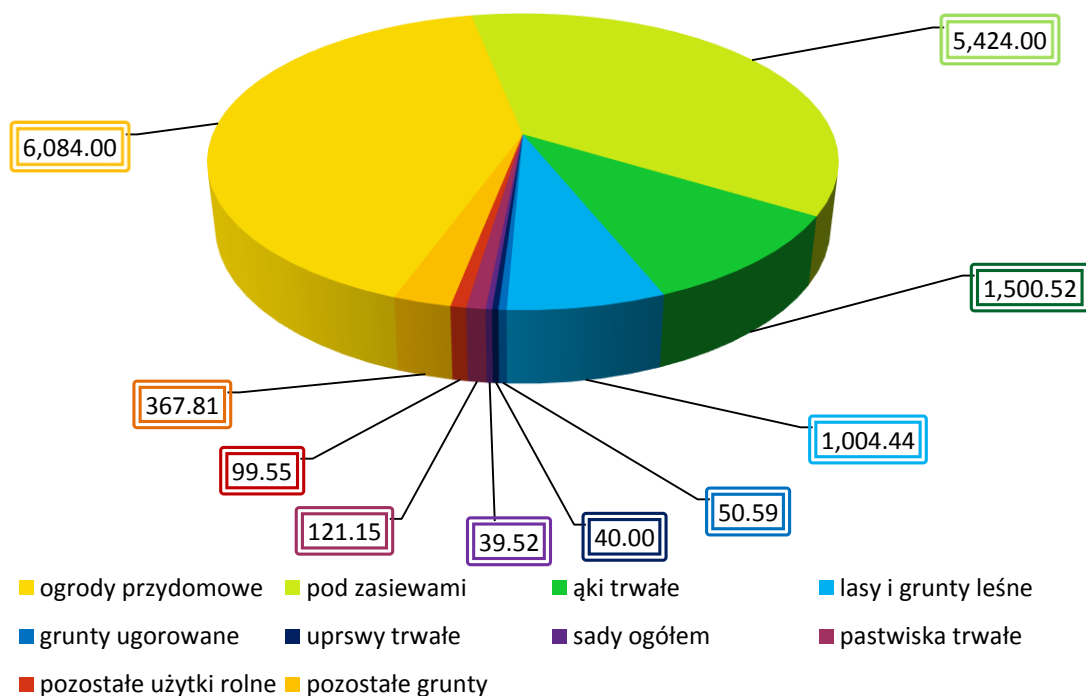


Źródło: GUS BDL

2.6.3. Rolnictwo

Gminy Złoczew jest gminą rolniczą. Dominują tu grunty orne, które stanowią ponad 53% ogólnej powierzchni Gminy.

Wykres 13: Użytkowanie gruntów



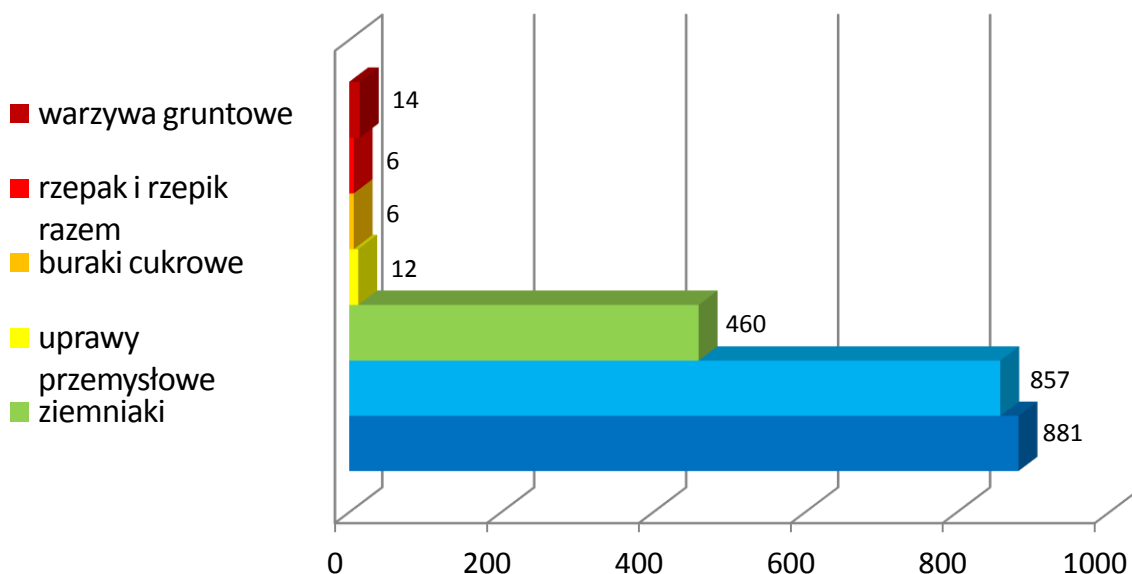
Źródło: GUS BDL

Występujące na tym terenie gleby charakteryzują się dobrą kulturą rolną, przeważającą (blisko 70%) jest IV i V klasa ziemi. Na 7,09 ha średniej powierzchni użytków rolnych ogółem, 7 ha stanowią użytki w dobrej kulturze.



Blisko 94% ogółu gospodarstw zajmuje się produkcją roślinną. Od lat niezmiennie dominuje uprawa żyta, mieszanki zbożowej i ziemniaków.

Wykres 14: Gospodarstwa z uprawą



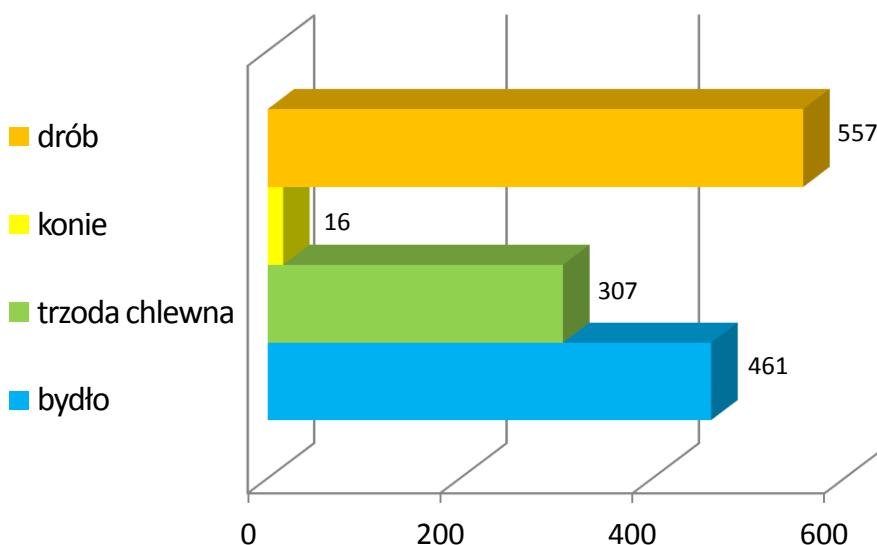
Źródło: GUS BDL

W zakresie produkcji zwierzęcej Gmina wyróżnia się w produkcji trzody chlewnej (11012 szt.), która dominuje nad produkcją bydła (6376szt).

Z danych statystycznych wynika, że najliczniej hodowany jest na terenie gminy drób – w 557 gospodarstwach, jednakże jest to hodowla na potrzeby własne, bowiem na terenie Gminy nie ma żadnego przedsiębiorstwa drobiarskiego. Bydło hodowane jest w 461 gospodarstwach a trzoda w 307. 16 gospodarzy ma konie, z tego dwóch zajmuje się hodowlą tych zwierząt.

Wskazane wartości świadczą, o tym, że w przeważającej większości na gospodarstwo przypadają niewielkie ilości pogłównia. W zakresie produkcji zwierzęcej na terenie Gminy działa tylko 2 dużych producentów.

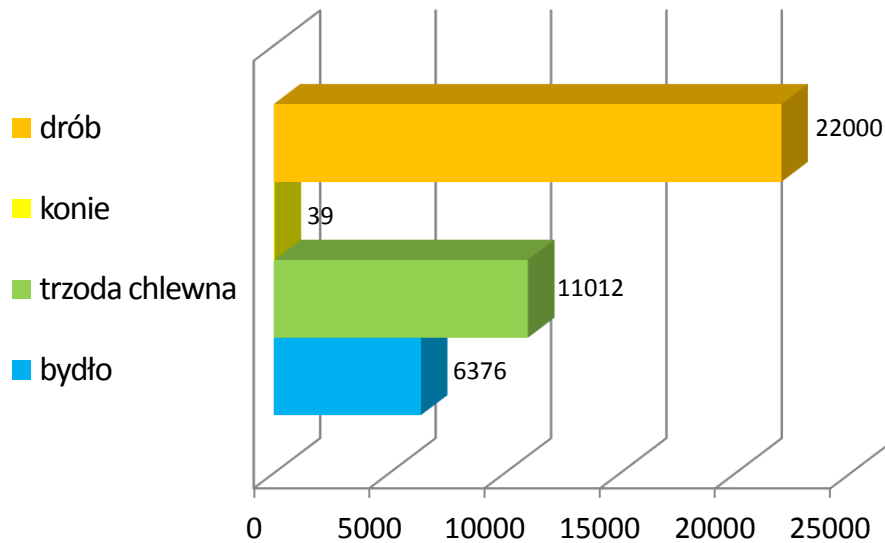
Wykres 15: Pogłównie zwierząt - ilość gospodarstw



Źródło: GUS BDL



Wykres 16: Pogłowie zwierząt - zwierzęta gospodarskie



Źródło: GUS BDL

Jak wynika z powyższej analizy rolnictwo na terenie Gminy Złoczew cechuje się brakiem specjalizacji.

Według danych zebranych podczas Spisu Rolnego przeprowadzonego w 2010 r. na terenie Gminy Złoczew funkcjonowało 1021 gospodarstw rolnych, z czego 940 prowadziło działalność rolniczą. Ponad 36 % ogółu gospodarstw stanowiły te o powierzchni od 1 do 5 ha, a zaledwie 11% gospodarstw te o powierzchni ponad 15ha. Gospodarstw o powierzchni ponad 30 ha jest na terenie gminy zaledwie 6.

Dominują więc gospodarstwa małoobszarowe, co skutkuje niską produktywnością oraz słabą rentownością. Mimo występującego rozdrobnienia gospodarstw zachodzące procesy koncentracji ziemi mogą poprawić strukturę obszarową gospodarstw indywidualnych. Dofinansowanie przeznaczone dla rolników w ramach Programu Rozwoju Obszarów Wiejskich może wpływać na dokonywanie zmian w dotychczasowym tradycyjnym gospodarowaniu. Środki unijne dają bowiem szanse na restrukturyzację i modernizację rolnictwa, a także na rozwój działalności pokrewnej – rolnictwa ekologicznego czy agroturystyki.

2.7. Sytuacja finansowa gminy

Gmina jako podstawowa jednostka samorządu terytorialnego w myśl art. 7 ustawy o samorządzie gminnym z dn. 8 marca 1990⁴² r. ma zaspokajać potrzeby wspólnoty. Realizowane przez nią zadania własne oraz zadania zlecone wymienione w ustawie są wykonywane na podstawie rocznego oraz wieloletniego planu finansowego jakim jest budżet. Zarządzanie finansami jednostki samorządu terytorialnego oraz planowanie strategiczne jest kluczowym elementem w mechanizmie rozwoju Gminy.

⁴² Ustawa o samorządzie gminnym z dnia 8 marca 1990 r. (tj. Dz.U. 2015 .poz. 1515 z późn. zm.)



2.7.1. Analiza budżetowa

Budżet Gminy Złoczew w roku 2015 zamknął się w sumie dochodów, wynoszącej 26 293 824,71 złotych i sumie wydatków wynoszącej 25 263 547,95 złotych.

Jak wynika z analizy stosunku dochodów do wydatków w badanym okresie rejestrowano przewagę wydatków nad dochodami, co wyrażało się w ujemnym wyniku budżetowym. Stan zadłużenia Gminy Złoczew na 31.12.2015r. wynosił 11 347 618,07zł. Ujemna wartość wyniku ukształtowana została przede wszystkim przez wydatki majątkowe, co świadczy o aktywnej polityce inwestycyjnej.

Tabela 41: Nadwyżka/deficyt w budżecie Gminy Złoczew w latach 2012 - 2015

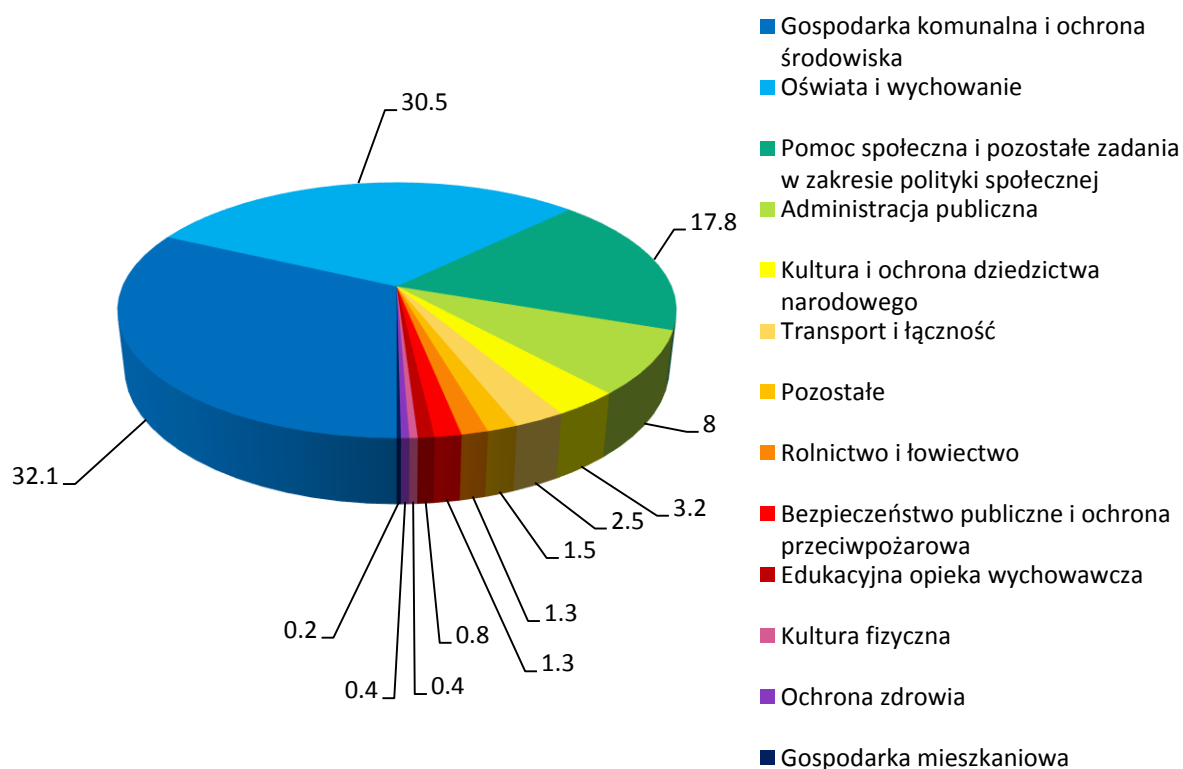
2012	2013	2014	2015
-2 647 181,39	1 505 483,40	-1 495 249,05	1 030 276,76

Źródło: Urząd Miejski w Złoczewie

W latach 2012 - 2014 r. najwięcej środków w budżecie Gminy Złoczew (co rocznie) asygnowano na oświatę i wychowanie. W 2013r. było to 47,8% wszystkich wydatków, z kolei w 2014r. obszar ten pochłonął jedynie 30,5% wszystkich wydatków. Rok 2014 wiązał się z kolei z zaangażowaniem środków w realizację zadania z zakresu gospodarki komunalnej i ochrony środowiska. Przeznaczono na ten cel ponad 30% ogółu wydatków i było to związane z realizacją zadania pn. "Przebudowa systemu zaopatrzenia w ciepło Miasta Złoczew wraz z sieciami cieplnymi i węzłami z wykorzystaniem odnawialnych źródeł energii".

W analizowanym okresie również pomoc społeczna i realizacja zadań w zakresie polityki społecznej były znacznym obciążeniem dla budżetu absorbując 17 –19% ogółu wydatków.

Wykres 17: Wydatki budżetu gminy Złoczew w 2014r w %



Dochody Gminy per capita, stanowiące niejako o majątności jednostki samorządu lokalnego wyniosły w 2014 r. - 4 306,45 zł i wzrosły od 2011r. o ponad 36%, znajdując się powyżej średniej dla powiatu sieradzkiego, która za 2014 rok wynosiła - 3 189,18 zł.

Z roku na rok rosą też dochody własne Gminy Złoczew. Od 2014r. nastąpił wzrost dochodów o blisko 36% w stosunku do roku 2011.

Wraz ze wzrostem wartości dochodów własnych na mieszkańca, wzrósł udział dochodów własnych (13 961 585,57) w dochodach gminy ogółem i w 2014 wyniósł niespełna 44,5% co jest zgodne z tendencją zaobserwowaną również dla powiatu, gdzie wskaźnik ten wyniósł 44,7%. Niestety wysoki wskaźnik udziału dochodów własnych w dochodach ogółem świadczy o słabości budżetu i dużej zależności gminy od pozyskiwania środków ze źródeł zewnętrznych. Sytuację tą odzwierciedla 2 lokata w zestawieniu z innymi gminami powiatu sieradzkiego i 29 lokata w zestawieniu z innymi gminami w województwie⁴³.

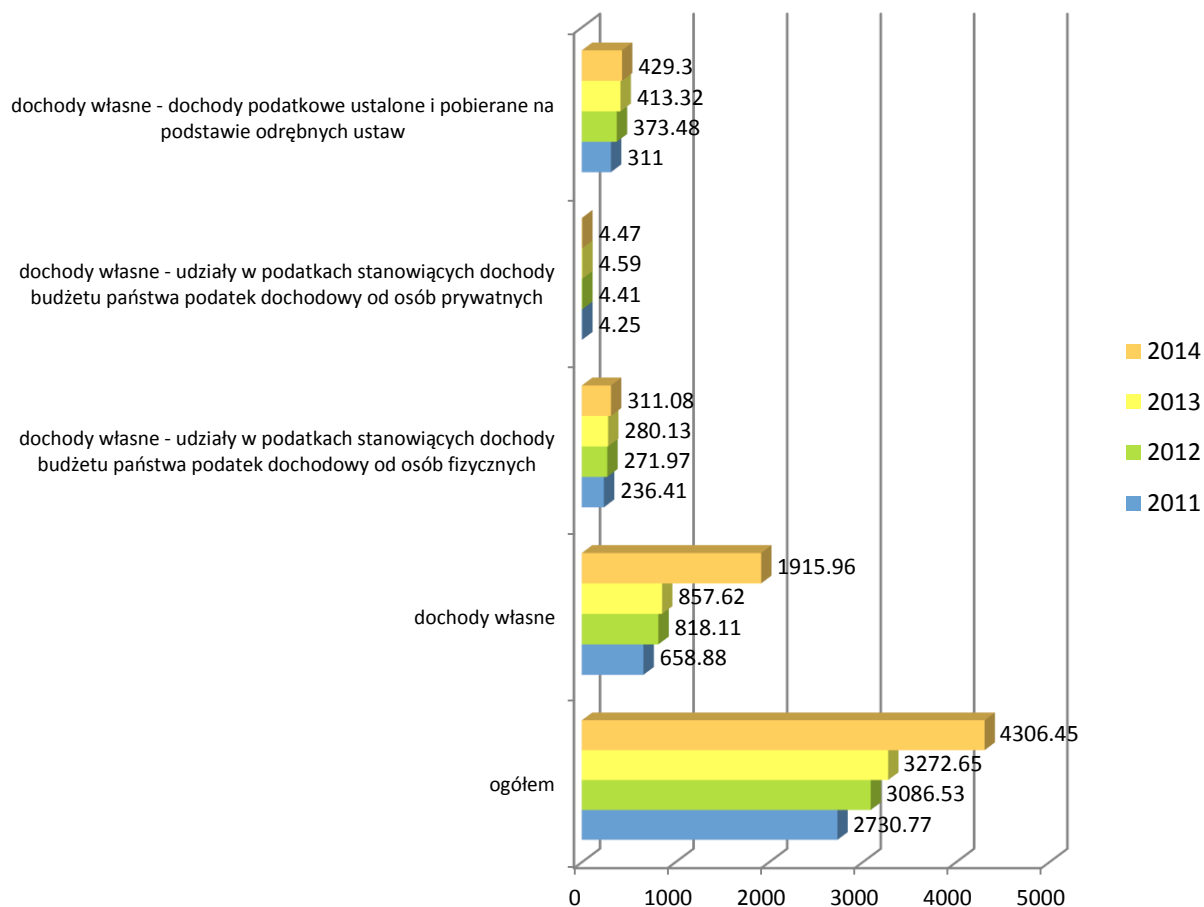
W badanym okresie czasu wzrastały dochody podatkowe gminy na mieszkańca. W roku 2014 o 44,7% w stosunku do roku 2013. Udział wpływów z tytułu podatku dochodowego od osób fizycznych w dochodach własnych wyniósł 16,2%.

Jednakże dochody od osób fizycznych i od osób prawnych stanowiły jedynie 18,9% w 2014r. dochodów budżetu ogółem i były najniższe w porównaniu do 2 poprzedzających lat.

⁴³ Statystyczne Vademecum Samorządowca 2015 Gmina Złoczew

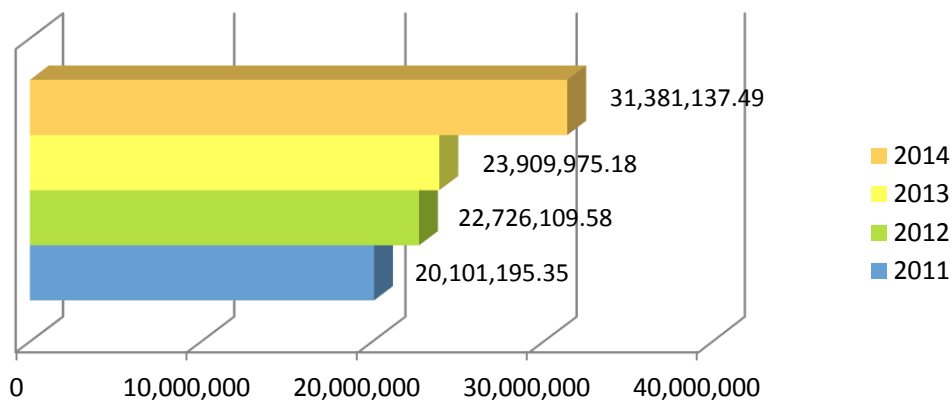


Wykres 18: Dochody własne gminy na 1 mieszkańca



Źródło: GUS BDL

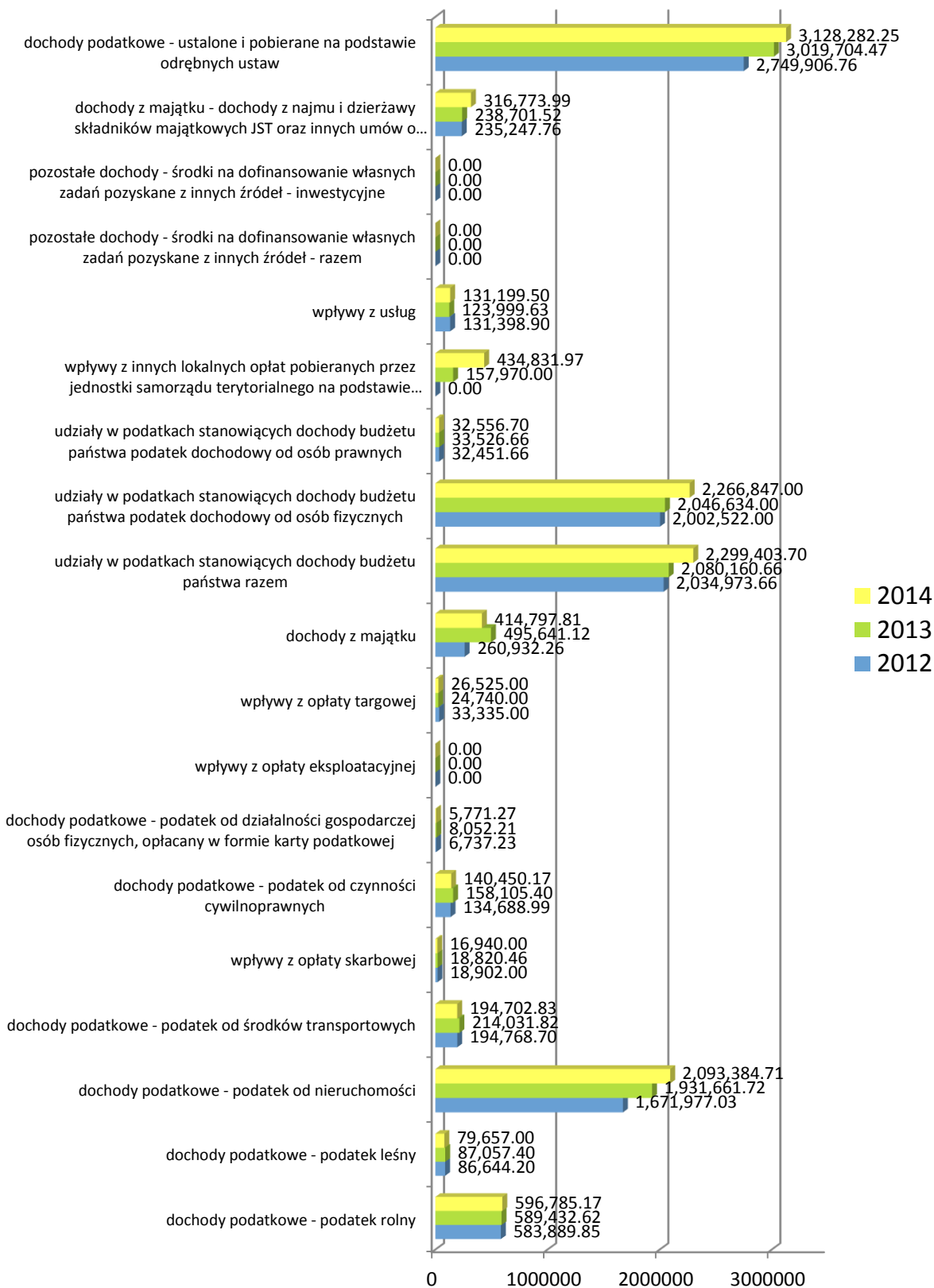
Wykres 19: Dochody gminy Złoczew ogółem



Źródło: GUS BDL



Wykres 20: Dochody z podatków gminy Złoczew w latach 2012-2014

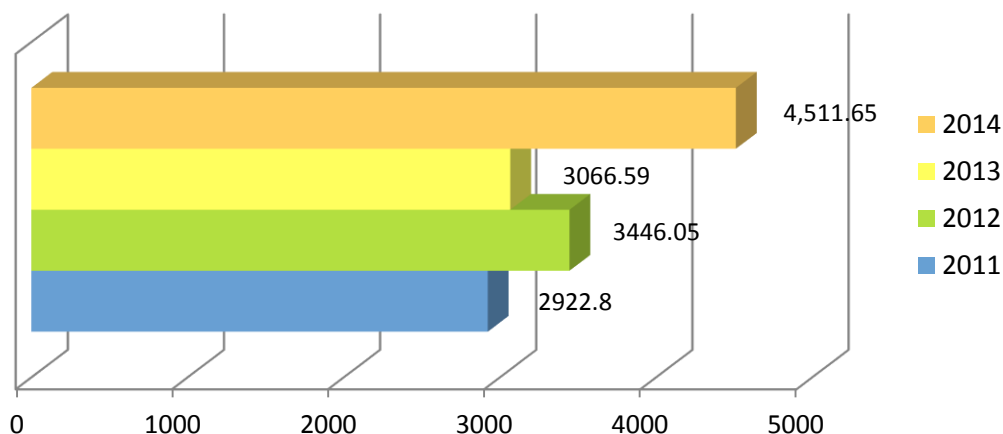


Źródło: GUS BDL



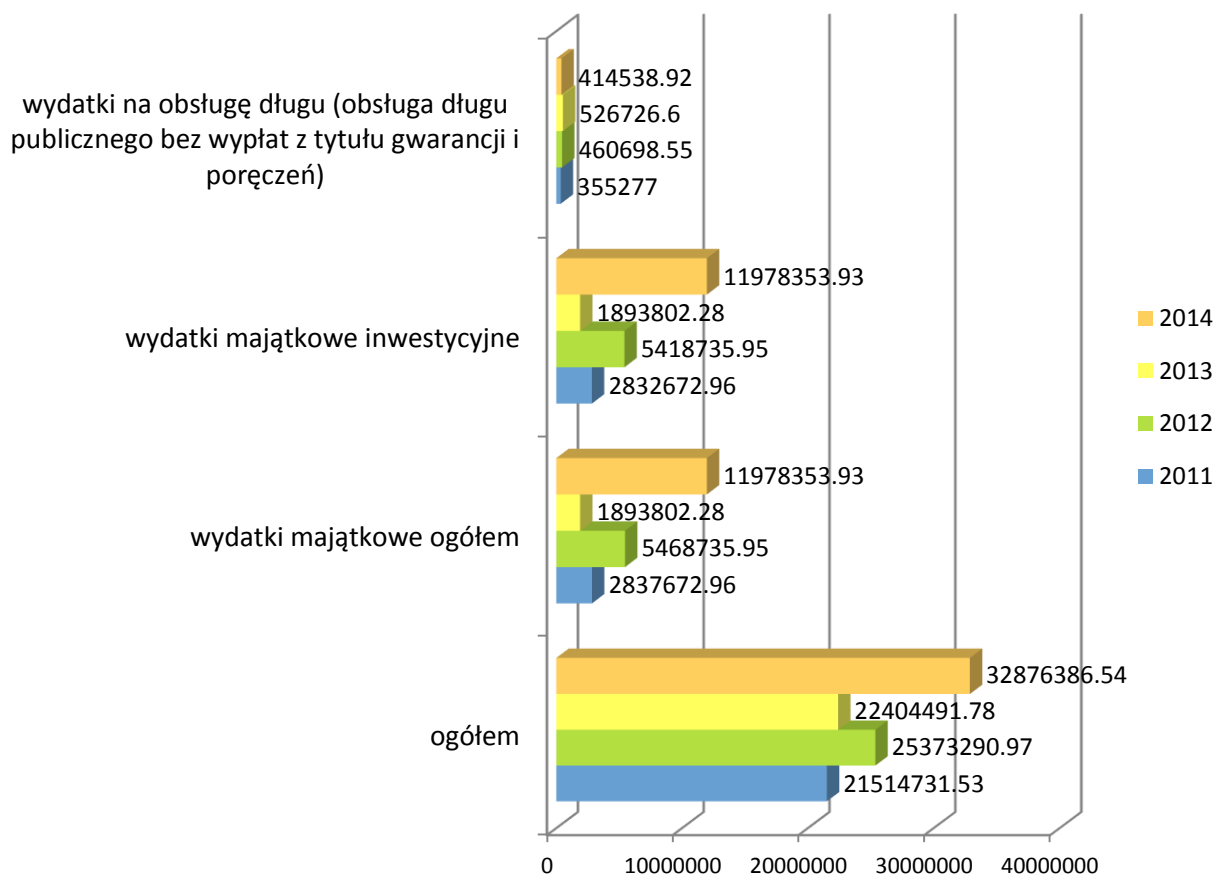
Z roku na rok rosną też wydatki na mieszkańca. W 2014r. nastąpił wzrost wydatków o ponad 35% w porównaniu do roku 2011. Analogiczny wskaźnik wzrostu uzyskały też wydatki gminy ogółem w 2014 r. w porównaniu do roku 2011. Wydatki Gminy Złoczew plasują ją na 1 miejscu w powiecie i 11 w województwie.

Wykres 21: Wydatki na mieszkańca ogółem



Źródło: GUS BDL

Wykres 22: Wydatki z budżetu ogółem w latach 2012 - 2014



Źródło: GUS BDL



Pomimo znacznego obciążenia budżetu i relatywnie nie dużych dochodów bieżących, Gmina Złoczew wykazywała w latach 2011- 2015 dużą aktywnością inwestycyjną, co potwierdza wskaźnik udziału wydatków inwestycyjnych w wydatkach budżetu gminy ogółem. W 2014 r. utrzymywał się on na poziomie ponad 36,4%. A 100% wydatków majątkowych gminy zostało przeznaczonych na cele inwestycyjne.

Wysoka aktywność inwestycyjna możliwa jest dzięki pozyskiwaniu zewnętrznych środków finansowych. W 2014 r. gmina pod względem absorpcji środków unijnych na mieszkańca uplasowała się na 8. pozycji wśród gmin powiatu sieradzkiego. W perspektywie finansowej w latach 2011 - 2015 Gmina podpisała 19 umów o dofinansowanie z funduszy Unii Europejskiej pozyskując na ten cel blisko 7,7 miliona zł. W tym samym okresie podobne środki (7, 8 miliona zł) trafiły do budżetu Gminy Złoczew ze środków krajowych z przeznaczeniem na projekty inwestycyjne.

2.7.2. Najważniejsze plany inwestycyjne Gminy Złoczew

Najważniejszym kierunkiem inwestycyjnym Gminy Złoczew jest wykorzystanie potencjału mającej powstać w Złoczewie kopalni odkrywkowej węgla brunatnego i przechodzącej przez teren Gminy drogi ekspresowej S8. W tym celu w 2013r. zawiązane zostało partnerstwo międzygminne w ramach którego utworzono Złoczewski Obszar Funkcjonalny, którego rdzeniem ma zostać obejmująca ponad 200ha powierzchni Złoczevska Strefa Inwestycyjna.

Uzbrojenie terenu Strefy i spełnienie obowiązujących standardów w zakresie zaopatrzenia w wodę oraz odprowadzenia ścieków a także wybudowanie drogi łączącej węzeł „Złoczew” drogi ekspresowej S8 z terenami Strefy są warunkiem koniecznym do pozyskania inwestorów.

Na plany inwestycyjne Gminy Złoczew, olbrzymi wpływ mają decyzje i plany Spółki PGE Górnictwo i Energetyka Konwencjonalna związane z uruchomieniem kopalni odkrywkowej węgla brunatnego, z którą związane są kolejne znaczące inwestycje m.in. relokacja drogi krajowej 45 i linii energetycznej 110kv. Planowana jest również budowa technologicznej linii kolejowej łączącej złoż „Złoczew” ze złożem „Bełchatów” w celu zabezpieczenia dostaw węgla do elektrowni. Rozważana jest też możliwość budowy w Złoczewie bloków energetycznych, które docelowo mogłyby zastąpić te obecnie działające w Bełchatowie.

W chwili obecnej Gmina Złoczew dokonuje zmiany w planie zagospodarowania przestrzennego Gminy Złoczew polegającej na ujęciu w nim obszaru górniczego. W 2017 r. Inwestor planuje uzyskać koncesję na eksploatację a szacowany termin rozpoczęcia robót górniczych to rok 2022.

W przyszłych planach Gminy Złoczew znajduje się też doprowadzenie gazu ziemnego do Złoczewa.

2.8. Wyniki sondażu społecznego

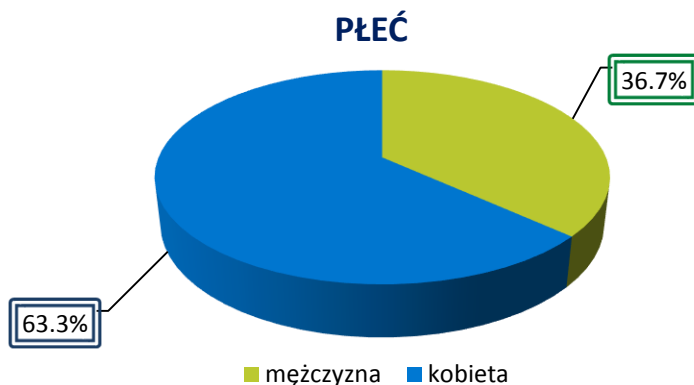
W celu zebrania opinii mieszkańców na temat gminy, jej mocnych i słabych strony, szans i zagrożeń dla jej rozwoju oraz priorytetów rozwojowych, w terminie od 29 czerwca do 20 lipca 2015r przeprowadzono anonimowe badanie ankietowe.

Respondenci mieli do wyboru ankietę tradycyjną, w wersji papierowej, która dostępna była zarówno w Urzędzie Miejskim w Złoczewie, jak i na terenie sołectw bądź wersję CAWI (*ComputerAssisted Web Interview*) czyli kwestionariusz dostępny na stronie internetowej zloczew.pl. Informacje o prowadzeniu badania ankietowego rozpowszechniane były za pośrednictwem strony internetowej zloczew.pl, profilu gminy na FB, lokalnych mediów oraz na sesji Rady Miejskiej i poprzez informacje zamieszczone na tablicach ogłoszeń.



Na ankietę odpowiedziało 79 mieszkańców. Rozkład cech demograficznych respondentów w próbie badawczej miał charakter losowy. Większość uczestników badania – ponad 63% wszystkich respondentów stanowiły kobiety. Zdecydowana większość, bo blisko 94% uczestników badania to osoby zamieszkujące w Gminie Złoczew.

Wykres 23: Respondenci wg. płci



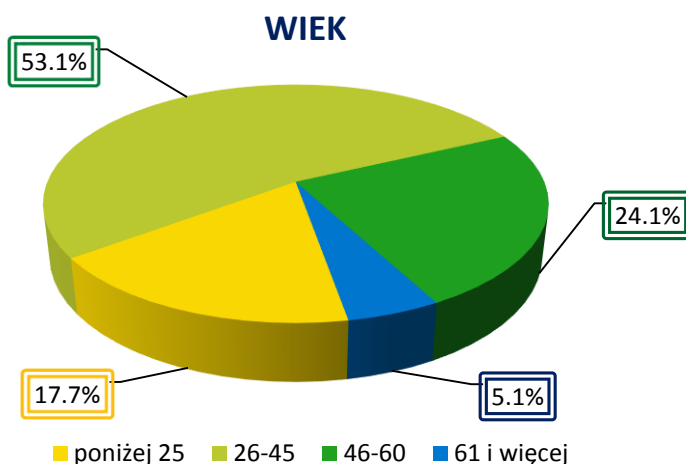
Wykres 24: Respondenci wg. miejsca zamieszkania.



Wykres 25: Respondenci wg. zatrudnienia

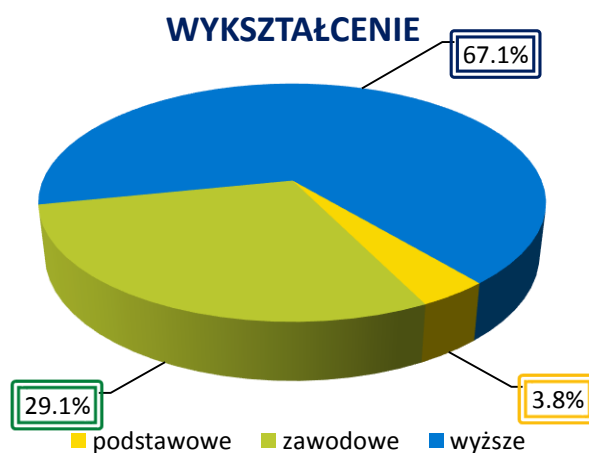


Wykres 26: Respondenci wg. wieku



Najchętniej w badaniu uczestniczyły osoby pomiędzy 26 a 45 rokiem życia – stanowiły one ponad 53% wszystkich respondentów. Co czwarty uczestnik badania (24,1%) to osoba w wieku 46 -60 lat. Najmniej licznie reprezentowani byli mieszkańcy, powyżej 61 roku życia (5,1% badanych). Zdecydowanie większość wśród uczestników badania stanowiły osoby zatrudnione – blisko 61%, z wykształceniem wyższym – 67,1%

Wykres 27: Respondenci wg. wykształcenia



Przyjmując, że poddani badaniu stanowią próbę reprezentatywną to wyniki ankiety, są zbliżone do wyników całej populacji i pozwalają na uogólnienie wniosków z próby badawczej na całą populację Gminy Złoczew⁴⁴. Wniosek z tego, że mimo niewielkiej ilości respondentów, którzy wzięli udział w badaniu, z jego wyników wyłaniają się potrzeby priorytetowe dla mieszkańców Gminy Złoczew, które pozwalają na określenie kierunku jej rozwoju na najbliższe lata.

Badanych cechuje niemal jednomyślność w większości badanych obszarów, co niejako potwierdza tezę, że wskazane w odpowiedziach potrzeby, oczekiwania i problemy są dostrzegane przez większość społeczeństwa Gminy Złoczew i postrzegane jako uciążliwe, a sugerowane zmiany jako pożądane.

Mocne strony Gminy Złoczew:

⁴⁴ Na podstawie: Autor: Damian Dec, Członek Zarządu PB Online Sp. z o.o., właściciel serwisu www.portalbadan.pl– aplikacji do realizacji badań metodą online



Według 47 respondentów silną stroną Gminy Złoczew jest przede wszystkim jej centralne położenie i dobre skomunikowanie z większymi ośrodkami tj. Łódź, Wrocław, Warszawa, Opole. Szczególnie istotną rolę odgrywa tutaj bliskość drogi ekspresowej S8 i węzła „Złoczew”.

Atutem Gminy są też jej zasoby naturalne, a zwłaszcza pokłady węgla brunatnego co podkreśliło 41 ankietowanych. Na zasobność Gminy w tereny, które można przeznaczyć pod inwestycje wskazało ponad 20% odpowiadających. W zestawieniu wskazano także na czyste środowisko i tereny atrakcyjne przyrodniczo.

Słabe strony Gminy Złoczew:

Ponad 60% pytanym wskazało jako słabość Gminy bezrobocie, brak zakładów pracy i brak perspektyw zwłaszcza dla młodych ludzi. Niemal 65% ankietowanych wytypowało do najsłabszych czynników infrastrukturę, w tym drogową i około drogową. Wymieniano również m.in. zaśmiecenie terenów, brak estetyki w zagospodarowaniu terenów, brak miejsc rekreacji i wypoczynku, brak rozwoju kultury, niski poziom edukacji, brak miejsc opieki nad małymi dziećmi, niską jakość usług medycznych.

Szanse na rozwój Gminy Złoczew:

Szansą na korzystną zmianę w Gminie według 89% ankietowanych jest pozyskanie inwestorów i wsparcie przedsiębiorczości. 40% pytanym widzi ją w utworzeniu strefy inwestycyjnej, która mogłaby tych inwestorów przyciągnąć. 63% osób, które wzięły udział w ankiecie upatruje szansy w powstaniu kopalni. Niespełna 20% opinii dotyczyła szans jakie może dać pozyskanie środków zewnętrznych.

Zagrożenia dla rozwoju Gminy Złoczew:

Ponad 50% respondentów widzi zagrożenie w odplywie mieszkańców, zwłaszcza młodych, dla których nie ma w Gminie perspektyw. 20% ankietowanych obawia się, że słaby rozwój gospodarczy, bezrobocie i niewielki budżet to czynniki, które mogą stanowić istotną przeszkodę w rozwoju Gminy.

Najpoważniejsze problemy związane obecnie z jakością życia w gminie Złoczew /czego brak/ co niewłaściwie funkcjonuje/.

Ankietowanych najbardziej niepokoi bezrobocie, brak perspektyw zawodowych, brak miejsc i ofert pracy na lokalnym rynku. Uwagę na ten problem zwróciło 34 ankietowanych.

Słaba infrastruktura drogową i około drogową to deficyt wskazany przez 27 osób: w tym szczególną uwagę zwracano na: złą jakość chodników oraz na ich niewystarczającą ilość (m.in. brak chodnika na ul. Burzeńskiej oraz na ul. Wieluńskiej), wykruszenia w nawierzchni drogowej, brak ścieżek rowerowych, brak oświetlenia drogowego (m.in. w miejscowości Robaszew). Pytani (13 osób) zwrócili uwagę także na niewystarczającą ilość miejsc, w których można byłoby spędzać wolny czas tj. miejsc rekreacji i wypoczynku. Najchętniej widzieliby powstanie nowych obiektów typu: place zabaw, boiska, basen itp. Odczuwalny jest także brak miejsc związanych z kulturą, gdzie można byłoby spędzać czas wolny takich jak kino, czy figloraj dla dzieci. Inne dostrzeżone przez ankietowanych problemy dotyczą estetyki przestrzeni miejskiej, w tym parków, niskiej jakości usług medycznych, słabego dostępu do lekarzy specjalistów, braku wi – fi, małej ilości mieszkań, braku dostępu do sieci ciepłowniczej, braku dofinansowań do przydomowych oczyszczalni ścieków.



Inwestycje/ zadania/ projekty, które w największym stopniu przyczynią się do zaspokojenia potrzeb i oczekiwań mieszkańców Gminy Złoczew.

Uruchomienie Złoczewskiej Strefy Inwestycyjnej oraz podjęcie działań na rzecz pozyskania inwestorów oraz zdynamizowanie rozwoju przedsiębiorczości na terenie Gminy co w efekcie ma przełożyć się na nowe miejsca pracy.

Budowa nowych dróg i poprawa jakości istniejących.

Poprawa stanu infrastruktury około drogowej, zwłaszcza chodników i budowa ścieżek rowerowych.

Estetyzacja przestrzeni miejskiej, a przede wszystkim parków .

Poprawa zasobów i warunków mieszkaniowych w tym: zwiększenie zasobów komunalnych i socjalnych oraz sukcesywne zbrojenie terenów pod budownictwo.

Budowa, modernizacja obiektów sportowo – rekreacyjnych.

Budowa, modernizacja kanalizacji sanitarnej, dofinansowanie do przydomowych oczyszczalni ścieków.

Rozwój bazy sportowej i rekreacyjnej, w tym budowa placów zabaw, modernizacja stadionu, budowa skateparku.

Rozwój turystyki wraz z bazą okołoturystyczną.

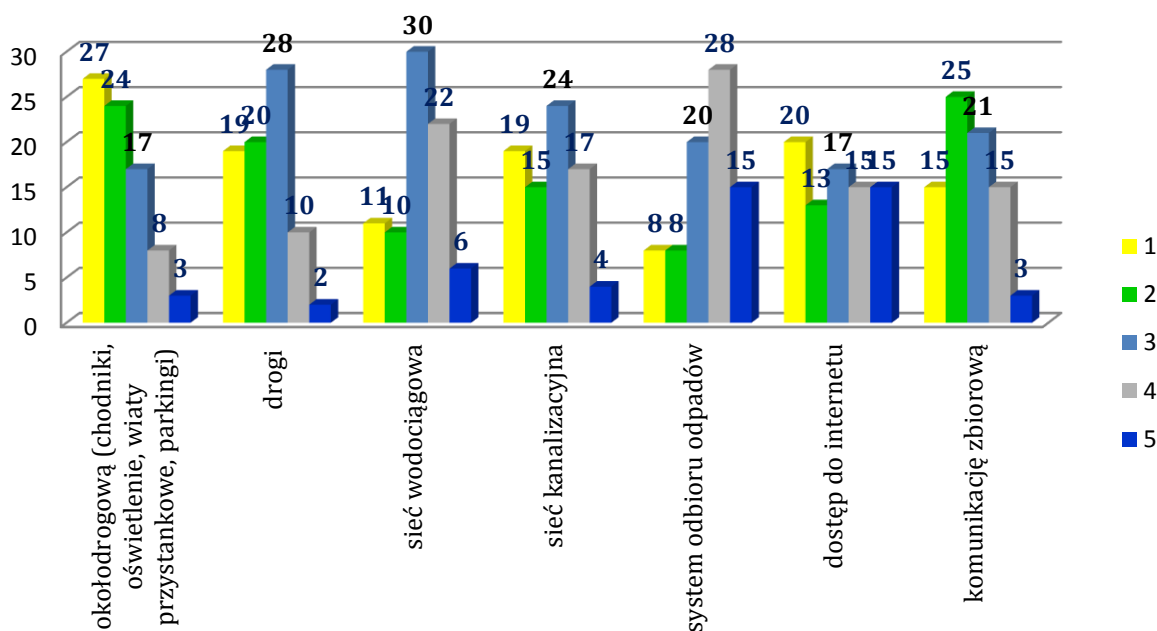
Rozwój edukacji ze szczególnym uwzględnieniem zajęć dodatkowych dla dzieci i młodzieży.

Rozwój kultury.

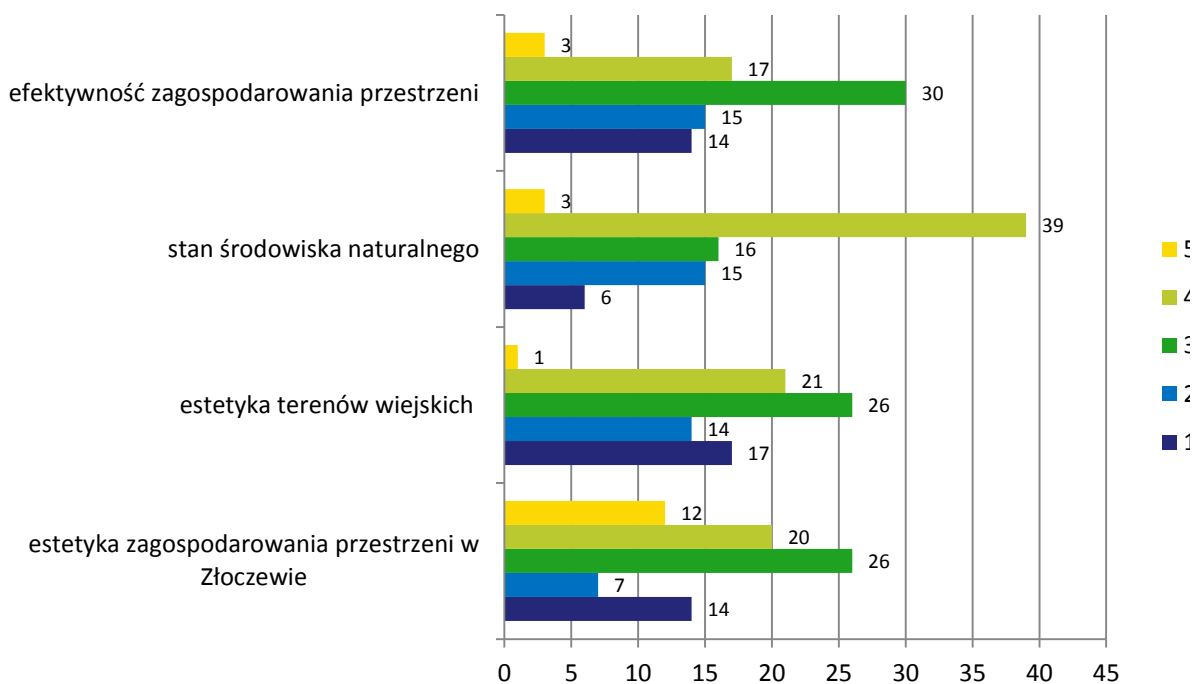
Poprawa bezpieczeństwa mieszkańców poprzez monitoring w miejscach publicznych

Ocena elementów związanych z funkcjonowaniem gminy w poszczególnych obszarach gdzie 1 jest oceną najniższą, natomiast 5 jest oceną najwyższą.

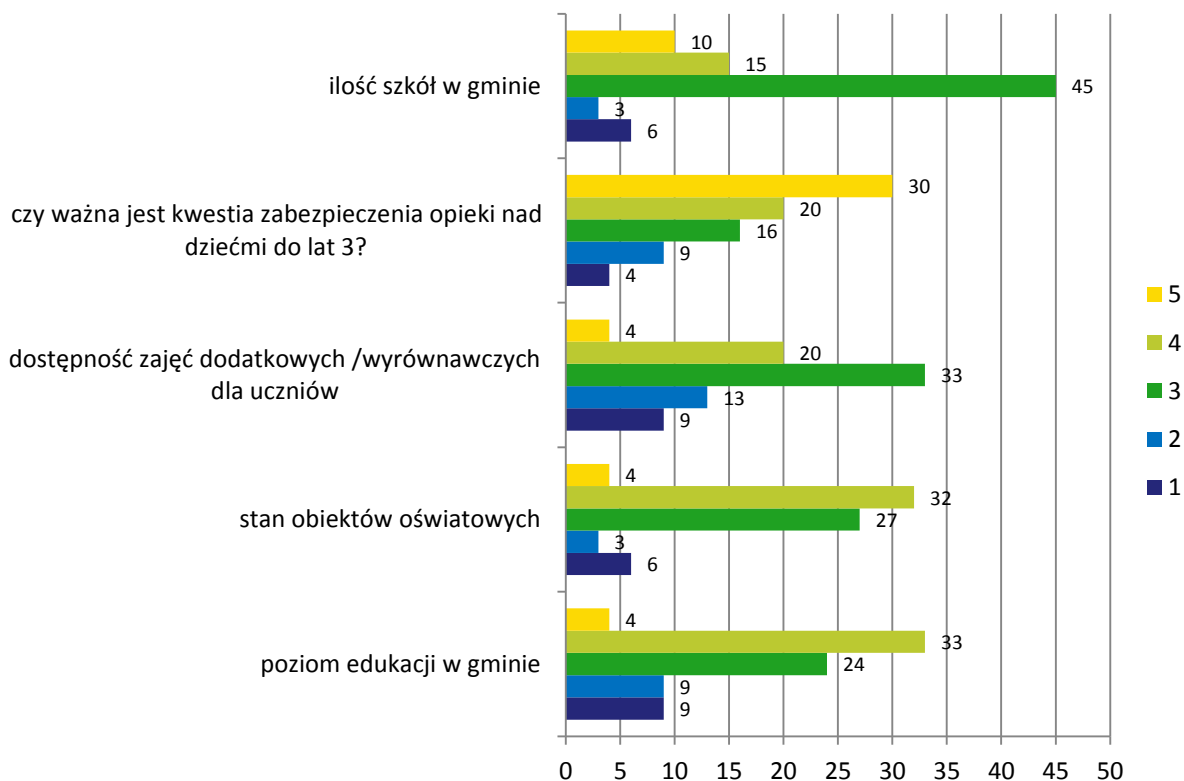
INFRASTRUKTURA



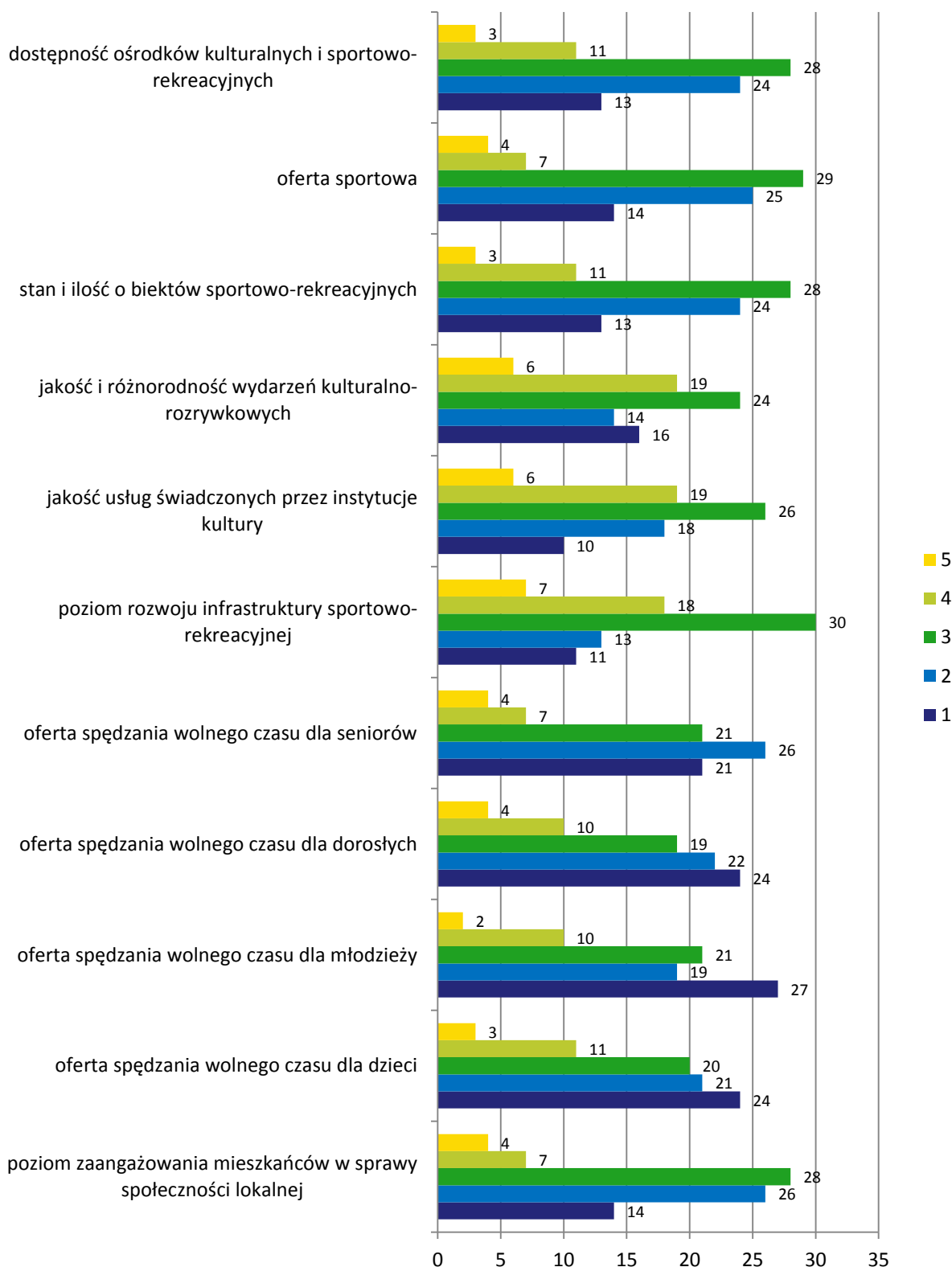
ŚRODOWISKO I PRZESTRZEŃ



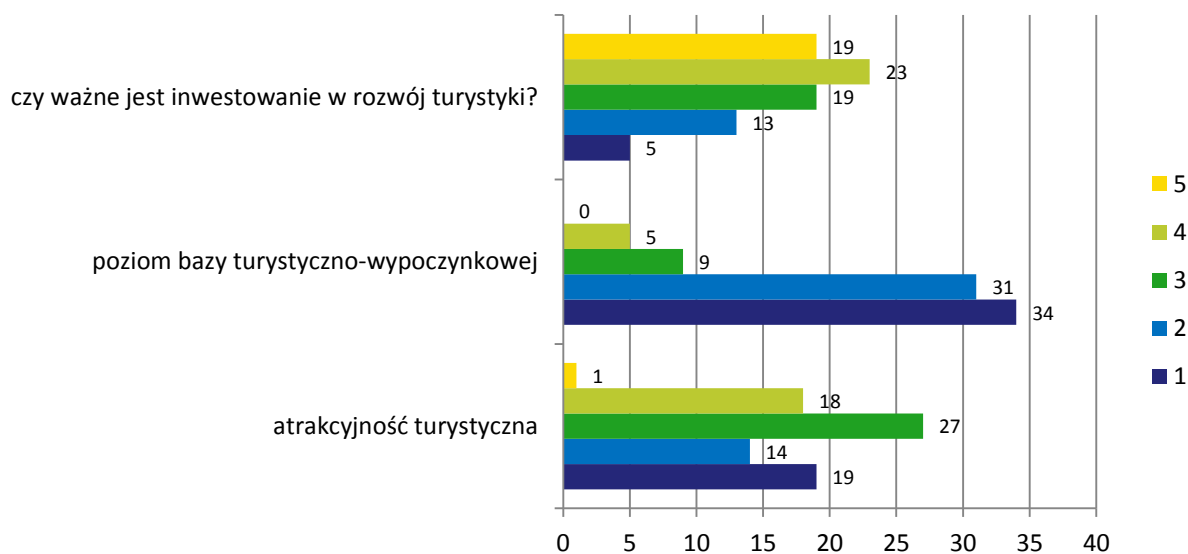
EDUKACJA



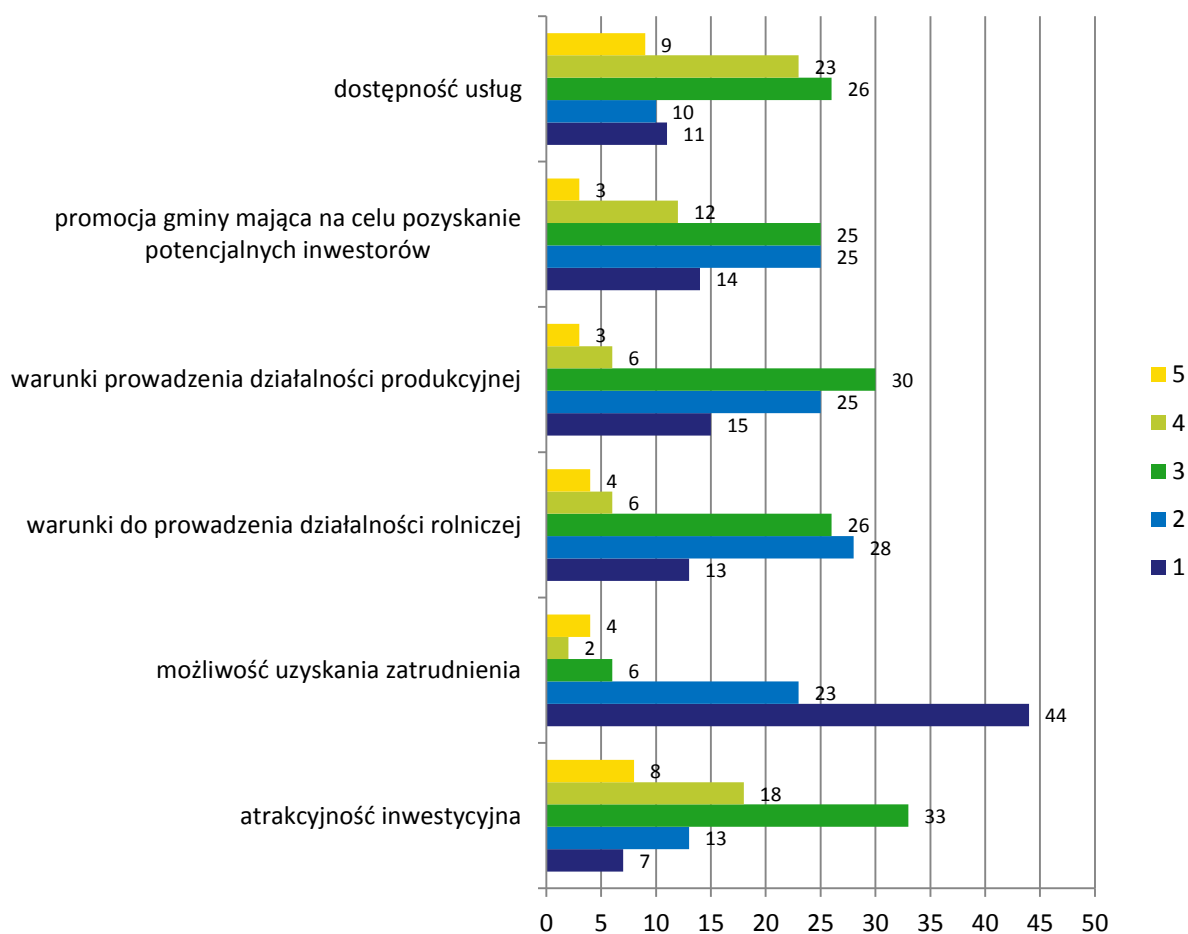
KULTURA I SPORT

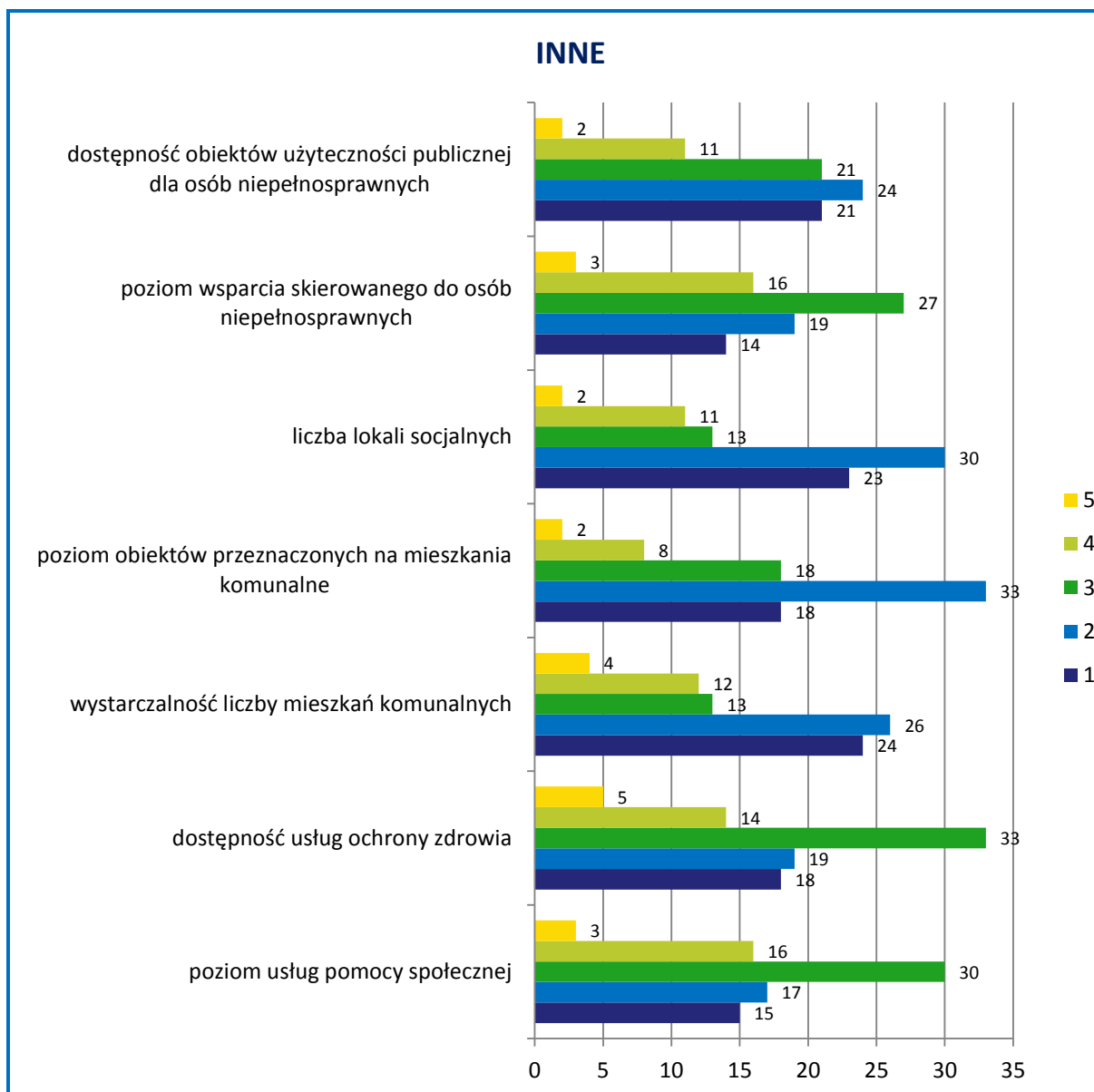


TURYSTYKA



GOSPODARKA





W oczekiwaniach społecznych rysują się dwa bardzo silne kierunki rozwoju dla Gminy Złoczew: kopalnia i strefa inwestycyjna. Jeśli procesy ich realizacji będą się wzajemnie przenikać, osiągnięcie efektu jakim jest dynamiczny rozwój Gminy oddziałujący na rozwój całego regionu jest pewne. Biorąc pod uwagę zasoby Gminy: dogodne położenie komunikacyjne, zasoby naturalne w postaci węgla brunatnego i znaczne tereny, które mogą być przeznaczone pod inwestycje, zainteresowanie Gminą potencjalnych inwestorów, jest tylko kwestią czasu. Rozpoczęcie prac związanych z uruchomieniem odkrywką węgla brunatnego czy też utworzenie strefy inwestycyjnej, będą skutkować popytem na pracowników. Jeśli powstaną miejsca pracy, zmniejszy się odpływ mieszkańców. Wzrośnie popyt na towary i usługi, a to przełoży się na dynamiczny wzrost handlu i usług. W dalszej kolejności będzie to miało odzwierciedlenie we wpływach do budżetu gminy, a to z kolei przełoży się na rozwój infrastruktury technicznej, zwiększenie estetyki przestrzeni publicznej, zaspokojenie wskazanych w ankiecie potrzeb mieszkańców. W efekcie zwiększy się atrakcyjność Gminy zarówno dla jej mieszkańców i jak i turystów.



III. ANALIZA SWOT

Analiza SWOT to jedna z najpopularniejszych metod diagnozy sytuacji, w jakiej znajduje się gmina. Służy ona porządkowaniu i segregacji danych zebranych w związku z przeprowadzoną diagnozą społeczno – gospodarczą oraz informacji wynikających z ankiet. To narzędzie pozwala zanalizować silne i słabe strony, dokonać oceny zasobów własnych i wpływu otoczenia, ułatwia też identyfikację problemów i określenie priorytetów rozwoju.

Istotą analizy jest:

1. Identyfikacja czynników które mogą wpływać na funkcjonowanie gminy oraz posegregowanie ich na cztery grupy:
 - **mocne strony - S (Strengths)** - mocna strona to czynnik wewnętrzny (cecha obiektu), czyli zasoby, atuty, przewaga zaleta analizowanego obiektu,
 - **słabe strony - W (Weaknesses)** - słaba strona to czynnik wewnętrzny (cecha obiektu), czyli to co stanowi słabość, barierę, wadę obiektu,
 - **szanse - O (Opportunities)** - szansa to czynnik zewnętrzny, czyli pozytywne zjawiska i tendencje w otoczeniu analizowanego obiektu, które jeśli zostaną właściwie wykorzystane wspomogą rozwój analizowanego obiektu,
 - **zagrożenia - T (Threats)** - zagrożenie to czynnik zewnętrzny stwarzający dla obiektu niebezpieczeństwo zmiany niekorzystnej, czyli wszelkie bariery i utrudnienia, które zahamują jej rozwój i będą one miały negatywny wpływ, jeśli nie zostaną podjęte odpowiednie kroki zaradcze.
2. Wskazanie najlepszego rozwiązania, kierunku działań do osiągnięcia założonych celów obiektu przy minimalizacji zagrożeń, ograniczaniu słabych stron oraz wykorzystaniu szans i zagrożeń.

Informacja, która nie może być poprawnie zakwalifikowana do żadnej z wymienionych grup, jest w dalszej analizie pomijana, jako *nieistotna strategicznie*⁴⁵.

Efektom analizy SWOT jest określenie, co może pomóc w realizacji celów gminy (silna strona lub szansa) lub co może być przeszkodą, którą należy przezwyciężyć lub zminimalizować w celu osiągnięcia pożądanego rezultatu (słaba strona lub zagrożenie)⁴⁶.

⁴⁵ Na podstawie : wikipedia.org

⁴⁶ Na podstawie : www.ceo.org.pl



3.1 Mocne i słabe strony gminy Złoczew

Tabela 42: Mocne i słabe strony Gminy Złoczew

MOCNE STRONY	SŁABE STRONY
<ul style="list-style-type: none"> • Dogodne położenie komunikacyjne. – bezpośrednia bliskość sieci TEN - T • Bliskość drogi ekspresowej z węzłem Złoczew • Zasoby naturalne (węgiel brunatny) • Duża powierzchnia terenów z możliwością przeznaczenia pod inwestycje • Dobre wyniki uczniów szkół na sprawdzianach i egzaminach końcowych w porównaniu z innymi większymi ośrodkami • Niewykorzystany potencjał ludzki • Bogactwo zasobów przyrodniczych – lasy, rezerваты. • Bliskość terenów turystyczno - rekreacyjnych: szlaki rowerowe, szlak konny • Czyste środowisko • Dobra współpraca międzygminna w ramach projektów partnerskich. • Duża dostępność, dobrze wyposażonych szkół i przedszkola. • Zasoby dziedzictwa kulturowego - zabytki 	<ul style="list-style-type: none"> • Odptyw mieszkańców (zwłaszcza młodych) do większych ośrodków miejskich • Brak planu zagospodarowania przestrzennego dla całej Gminy • Brak korzystnych ofert na rynku pracy szczególnie dla ludzi młodych • Niski stopień skanalizowania gminy i miasta • Słabo rozwinięta infrastruktura około drogowa – zły jakości chodniki i brak ścieżek rowerowych, brak parkingów • Niewystarczająca ilość placów zabaw i miejsc rekreacji dla dzieci • Brak spójności i ładu architektonicznego w mieście • Niewystarczająca świadomość ekologiczna mieszkańców (m.in. niskie wykorzystywanie OZE) • Znikoma aktywność organizacji pozarządowych i grup inicjatywnych • Mało ułatwień architektonicznych dla osób niepełnosprawnych • Brak form opieki nad dziećmi do lat 3 • Słabo rozwinięta baza noclegowa i infrastruktura okołoturystyczna. • Niski poziom integracji i aktywizacji społeczności lokalnej • Brak ogólnodostępnego WiFi w mieście • Mało atrakcyjne przestrzenie publiczne • Brak preferencji dla przedsiębiorców • Brak partnera zagranicznego tj. współpracy z ośrodkami i gminami z innych krajów • Zły stan targowiska miejskiego



3.2 Szanse i zagrożenia dla rozwoju Gminy Złoczew

Tabela 43: Szanse i zagrożenia dla rozwoju gminy Złoczew

SZANSE	ZAGROŻENIA
<ul style="list-style-type: none"> • Powstanie Złoczewskiej Strefy Inwestycyjnej • Powstanie kopalni węgla brunatnego (zasoby naturalne) • Pozyskanie inwestorów zewnętrznych • Bliskość sieci TEN – T i projektowana linia kolejowa • Poprawa i rozwój infrastruktury technicznej i komunikacyjnej • Wsparcie przedsiębiorczości, wzrost liczby podmiotów prowadzących działalność gospodarczą • Podniesienie atrakcyjności turystycznej gminy w tym tworzenie infrastruktury okołoturystycznej (baza noclegowa) • Uzbrojenie terenów pod inwestycje i budownictwo mieszkaniowe • Wypromowanie produktu lokalnego • Rozszerzenie oferty kulturalnej • Wykorzystanie funduszy zewnętrznych na rozwój infrastruktury i aktywizację mieszkańców 	<ul style="list-style-type: none"> • Odływ mieszkańców (zwłaszcza młodych) do większych ośrodków miejskich i za granicę. • Starzenie się społeczeństwa i postępujący wzrost liczby ludności w wieku poprodukcyjnym • Niewystarczające zasoby finansowe Gminy w perspektywie planowanych inwestycji. • Konkurencyjność gmin sąsiednich • Niski stopień integracji i aktywizacji społeczności lokalnej. • Groźba degradacji środowiska po uruchomieniu kopalni. • Stagnacja na rynku pracy • Brak napływu środków zewnętrznych

OBSZAR GOSPODARKA	
Mocne strony	Słabe strony
<ul style="list-style-type: none"> • Obszar inwestycyjny o powierzchni 194 ha z możliwością powiększenia do 270h • Zasoby węgla brunatnego • Dobre połączenia komunikacyjne – bezpośrednia bliskość sieci TEN-T • Korzystne warunki przyrodnicze dla rozwoju rolnictwa ekologicznego i agroturystyki • Prężnie działający przedsiębiorcy lokalni • Współpraca z sąsiednimi gminami w celu utworzenia Złoczewskiej Strefy Inwestycyjnej 	<ul style="list-style-type: none"> • Brak dużych zakładów produkcyjnych, • Brak inwestorów zewnętrznych • Brak rozwoju instytucji otoczenia biznesu, • Brak wykwalifikowanej siły roboczej • Niska innowacyjność w przedsiębiorczości • Brak podmiotów ekonomii społecznej • Brak udziału kapitału zagranicznego w gminie • Niezadowolający stan targowiska miejskiego • Brak podmiotów prowadzących działalność w zakresie turystyki wiejskiej i agroturystyki • Brak dominującej specjalizacji w produkcji rolnej, • Rozdrobnienie gospodarstw rolnych, gospodarstwa małoobszarowe



OBSZAR PRZESTRZEŃ	
Mocne strony	Słabe strony
<ul style="list-style-type: none"> • Sieć elektro - energetyczna zaspokaja potrzeby mieszkańców miasta i gminy Złoczew, • Gmina Złoczew jest w 100% zwodociągowana, • Zadawalający stan infrastruktury drogowej • Nowoczesna ekologiczna ciepłownia miejska • Atrakcyjne zabytki - m.in. dawny klasztor Ojców Bernardynów – dziś Klasztor Sióstr Kamedulek, Pałac Ruszkowskich z założeniem parkowym • Atrakcyjne warunki przyrodnicze do uprawiania rekreacji: szlak rowerowy i szlak konny, rezerваты • Możliwość współpracy w zakresie turystyki z sąsiednimi gminami • Wolne tereny rekreacyjne do zagospodarowania • Piękny układ historyczny miasta • Konkurencyjne ceny nieruchomości, • Duży potencjał terenów niezagospodarowanych, • Niski poziom zanieczyszczenia powietrza • Dogodne warunki fizjograficzne dla budownictwa (stabilne podłoże). • Dobra dostępność komunikacyjna • Niezagrożone środowisko przyrodnicze przy braku większych zakładów przemysłowych • Niski poziom przemysłowych i energetycznych zanieczyszczeń powietrza, • Urozmaicony krajobraz naturalny – zróżnicowanie przyrodnicze, dużo terenów leśnych atrakcyjnych turystycznie, • Czytelna struktura funkcjonalno-przestrzenna gminy. 	<ul style="list-style-type: none"> • Niski poziom skanalizowania gminy, • Niewystarczający poziom skanalizowania miasta, • Brak uzbrojonych terenów pod inwestycje i budownictwo mieszkaniowe, • Niezadawalający stan techniczny infrastruktury okołodrogowej (zły stan chodników, niewystarczająca ilość parkingów) • Brak ścieżek rowerowych • Dużo miejsc, w których brak oświetlenia ulicznego • Bariery architektoniczne dla niepełnosprawnych. • Trudnodostępne środki na rewitalizację obiektów zabytkowych • Brak spójności i ładu architektonicznego zwłaszcza na terenie miasta • Niewystarczająca ilość miejsc rekreacji takich jak: place zabaw, siłownie zewnętrzne, skatepark itp. • Mało atrakcyjne przestrzenie publiczne w szczególności tereny zielone • Niskie wykorzystanie OZE • Niska świadomość ekologiczna mieszkańców • Słabe wykorzystanie krajobrazu gminy i jej walorów przyrodniczych • Degradacja środowiska przez niekontrolowane odprowadzanie ścieków i odpadów stałych, tworzenie dzikich wysypisk śmieci. • Brak infrastruktury około turystycznej i bazy noclegowej.



OBSZAR SPOŁECZEŃSTWO	
Mocne strony	Słabe strony
<ul style="list-style-type: none"> • Dobrze rozwinięta infrastruktura oświatowa na terenie miasta i gminy Złoczew, • Zróżnicowana oferta edukacyjna w zakresie zajęć pozalekcyjnych, • Wysoki poziom nauczania w szkołach i przedszkolu potwierdzony wynikami z egzaminów. • Różnorodność działań w zakresie profilaktyki antyuzależnieniowej. • Spadek przestępczości oraz zjawisk patologii społecznej • Dostępność otwartych obiektów rekreacyjno – sportowych • Prężnie działający Miejski Ośrodek Kultury ze zróżnicowaną ofertą kulturalną, • Rozpoznawalna marka: Kapela Podwórkowa „Złoczewianie” • Kluby sportowe: Złoczewia Złoczew oraz Iskra Stolec propagujące działalność sportową na terenie miasta i gminy. 	<ul style="list-style-type: none"> • Brak systemu opieki nad dziećmi do lat 3 • Brak oferty edukacyjnej w szkole ponadgimnazjalnej odpowiadającej przyszłym trendom rozwojowym Gminy • Brak ofert edukacyjnych dla seniorów • Mała świadomość roli społeczeństwa w budowaniu przyszłości „lokalnych ojczyzn” (frekwencja wyborcza, aktywność w radach sołeckich, inicjatywność lokalna), • Mała aktywność organizacji pozarządowych • Niski stopień integracji i aktywizacji społecznej • Niskie zaangażowanie w aspekcie wolontariatu • Mała liczba imprez sportowych, • Brak hali sportowej • Brak infrastruktury społecznej w niektórych sołectwach • Niedobór środków finansowych na inicjatywy związane ze sportem, kulturą i rekreacją • Mało urozmaicona oferta rekreacyjno - kulturalna • Obiekty użyteczności publicznej niedostosowane do potrzeb osób niepełnosprawnych • Relatywnie niska dostępność medycznych usług specjalistycznych • Niewielka ilość inicjatyw prozdrowotnych • Niski poziom e- usług • Brak zintegrowanego systemu zarządzania w sytuacjach zagrożenia bezpieczeństwa



IV. WIZJA I MISJA ROZWOJU GMINY

Wizja gminy formułowana w dokumencie strategicznym – to projekcja stanu gminy w perspektywie do roku 2023. Określa oczekiwania i aspiracje społeczności lokalnej oraz stan docelowy osiągnięty poprzez realizację zamierzonych działań przy zaangażowaniu posiadanych zasobów. Formułuje cel, który Gmina zmierza osiągnąć w perspektywie kilku najbliższych lat, zakładający zbudowanie warunków do trwałego i zrównoważonego rozwoju społeczno - gospodarczego.

WIZJA Gminy Złoczew do roku 2023



Gmina Złoczew to gmina atrakcyjna inwestycyjnie i społecznie, głęboko osadzona w historii ale wykorzystująca potencjał, by rozwijać się zgodnie z nowoczesnymi trendami.
To gmina możliwości rozwojowych, bliska inwestorom, otwarta na przedsiębiorców.
To gmina dobrej energii, przyjazna dla mieszkańców i przyjezdnych, dbająca o ich potrzeby.

Wnioski płynące z dotychczasowej analizy słabych i mocnych stron oraz potencjalnych szans i zagrożeń, a także wyniki konsultacji zarówno z zespołem strategicznym, jak i mieszkańcami pozwoliły na sformułowanie misji Gminy Złoczew na lata 2016 - 2023

Misja gminy to zespół działań zmierzających do urzeczywistnienia wizji Gminy. Wyznacza ogólny trend rozwojowy, określając kierunek konkretnych działań i stawiając zadania, które należy zrealizować w celu osiągnięcia pożądanego rezultatu.

MISJA Gminy Złoczew do roku 2023



Podniesienie poziomu i jakości życia mieszkańców poprzez wykorzystanie zasobów i atutów jakimi Gmina dysponuje w celu zdynamizowania jej rozwoju gospodarczego.



V. PRIORYTETY I KIERUNKI INTERWENCJI

5.1 Priorytety rozwojowe

Ze zdefiniowanej wizji oraz misji, mając na uwadze mocne strony gminy – klarują się następujące cele strategiczne i szczegółowe w poszczególnych obszarach

OBSZAR GOSPODARKA	OBSZAR SPOŁECZEŃSTWO	OBSZAR PRZESTRZEŃ
Cel strategiczny:		
WARUNKI DO INWESTOWANIA I ROZWÓJ PRZEDSIĘBIORCZOŚCI BAZĄ ROZWOJU GOSPODARCZEGO	AKTYWNI MIESZKAŃCY MOTOREM ROZWOJU GMINY	ŁAD PRZESTRZENNY I ZRÓWNOWAŻONE ŚRODOWISKO PODSTAWĄ ROZWOJU GMINY
Cele szczegółowe:		
<p>Stworzenie warunków sprzyjających inwestorom i rozwojowi przedsiębiorczości</p> <p>Bogata oferta turystyczna i usługowa</p> <p>Wykorzystany potencjał obszarów wiejskich do rozwoju gospodarczego</p>	<p>Podwyższenie poziomu edukacji i zwiększenie kompetencji zawodowych mieszkańców Gminy</p> <p>Budowanie kapitału społecznego</p> <p>Wzrost tożsamości lokalnej poprzez ofertę kulturalną i aktywne spędzanie wolnego czasu</p> <p>Rozwój usług społecznych, profilaktycznych i zdrowotnych poprawa dostępności usług publicznych</p>	<p>Budowa rozbudowa i modernizacja infrastruktury technicznej i drogowej</p> <p>Zwiększenie atrakcyjności inwestycyjnej i turystycznej</p> <p>Poprawa atrakcyjności wizualnej i funkcjonalnej miasta - Kształtowanie atrakcyjnej przestrzeni dożycia.</p> <p>Ochrona środowiska naturalnego, promocja OZE</p>



5. 2 Kierunki interwencji:

OBSZAR GOSPODARKA	
Stworzenie warunków sprzyjających inwestorom i rozwojowi przedsiębiorczości	<ul style="list-style-type: none"> • Przygotowanie i przystosowanie terenów pod inwestycje (ZSI) • Ułatwienie wejścia na rynek pracy osobom biernym zawodowo lub niepełnosprawnym, poprzez wykorzystanie mechanizmów spółdzielczości socjalnej • Aktywna promocja oferty inwestycyjnej gminy. • Wdrażanie wysokiej jakości obsługi inwestorów indywidualnych w gminie - doradztwo dla osób zakładających i prowadzących działalność gospodarczą • Wspieranie działań na rzecz marketingu produktów, usług oraz przedsięwzięć lokalnych • Budowa i kształtowanie infrastruktury terenów aktywności gospodarczej oraz terenów inwestycyjnych • Współpraca z sąsiednimi gminami przy tworzeniu obszarów aktywności gospodarczej oraz przyciąganiu inwestorów. Integracja promocji gospodarczej z działaniami sąsiednich gmin.
Bogata oferta turystyczna i usługowa	<ul style="list-style-type: none"> • Rozbudowa i utrzymanie infrastruktury turystyczno-rekreacyjnej, w tym szlaków turystycznych. • Aktywna współpraca i działanie w ramach struktur ponadlokalnych na rzecz rozwoju produktów turystycznych regionu oraz promocji turystycznej • Uzupełnienie produkcji rolnej o agroturystykę i turystykę wiejską • Rozbudowa bazy turystycznej i okołoturystycznej • Promocja lokalnych produktów i przedsiębiorców m.in. podczas cyklicznych imprez
Wykorzystany potencjał obszarów wiejskich do rozwoju gospodarczego.	<ul style="list-style-type: none"> • Inicjowanie i wspieranie przedsięwzięć wykorzystujących potencjał gospodarczy obszarów wiejskich gminy • Wspieranie współpracy przedsiębiorców – w celu wymiany wiedzy, inicjowanie powstania lokalnych grup przedsiębiorców, tworzenia powiązań gospodarczych



OBSZAR SPOŁECZEŃSTWO	
<p>Podwyższenie poziomu edukacji i zwiększenie kompetencji zawodowych mieszkańców Gminy</p>	<ul style="list-style-type: none"> • Otwieranie nowych kierunków edukacyjnych, zwłaszcza na poziomie ponadgimnazjalnym, związanych z zasobami węgla brunatnego - górnictwo, geoinżynieria, geologia • Wspieranie oraz tworzenie dogodnych warunków do rozwoju form opieki nad dziećmi do lat trzech • Wspieranie programów edukacyjnych na rzecz uczniów o specjalnych potrzebach edukacyjnych • Kontynuowanie efektywnych działań edukacyjnych w formie zajęć pozalekcyjnych i zajęć dodatkowych na poziomie podstawowym i gimnazjalnym • Organizacja zajęć edukacyjnych w ramach kształcenia ustawicznego dla osób dorosłych • Organizacja form edukacji odpowiadających zapotrzebowaniu osób starszych • Wspieranie mieszkańców w zdobywaniu nowych umiejętności i wiedzy.
<p>Budowanie kapitału społecznego</p>	<ul style="list-style-type: none"> • Promowanie aktywności organizacji pozarządowych • Działania na rzecz integracji społeczności lokalnej • Budowanie lokalnej tożsamości i przywiązania do gminy, w tym poprzez ochronę dziedzictwa kulturowego, tradycji oraz poprzez kreowanie produktu lokalnego. • Integracja osób niepełnosprawnych ze społeczeństwem. • Stworzenie gminnego programu aktywizacji osób starszych • Tworzenie warunków do powstawania lokalnych inicjatyw edukacyjnych, podnoszących kwalifikacje lokalnej społeczności • Upowszechnianie wolontariatu • Aktywizacja młodzieży – pobudzanie do aktywności społecznej, w tym integracja wielopokoleniowa.



	<ul style="list-style-type: none"> • Kształtowanie oferty rekreacyjno – kulturalnej dla seniorów – w szczególności aktywności społecznej seniorów
<p>Wzrost tożsamości lokalnej poprzez ofertę kulturalną i aktywne spędzanie wolnego czasu</p>	<ul style="list-style-type: none"> • Tworzenie warunków i podejmowanie działań na rzecz wzbogacenia oferty sposobów spędzania wolnego czasu przez mieszkańców • Podniesienie jakości funkcjonowania instytucji kultury • Opracowanie i wdrożenie programów kultury „weekendowej” i ich popularyzacja • Kształtowanie wysokiej jakości oferty kultury fizycznej, dostosowanej do potrzeb wybranych różnych grup wiekowych. • Kształtowanie oferty kulturalnej i rozrywkowej dostosowanej do potrzeb różnych grup społecznych. • Tworzenie infrastruktury społecznej w miejscach, gdzie jej nie ma, podnoszenie jej standardu w miejscach, gdzie istnieje (świetlice)
<p>Rozwój usług społecznych, profilaktycznych i zdrowotnych, poprawa dostępności usług publicznych</p>	<ul style="list-style-type: none"> • Poprawa jakości i dostępności świadczenia wybranych usług publicznych (poprzez e-usługi, dążenie do wysokiego standardu obsługi mieszkańców, dostosowanie przestrzeni dla osób niepełnosprawnych) • Wspieranie i promocja badań profilaktycznych • Rozwój ochrony zdrowia w placówkach edukacyjnych • Promocja, kształtowanie i pobudzanie świadomości mieszkańców w zakresie zdrowego stylu życia i odżywiania • Propagowanie i wspieranie inicjatyw wykorzystujących infrastrukturę rekreacyjno-sportową w celu wypracowania zachowań prozdrowotnych • Poprawa dostępności do wysokiej jakości usług medycznych o charakterze ogólnym i specjalistycznym • Kształtowanie, pobudzanie świadomości oraz wspieranie osób wykluczonych społecznie • Podnoszenie wiedzy i kompetencji kadr sektora usług publicznych • Realizacja działań na rzecz pomocy społecznej – monitoring potrzeb i dostosowanie pomocy do realnych potrzeb



OBSZAR PRZESTRZEŃ	
Budowa rozbudowa i modernizacja infrastruktury technicznej i drogowej	<ul style="list-style-type: none"> • Budowa i modernizacja oraz utrzymanie dobrego stanu dróg lokalnych oraz chodników. • Budowa ścieżek rowerowych. • Rozbudowa i modernizacja sieci kanalizacyjnej i instalacji oczyszczania ścieków. • Rozbudowa, modernizacja sieci wodociągowej. • Rozbudowa i dostosowanie gminnej sieci wodno - kanalizacyjnej i obiektów usługowych do obowiązujących standardów • Poprawa nawierzchni dróg i chodników • Rozbudowa energooszczędnego oświetlenia drogowego
Zwiększenie atrakcyjności inwestycyjnej i turystycznej	<ul style="list-style-type: none"> • Stworzenie bazy terenów przeznaczonych pod usługi mieszkaniowe, handlowe, usługowe • Monitoring w miejscach użyteczności publicznej • Tworzenie nowej i modernizacja istniejącej infrastruktury rekreacyjnej - placów zabaw, skateparku • Modernizacja i budowa obiektów sportowych. • Ochrona zasobów materialnych i niematerialnych dziedzictwa kulturowego, w tym ochrona obiektów zabytkowych oraz miejsc pamięci
Poprawa atrakcyjności wizualnej i funkcjonalnej miasta - kształtowanie atrakcyjnej przestrzeni do życia.	<ul style="list-style-type: none"> • Renowacja zabytków, rewitalizacja przestrzeni publicznej, zachowanie ładu przestrzennego i tworzenie miejsc atrakcyjnych dla mieszkańców i turystów. • Poprawa estetyki, stanu technicznego obiektów i terenów zdegradowanych. • Tworzenie atrakcyjnych przestrzeni publicznych, w tym terenów zieleni, parków, placów zabaw, etc.– we współpracy ze społecznością lokalną • Rozwój infrastruktury turystycznej w miejscach atrakcyjnych turystycznie - mała architektura: ławki, altany itp.



	<ul style="list-style-type: none"> • Poprawa jakości i budowa infrastruktury okołodrogowej (chodniki, ścieżki rowerowe)
<p>Ochrona środowiska naturalnego, promocja OZE</p>	<ul style="list-style-type: none"> • Wykorzystanie odnawialnych źródeł energii tj. energii wiatrowej, słonecznej - oświetlenie uliczne • Promocja dbałości o stan środowiska w oparciu o zasady zrównoważonego rozwoju • Edukacja ekologiczna młodzieży i dorosłych mieszkańców Gminy • Likwidacja dzikich wysypisk śmieci • Ochrona zasobów przyrodniczych

PROJEKT



5.3 Projekty inwestycyjne

LP.	NAZWA ZADANIA	OBSZAR INTERWENCJI	SZACUNKOWA WARTOŚĆ w zł	LATA REALIZACJI	ŹRÓDŁO FINANSOWANIA	WYSOKOŚĆ WSPÓŁ-FINANSOWANIA
1.	Rozbudowa i przebudowa gminnego systemu wodociągowego wraz z wykonaniem dokumentacji. Połączenie siecią wodociągową miejscowości Kamasze - Grójec Wielki z likwidacją stacji uzdatniania wody w Grójcu Wielkim – 1 km.	PRZESTRZEŃ	200 000	2017-2019		
2.	Przebudowa sieci wodociągowej w Grójcu Wielkim - 3,5 km wraz z wykonaniem dokumentacji.	PRZESTRZEŃ	630 000	2022-2023	Program Rozwoju Obszarów Wiejskich 2014 – 2020 Gospodarka wodno - ściekowa	63,63%
3.	Rozbudowa i modernizacja oczyszczalni ścieków w Złoczewie	PRZESTRZEŃ	7 000 000	2017-2023	Wojewódzki Fundusz Ochrony Środowiska i Gospodarki Wodnej w Łodzi	
4.	Dofinansowanie do budowy 100 przydomowych oczyszczalni ścieków	PRZESTRZEŃ	2 000 000	2017- 2020	Program Rozwoju Obszarów Wiejskich 2014 – 2020 Gospodarka wodno - ściekowa	63,36%
5.	Budowa kanalizacji sanitarnej w mieście wraz z wykonaniem dokumentacji	PRZESTRZEŃ	17 000 000	2018-2023	Program Rozwoju Obszarów Wiejskich 2014 – 2020 Gospodarka wodno - ściekowa	63,36%
6.	Budowa kanalizacji deszczowej w mieście wraz z wykonaniem dokumentacji	PRZESTRZEŃ	15 000 000	2018-2023	Program Rozwoju Obszarów Wiejskich 2014 – 2020 Gospodarka wodno - ściekowa	63,36%
7.	Budowa drogi łączącej węzeł "Złoczew" drogi ekspresowej S8 z terenami Złoczewskiej Strefy	GOSPODARKA	31 000 000	2018-2020	Regionalny Program Operacyjny Województwa Łódzkiego na lata 2014 - 2020	85%



	Inwestycyjnej wraz z wykupem nieruchomości.					
8.	Przebudowa drogi we wsi Łuszczyn - odcinek 1,15 km wraz z wykonaniem dokumentacji	PRZESTRZEŃ	380 000	2016	Fundusz Ochrony Gruntów Rolnych - Woj. Łódzkie	
9.	Przebudowa drogi w miejscowości Czarna na odcinku 1,452 km wraz z wykonaniem dokumentacji	PRZESTRZEŃ	1 200 000	2016-2017	Program Rozwoju Obszarów Wiejskich na lata 2014 – 2020 Operacje typu „Budowa lub modernizacja dróg lokalnych” w ramach poddziałania „Wsparcie inwestycji związanych z tworzeniem, ulepszaniem lub rozbudową wszystkich rodzajów małej infrastruktury, w tym inwestycji w energię odnawialną i w oszczędzanie energii”	63,36%
10.	Przebudowa drogi Grójec Mały – Łągiewniki - odcinek 1,4 km wraz z wykonaniem dokumentacji	PRZESTRZEŃ	800 000	2016-2017		
11.	Przywrócenie właściwości technicznych infrastruktury drogowej w miejscowości Broszki na odcinku 3km	PRZESTRZEŃ	300 000	2017-2018		
12.	Przebudowa drogi Stanisławów – Rybnik na odcinku 1km	PRZESTRZEŃ	800 000	2017	„Program rozwoju gminnej i powiatowej infrastruktury drogowej na lata 2016-2019	50%
13.	Przebudowa drogi Kol. Uników - odcinek 1,4 km wraz z wykonaniem dokumentacji	PRZESTRZEŃ	500 000	2016-2018	„Program rozwoju gminnej i powiatowej infrastruktury drogowej na lata 2016-2019	50%
14.	Przebudowa drogi w miejscowości Kamasze – Pieczyska - - Wilkołek Unikowski – Kol. Uników na	PRZESTRZEŃ	2 000 000	2019	„Program rozwoju gminnej i powiatowej infrastruktury drogowej na lata 2016-2019	50%



	odcinku 3,5 km wraz z wykonaniem dokumentacji					
15.	Przebudowa drogi w miejscowości Stolec - Pogony na odcinku 0,9 km wraz z wykonaniem dokumentacji	PRZESTRZEŃ	200 000	2020		
16.	Przebudowa drogi w miejscowości Robaszew na odcinku 0,6 km wraz z wykonaniem dokumentacji	PRZESTRZEŃ	200 000	2021		
17.	Przebudowa drogi Gronówek – Burdynówka na odcinku 2,2 km	PRZESTRZEŃ	2 500 000	2022		
18.	Przywrócenie właściwości technicznych infrastruktury drogowej w miejscowości Wandalin – Pustkowie na odcinku 0,8km	PRZESTRZEŃ	575 000	2022		
19.	Przebudowa ul. Łąkowej na odcinku 0,73 km wraz z wykonaniem dokumentacji	PRZESTRZEŃ	500 000	2018		
20.	Przebudowa ul. Porzeczkowej na odcinku 0,2 km wraz z wykonaniem dokumentacji	PRZESTRZEŃ	200 000	2018		
21.	Przebudowa ul. Wodnej na odcinku 1 km wraz z wykonaniem dokumentacji	PRZESTRZEŃ	550 000	2018		
22.	Przebudowa ul. Działkowej na odcinku 2 km wraz z wykonaniem dokumentacji	PRZESTRZEŃ	1 000 000	2019		
23.	Przebudowa ul. Klonowej na odcinku 0,5 km wraz z wykonaniem dokumentacji	PRZESTRZEŃ	300 000	2020		
24.	Przebudowa ul. Starowiejskiej na odcinku 0,77 km wraz z wykonaniem dokumentacji	PRZESTRZEŃ	500 000	2023		



25.	Przywrócenie właściwości technicznych infrastruktury ul. Mickiewicza na odcinku 0,2 km	PRZESTRZEŃ	75 000	2017-2020		
26.	Przywrócenie właściwości technicznych infrastruktury ul. Kopernika na odcinku 0,2 km	PRZESTRZEŃ	75 000	2017-2020		
27.	Przywrócenie właściwości technicznych infrastruktury ul. 9-ego Maja i ul. Polna na odcinku 1 km	PRZESTRZEŃ	150 000	2017-2020	Porozumienie o współpracy z Powiatem	
28.	Przywrócenie właściwości technicznych infrastruktury ul. Zielonej na odcinku 0,2 km	PRZESTRZEŃ	75 000	2017-2020		
29.	Przywrócenie właściwości technicznych infrastruktury ul. 22-go lipca na odcinku 0,2 km	PRZESTRZEŃ	75 000	2017-2020		
30.	Przywrócenie właściwości technicznych infrastruktury ul. Rolniczej na odcinku 0,7 km	PRZESTRZEŃ	80 000	2021		
31.	Przebudowa chodników w mieście „Osiedle Kopernika” – 1,5 km	PRZESTRZEŃ	250 000	2017-2020		
32.	Przebudowa chodnika – ul. Cmentarna -0,5 km	PRZESTRZEŃ		2017	Porozumienie o współpracy z Powiatem	
33.	Przebudowa chodnika ul. Szeroka (0,7km), Kościelna (1km), Burzenińska (1,8 km)	PRZESTRZEŃ		2018-2023	Porozumienie o współpracy z Powiatem	
34.	Budowa chodnika ul. Wieluńska – budowa do węzła Złoczew (1,2 km)	PRZESTRZEŃ		2016 - 2017	Porozumienie o współpracy z Zarządem Dróg Wojewódzkich	
35.	Oświetlenie uliczne we wsi Emilianów wraz z wykonaniem dokumentacji	PRZESTRZEŃ	50 000	2016	Wojewódzki Fundusz Ochrony Środowiska i Gospodarki Wodnej w Łodzi	80%



36.	Oświetlenie uliczne we wsi Broszki wraz z wykonaniem dokumentacji	PRZESTRZEŃ	30 000	2016	Wojewódzki Fundusz Ochrony Środowiska i Gospodarki Wodnej w Łodzi	80%
37.	Oświetlenie uliczne we wsi Dąbrowa Miętka wraz z wykonaniem dokumentacji	PRZESTRZEŃ	60 000	2017	Wojewódzki Fundusz Ochrony Środowiska i Gospodarki Wodnej w Łodzi	80%
38.	Oświetlenie uliczne we wsi Filipole wraz z wykonaniem dokumentacji	PRZESTRZEŃ	30 000	2018	Wojewódzki Fundusz Ochrony Środowiska i Gospodarki Wodnej w Łodzi	80%
39.	Oświetlenie uliczne we wsi Robaszew wraz z wykonaniem dokumentacji	PRZESTRZEŃ	30 000	2019	Wojewódzki Fundusz Ochrony Środowiska i Gospodarki Wodnej w Łodzi	80%
40.	Oświetlenie uliczne ul. Akacyjowa wraz z wykonaniem dokumentacji	PRZESTRZEŃ	30 000	2017	Wojewódzki Fundusz Ochrony Środowiska i Gospodarki Wodnej w Łodzi	80%
41.	Oświetlenie uliczne ul. Chabrowa wraz z wykonaniem dokumentacji	PRZESTRZEŃ	10 000	2017	Wojewódzki Fundusz Ochrony Środowiska i Gospodarki Wodnej w Łodzi	80%
42.	Rewaloryzacja zespołu pałacowo – parkowego, odtworzenie zniszczonej substancji parku.	PRZESTRZEŃ	500 000	2017	Wojewódzki Fundusz Ochrony Środowiska i Gospodarki Wodnej w Łodzi	90%
43.	Rewitalizacja budynków przypałacowych	PRZESTRZEŃ	2 000 000	2020	Dotacja Łódzki Wojewódzki Konserwator Zabytków	50%
44.	Monitoring zbiornika wodnego Bania	SPOŁECZEŃSTWO	50 000	2017		
45.	Wymiana pokrycia dachowego na przystadionowym budynku socjalno – technicznym	PRZESTRZEŃ	40 000	2016		
46.	Budowa placów zabaw w mieście i gminie Złoczew: w miejscowości Gronówek, Złoczew, Biesiec	PRZESTRZEŃ	139 000	2016-2018	Program Rozwoju Obszarów Wiejskich 2014 – 2020 LEADER	90%



47.	Budowa skateparku	PRZESTRZEŃ	50 000	2016	Program Rozwoju Obszarów Wiejskich 2014 – 2020 LEADER	90%
48.	Budowa hali sportowej wraz z wykonaniem dokumentacji i wyposażeniem.	PRZESTRZEŃ	6 000 000	2019-2020	Program Rozwoju Bazy Sportowej Województwa Łódzkiego	33-70%
49.	Modernizacja stadionu w Złoczewie: modernizacja płyty boiska, wykonanie trybun na 500 osób, budowa ogrodzenia i zaplecza techniczno – socjalnego.	PRZESTRZEŃ	3 000 000	2019-2020	Program Rozwoju Bazy Sportowej Województwa Łódzkiego	33-70%
50.	Powstanie obiektów spełniających funkcję świetlicy wiejskiej w miejscowości Emilianów i Gronówek	SPOŁECZEŃSTWO	345 000	2017– 2018 2018 - 2020	Program Rozwoju Obszarów Wiejskich 2014 – 2020 LEADER: Wsparcie inwestycji w tworzenie, ulepszanie i rozwijanie podstawowych usług lokalnych dla ludności wiejskiej, w tym rekreacji i kultury, i powiązanej infrastruktury	90% 63,36
51.	Remont budynku dawnej przychodni wraz z uporządkowaniem terenu wokół.	PRZESTRZEŃ	20 000	2016	Program Rozwoju Obszarów Wiejskich 2014 – 2020 Wsparcie inwestycji w tworzenie, ulepszanie i rozwijanie podstawowych usług lokalnych dla ludności wiejskiej, w tym rekreacji i kultury, i powiązanej infrastruktury	63,36%
52.	Rewitalizacja centrum miasta wraz odtworzeniem historycznego				Program Rozwoju Obszarów Wiejskich 2014 – 2020	63,36%



	układu urbanistycznego (odtworzenie rynku w Złoczewie)	PRZESTRZEŃ			Wsparcie inwestycji w tworzenie, ulepszanie i rozwijanie podstawowych usług lokalnych dla ludności wiejskiej, w tym rekreacji i kultury, i powiązanej infrastruktury	
53.	Rewitalizacja parku „przy Klasztorze” wraz z przebudową pomnika.	PRZESTRZEŃ	87 500	2017 - 2020	Rada Pamięci Walk i Męczeństwa – Łódzki Urząd Wojewódzki – dotacja	80%
					WFOŚiGW	80%
54.	Rewaloryzacja zespołu klasztorного oo. Bernardynów (obecnie Mniszek Kamedułek)	PRZESTRZEŃ	2 500 000	2016 - 2020	Minister Kultury i Dziedzictwa Narodowego – PROGRAMY	do 50%
					Dotacje na wykonanie prac konserwatorskich, restauratorskich lub robót budowlanych przy zabytkach wpisanych do rejestru zabytków województwa łódzkiego – Urząd Marszałkowski w Łodzi	do 50%
					WFOŚiGW w Łodzi	
55.	Remont Kościoła pw. Świętego Andrzeja Apostoła w Złoczewie wraz z zagospodarowaniem terenu wokół.	PRZESTRZEŃ			Minister Kultury i Dziedzictwa Narodowego – PROGRAMY	do 50%
					Dotacje na wykonanie prac konserwatorskich, restauratorskich lub robót budowlanych przy zabytkach wpisanych do rejestru zabytków województwa łódzkiego – Urząd Marszałkowski w Łodzi	do 50%
56.	Modernizacja pomieszczeń Miejsko-Gminnej Biblioteki Publicznej w Złoczewie wraz z	SPOŁECZEŃSTWO	500 000	2018 - 2020	Minister Kultury i Dziedzictwa Narodowego – PROGRAM: Infrastruktura Bibliotek	do 50%



	elewacją zewnętrzną. Doposażenie biblioteki					
57.	Budowa miejsc parkingowych w mieście Złoczewie.	PRZESTRZEŃ		2018 - 2023	Porozumienie o współpracy z Powiatem	
58.	Remont Strażnicy, siedziby Miejskiego Ośrodka Kultury i Ochotniczej Straży Pożarnej w Złoczewie	SPOŁECZEŃSTWO	85 000	2017 - 2020		
59.	Budowa garażu na samochody pożarnicze OSP Złoczew	SPOŁECZEŃSTWO	171 500	2017-2018		
60.	Przebudowa ul. Przylesie na odcinku – 0,3 km	PRZESTRZEŃ	150 000	2020	Fundusz Ochrony Gruntów Rolnych - Woj. Łódzkie	
61.	Przebudowa drogi we wsi Łuszczyn - odcinek 1,3 km wraz z wykonaniem dokumentacji	PRZESTRZEŃ	400 000	2023		
62.	Oświetlenie uliczne przy drodze Łuszczyn - Stolec	PRZESTRZEŃ		2023		
63.	Oświetlenie uliczne przy drodze Ko. Jaźwiny - Łuszczyn	PRZESTRZEŃ		2023		
64.	Oświetlenie uliczne przy drodze Kol. Jaźwiny – Kol. Broszki	PRZESTRZEŃ		2023		



5.4 Spójność Strategii z dokumentami strategicznymi wyższego rzędu

Strategia rozwoju gminy Złoczew na lata 2016 - 2023	Różne:	Strategia Rozwoju Województwa Łódzkiego na lata 2014 - 2020	Polska 2030 - Trzecia Fala Nowoczesności – Długookresowa Strategia Rozwoju Kraju
Obszar GOSPODARKA			
Cel strategiczny: WARUNKI DO INWESTOWANIA I ROZWÓJ PRZEDSIĘBIORCZOŚCI BAZĄ ROZWOJU GOSPODARCZEGO			
<p>Stworzenie warunków sprzyjających inwestorom i rozwojowi przedsiębiorczości</p>	<p>STRATEGIA ROZWOJU KRAJU 2020 AKTYWNE SPOŁECZEŃSTWO, KONKURENCYJNA GOSPODARKA, SPRAWNE PAŃSTWO</p> <p>CEL II.2. WZROST WYDAJNOŚCI GOSPODARKI I.2.4. Poprawa warunków ramowych dla prowadzenia działalności gospodarczej</p> <p>KRAJOWA STRATEGIA ROZWOJU REGIONALNEGO 2010-2020: REGIONY, MIASTA, OBSZARY WIEJSKIE CEL. 6.2. - WSPOMAGANIE WZROSTU KONKURENCYJNOŚCI REGIONÓW.</p> <p>„Ad1.2 Tworzenie warunków dla rozprzestrzeniania się procesów rozwojowych i zwiększania ich absorpcji na obszary poza ośrodkami wojewódzkimi (...) na miejskie ośrodki subregionalne i regionalne oraz obszary wiejskie znajdujące się w ich pobliżu”</p>	<p>Cel operacyjny 3. ZINTEGROWANE ŚRODOWISKO PRZEDSIĘBIORCZOŚCI DLA ROZWOJU GOSPODARKI</p> <p>3.1.4. prowadzenie kompleksowej polityki „przyciągania” inwestorów, m.in. poprzez koordynację polityki inwestycyjnej i wspieranie samorządów lokalnych na etapie pozyskiwania inwestorów, opracowanie pełnej oferty terenów inwestycyjnych, wspieranie przygotowania strategicznych terenów inwestycyjnych, zapewnienie wysokiej jakości obsługi inwestorów.</p> <p>3.2. Rozwój MŚP i sektora rolnego 3.2.1. poprawa konkurencyjności MŚP</p>	<p>Cel WZROST WYDAJNOŚCI I KONKURENCYJNOŚCI GOSPODARKI</p> <p>„Wspieranie finansowe i organizacyjne wspólnych przedsięwzięć realizowanych przez przedsiębiorców we współpracy z innymi firmami, partnerami zagranicznymi i ośrodkami wspierania biznesu”.</p> <p>„Realizacja programów edukacyjnych w zakresie planowania strategicznego w małych i średnich przedsiębiorstwach.”</p> <p>„Zaangażowanie samorządów na szczeblu przede wszystkim wojewódzkim dla wspierania przedsiębiorczości, promocji gospodarczej regionu”.</p> <p>„Prowadzenie szkoleń dla przedsiębiorców i pracowników administracji z zakresu pomocy publicznej i zasad jej udzielania i wykorzystywania”.</p>



<p>Bogata oferta turystyczna i usługowa</p>	<p>PLAN ZAGOSPODAROWANIA PRZESTRZENNEGO WOJEWÓDZTWA ŁÓDZKIEGO 2020 Cel główny: - równoważenie systemu osadniczego i poprawa spójności terytorialnej regionu. - zwiększenie dostępności województwa poprzez rozwój ponadlokalnych systemów infrastruktury.</p> <p><i>„Dla obszarów wiejskich, jako priorytetowy kierunek działań przyjmuje się rozwój wielofunkcyjny oparty poza działalnością rolniczą między innymi na usługach turystycznych, w tym agroturystycznych, wstępnym przetwórstwie rolno – spożywczym, rzemiośle i rękodzielnictwie”.</i></p> <p>KRAJOWA STRATEGIA ROZWOJU REGIONALNEGO 2010-2020: REGIONY, MIASTA, OBSZARY WIEJSKIE</p> <p>CEL. 6.2. - WSPOMAGANIE WZROSTU KONKURENCYJNOŚCI REGIONÓW. <i>„Ad1.2.3 „Pełniejsze wykorzystanie potencjału rozwojowego obszarów wiejskich Ad 1.3.6. „Wykorzystanie walorów środowiska przyrodniczego oraz potencjału dziedzictwa kulturowego</i></p>	<p>Cel operacyjny 5 WYSOKI STANDARD I DOSTĘP DO USŁUG PUBLICZNYCH</p> <p>5.3. Rozwój usług i poprawa dostępu do sektora kultury, sportu, turystyki i rekreacji 5.3.1 rozwój bazy kultury, sportu, turystyki i rekreacji 5.3.2. rozwój usług kultury, sportu, turystyki i rekreacji, m.in. poprzez: wspieranie tworzenia zintegrowanych produktów turystycznych, promocję istniejących produktów turystycznych (...)</p>	
---	--	---	--



<p>Wykorzystany potencjał obszarów wiejskich do rozwoju gospodarczego</p>	<p>STRATEGIA ROZWOJU KRAJU 2020 AKTYWNE SPOŁECZEŃSTWO, KONKURENCYJNA GOSPODARKA, SPRAWNE PAŃSTWO</p> <p>Cel II.2. Wzrost wydajności gospodarki</p> <p>II.2.3. Zwiększenie konkurencyjności i modernizacja sektora rolno-spożywczego</p>	<p><i>Cel operacyjny 3. ZINTEGROWANE ŚRODOWISKO PRZEDSIĘBIORCZOŚCI DLA ROZWOJU GOSPODARKI</i></p> <p><i>3.2. Rozwój MŚP i sektora rolnego</i></p> <p><i>3.2.2. poprawa produktywności sektora rolniczego ,m. in. poprzez: wspieranie osób i firm rozpoczynających działalność w zakresie usług dla rolnictwa, wytwarzania i promocji produktów regionalnych, restrukturyzacji i modernizacji gospodarstw rolnych oraz wymiany pokoleniowej, integracji producentów rolnych w zakresie produkcji przetwórstwa, marketingu i promocji oraz dystrybucji żywności.</i></p> <p><i>4 .ROZWÓJ GŁÓWNYCH OŚRODKÓW MIEJSKICH I WIELOFUNKCYJNY ROZWÓJ OBSZARÓW WIEJSKICH</i></p>	<p>CEL 8 - WZMOCNIENIE MECHANIZMÓW TERYTORIALNEGO RÓWNOWAŻENIA ROZWOJU DLA ROZWIJANIA I PEŁNEGO WYKORZYSTANIA POTENCJAŁÓW REGIONALNYCH.</p> <p><i>„Wspieranie wykorzystania zasobów lokalnych (przyrodniczych, rolniczych, kulturowych) na obszarach wiejskich oraz wspierania lokalnej przedsiębiorczości”</i></p> <p><i>„Zrównoważony wzrost produktywności i konkurencyjności sektora rolno - spożywczego zapewniający bezpieczeństwo żywnościowe oraz stymulujący wzrost pozarolniczego zatrudnienia i przedsiębiorczości na obszarach wiejskich</i></p>
		<p><i>„Lepsze wykorzystanie potencjałów rozwojowych Łodzi i głównych ośrodków miejskich do tworzenia i absorbowania innowacji, rozwoju sektora</i></p>	<p><i>Stworzenie warunków sprzyjających tworzeniu pozarolniczych miejsc pracy na wsi i zwiększaniu mobilności zawodowej na linii obszary wiejskie-miasta.</i></p>



		<i>kreatywnego, wzrostu zatrudnienia, powiązań funkcjonalnych oraz stymulowania wielofunkcyjnego rozwoju obszarów wiejskich; efektywne wykorzystanie potencjałów obszarów wiejskich dla rozwoju rolnictwa”.</i>	<i>Wspierać tworzenie pozarolniczych miejsc pracy na obszarach wiejskich. Wdrożyć mechanizmy wsparcia adresowanych do rezygnujących z prowadzenia działalności rolnej i podejmujących zatrudnienie w sektorach pozarolniczych, a więc wspierające dywersyfikację działalności, przekwalifikowanie, nabywanie nowych kwalifikacji zawodowych, a także bezpośrednie premie finansowe dla przekazujących gospodarstwo rolne.</i>
--	--	---	--

PROJEKT



OBSZAR SPOŁECZEŃSTWO			
Cel strategiczny: AKTYWNI MIESZKAŃCY MOTOREM ROZWOJU GMINY			
Podwyższenie poziomu edukacji i zwiększenie kompetencji zawodowych mieszkańców Gminy		<p>CEL OPERACYJNY 5 WYSOKI STANDARD I DOSTĘP DO USŁUG PUBLICZNYCH..</p> <p>5.1. Rozwój usług i poprawa dostępu do sektora edukacji:</p> <p>5.1.1. rozwój bazy żłobków i przedszkoli , m. in. poprzez: wspieranie budowy nowych i modernizacji istniejących obiektów, w tym zwłaszcza na obszarach wiejskich i w małych miastach, wspieranie rozwoju różnych form opieki nad dziećmi w wieku przedszkolnym oraz dziećmi do lat 3;</p>	<p>CEL 3 -POPRAWA DOSTĘPNOŚCI I JAKOŚCI EDUKACJI NA WSZYSTKICH ETAPACH ORAZ PODNIESIENIE KONKURENCYJNOŚCI NAUKI.</p> <p><i>„Stworzenie powszechnie dostępnej oferty wczesnej edukacji i opieki wysokiej jakości, nastawionej na wspomaganie rodziców wychowujących dzieci w wieku 0-5 lat”</i></p> <p><i>Poprawa jakości i efektywności kształcenia i szkolenia zawodowego na wszystkich poziomach, połączona ze zwiększeniem jego atrakcyjności poprzez silniejsze powiązanie z rynkiem pracy”.</i></p> <p><i>Poprawa warunków realizacji kształcenia zawodowego, w tym przy udziale pracodawców, tak aby w jak największym stopniu odzwierciedlały rzeczywiste warunki pracy zawodowej</i></p>
Budowanie kapitału społecznego	Strategia Rozwoju Kraju 2020 AKTYWNE SPOŁECZEŃSTWO, KONKURENCYJNA GOSPODARKA, SPRAWNE PAŃSTWO CEL III.1. INTEGRACJA SPOŁECZNA	<p>2.2. Kształtowanie aktywnych postaw na rynku pracy</p> <p>2.2.2. upowszechnianie modelu „Silver Economy ,</p>	<i>Fundamentem efektywności we współczesnym zarządzaniu sferą publiczną jest z jednej strony</i>



		<p><i>m. in. poprzez wspieranie podnoszenia poziomu wiedzy i umiejętności zawodowych osób starszych, rozwój doradztwa zawodowego, promowanie i prowadzenie szkoleń oraz społecznych kampanii informacyjnych skierowanych do pracodawców w zakresie przeciwdziałania wykluczeniom spowodowanym wiekiem, wspieranie tworzenia miejsc pracy związanych z zaspokajaniem potrzeb osób starszych</i></p> <p>Cel operacyjny 4 WYSOKI POZIOM KAPITAŁU SPOŁECZNEGO I SILNE SPOŁECZEŃSTWO OBYWATELSKIE 4.1. Rozwój społeczności lokalnych 4.1.2. Rozwój sektora organizacji pozarządowych</p>	<p><i>sprawne państwo, z drugiej zaufanie społeczne, czyli właśnie państwo pomocne, oparte o zredefiniowaną zasadę pomocniczości oraz warunki dla wzrostu kapitału społecznego</i></p>
--	--	---	--



<p>Wzrost tożsamości lokalnej poprzez ofertę kulturalną i aktywne spędzanie wolnego czasu</p>		<p>CEL OPERACYJNY 5 WYSOKI STANDARD I DOSTĘP DO USŁUG PUBLICZNYCH. 5.3.1. rozwój bazy kultury, sportu, turystyki i rekreacji , m. in. poprzez: wspieranie działań na rzecz podnoszenia atrakcyjności i unowocześnienia bazy kultury, bazy sportowo-rekreacyjnej, w tym w placówkach edukacyjnych(...)</p> <p>Cel operacyjny 4. WYSOKI POZIOM KAPITAŁU SPOŁECZNEGO I SILNE SPOŁECZEŃSTWO OBYWATELSKIE 4.2 Wzmacnianie tożsamości regionalnej 4.2.1. kształtowanie świadomości regionalnej i lokalnej opartej na historycznej i kulturowej różnorodności</p>	<p>CEL 11 WZROST SPOŁECZNEGO KAPITAŁU ROZWOJU.</p> <p><i>„Zwiększenie obecności kultury w życiu codziennym ludzi poprzez stałe zwiększanie dostępności zasobów kultury i kształcenie nawyków kulturowych.”</i></p> <p><i>„Modernizacja infrastruktury oraz rozszerzenie ról społecznych instytucji kultury, w tym bibliotek i ośrodków kultury”</i></p>
<p>Rozwój usług społecznych, profilaktycznych i zdrowotnych poprawa dostępności usług publicznych</p>	<p>Strategia Rozwoju Kraju 2020 AKTYWNE SPOŁECZEŃSTWO, KONKURENCYJNA GOSPODARKA, SPRAWNE PAŃSTWO</p> <p>CEL III.1. INTEGRACJA SPOŁECZNA III.1.1. Zwiększenie aktywności osób wykluczonych i zagrożonych wykluczeniem społecznym III.1.2. Zmniejszenie ubóstwa w grupach najbardziej nim zagrożonych</p>	<p>CEL OPERACYJNY 5 WYSOKI STANDARD I DOSTĘP DO USŁUG PUBLICZNYCH. 5.2.1. rozwój i racjonalizacja bazy ochrony zdrowia, pomocy społecznej oraz pieczy zastępczej.</p> <p>CEL OPERACYJNY 6 REINTEGRACJA SPOŁECZNA GRUP WYKLUCZONYCH LUB ZAGROŻONYCH WYKLUCZENIEM SPOŁECZNYM.</p>	<p>CEL 6 ROZWÓJ KAPITAŁU LUDZKIEGO POPRZEZ WZROST ZATRUDNIENIA I STWORZENIE „WORKFARE STATE.”</p> <p><i>„Dostosowanie systemu ochrony zdrowia do prognozowanych do roku 2030 zmian demograficznych, w szczególności wzmocnienie działań na rzecz rozwoju infrastruktury i zasobów kadrowych</i></p>



	<p>CEL III.2. ZAPEWNIENIE DOSTĘPU I OKREŚLONYCH STANDARDÓW USŁUG PUBLICZNYCH</p> <p>III.2.1. Podnoszenie jakości i dostępności usług publicznych</p> <p>III.2.2. Zwiększenie efektywności systemu świadczenia usług publicznych</p>	<p>6.1. Przeciwdziałanie ubóstwu ekonomicznemu:</p> <p>6.1.1. przeciwdziałanie wyuczonej bezradności , m. in. poprzez: wspieranie programów, szkoleń, kursów umożliwiających pozbywanie się nawyków tzw. wyuczonej bezradności, podniesienie kwalifikacji zawodowych, wspieranie rozwoju przedsiębiorczości społecznej;</p> <p>6.2.2 aktywizacja grup zagrożonych wykluczeniem społecznym, m.in. poprzez: wspieranie tworzenia specjalistycznych ośrodków szkoleniowo –rehabilitacyjnych, w tym realizujących rehabilitację zawodową, wspieranie zakładów pracy chronionej, wspieranie rozwoju specjalistycznych usług rehabilitacyjnych oraz upowszechnienie programów rehabilitacji osób niepełnosprawnych umożliwiających powrót na rynek pracy i integrację społeczną.</p>	<p><i>w obszarach opieki nad matką i dzieckiem oraz osobami starszymi”</i></p> <p><i>„Stworzenie modelu aktywności intelektualnej, społecznej i zawodowej osób starszych opartego na wykorzystywaniu ich potencjałów i zapobieganiu wykluczeniu społecznemu”.</i></p>
--	---	--	---



OBSZAR PRZESTRZEŃ

Cel strategiczny: ŁAD PRZESTRZENNY I ZRÓWNOWAŻONE ŚRODOWISKO PODSTAWĄ ROZWOJU GMINY

<p>Budowa rozbudowa i modernizacja infrastruktury technicznej i drogowej</p>		<p>CEL OPERACYJNY 7 -WYSOKA JAKOŚĆ I DOSTĘPNOŚĆ INFRASTRUKTURY TRANSPORTOWEJ I TECHNICZNEJ</p>	<p>CEL 8 - WZMOCNIENIE MECHANIZMÓW TERYTORIALNEGO RÓWNOWAŻENIA ROZWOJU DLA ROZWIJANIA I PEŁNEGO WYKORZYSTANIA POTENCJAŁÓW REGIONALNYCH.</p> <p><i>„W okresie do 2020 r. wzmocnić rozwój obszarów wiejskich i peryferyjnych poprzez inwestycję w transport, infrastrukturę telekomunikacyjną i inwestycje w edukację, kulturę, usługi publiczne, lokalną infrastrukturę, wspieranie przedsiębiorczości i konkurencyjności sektora rolno spożywczego”.</i></p> <p><i>„Rozwijać infrastrukturę transportową gwarantującą dostępność obszarów wiejskich m.in. poprzez rozbudowę i modernizację lokalnej infrastruktury drogowej (...)”</i></p> <p><i>„Modernizacja infrastruktury technicznej na obszarach wiejskich niezbędnej do rozwoju przedsiębiorczości i podniesienia jakości życia (m.in. wodociągi, kanalizacja, sieć gazowa oraz infrastruktura teleinformatyczna itp.)”</i></p>
--	--	--	--



<p>Zwiększenie atrakcyjności inwestycyjnej i turystycznej</p>		<p>Cel operacyjny 5 WYSOKI STANDARD I DOSTĘP DO USŁUG PUBLICZNYCH</p> <p>5.3. Rozwój usług i poprawa dostępu do sektora kultury, sportu, turystyki i rekreacji</p> <p>5.3.1. rozwój bazy kultury, sportu, turystyki i rekreacji , m. in. poprzez: wspieranie działań na rzecz podnoszenia atrakcyjności i unowocześnienia bazy kultury, bazy sportowo-rekreacyjnej, w tym w placówkach edukacyjnych(...)</p>	
<p>Poprawa atrakcyjności wizualnej i funkcjonalnej miasta - kształtowanie atrakcyjnej przestrzeni do życia</p>	<p>KRAJOWA STRATEGIA ROZWOJU REGIONALNEGO 2010-2020: REGIONY, MIASTA, OBSZARY WIEJSKIE</p> <p>Cel. 6.2. - Wspomaganie wzrostu konkurencyjności regionów.</p> <p>„Wykorzystanie walorów środowiska przyrodniczego oraz potencjału dziedzictwa kulturowego”.</p>	<p><i>Główne wyzwania rozwojowe: ROZWÓJ GŁÓWNYCH OŚRODKÓW MIEJSKICH I WIELOFUNKCYJNY ROZWÓJ OBSZARÓW WIEJSKICH</i></p> <p><i>lepsze wykorzystanie potencjałów rozwojowych Łodzi i głównych ośrodków miejskich do tworzenia i absorbowania innowacji, rozwoju sektora kreatywnego, wzrostu zatrudnienia, powiązań funkcjonalnych oraz stymulowania wielofunkcyjnego rozwoju obszarów wiejskich; efektywne wykorzystanie potencjałów obszarów wiejskich dla rozwoju rolnictwa; kształtowanie i poprawa ładu przestrzennego oraz</i></p>	



		<i>intensyfikacja procesów rewitalizacji.</i>	
Ochrona środowiska naturalnego, promocja OZE	<p>STRATEGIA ROZWOJU KRAJU 2020 AKTYWNE SPOŁECZEŃSTWO, KONKURENCYJNA GOSPODARKA, SPRAWNE PAŃSTWO CEL II.6. BEZPIECZEŃSTWO ENERGETYCZNE I ŚRODOWISKO</p> <p>PLAN ZAGOSPODAROWANIA PRZESTRZENNEGO WOJEWÓDZTWA ŁÓDZKIEGO 2020</p> <p><i>„Zwiększenie produkcji ze źródeł odnawialnych ukierunkowanych na produkcję energii z biomasy jako kierunek priorytetowy dla województwa łódzkiego”</i> <i>„Rozwój energetyki wiatrowej”</i></p>	<p>Cel operacyjny 1. ZAAWANSOWANA GOSPODARKA WIEDZY I INNOWACJI.</p> <p>1.2. Rozwój nowoczesnej gospodarki energetycznej.</p> <p>1.2.2. rozwój „zielonych przemysłów” i usług na rzecz wykorzystywania OZE</p>	<p>CEL 7 -ZAPEWNIENIE BEZPIECZEŃSTWA ENERGETYCZNEGO ORAZ OCHRONA I POPRAWA STANU ŚRODOWISKA.</p> <p><i>Zwiększenie poziomu ochrony środowiska.</i></p> <p><i>Ochrona czystości wód poprzez zakończenie do 2015 r. realizacji Krajowego Programu Oczyszczania Ścieków Komunalnych (redukcja zanieczyszczeń i związków biogennych (azot, fosfor) odprowadzanych do wód oraz kontynuacje procesu sanitaryzacji wsi.</i></p>



VI SYSTEM MONITOROWANIA STRATEGII

6.1 Wdrażanie strategii

Opracowanie i przyjęcie Strategii rozpoczyna istotny etap procesu wdrażania. Strategia rozwoju gminy ma się przyczynić do powstania zmian w obszarze gospodarczym, społecznym i przestrzennym gminy. Niezwykle ważny jest zatem etap wdrażania przyjętych w niej zapisów i koordynowanie realizacji sformułowanych w niej celów.

Dla powodzenia tego procesu należy:

1. określić podmiot odpowiedzialny za realizację przyjętych w dokumencie kierunków interwencji, a co za tym idzie realizację założonych celów szczegółowych i operacyjnych;
2. przyjąć zasady współpracy i partycypacji, czyli udziału poszczególnych interesariuszy rozwoju (instytucji samorządowych, organizacji społecznych, przedstawicieli mieszkańców, przedsiębiorców) w zakresie wdrażania Strategii rozwoju.

Podmiotem odpowiedzialnym a jednocześnie organizatorem i koordynatorem procesu realizacji Strategii będzie samorząd Gminy Złoczew.

6.2 Monitoring strategii

Monitoring procesu wdrażania Strategii warunkuje skuteczne zarządzanie procesem wdrażania. Proces monitorowania powinien zatem polegać na systematycznym obserwowaniu zmian zachodzących w odniesieniu do celów wytyczonych w Strategii. Aby śledzić tempo i stopień zaawansowania w osiągnięciu założonych celów, opracowano zestaw wskaźników ilościowych i jakościowych, który może być modyfikowany w zależności od potrzeb. Najistotniejszym elementem w procesie monitorowania Strategii jest jego systematyczność. W tym celu zostanie powołany przez Burmistrza Miasta Złoczewa zespół ds. monitoringu Strategii, który co najmniej raz na 2 lata w terminie do 30.12 dokona analizy postępu realizacji Strategii i przedłoży Burmistrzowi sprawozdanie z realizacji poszczególnych celów. Dzięki temu możliwe będzie monitorowanie sytuacji społeczno-gospodarczej w gminie Złoczew oraz bieżąca korekta działań nieprzynoszących pożądanych efektów, w postaci wdrożenia działań naprawczych.

Podstawowym celem monitoringu jest uzyskanie mierzalnych wyników progresji osiągnięcia celów Strategii do tego służą mierniki realizacji Strategii w poszczególnych obszarach:



OBSZAR GOSPODARKA	
Kierunek interwencji	Miernik
Stworzenie warunków sprzyjających inwestorom i rozwojowi przedsiębiorczości	<p>Ilość terenów przeznaczonych pod inwestycje z uregulowanym stanem prawnym.</p> <p>Ilość utworzonych podmiotów ekonomii społecznej.</p> <p>Liczba nowopowstałych działalności gospodarczych</p> <p>Środki przeznaczone na promocję terenów inwestycyjnych.</p> <p>Liczba osób korzystająca z usług doradczych w zakresie prowadzenia i zakładania działalności.</p> <p>Liczba inicjatyw na rzecz promocji produktów i usług lokalnych.</p> <p>% powierzchni Gminy przygotowanej pod aktywność gospodarczą.</p> <p>Liczba zawartych porozumień, partnerstw o współpracy przy tworzeniu obszarów aktywności gospodarczej.</p>
Bogata oferta turystyczna i usługowa	<p>Liczba nowopowstałych obiektów infrastruktury turystyczno – rekreacyjnej.</p> <p>Długość szlaków turystycznych na terenie Gminy .</p> <p>Liczba inicjatyw wystawienniczych z udziałem podmiotów z terenu Gminy (dane LGD ZWS).</p> <p>Liczba nowopowstałych albo przekształconych obiektów agroturystycznych i turystyki wiejskiej.</p> <p>Liczba dostępnych miejsc noclegowych.</p> <p>Kwota środków pozyskana na rozbudowę infrastruktury turystycznej i około turystycznej.</p> <p>Liczba lokalnych przedsiębiorców wystawiających swoje produkty.</p> <p>Liczba zarejestrowanych produktów lokalnych.</p>
Wykorzystany potencjał obszarów wiejskich do rozwoju gospodarczego.	<p>Liczba nowych inwestorów.</p> <p>Liczba nowo powstałych działalności gospodarczych.</p> <p>Liczba powstałych grup, stowarzyszeń , inicjatyw producenckich.</p>



OBSZAR SPOŁECZEŃSTWO	
Kierunek interwencji	Miernik
Podwyższenie poziomu edukacji i zwiększenie kompetencji zawodowych mieszkańców Gminy	<p>Liczba nowo otwartych kierunków na poziomie ponadgimnazjalnym.</p> <p>Ilość oddziałów przedszkolnych Ilość powstałych żłobków i klubów dziecięcych</p> <p>Liczba uczniów ze specjalnymi potrzebami objęta wsparciem edukacyjnym</p> <p>Liczba uczniów korzystających z zajęć pozalekcyjnych realizowanych w szkołach podstawowych i gimnazjalnych</p> <p>Liczba osób korzystających z edukacji w ramach kształcenia ustawicznego</p> <p>Liczba osób starszych biorących udział w różnych formach edukacji</p> <p>Liczba osób korzystających z kursów podnoszących kwalifikacje realizowanych w Gminie.</p>
Budowanie kapitału społecznego	<p>Liczba organizacji pozarządowych biorących udział w różnego rodzaju inicjatywach i wydarzeniach Liczba projektów zrealizowanych we współpracy pomiędzy administracją publiczną i organizacjami pozarządowymi.</p> <p>Liczba wydarzeń aktywizujących mieszkańców (Działania na rzecz integracji społeczności lokalnej).</p> <p>Liczba dokumentów strategicznych JST poddanych konsultacjom społecznym.</p> <p>Liczba inicjatyw i przedsięwzięć integrujących osoby niepełnosprawne ze środowiskiem.</p> <p>Liczba powstałych dokumentów - Gminnego Programu Aktywizacji Osób Starszych.</p> <p>Liczba społecznych inicjatyw edukacyjnych podnoszących kwalifikacje lokalnej społeczności.</p> <p>Liczba aktywnie działających wolontariuszy na terenie Gminy.</p> <p>Liczba inicjatyw społecznych służących aktywizacji młodzieży i integracji wielopokoleniowej.</p> <p>Liczba osób starszych biorących udział w wydarzeniach aktywizujących.</p>



<p>Wzrost tożsamości lokalnej poprzez ofertę kulturalną i aktywne spędzanie wolnego czasu</p>	<p>Liczba imprez zorganizowanych przez instytucje kultury w skali roku.</p> <p>Zwiększenie jakości funkcjonowania instytucji kultury.</p> <p>Liczba uczestników projektów kultury „weekendowej”.</p> <p>Liczba zorganizowanych wydarzeń i inicjatyw sportowych Liczba uczestników wydarzeń i inicjatyw sportowych.</p> <p>Przeciętna liczba uczestników imprez i wydarzeń kulturalno – rozrywkowych.</p> <p>Liczba zorganizowanych wydarzeń i imprez kulturalno – sportowych.</p> <p>Liczba nowo -powstałych obiektów świetlicowych.</p>
<p>Rozwój usług społecznych, profilaktycznych i zdrowotnych, poprawa dostępności usług publicznych</p>	<p>Ilość budynków użyteczności publicznej przystosowanych dla osób niepełnosprawnych</p> <p>Liczba akcji promujących profilaktykę i ochronę zdrowia Wspieranie i promocja badań profilaktycznych</p> <p>Liczba zrealizowanych inicjatyw w zakresie zdrowego odżywiania i stylu życia, w tym liczba inicjatyw zrealizowanych w placówkach edukacyjnych.</p> <p>Liczba imprez sportowych zrealizowanych na ogólnodostępnych obiektach sportowo – rekreacyjnych.</p> <p>Liczba specjalistów z zakresu medycyny dostępnych w NZOZach na terenie Gminy.</p> <p>Liczba projektów skierowanych do osób wykluczonych osób.</p> <p>Liczba osób korzystających z kursów i szkoleń zwiększających kompetencje.</p> <p>Liczba zrealizowanych inicjatyw w zakresie pomocy społecznej dostosowanych do realnych potrzeb osób korzystających.</p>



OBSZAR PRZESTRZEŃ	
Kierunek interwencji	Miernik
Budowa rozbudowa i modernizacja infrastruktury technicznej i drogowej	<p>Długość wybudowanych i zmodernizowanych dróg i chodników w km.</p> <p>Długość ścieżek rowerowych w km</p> <p>Odsetek osób korzystających z infrastruktury wodno – kanalizacyjnej</p> <p>Liczba ludności obsługiwana przez oczyszczalnię ścieków Liczba osób korzystających z sieci wodociągowej.</p> <p>Długość nowo powstałej sieci wodno- kanalizacyjnej. Ilość zmodernizowanych wodno –kanalizacyjnych obiektów usługowych.</p> <p>Długość w km dróg i chodników o przywróconych właściwościach technicznych.</p> <p>Ilość nowopowstałych punktów oświetlenia ulicznego w szt.</p>
Zwiększenie atrakcyjności inwestycyjnej i turystycznej	<p>% powierzchni Gminy przeznaczonej pod usługi mieszkaniowe, handlowe i punkty usługowe.</p> <p>% powierzchni objętej monitoringiem w mieście.</p> <p>Liczba nowo powstałych obiektów infrastruktury rekreacyjnej.</p> <p>Liczba zmodernizowanych i nowo powstałych obiektów sportowych.</p> <p>Liczba zrewitalizowanych i zrewaloryzowanych obiektów zabytkowych.</p>
Poprawa atrakcyjności wizualnej i funkcjonalnej miasta - kształtowanie atrakcyjnej przestrzeni do życia.	<p>% powierzchni objętej rewitalizacją.</p> <p>Liczba zrewaloryzowanych obiektów zabytkowych.</p> <p>Liczba zrealizowanych przedsięwzięć/projektów w zakresie poprawienia estetyki, stanu technicznego obiektów i terenów zdegradowanych.</p> <p>Liczba zrealizowanych przedsięwzięć/ projektów w zakresie podniesienia atrakcyjności przestrzeni publicznych, w tym terenów zieleni, parków, placów zabaw, etc.– we współpracy ze społecznością lokalną.</p> <p>Liczba zrealizowanych przedsięwzięć w zakresie tworzenia obiektów małej infrastruktury turystycznej.</p>



	Długość ścieżek rowerowych w km. Długość zmodernizowanych chodników w km.
Ochrona środowiska naturalnego, promocja OZE	Liczba i wartość projektów i inwestycji zrealizowanych z udziałem OZE. Liczba inicjatyw, konkursów proekologicznych. Liczba przedsięwzięć z zakresu edukacji ekologicznej dzieci, młodzieży i dorosłych. Liczba zlikwidowanych dzikich wysypisk śmieci. Liczba zrealizowanych przedsięwzięć/projektów w zakresie ochrony zasobów przyrodniczych.

Lista mierników stanowi jedynie propozycję, która podczas prowadzenia procesów monitorowania i przeglądu strategicznego może być modyfikowana i uzupełniana. Przy określaniu wskaźników postępu realizacji celów Strategii kierowano się zasadą ograniczonej liczby mierników monitorowania dla każdego z celów oraz ich adekwatnością.

Założono, że podstawowym źródłem danych do monitorowania poziomu realizacji Strategii będzie informacja z Urzędu Miejskiego w Złoczewie oraz statystyka publiczna (Bank Danych Lokalnych – GUS) w pojedynczych przypadkach dane Lokalnej Grupy Działania Ziemia Wieluńsko – Sieradzka, Powiatowy Urząd Pracy w Sieradzu.

6.3 Ewaluacja strategii

Ewaluacja dotyczy realizacji Strategii oraz jej wpływu na wszelkie dziedziny życia społeczno-gospodarczego. Musi także odpowiadać na pytanie w jakim stopniu Strategia rozwiązuje realne problemy Gminy Złoczew i jej społeczności. Dodatkowo ewaluacja może mierzyć poziom zadowolenia mieszkańców z dokonanych zmian. Strategia będzie podlegała ewaluacji w trakcie jej obowiązywania oraz po zakończeniu okresu, na który została opracowana (ex-post) w 2025 r.

6.4 Aktualizacja strategii

Aktualizacja obowiązującej strategii powinna zostać przeprowadzona w przypadku zasadniczej zmiany uwarunkowań zewnętrznych i wewnętrznych, wpływających na rozwój społeczno-gospodarczy oraz przestrzenny gminy.

6.5 Promocja strategii

Istotnym aspektem jest również promocja strategii, a dokładnie upowszechnianie informacji na temat założonych celów Strategii i postępu w ich realizacji. W tym zakresie władze Gminy przekazują społeczności lokalnej rzeczową i wyczerpującą informację poprzez:

- stronę zloczew.pl, na której dokument będzie dostępny, dostępne będą także informacje o przyjętych kierunkach interwencji,
- bezpośrednie działania informacyjno – promocyjne Burmistrza np. informację podczas sesji Rady Miejskiej.

Podstawowym celem działań związanych z promocją Strategii jest dotarcie do jak najszerszej grupy odbiorców działań podejmowanych w ramach Strategii, a więc do mieszkańców Gminy, przedsiębiorców lokalnych, organizacji społecznych i innych interesariuszy.



SPIS TABEL

Tabela 1: Obiekty wpisane do rejestru zabytków:.....	12
Tabela 2: Obiekty wpisane do gminnej ewidencji zabytków	13
Tabela 3: Pomniki przyrody na terenie Gminy Złoczew	16
Tabela 4: Przyrost naturalny.....	18
Tabela 5: Dzietność i trwanie życia do 2030 r.	19
Tabela 6: Saldo migracji.....	19
Tabela 7: Ludność Gminy Złoczew wg. grup wieku	19
Tabela 8: Udział ludności Gminy Złoczew wg. ekonomicznych grup wieku w % ludności ogółem	20
Tabela 9: Zużycie wody w Gminie Złoczew w latach 2011 – 2014.	22
Tabela 10: Zmieszane odpady zebrane w Gminie Złoczew w latach 2011-2014	25
Tabela 11: Liczba dzieci z terenu Gminy Złoczew w przedszkolu i oddziałach przedszkolnych	29
Tabela 12: Liczba uczniów Szkoły Podstawowej w Broszkach.....	30
Tabela 13: Liczba uczniów Szkoły Podstawowej w Unikowie	30
Tabela 14: Liczba uczniów Szkoły Podstawowej w Stolcu	30
Tabela 15: Liczba uczniów Szkoły Podstawowej w Złoczewie.....	30
Tabela 16: Wyniki sprawdzianu po VI klasie szkół podstawowych Gminy Złoczew w zestawieniu ze średnimi wynikami powiatu i województwa.	32
Tabela 17: Liczba uczniów gimnazjum w latach 2011/12 – 2014/15.....	32
Tabela 18: Wyniki egzaminu gimnazjalnego uczniów Publicznego Gimnazjum Andrzeja Ruskowskiego w Złoczewie 2012 - 2015	33
Tabela 19: Ilość uczniów dowożonych do Szkoły Podstawowej w Złoczewie.....	33
Tabela 20: Ilość uczniów dowożonych do Gimnazjum.....	33
Tabela 21: Liczba uczniów w szkołach ponadgimnazjalnych w Gminie Złoczew	34
Tabela 22: Wyniki matury LO w Złoczewie w latach 2011-2015.....	34
Tabela 23: Wypożyczenia na 1 czytelnika w woluminach.....	36
Tabela 24: Liczba czytelników w ciągu roku.....	36
Tabela 25: Liczba woluminów.....	36
Tabela 26: Liczba gospodarstw domowych i liczba osób w gospodarstwach domowych korzystających z pomocy społecznej.	39
Tabela 27: Zasięg korzystania z pomocy społecznej w %	39
Tabela 28: Korzystający ze świadczeń rodzinnych	39
Tabela 29: Powody przyznania pomocy społecznej przez MGOPS w Złoczewie w 2014.	40
Tabela 30: Tabelka zasiłki i dodatki przyznane przez MGOPS w Złoczewie w latach 2011 – 2014	41
Tabela 31: Wyposażenie jednostek OSP z terenu Gminy Złoczew	46
Tabela 32: Frekwencja wyborcza w Gminie Złoczew i regionie	46
Tabela 33: Stan bezpieczeństwa w Gminie Złoczew	47
Tabela 34: Stan bezpieczeństwa na drogach Gminy Złoczew w porównaniu do powiatu w 2015r.....	47
Tabela 35: Nietrzeźwi kierujący pojazdami w Gminie Złoczew w latach 2013-2015	48
Tabela 36: Zestawienie wyjazdów jednostek OSP Złoczew w latach 2013 – 2014	48
Tabela 37: Osoby fizyczne, osoby prawne i jednostki organizacyjne nie posiadające osobowości prawnej prowadzące działalność wg. PKD 2007 – najpopularniejsze	50
Tabela 38: Liczba osób pracujących w Gminie Złoczew wg. podziału innego niż PKD.....	51
Tabela 39: Pracujący na 1000 ludności	51
Tabela 40: Liczba bezrobotnych w gminie i mieście Złoczew (wg stanu na 31.12) oraz stopa bezrobocia w powiecie sieradzkim.....	52
Tabela 41: Nadwyżka/deficyt w budżecie Gminy Złoczew w latach 2012 - 2015	56
Tabela 42: Mocne i słabe strony Gminy Złoczew	71
Tabela 43: Szanse i zagrożenia dla rozwoju gminy Złoczew.....	72



PROJEKT



SPIS WYKRESÓW

Wykres 1: Liczba ludności w Gminie Złoczew w latach 2011 - 2014	18
Wykres 2: sieć dróg na terenie Gminy Złoczew	21
Wykres 3: Zużycie wody na 1 mieszkańca	22
Wykres 4: Kanalizacja - ścieki odprowadzone	23
Wykres 5: Zużycie energii elektrycznej na 1 mieszkańca w latach 2011 – 2014	26
Wykres 6: Odbiorcy i zużycie energii elektrycznej na niskim napięciu	27
Wykres 7: Liczba wypłacanych dodatków mieszkaniowych	43
Wykres 8: Kwota wypłacanych dodatków mieszkaniowych	43
Wykres 9: Zasoby mieszkaniowe	44
Wykres 10: Budynki mieszkalne	44
Wykres 11: Pracujący na 1000 ludności	52
Wykres 12: Udział bezrobotnych zarejestrowanych w liczbie ludności w wieku produkcyjnym	53
Wykres 13: Użytkowanie gruntów	53
Wykres 14: Gospodarstwa z uprawą	54
Wykres 15: Pogłowie zwierząt - ilość gospodarstw	54
Wykres 16: Pogłowie zwierząt - zwierzęta gospodarskie	55
Wykres 17: Wydatki budżetu gminy Złoczew w 2014r w %	56
Wykres 18: Dochody własne gminy na 1 mieszkańca	58
Wykres 19: Dochody gminy Złoczew ogółem	58
Wykres 20: Dochody z podatków gminy Złoczew w latach 2012-2014	59
Wykres 21: Wydatki na mieszkańca ogółem	60
Wykres 22: Wydatki z budżetu ogółem w latach 2012 - 2014	60
Wykres 23: Respondenci wg. płci	62
Wykres 24: Respondenci wg. miejsca zamieszkania	62
Wykres 25: Respondenci wg. zatrudnienia	62
Wykres 26: Respondenci wg. wieku	63
Wykres 27: Respondenci wg. wykształcenia	63

