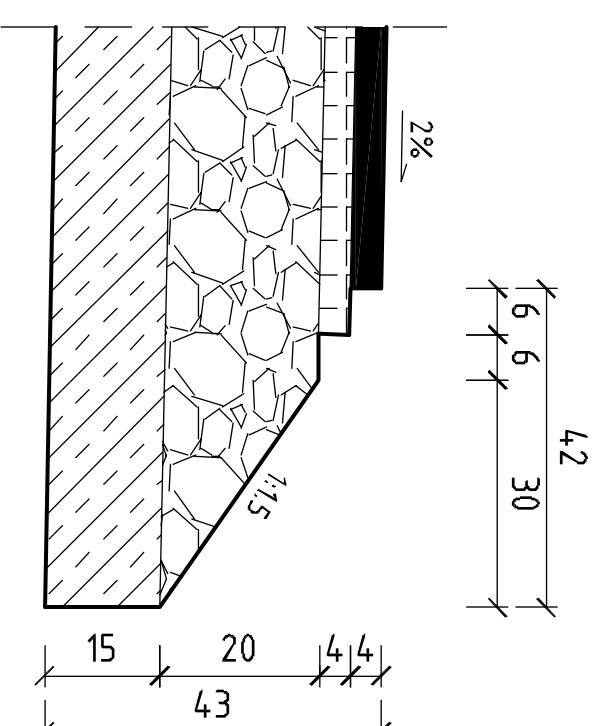
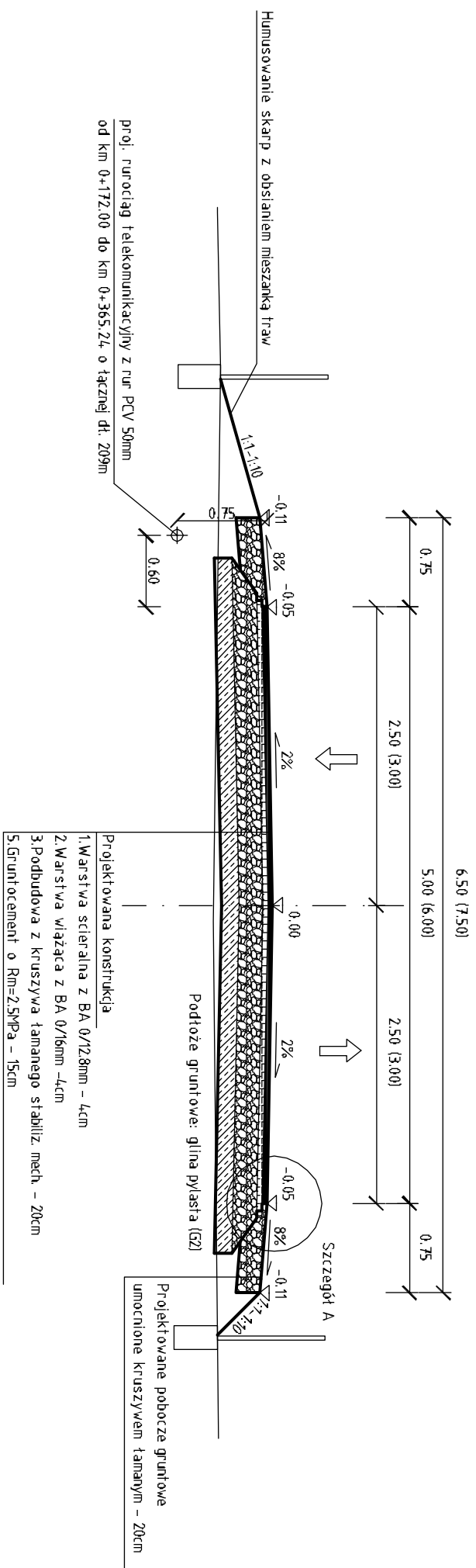


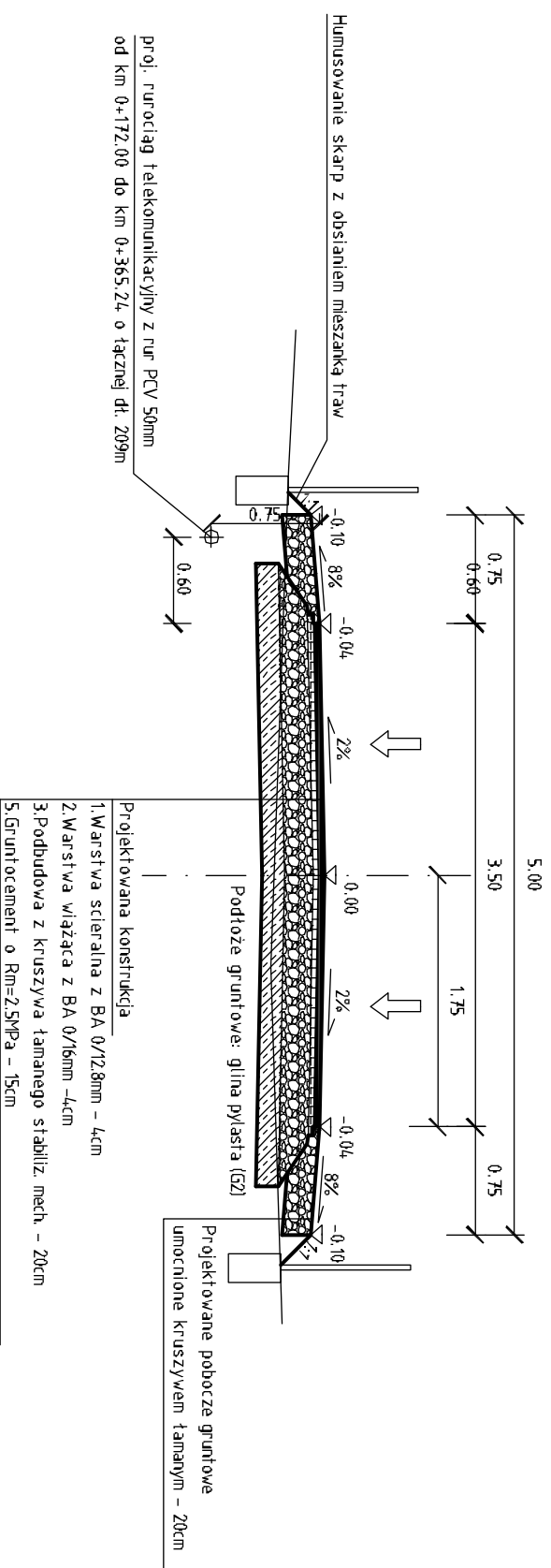
Przekrój normalny Nr 1
od km 0+000.00 do km 0+237.00 i
od km 0+299.00 do km 0+368.24

SZCZEGÓŁ "A"
(Stopniowanie warstw konstrukcyjnych) Skala 1:10



UWAGA: wymiary w nawiasach dotyczą odcinka drogi od km 0+000.00 do km 0+030.00

Przekrój normalny Nr 2
od km 0+252.00 do km 0+284.00



21-003 Ciecierzyn Kłobukowa
Dys 302 D
(085) 469 15 45
NIP 712-128-39-23
REGON 430918788

DROGOMIEC
Biurow Usług Projektowych

Investor:
Urząd gminy Wólka
20-258 Lublin 62

Objekt: Budowa drogi gminnej Nr 107371L klasy L (działka nr 105)
w m. Turka na odcinku od km rob. 0+000 do km rob. 0+368,2
o łącznej długości 368,24m

Nazwa rysu:

Przekroje normalne

Funkcja	Imię i nazwisko	Podpis	Data	Gminien 2007 r.
Projektant	mgr inż. Robert Pulinski			
	upr. bud. Nr LUB/0077/P00D/03			
Asystent	mgr inż. Rafał Gałan			
Sprawdzający	mgr inż. Janusz Pachla			
	upr. bud. Nr LUB/0043/P00D/06			

Nr rysu.

4