P.P. nr:52 km:7+075.61

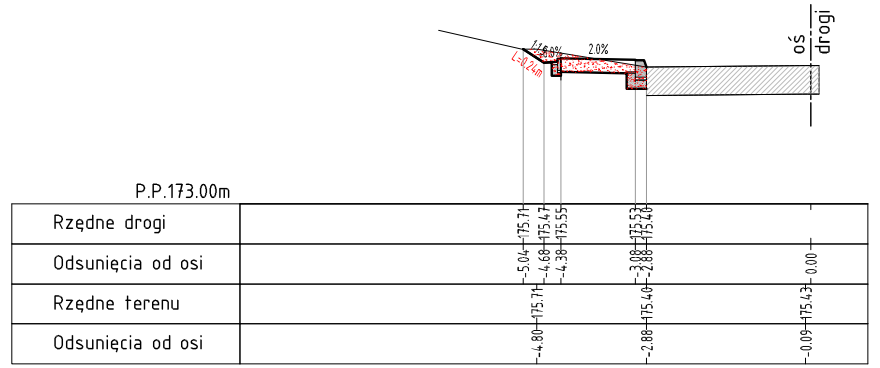
oś drogi
2.0%
P.P.173.00m
Rzędne drogi
Odsunięcia od osi
Rzędne terenu
Odsunięcia od osi

P.P. nr:55 km:7+179.59

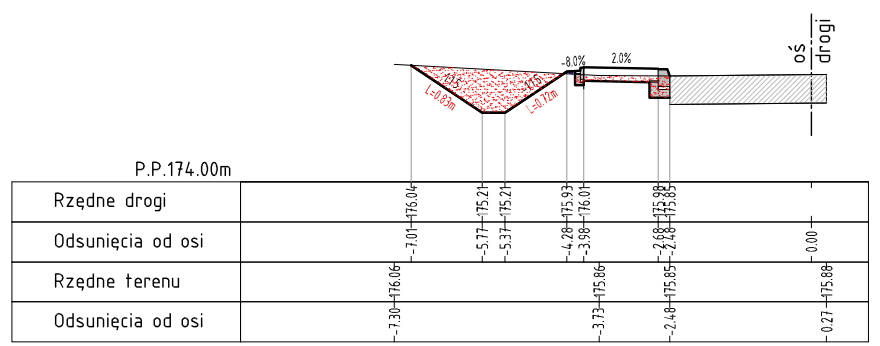
oś drogi
2.0%
P.P.174.00m
Rzędne drogi
Odsunięcia od osi
Rzędne terenu
Odsunięcia od osi

P.P. nr:58 km:7+284.08

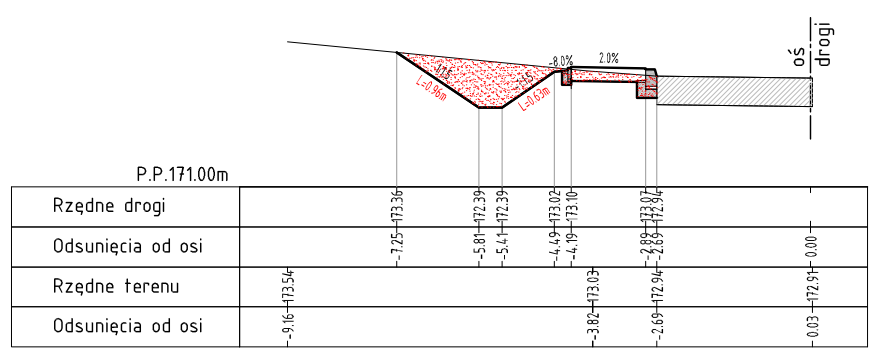
oś drogi
2.0%
P.P.171.00m
Rzędne drogi
Odsunięcia od osi
Rzędne terenu
Odsunięcia od osi

P.P. nr:61 km:7+349.96

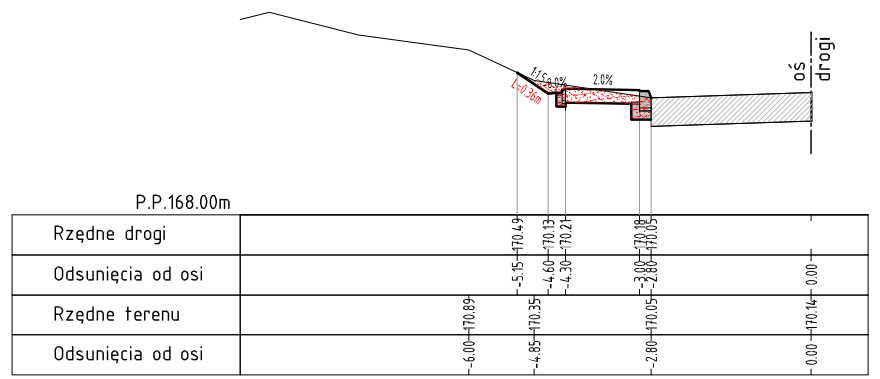
oś drogi
2.0%
P.P.168.00m
Rzędne drogi
Odsunięcia od osi
Rzędne terenu
Odsunięcia od osi

P.P. nr:64 km:7+398.06

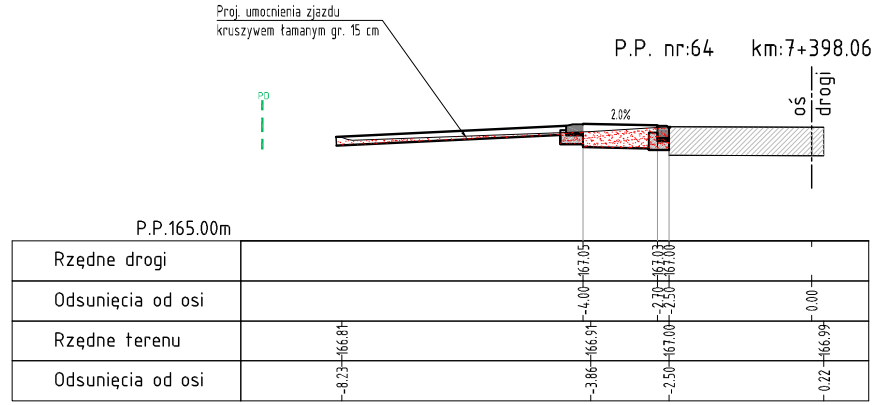
Proj. umocnienia zjazdu
kruszywem łamanym gr. 15 cm
oś drogi
2.0%
P.P.165.00m
Rzędne drogi
Odsunięcia od osi
Rzędne terenu
Odsunięcia od osi

P.P. nr:67 km:7+461.13

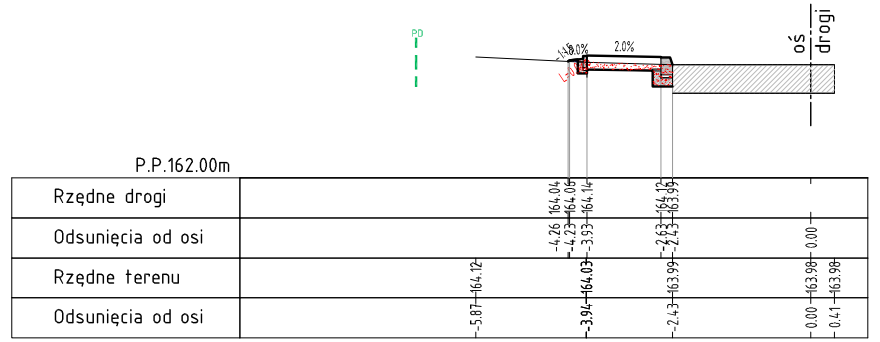
oś drogi
2.0%
P.P.162.00m
Rzędne drogi
Odsunięcia od osi
Rzędne terenu
Odsunięcia od osi

P.P. nr:53 km:7+127.16

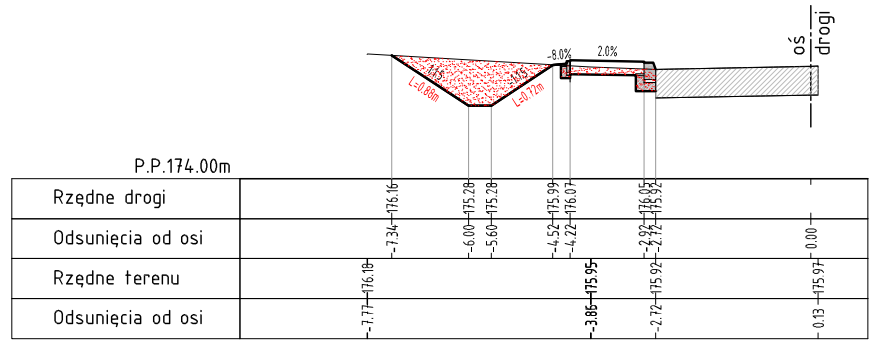
oś drogi
2.0%
P.P.174.00m
Rzędne drogi
Odsunięcia od osi
Rzędne terenu
Odsunięcia od osi

P.P. nr:56 km:7+228.86

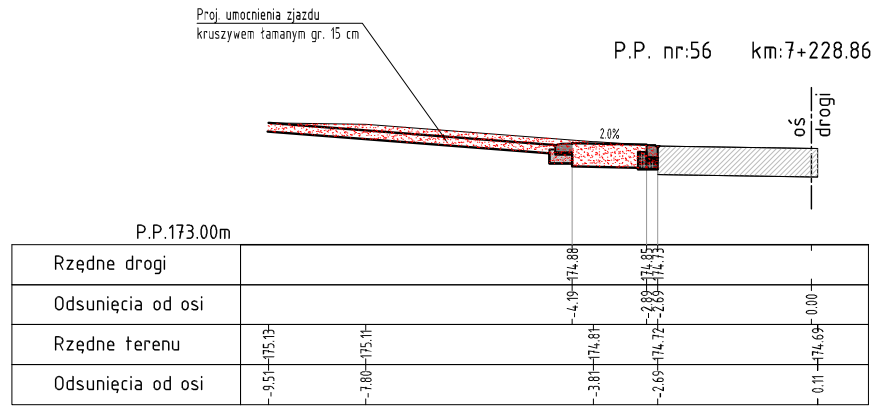
Proj. umocnienia zjazdu
kruszywem łamanym gr. 15 cm
oś drogi
2.0%
P.P.173.00m
Rzędne drogi
Odsunięcia od osi
Rzędne terenu
Odsunięcia od osi

P.P. nr:59 km:7+307.38

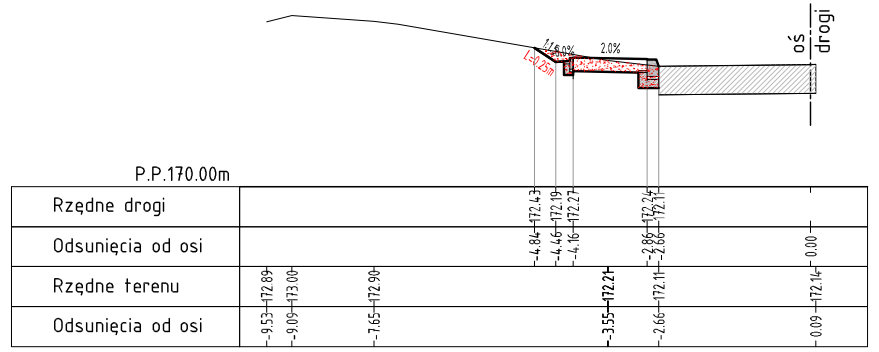
oś drogi
2.0%
P.P.170.00m
Rzędne drogi
Odsunięcia od osi
Rzędne terenu
Odsunięcia od osi

P.P. nr:62 km:7+361.85

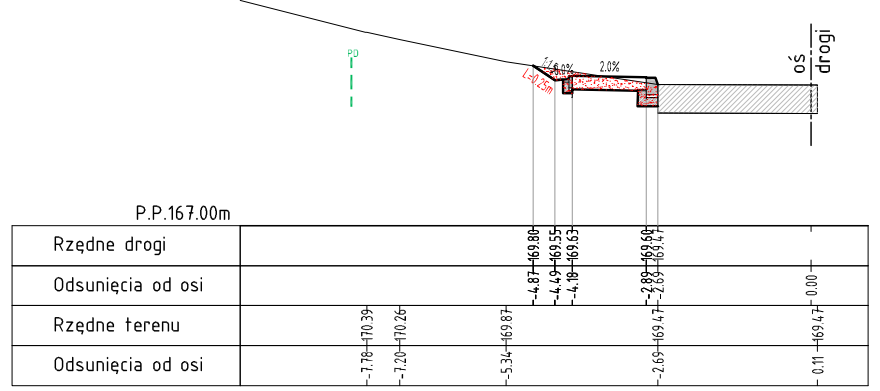
oś drogi
2.0%
P.P.167.00m
Rzędne drogi
Odsunięcia od osi
Rzędne terenu
Odsunięcia od osi

P.P. nr:65 km:7+422.12

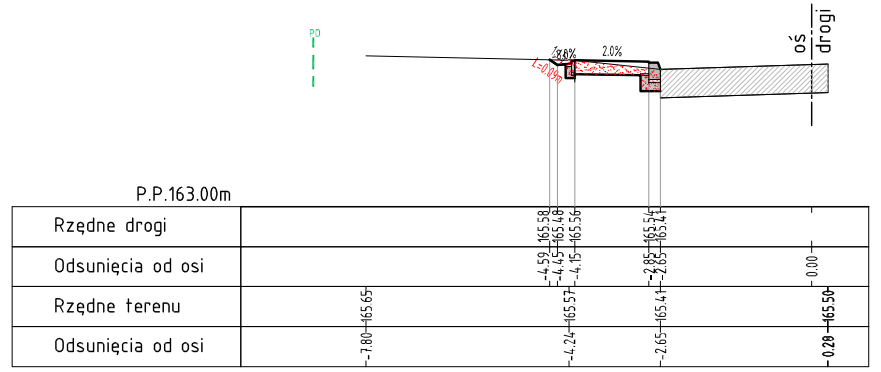
oś drogi
2.0%
P.P.163.00m
Rzędne drogi
Odsunięcia od osi
Rzędne terenu
Odsunięcia od osi

Pochylenie skarp

Wysokość skarp

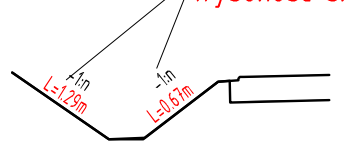

LEGENDA:

▨ -Nasyp

▨ -Wykop

P.P. nr:54 km:7+152.48

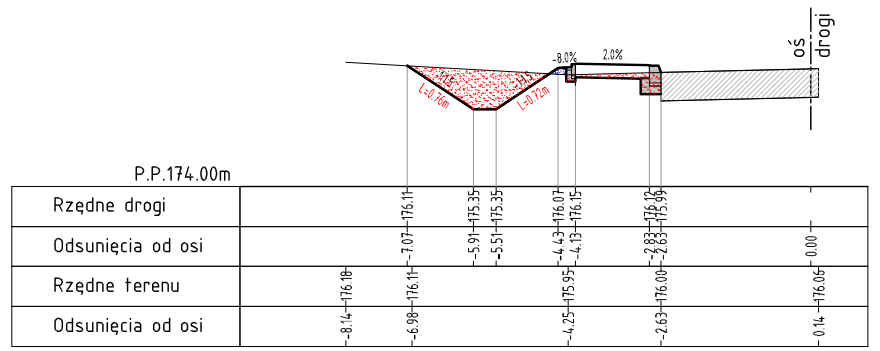
oś drogi
2.0%
P.P.174.00m
Rzędne drogi
Odsunięcia od osi
Rzędne terenu
Odsunięcia od osi

P.P. nr:57 km:7+255.27

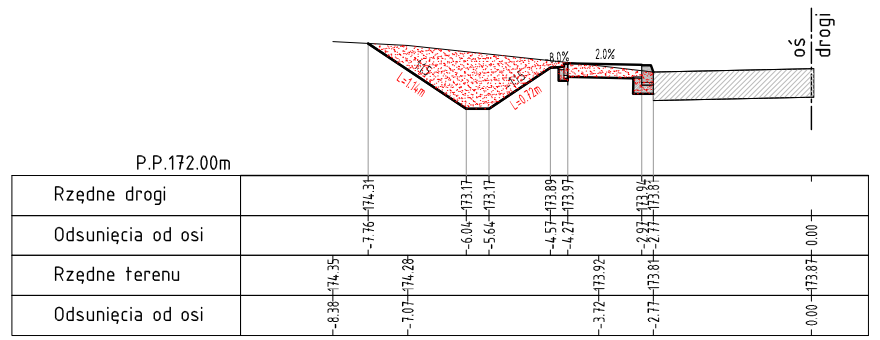
oś drogi
2.0%
P.P.172.00m
Rzędne drogi
Odsunięcia od osi
Rzędne terenu
Odsunięcia od osi

P.P. nr:60 km:7+327.96

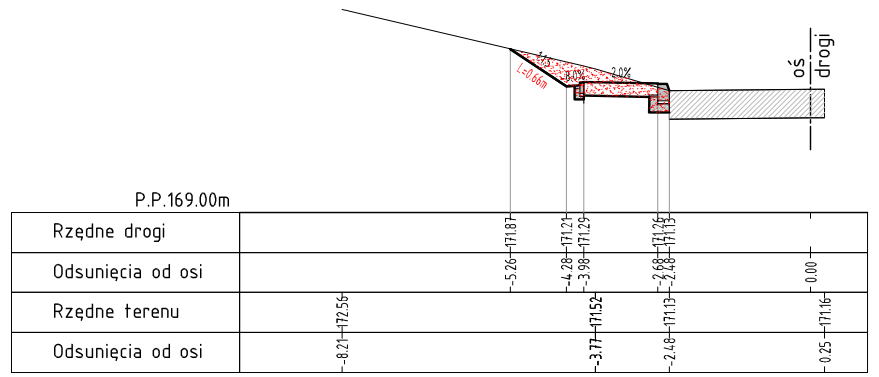
oś drogi
2.0%
P.P.169.00m
Rzędne drogi
Odsunięcia od osi
Rzędne terenu
Odsunięcia od osi

P.P. nr:63 km:7+376.24

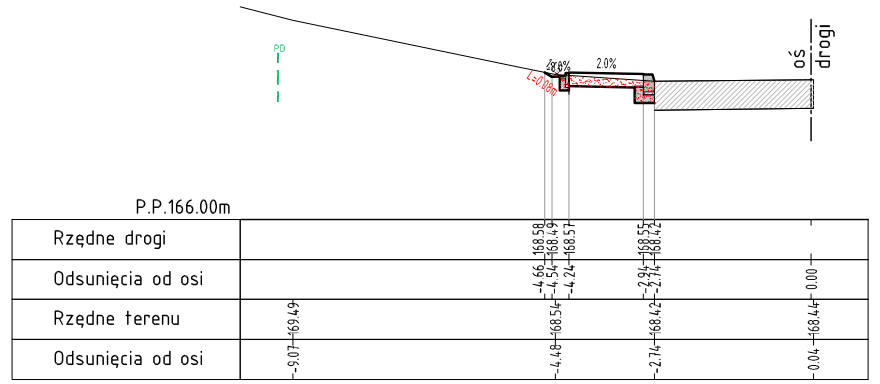
oś drogi
2.0%
P.P.166.00m
Rzędne drogi
Odsunięcia od osi
Rzędne terenu
Odsunięcia od osi

P.P. nr:66 km:7+447.18

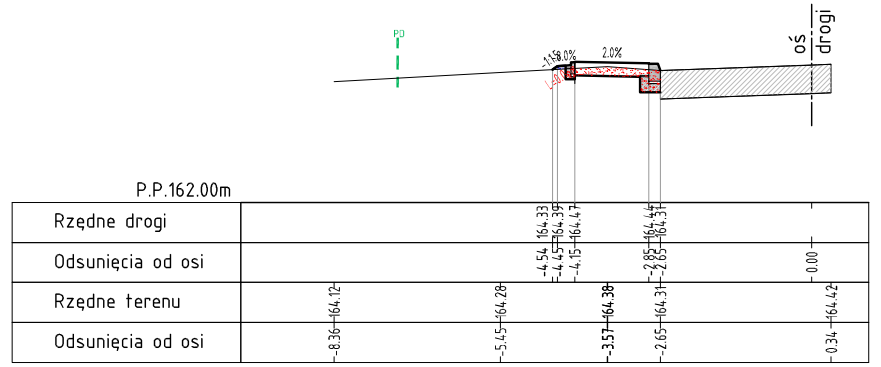
oś drogi
2.0%
P.P.162.00m
Rzędne drogi
Odsunięcia od osi
Rzędne terenu
Odsunięcia od osi

drogowiec
Biuro Usług Projektowych
Dys, ul. Lubelska 4, 21-003 Ciecierzyn
☎ (081) 469 15 45
biuro@drogowiec.info
www.drogowiec.info
PRACOWNIA PROJEKTOWA:
ul. Rapackiego 19, 20-150 Lublin

Inwestor:
Gmina Wólka
Jakubowice Murowane 8, 20-258 Lublin 62

Obiekt:
Przebudowa drogi powiatowej nr 2224L
w zakresie wykonania chodnika
na odcinku od km 5+925,62 do km 7+482,85
w m. Łysaków

Nazwa rys.:

Przekroje poprzeczne

Funkcja	Imię i nazwisko	Podpis	Data: 15 maj 2019
BRANŻA DROGOWA			Skala 1:100
Projektant	mgr inż. Robert Puliński upr. bud. Nr LUB/0077/POOD/03		Nr umowy:
Asystent projektanta	mgr inż. Kamil Bucoń		Nr rys. 4/2

P.P. nr:43 km:6+868.48

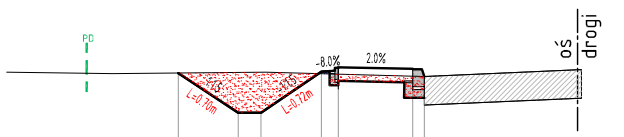
oś drogi
PD
-8.0%
2.0%
L=0.70m
L=0.72m

P.P.168.00m

Rzędne drogi	169.94	169.24	169.24	169.96	170.04	170.01	169.88	
Odsunięcia od osi	-7.00	-5.95	-5.55	-4.49	-4.19	-2.89	-2.69	0.00
Rzędne terenu	169.93	169.96	169.88	170.00				
Odsunięcia od osi	-8.14	-5.46	-2.69	0.07				

P.P. nr:46 km:6+937.79

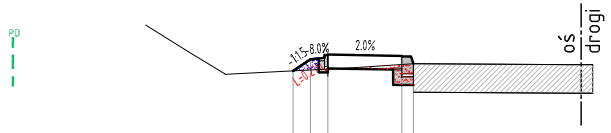
oś drogi
PD
-8.0%
2.0%

P.P.170.00m

Rzędne drogi	172.10	172.31	172.39	172.36	172.23	
Odsunięcia od osi	-5.04	-4.74	-4.44	-3.14	-2.94	0.00
Rzędne terenu	172.91	172.04	172.13	172.16	172.23	172.21
Odsunięcia od osi	-7.63	-6.23	-4.58	-3.93	-2.94	0.00

P.P. nr:49 km:6+999.90

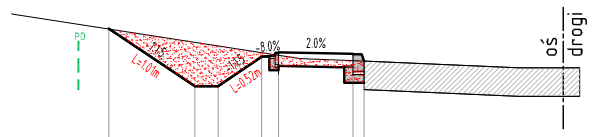
oś drogi
PD
-8.0%
2.0%
L=1.0m
L=0.5m

P.P.172.00m

Rzędne drogi	174.72	173.71	173.71	174.23	174.31	174.28	174.15	
Odsunięcia od osi	-7.96	-6.45	-6.05	-5.29	-4.99	-3.69	-3.49	0.00
Rzędne terenu	174.98	174.37	174.19	174.15	174.03			
Odsunięcia od osi	-9.66	-5.76	-4.61	-3.49	-0.78			

P.P. nr:44 km:6+891.42

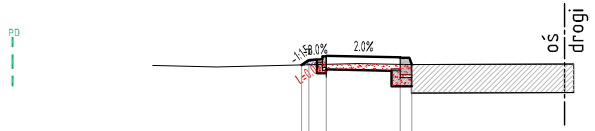
oś drogi
PD
-8.0%
2.0%

P.P.169.00m

Rzędne drogi	170.71	170.80	170.88	170.85	170.72	
Odsunięcia od osi	-4.61	-4.48	-4.18	-2.88	-2.68	0.00
Rzędne terenu	170.70	170.67	170.73	170.72		
Odsunięcia od osi	-7.16	-6.09	-3.63	-2.67		

P.P. nr:47 km:6+960.53

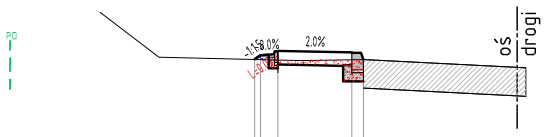
oś drogi
PD
-8.0%
2.0%

P.P.171.00m

Rzędne drogi	173.02	173.09	173.17	173.15	173.02	
Odsunięcia od osi	-4.60	-4.49	-4.19	-2.89	-2.69	0.00
Rzędne terenu	173.84	173.06	173.00	173.02	172.87	
Odsunięcia od osi	-7.31	-6.27	-3.79	-2.69	0.16	

P.P. nr:50 km:7+023.71

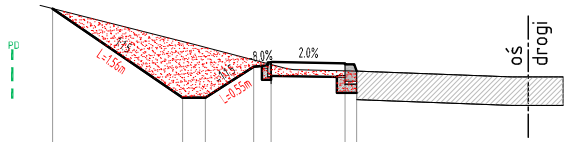
oś drogi
PD
-8.0%
2.0%
L=1.5m
L=0.5m

P.P.172.00m

Rzędne drogi	175.61	174.05	174.05	174.59	174.67	174.65	174.52	
Odsunięcia od osi	-8.34	-6.05	-5.65	-4.81	-4.51	-3.21	-3.01	0.00
Rzędne terenu	175.67	174.98	174.54	174.52	174.42			
Odsunięcia od osi	-8.56	-5.84	-4.11	-3.01	-0.30			

P.P. nr:45 km:6+915.36

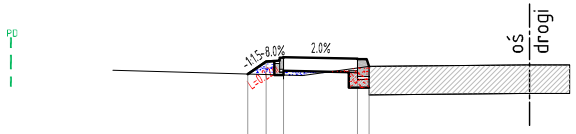
oś drogi
PD
-8.0%
2.0%

P.P.169.00m

Rzędne drogi	171.35	171.57	171.65	171.62	171.49	
Odsunięcia od osi	-4.94	-4.61	-4.31	-3.01	-2.81	0.00
Rzędne terenu	171.42	171.32	171.49	171.52		
Odsunięcia od osi	-7.30	-3.98	-2.81	-0.10		

P.P. nr:48 km:6+976.75

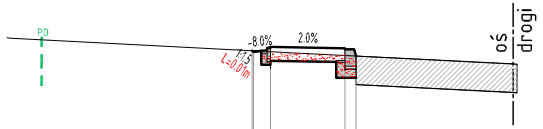
oś drogi
PD
-8.0%
2.0%

P.P.171.00m

Rzędne drogi	173.60	173.74	173.71	173.58	
Odsunięcia od osi	-4.55	-4.25	-2.95	-2.75	0.00
Rzędne terenu	173.91	173.63	173.58	173.44	
Odsunięcia od osi	-8.86	-3.78	-2.75	0.06	

P.P. nr:51 km:7+051.18

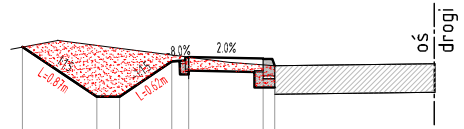
oś drogi
-8.0%
2.0%

P.P.173.00m

Rzędne drogi	175.23	174.36	174.36	174.98	175.06	175.03	174.90	
Odsunięcia od osi	-7.22	-5.91	-5.51	-4.60	-4.30	-3.00	-2.80	0.00
Rzędne terenu	175.20	175.35	174.97	174.90	174.94			
Odsunięcia od osi	-7.42	-6.60	-3.60	-2.80	0.01			