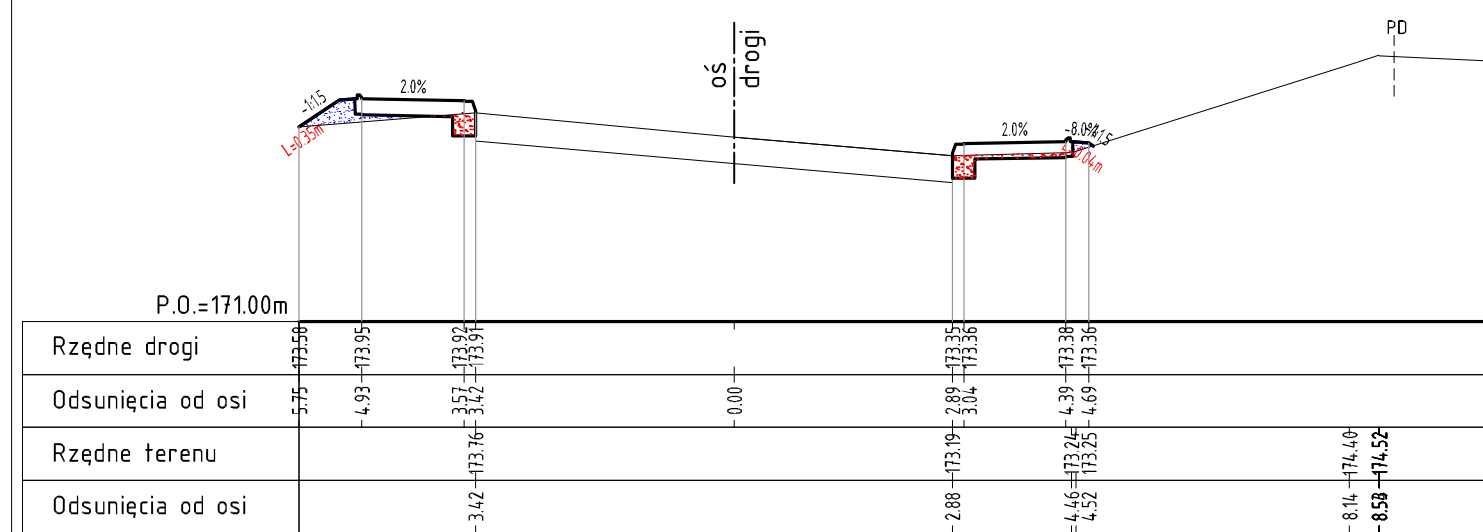
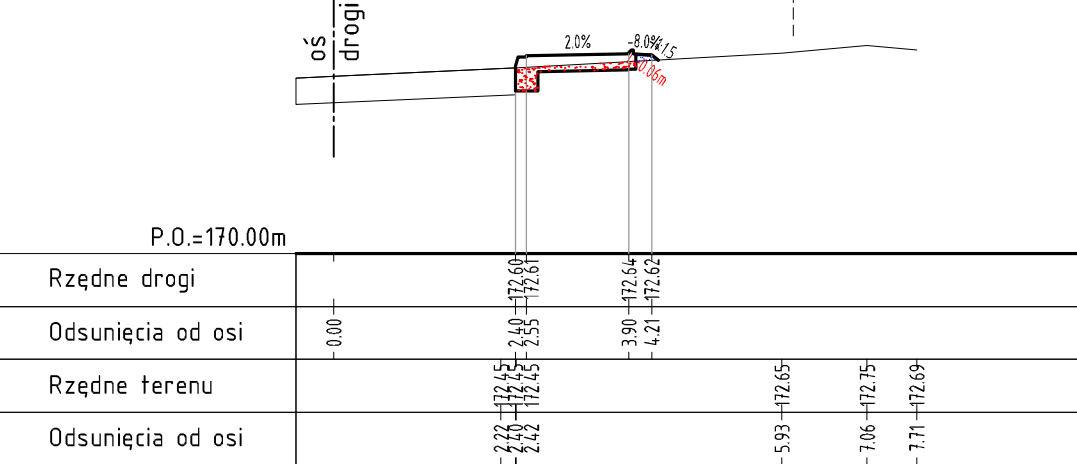


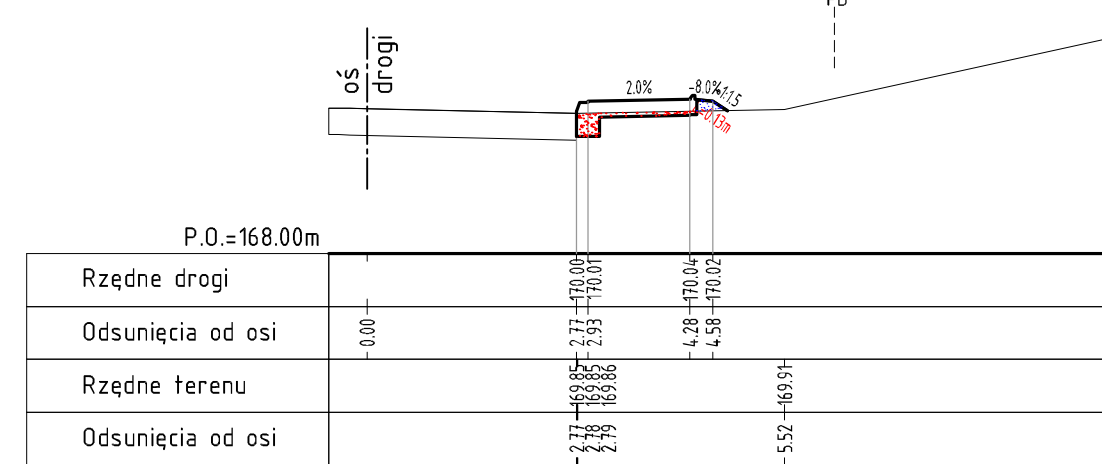
P.P. 41    km:1+116.35



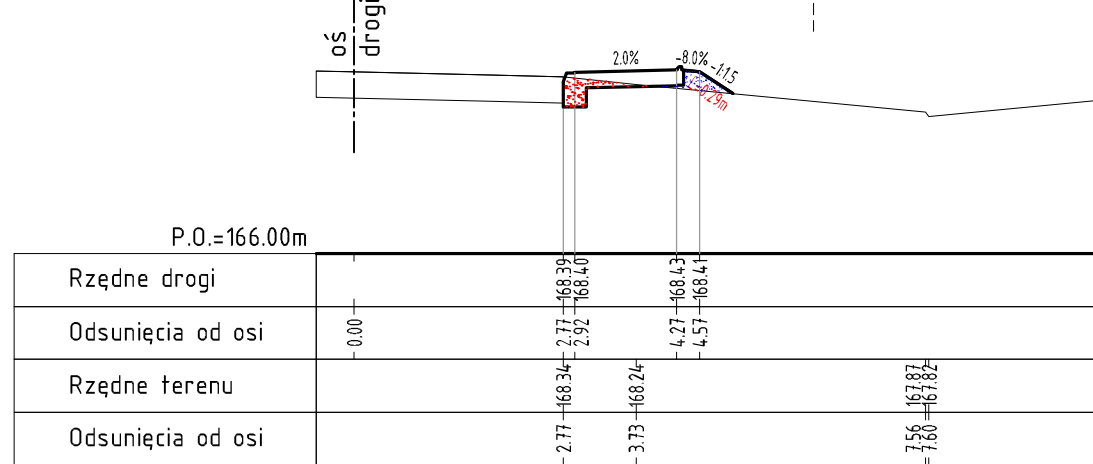
P.P. 44    km:1+197.14



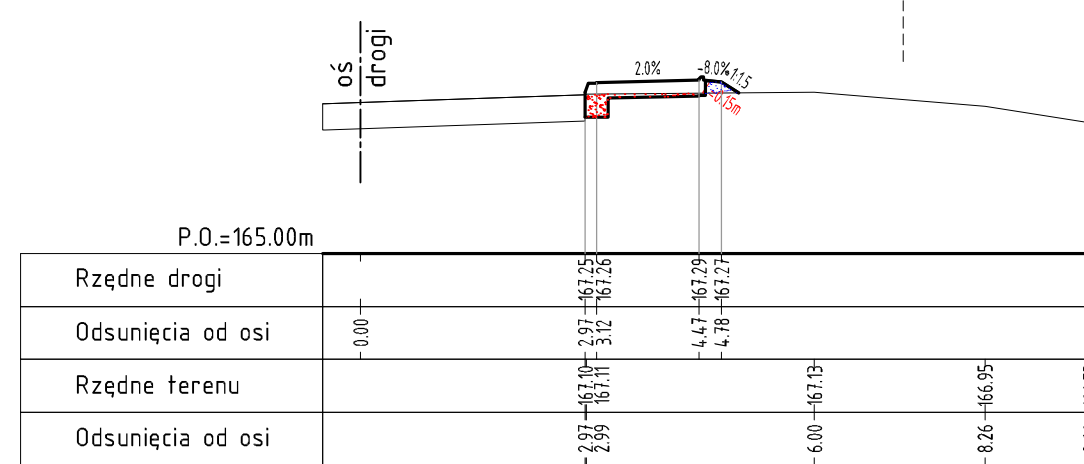
P.P. 47    km:1+297.53



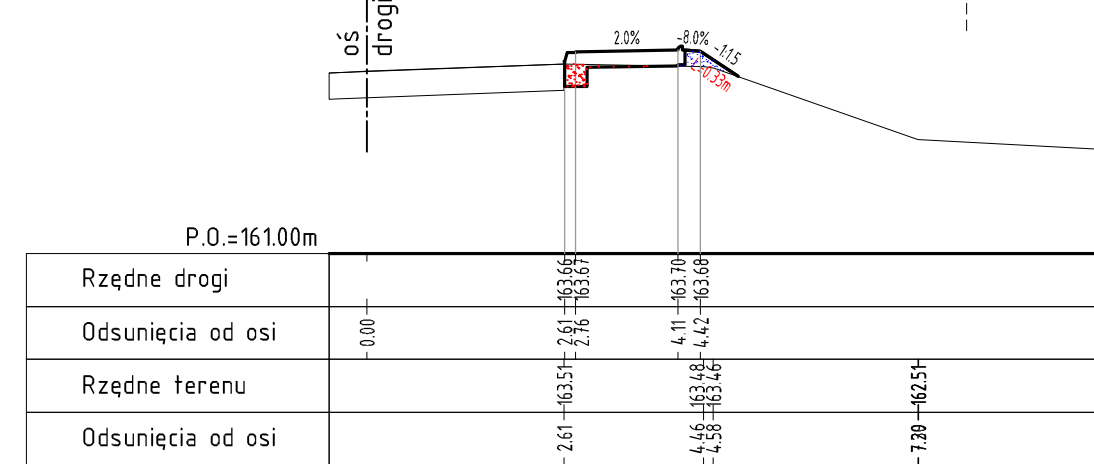
P.P. 50    km:1+376.58



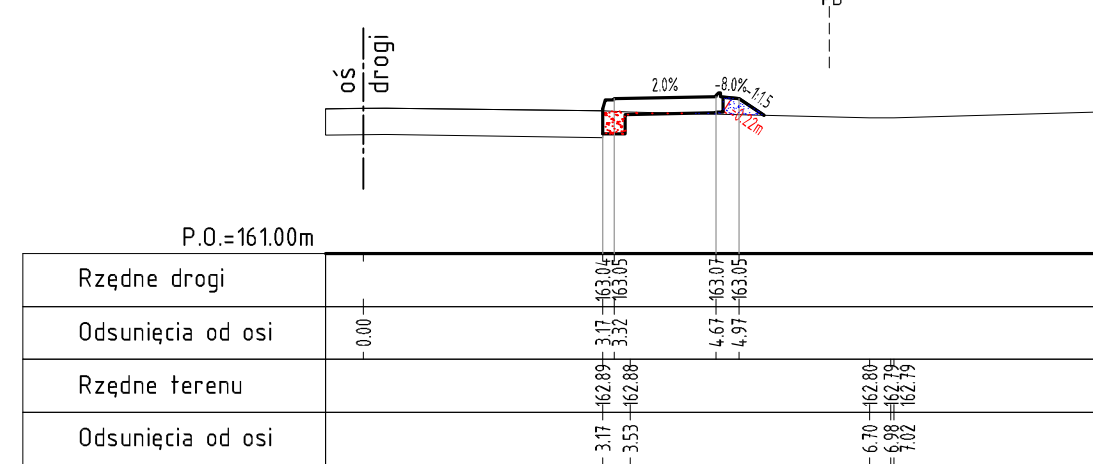
P.P. 53    km:1+441.82



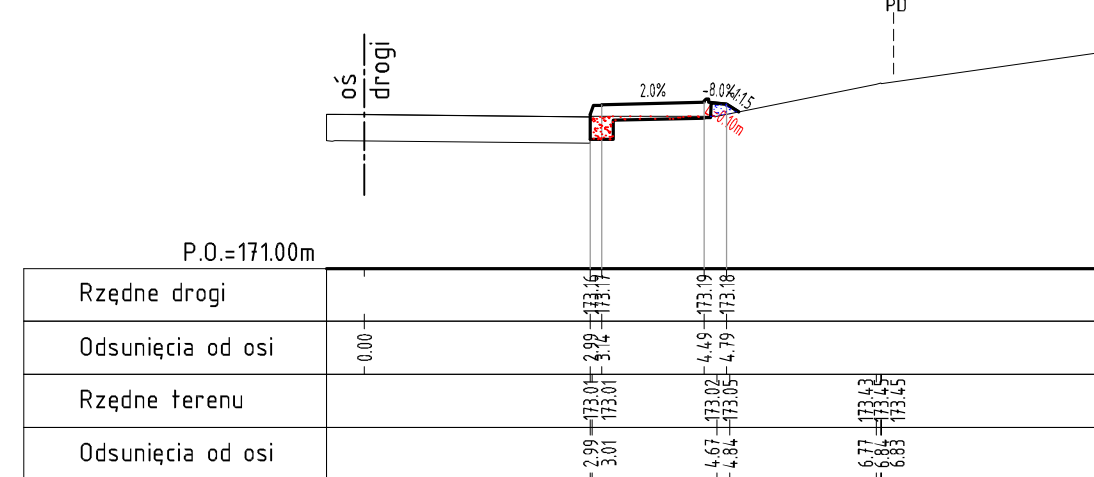
P.P. 56    km:1+524.64



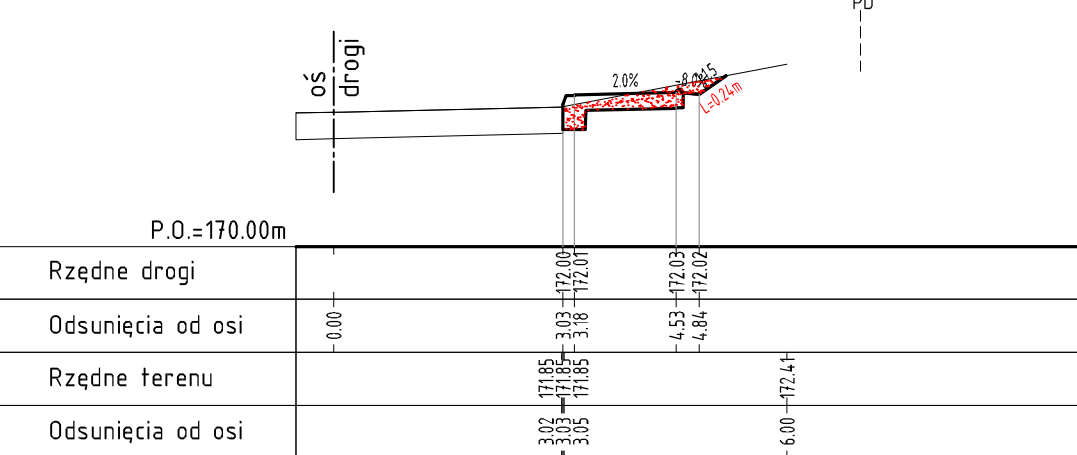
P.P. 59    km:1+624.75



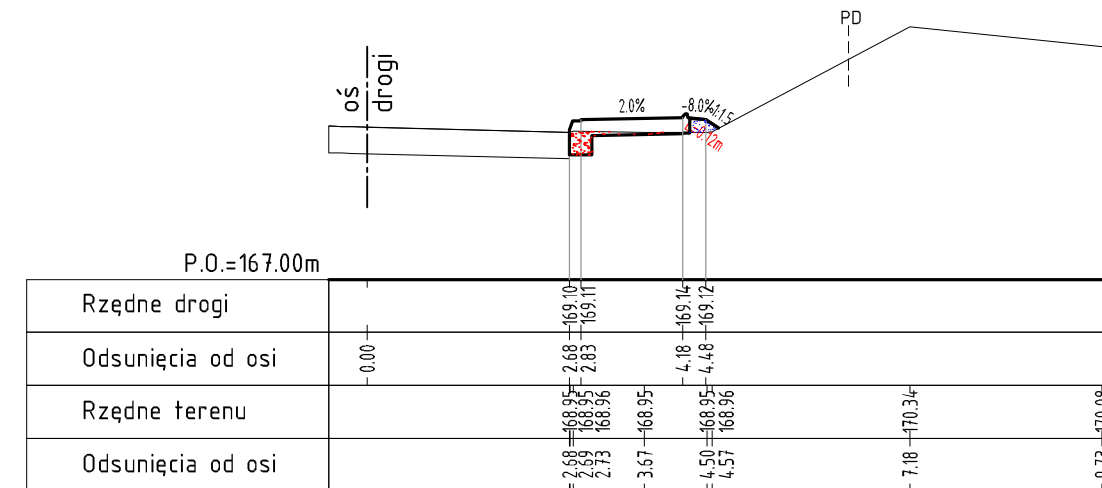
P.P. 42    km:1+147.25



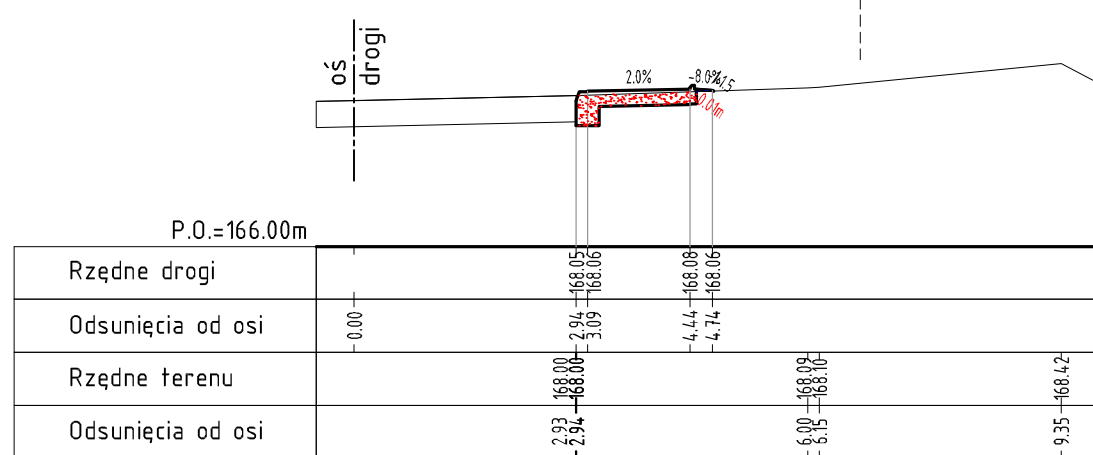
P.P. 45    km:1+227.82



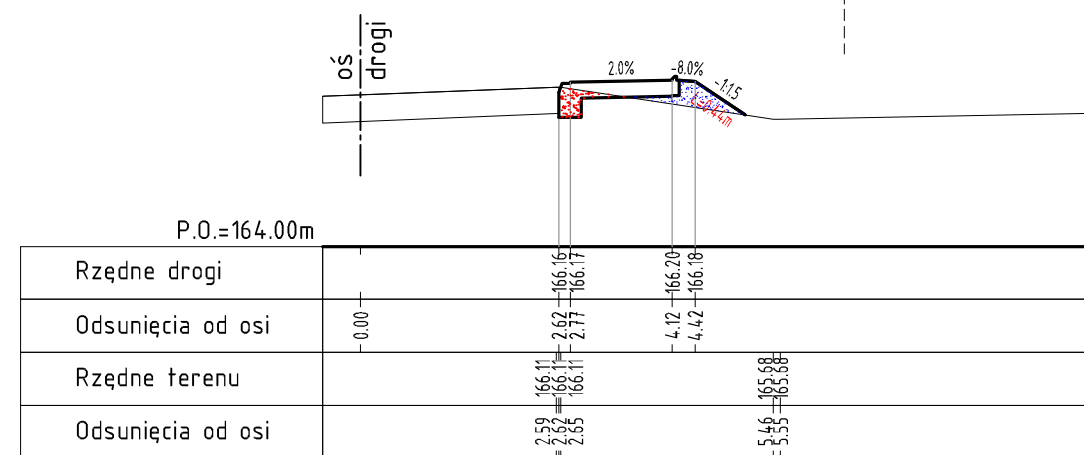
P.P. 48    km:1+329.97



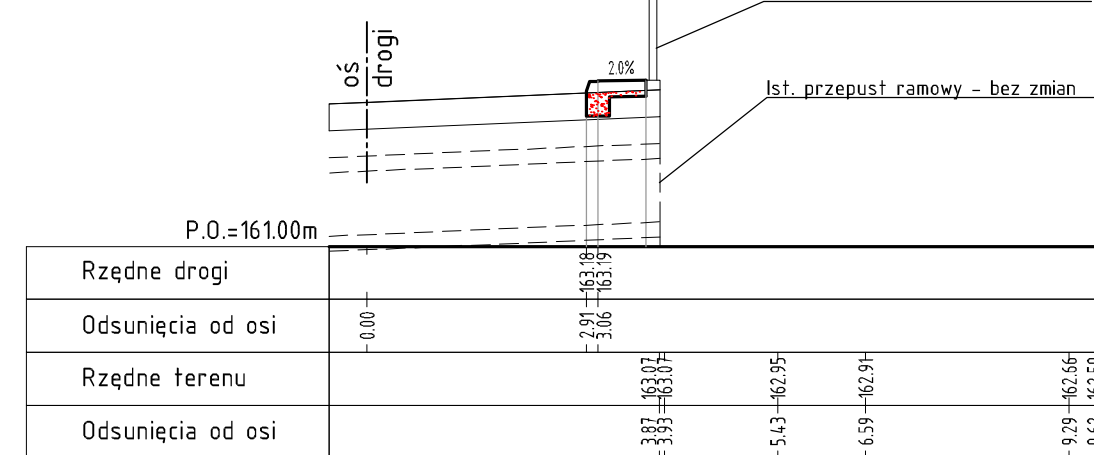
P.P. 51    km:1+408.32



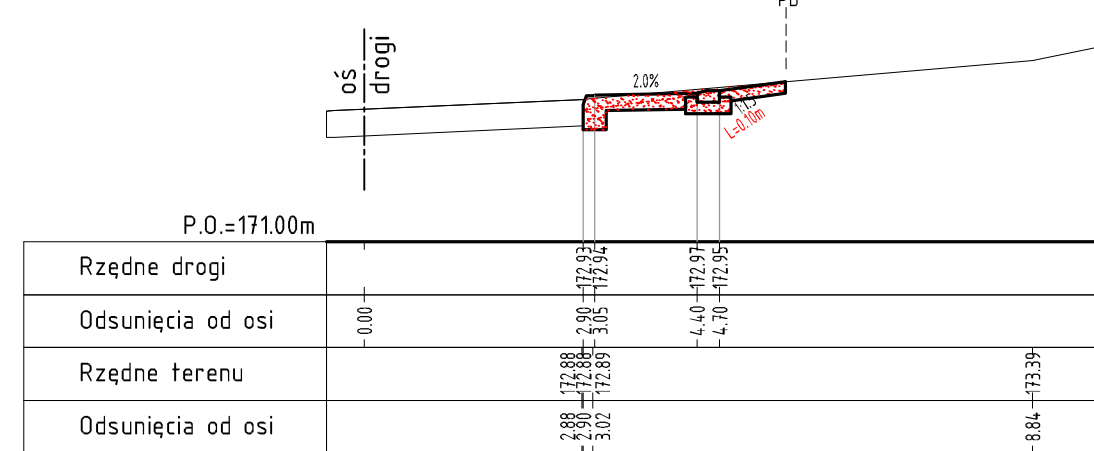
P.P. 54    km:1+463.53



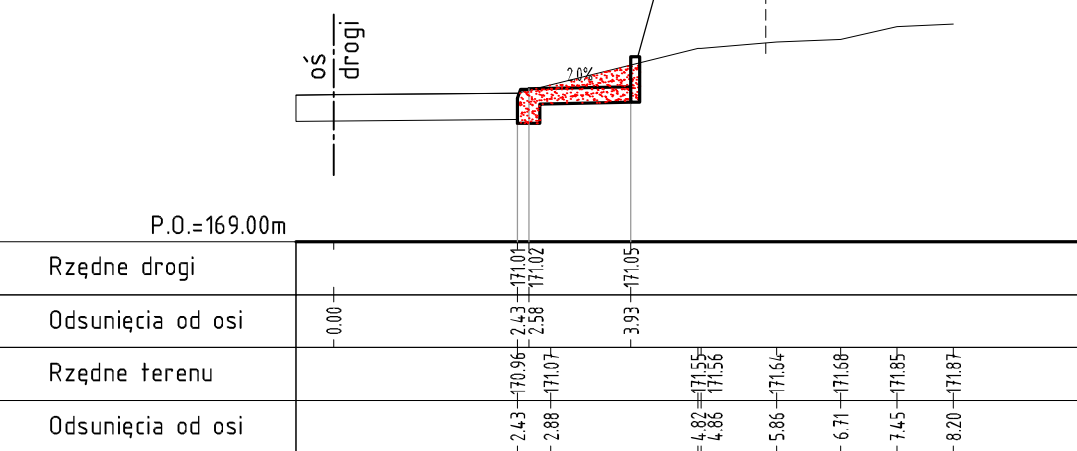
P.P. 57    km:1+564.31



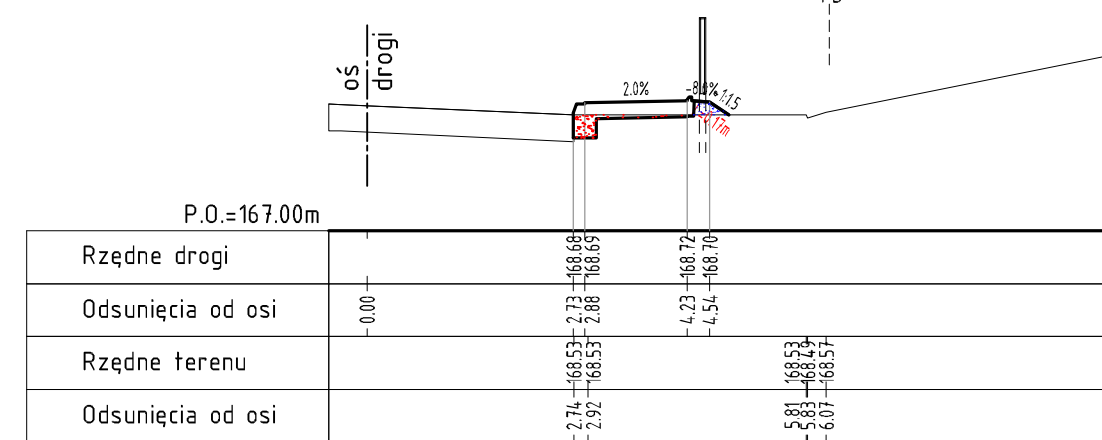
P.P. 43    km:1+169.66



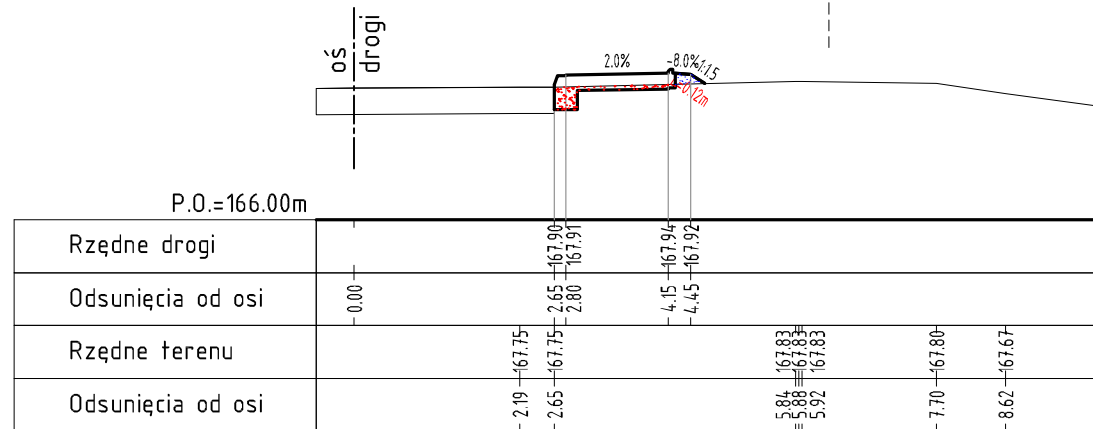
P.P. 46    km:1+262.31



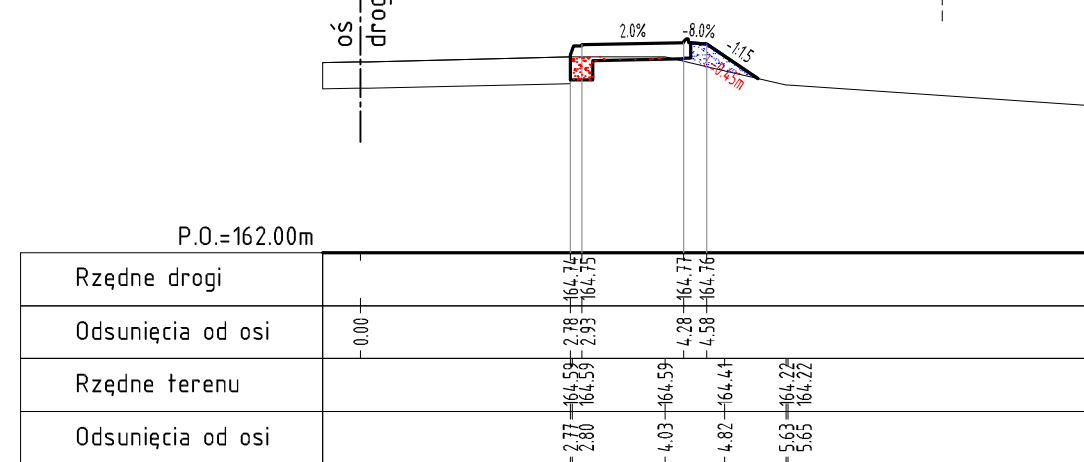
P.P. 49    km:1+352.34



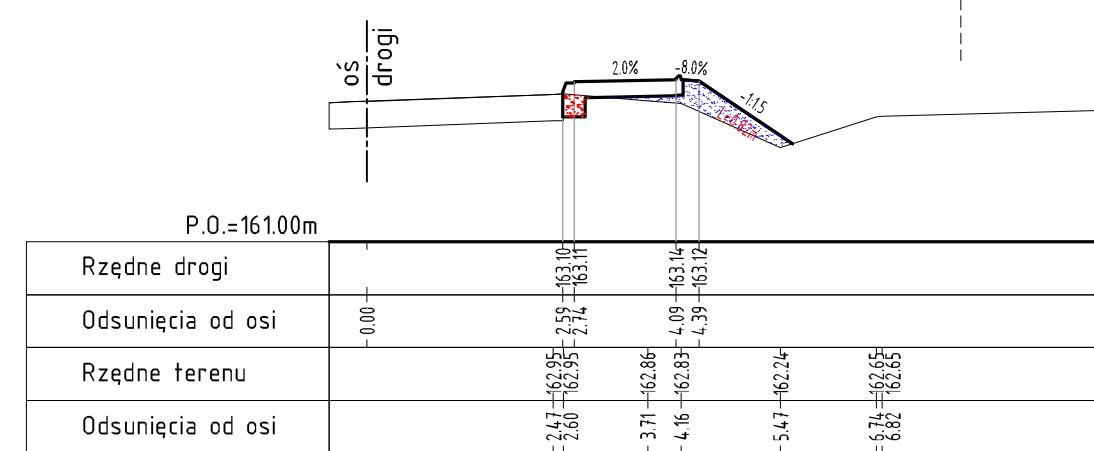
P.P. 52    km:1+419.69



P.P. 55    km:1+495.49



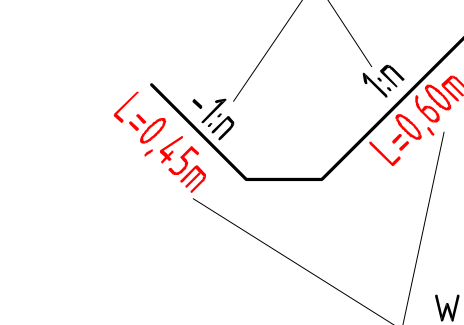
P.P. 58    km:1+588.00



LEGENDA:

- Wypok
- Nasyp

Pochylenie skarp



Wysokość skarp

**DROGOWIEC**  
Biuro Usług Projektowych

21-003 Ciecierzyn k/Lublina Dłz 302 D  
tel. (81) 469 13 45  
NIP 712 128 29 23  
REGON 430818788  
[www.drogowiec.info](http://www.drogowiec.info)

Zlecił: **Gmina Wólka**  
**Jakubowice Murowane 8, 20-258 Lublin 62**

Opis: **Przebudowa ciągów pieszych o łącznej długości 2,02 km wzdłuż drogi powiatowej nr 1564L w m. Sobianowice i m. Bystrzyca na odcinkach:**  
1. po stronie lewej – od km rob. 0+000,00 do km rob. 1+128,57  
2. po stronie prawej – od km rob. 1+101,33 do km rob. 1+630,73  
3. po stronie lewej – od km rob. 1+626,73 do km rob. 2+018,47

Nazwa rys.: **Przekroje poprzeczne**  
**Chodnik prawostronny –**  
**od km rob. 1+101,33 do km rob. 1+630,73**

Funkcja	Imię i nazwisko	Podpis	Data
Projektant	mgr inż. Robert Pulinski		GRUDZIEŃ 2010 r.
Asystent	mgr inż. Adam Bodzak		
Asystent	Kamil Bucon		

Skala: 1:100

Nr rys. 5/2