P.P. 1 km:0+002.28

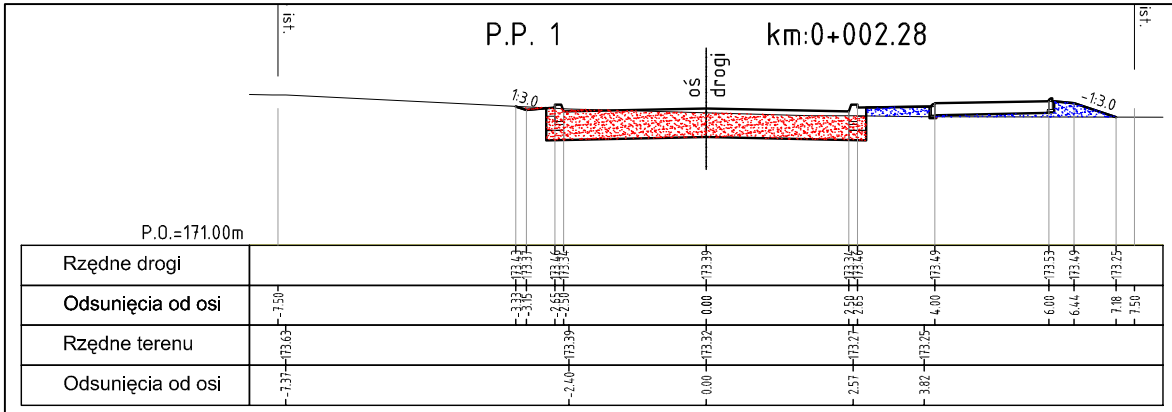
ist.
ist.
oś drogi
1:3.0
-1:3.0
P.O.=171.00m
Rzędne drogi: 173.43, 173.37, 173.46, 173.34, 173.39, 173.34, 173.46, 173.49, 173.53, 173.49, 173.25
Odsunięcia od osi: -7.50, -3.33, -3.15, -2.65, -2.50, 0.00, 2.50, 2.65, 4.00, 6.00, 6.44, 7.18, 7.50
Rzędne terenu: 173.63, 173.39, 173.32, 173.27, 173.25
Odsunięcia od osi: -7.37, -2.40, 0.00, 2.57, 3.82

P.P. 2 km:0+035.78

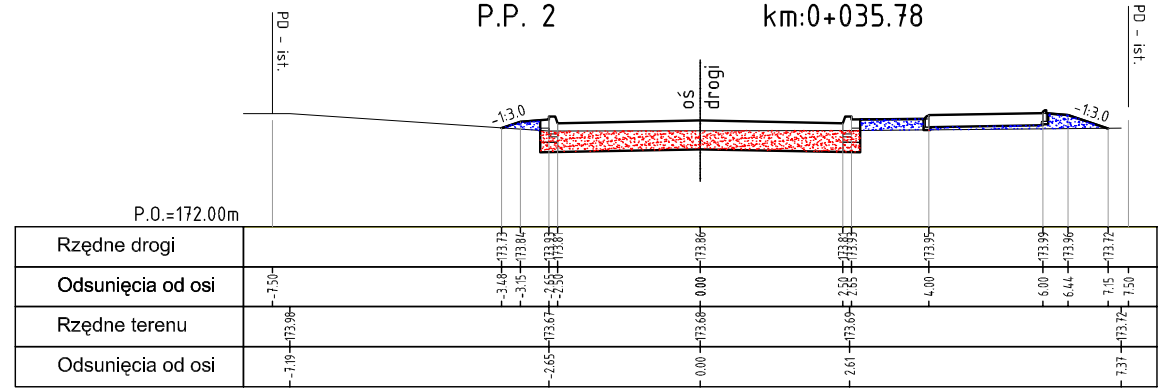
PD - ist.
PD - ist.
oś drogi
-1:3.0
-1:3.0
P.O.=172.00m
Rzędne drogi: 173.73, 173.84, 173.93, 173.87, 173.86, 173.81, 173.93, 173.95, 173.99, 173.96, 173.72
Odsunięcia od osi: -7.50, -3.48, -3.15, -2.65, -2.50, 0.00, 2.50, 2.65, 4.00, 6.00, 6.44, 7.15, 7.50
Rzędne terenu: 173.98, 173.67, 173.68, 173.69, 173.72
Odsunięcia od osi: -7.19, -2.65, 0.00, 2.61, 7.37

P.P. 3 km:0+055.84

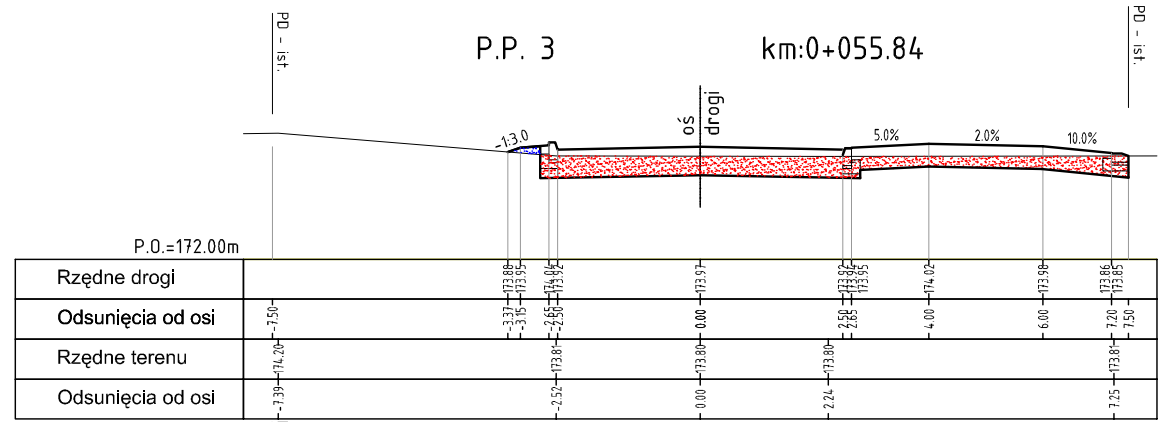
PD - ist.
PD - ist.
oś drogi
-1:3.0
5.0%
2.0%
10.0%
P.O.=172.00m
Rzędne drogi: 173.88, 173.95, 174.06, 173.92, 173.97, 173.92, 173.94, 173.95, 174.02, 173.98, 173.86, 173.85
Odsunięcia od osi: -7.50, -3.37, -3.15, -2.65, -2.50, 0.00, 2.50, 2.65, 4.00, 6.00, 7.20, 7.50
Rzędne terenu: 174.20, 173.81, 173.80, 173.80, 173.81
Odsunięcia od osi: -7.39, -2.52, 0.00, 2.24, 7.25

P.P. 4 km:0+076.58

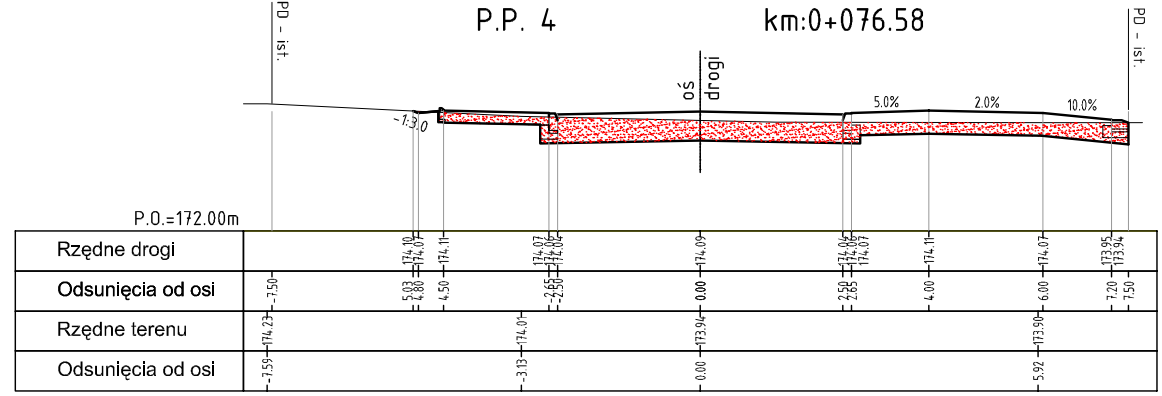
PD - ist.
PD - ist.
oś drogi
-1:3.0
5.0%
2.0%
10.0%
P.O.=172.00m
Rzędne drogi: 174.10, 174.07, 174.11, 174.07, 174.06, 174.04, 174.09, 174.06, 174.06, 174.07, 174.11, 174.07, 173.95, 173.94
Odsunięcia od osi: -7.50, 5.03, 4.80, 4.50, -2.65, -2.50, 0.00, 2.50, 2.65, 4.00, 6.00, 7.20, 7.50
Rzędne terenu: 174.23, 174.01, 173.94, 173.90
Odsunięcia od osi: -7.59, -3.13, 0.00, 5.92

P.P. 5 km:0+119.65

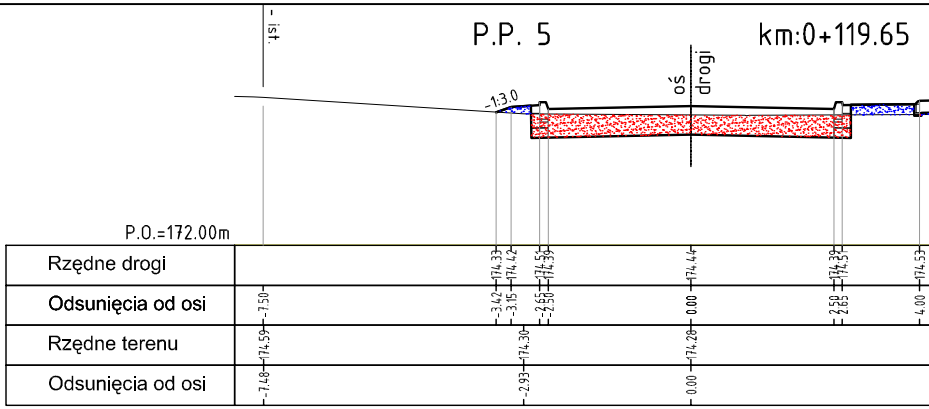
ist. -
oś drogi
-1:3.0
P.O.=172.00m
Rzędne drogi: 174.33, 174.42, 174.52, 174.39, 174.44, 174.39, 174.51, 174.53
Odsunięcia od osi: -7.50, -3.42, -3.15, -2.65, -2.50, 0.00, 2.50, 2.65, 4.00
Rzędne terenu: 174.59, 174.30, 174.28
Odsunięcia od osi: -7.48, -2.93, 0.00

P.P. 6 km:0+141.59

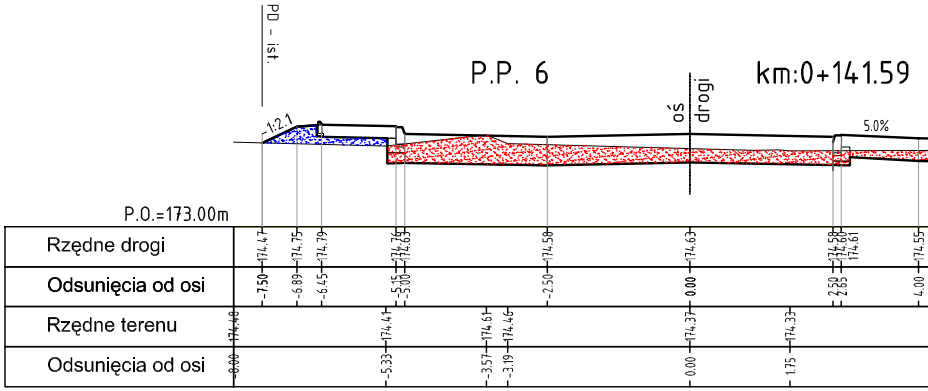
PD - ist.
oś drogi
-1:2.1
5.0%
P.O.=173.00m
Rzędne drogi: 174.47, 174.75, 174.79, 174.76, 174.63, 174.58, 174.63, 174.58, 174.60, 174.61, 174.55
Odsunięcia od osi: -7.50, -6.89, -6.45, -5.15, -5.00, -2.50, 0.00, 2.50, 2.65, 4.00
Rzędne terenu: 174.40, 174.41, 174.61, 174.46, 174.37, 174.33
Odsunięcia od osi: -8.00, -5.33, -3.57, -3.19, 0.00, 1.75

P.P. 7 km:0+154.34

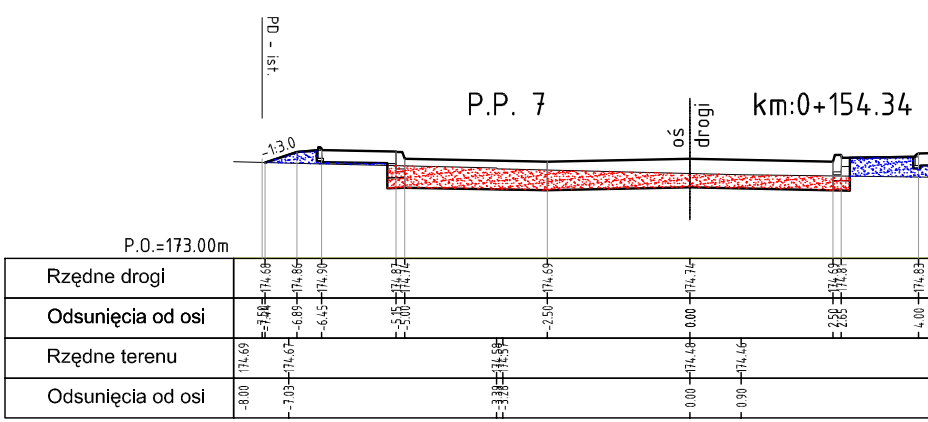
PD - ist.
oś drogi
-1:3.0
P.O.=173.00m
Rzędne drogi: 174.60, 174.86, 174.90, 174.87, 174.74, 174.69, 174.74, 174.69, 174.81, 174.83
Odsunięcia od osi: -7.50, -7.44, -6.89, -6.45, -5.15, -5.00, -2.50, 0.00, 2.50, 2.65, 4.00
Rzędne terenu: 174.69, 174.67, 174.58, 174.57, 174.48, 174.46
Odsunięcia od osi: -8.00, -7.03, -3.38, -3.28, 0.00, 0.90

P.P. 8 km:0+183.30

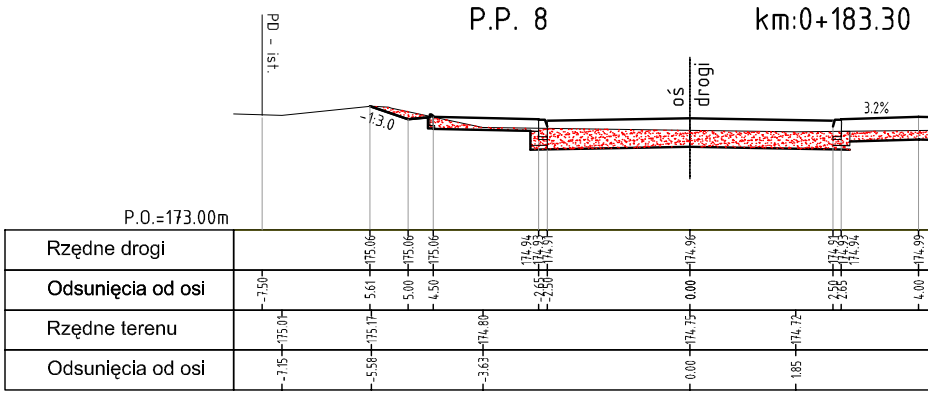
PD - ist.
oś drogi
-1:3.0
3.2%
P.O.=173.00m
Rzędne drogi: 175.06, 175.06, 175.06, 174.94, 174.93, 174.91, 174.96, 174.91, 174.93, 174.94, 174.99
Odsunięcia od osi: -7.50, 5.61, 5.00, 4.50, -2.65, -2.50, 0.00, 2.50, 2.65, 4.00
Rzędne terenu: 175.01, 175.17, 174.80, 174.75, 174.72
Odsunięcia od osi: -7.15, -5.58, -3.63, 0.00, 1.85

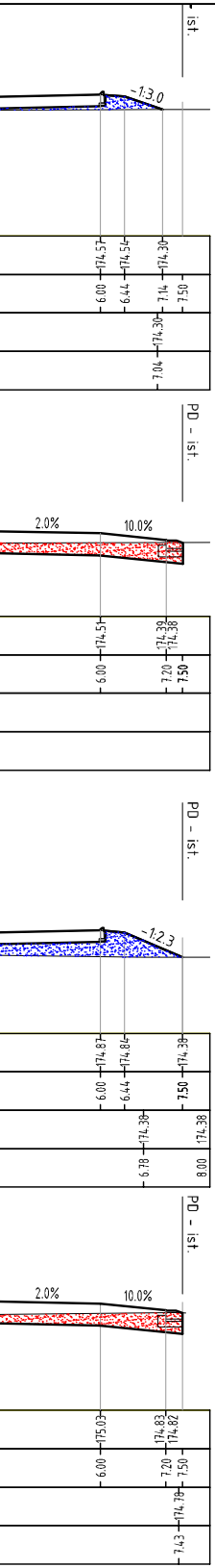
PD - ist.
1:3.0
174.57
174.54
174.30
6.00
6.44
7.14
7.50
174.30
7.04
2.0%
10.0%
174.51
174.39
174.38
6.00
7.20
7.50
1:2.3
174.87
174.84
174.38
6.00
6.44
7.50
174.38
174.38
6.78
8.00
175.03
174.83
174.82
6.00
7.20
7.50
174.78
7.43

P.P. 9 km:0+197.70

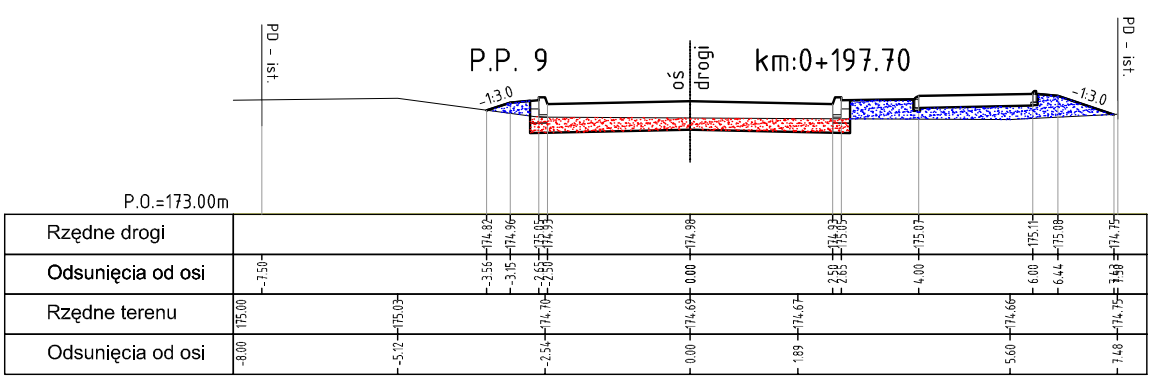
PD - ist.
oś drogi
1:3.0
1:3.0
P.O.=173.00m
Rzędne drogi
174.82
174.96
175.05
174.93
174.98
174.93
175.05
175.07
175.11
175.08
174.75
Odsunięcia od osi
-7.50
-3.56
-3.15
-2.65
-2.50
0.00
2.50
2.65
4.00
6.00
6.44
7.48
7.50
Rzędne terenu
175.00
175.03
174.70
174.69
174.67
174.66
174.75
Odsunięcia od osi
-8.00
-5.12
-2.54
0.00
1.89
5.60
7.48

P.P. 10 km:0+213.85

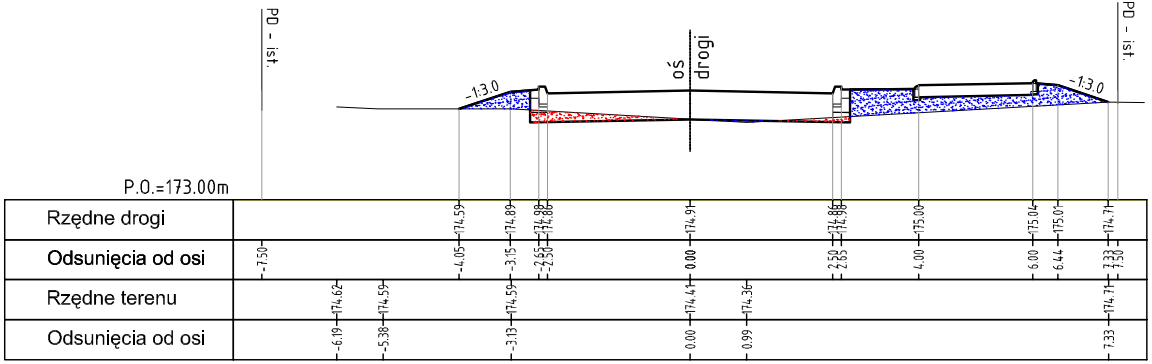
PD - ist.
oś drogi
1:3.0
1:3.0
P.O.=173.00m
Rzędne drogi
174.59
174.89
174.98
174.86
174.91
174.86
174.98
175.00
175.04
175.01
174.71
Odsunięcia od osi
-7.50
-4.05
-3.15
-2.65
-2.50
0.00
2.50
2.65
4.00
6.00
6.44
7.33
7.50
Rzędne terenu
174.62
174.59
174.59
174.41
174.36
174.71
Odsunięcia od osi
-6.19
-5.38
-3.13
0.00
0.99
7.33

P.P. 11 km:0+224.68

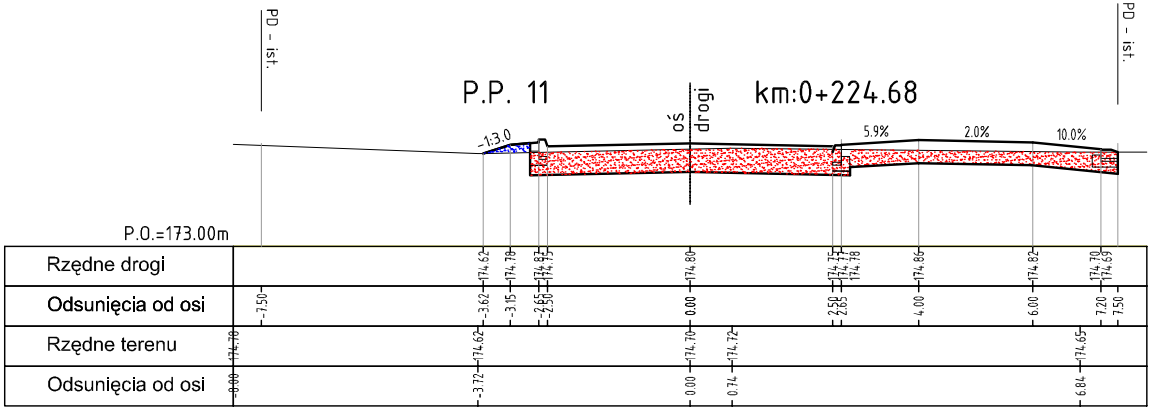
PD - ist.
oś drogi
1:3.0
5.9%
2.0%
10.0%
P.O.=173.00m
Rzędne drogi
174.62
174.78
174.87
174.75
174.80
174.75
174.77
174.78
174.86
174.82
174.70
174.69
Odsunięcia od osi
-7.50
-3.62
-3.15
-2.65
-2.50
0.00
2.50
2.65
4.00
6.00
7.20
7.50
Rzędne terenu
174.78
174.62
174.70
174.72
174.65
Odsunięcia od osi
-8.00
-3.72
0.00
0.74
6.84

P.P. 12 km:0+238.73

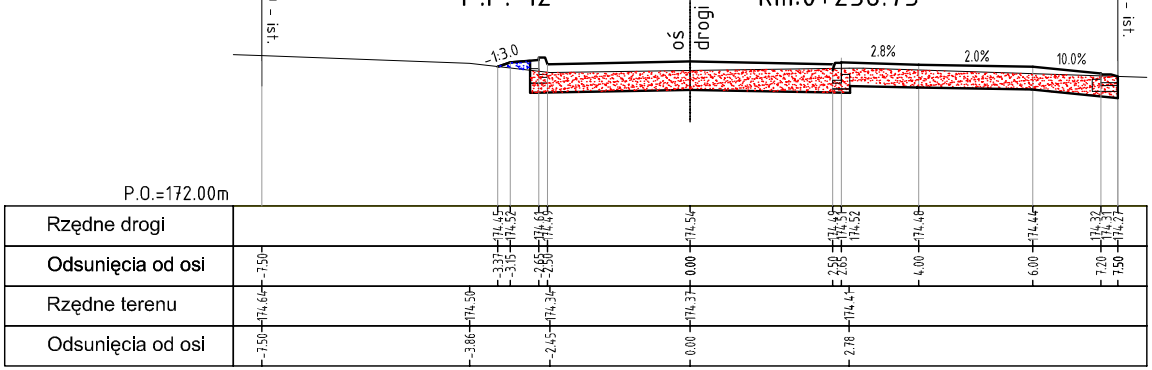
PD - ist.
oś drogi
1:3.0
2.8%
2.0%
10.0%
P.O.=172.00m
Rzędne drogi
174.45
174.52
174.61
174.49
174.54
174.49
174.51
174.52
174.48
174.44
174.32
174.31
174.27
Odsunięcia od osi
-7.50
-3.37
-3.15
-2.65
-2.50
0.00
2.50
2.65
4.00
6.00
7.20
7.50
Rzędne terenu
174.64
174.50
174.34
174.37
174.41
Odsunięcia od osi
-7.50
-3.86
-2.45
0.00
2.78

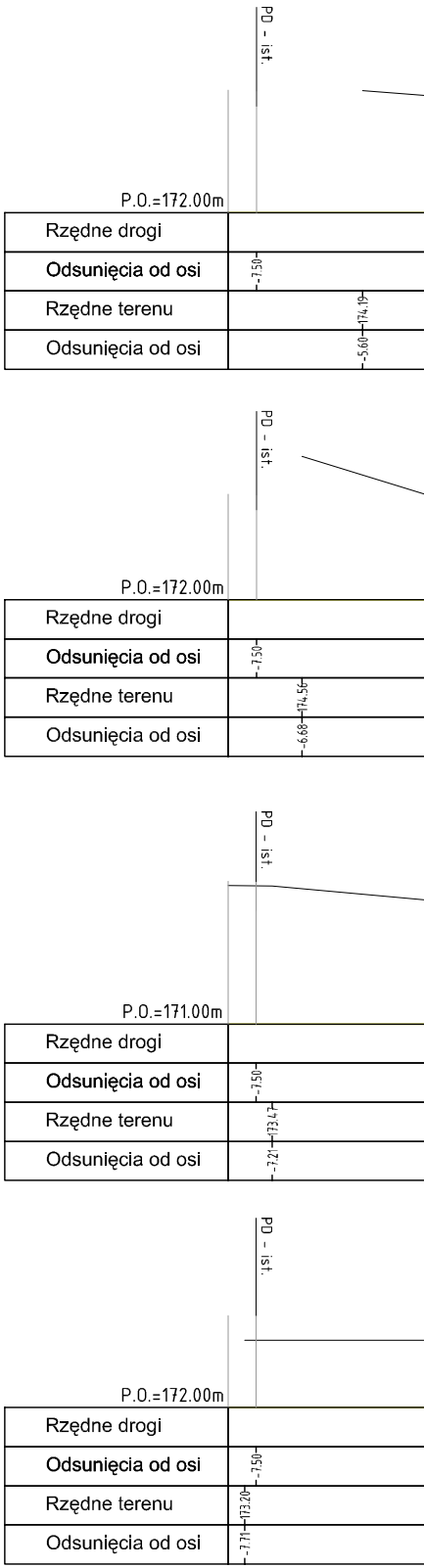
PD - ist.
P.O.=172.00m
Rzędne drogi
Odsunięcia od osi
-7.50
Rzędne terenu
174.19
Odsunięcia od osi
-5.60
PD - ist.
P.O.=172.00m
Rzędne drogi
Odsunięcia od osi
-7.50
Rzędne terenu
174.56
Odsunięcia od osi
-6.68
PD - ist.
P.O.=171.00m
Rzędne drogi
Odsunięcia od osi
-7.50
Rzędne terenu
173.47
Odsunięcia od osi
-7.21
PD - ist.
P.O.=172.00m
Rzędne drogi
Odsunięcia od osi
-7.50
Rzędne terenu
173.20
Odsunięcia od osi
-7.71

P.P. 13 km:0+255.78

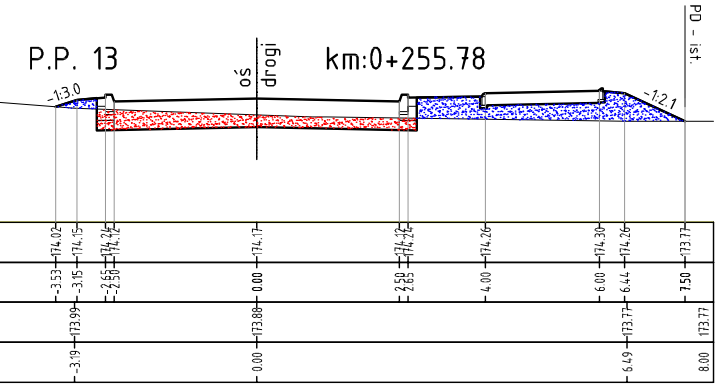
oś drogi
PD - ist.
1:3.0
1:2.1
174.02 174.15 174.24 174.12 174.17 174.12 174.24 174.26 174.30 174.26 173.77
-3.53 -3.15 -2.65 -2.50 0.00 2.50 2.65 4.00 6.00 6.44 7.50
173.99 173.88 173.77 173.77
-3.19 0.00 6.49 8.00

P.P. 17 km:0+369.26

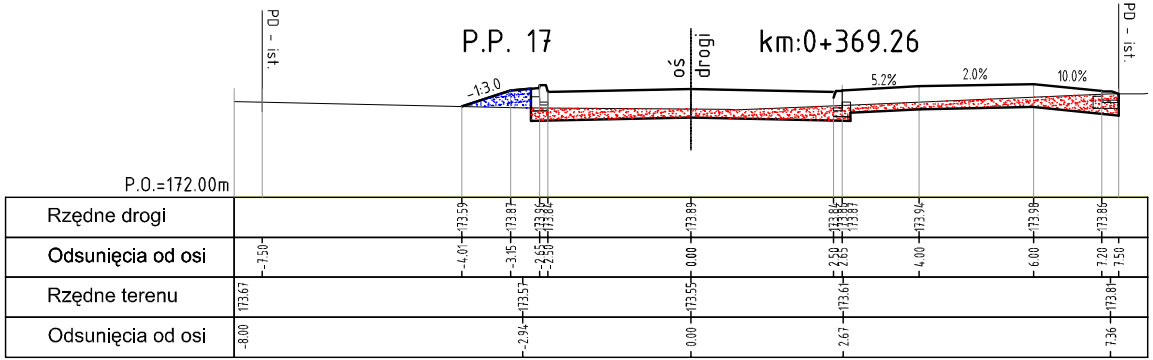
PD - ist.
oś drogi
PD - ist.
1:3.0
5.2%
2.0%
10.0%
P.O.=172.00m
Rzędne drogi
Odsunięcia od osi
Rzędne terenu
Odsunięcia od osi
173.59 173.87 173.96 173.84 173.89 173.84 173.85 173.87 173.94 173.98 173.86
-7.50 -4.01 -3.15 -2.65 -2.50 0.00 2.50 2.65 4.00 6.00 7.20 7.50
173.67 173.57 173.55 173.61 173.81
-8.00 -2.94 0.00 2.67 7.36

P.P. 14 km:0+274.54

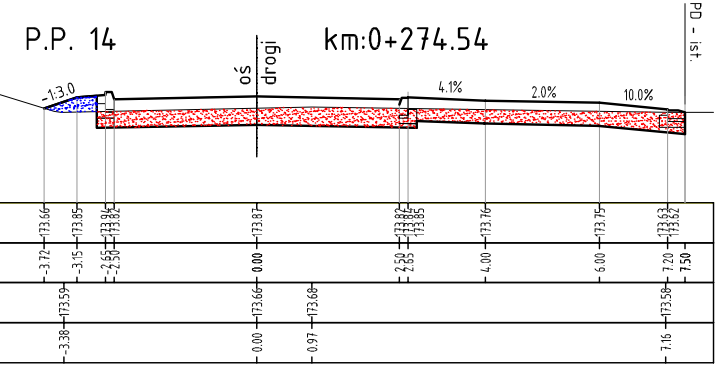
oś drogi
PD - ist.
1:3.0
4.1%
2.0%
10.0%
173.66 173.85 173.94 173.82 173.87 173.82 173.84 173.85 173.76 173.75 173.63 173.62
-3.72 -3.15 -2.65 -2.50 0.00 2.50 2.65 4.00 6.00 7.20 7.50
173.59 173.66 173.68 173.58
-3.38 0.00 0.97 7.16

P.P. 18 km:0+395.53

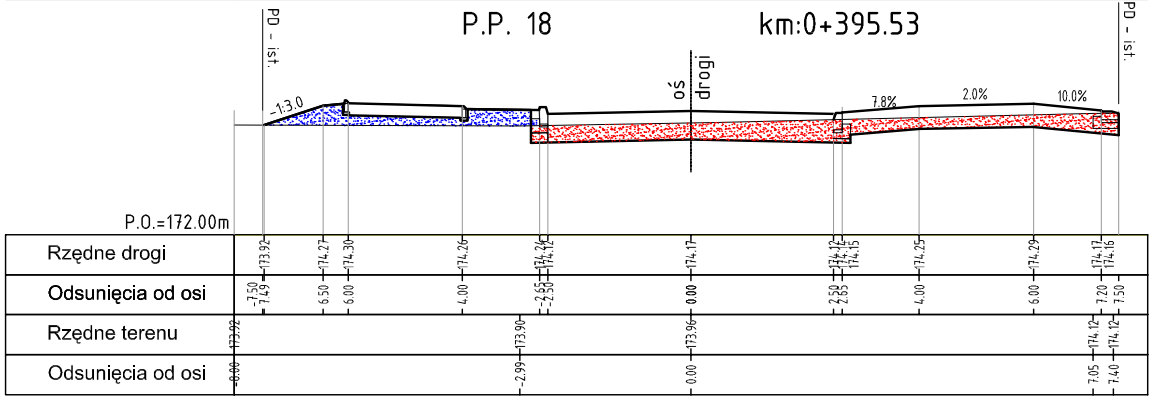
PD - ist.
oś drogi
PD - ist.
1:3.0
7.8%
2.0%
10.0%
P.O.=172.00m
Rzędne drogi
Odsunięcia od osi
Rzędne terenu
Odsunięcia od osi
173.92 174.27 174.30 174.26 174.24 174.12 174.17 174.12 174.14 174.15 174.25 174.29 174.17 174.16
-7.50 -7.49 -6.50 -6.00 -4.00 -2.65 -2.50 0.00 2.50 2.65 4.00 6.00 7.20 7.50
173.92 173.90 173.96 174.12 174.12
-8.00 -2.99 0.00 7.05 7.40

P.P. 15 km:0+309.85

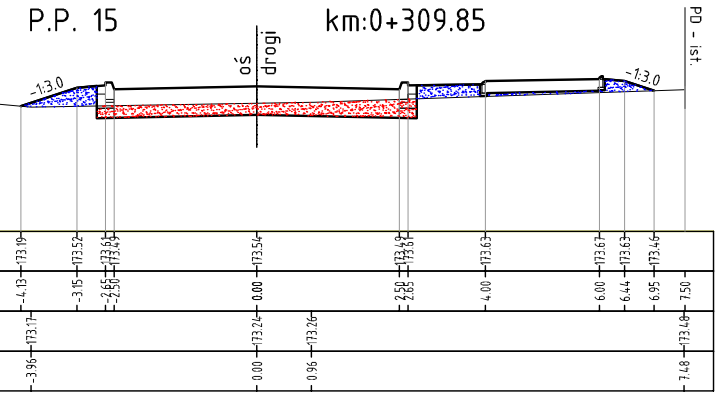
oś drogi
PD - ist.
1:3.0
1:3.0
173.19 173.52 173.61 173.49 173.54 173.49 173.61 173.63 173.67 173.63 173.46
-4.13 -3.15 -2.65 -2.50 0.00 2.50 2.65 4.00 6.00 6.44 6.95 7.50
173.17 173.24 173.26 173.48
-3.96 0.00 0.96 7.48

P.P. 19 km:0+415.24

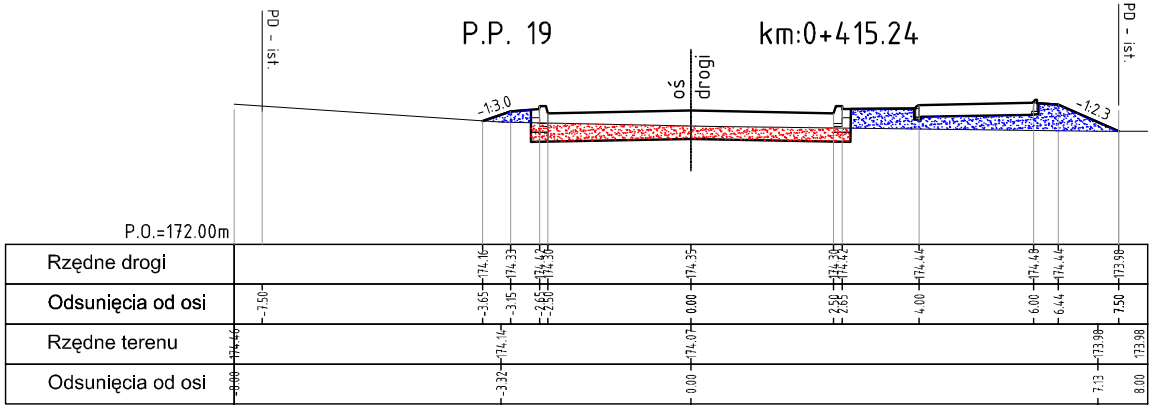
PD - ist.
oś drogi
PD - ist.
1:3.0
1:2.3
P.O.=172.00m
Rzędne drogi
Odsunięcia od osi
Rzędne terenu
Odsunięcia od osi
174.16 174.33 174.42 174.30 174.35 174.30 174.42 174.44 174.48 174.44 173.98
-7.50 -3.65 -3.15 -2.65 -2.50 0.00 2.50 2.65 4.00 6.00 6.44 7.50
174.46 174.14 174.07 173.98 173.98
-8.00 -3.32 0.00 7.13 8.00

P.P. 16 km:0+344.32

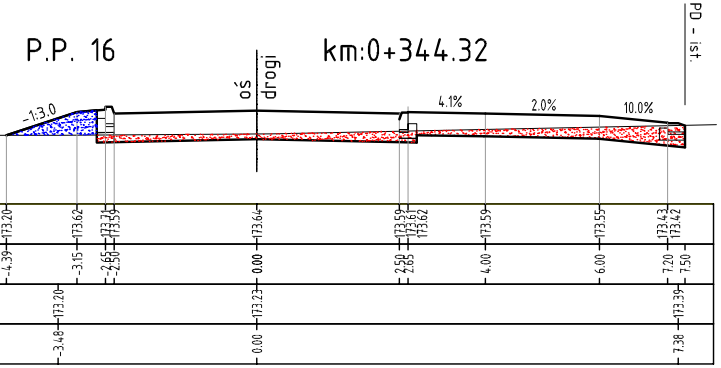
oś drogi
PD - ist.
1:3.0
4.1%
2.0%
10.0%
173.20 173.62 173.71 173.59 173.64 173.59 173.61 173.62 173.59 173.55 173.43 173.42
-4.39 -3.15 -2.65 -2.50 0.00 2.50 2.65 4.00 6.00 7.20 7.50
173.20 173.23 173.39
-3.48 0.00 7.38

P.P. 20 km:0+438.49

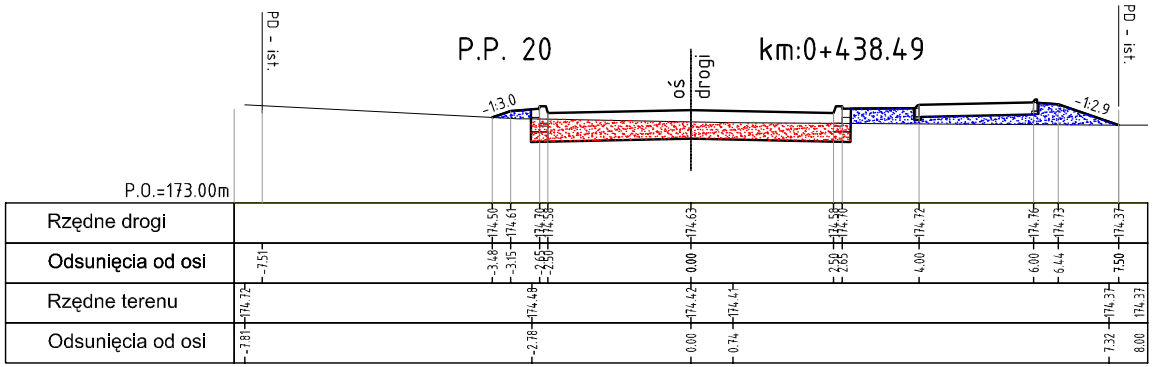
PD - ist.
oś drogi
PD - ist.
1:3.0
1:2.9
P.O.=173.00m
Rzędne drogi
Odsunięcia od osi
Rzędne terenu
Odsunięcia od osi
174.50 174.61 174.70 174.58 174.63 174.58 174.70 174.72 174.76 174.73 174.37
-7.51 -3.48 -3.15 -2.65 -2.50 0.00 2.50 2.65 4.00 6.00 6.44 7.50
174.72 174.48 174.42 174.41 174.37 174.37
-7.81 -2.78 0.00 0.74 7.32 8.00

P.P. 21 km:0+472.65

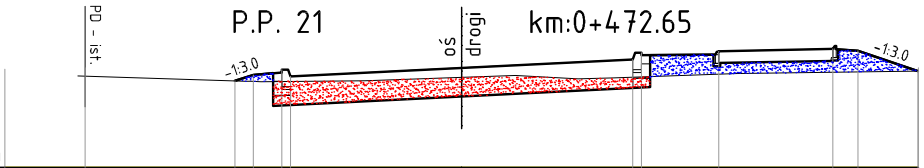
PD - ist.
oś drogi
-1:3.0
-1:3.0
P.O.=174.00m

Rzędne drogi		175.51	175.62	175.71	175.59	175.74	175.89	176.01	176.03	176.07	176.04		175.69
Odsunięcia od osi	-6.60	-3.97	-3.65	-3.15	-3.00	0.00	3.00	3.15	4.50	6.50	6.94	7.99	8.00
Rzędne terenu	175.60	175.50	175.58	175.61	175.55	175.64							
Odsunięcia od osi	-6.72	-3.51	0.00	0.94	2.04	4.82							

P.P. 22 km:0+479.81

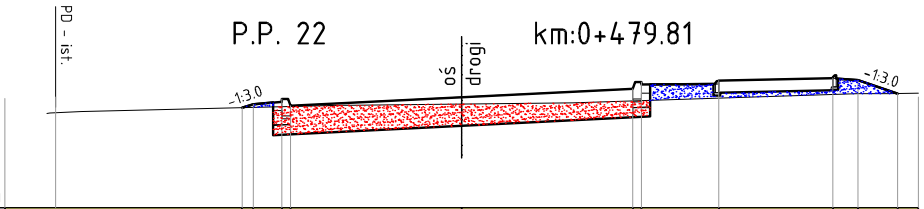
PD - ist.
oś drogi
-1:3.0
-1:3.0
P.O.=174.00m

Rzędne drogi		175.75	175.82	175.91	175.79	175.94	176.09	176.21	176.23	176.27	176.23	176.00	
Odsunięcia od osi	-7.11	-3.84	-3.65	-3.15	-3.00	0.00	3.00	3.15	4.50	6.50	6.94	7.64	8.00
Rzędne terenu	175.68	175.80	175.82	175.84	176.01								
Odsunięcia od osi	-6.66	-1.93	0.00	1.95	8.00								

P.P. 23 km:0+503.87

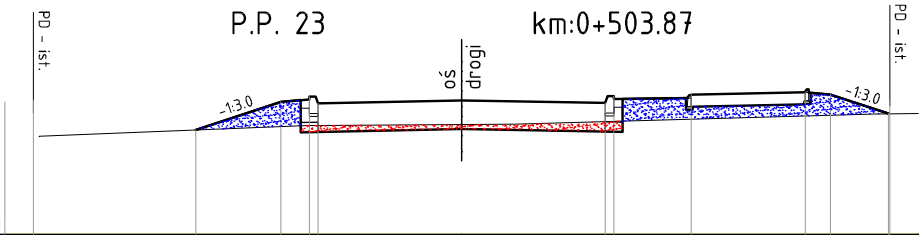
PD - ist.
PD - ist.
oś drogi
-1:3.0
-1:3.0
P.O.=174.00m

Rzędne drogi		175.83	176.32	176.41	176.29	176.34	176.30	176.42	176.44	176.48	176.45	176.11	
Odsunięcia od osi	-7.50	-4.65	-3.17	-2.67	-2.52	0.00	2.52	2.67	4.02	6.02	6.46	7.47	7.50
Rzędne terenu	175.71	175.91	175.92	175.93	176.11	176.11							
Odsunięcia od osi	-7.40	-2.73	0.00	0.94	7.24	8.00							

P.P. 24 km:0+527.18

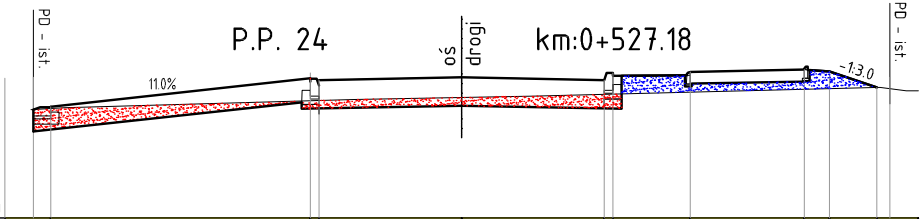
PD - ist.
PD - ist.
oś drogi
11.0%
-1:3.0
P.O.=174.00m

Rzędne drogi		175.95	176.45 176.44	176.42	176.47	176.42	176.54	176.56	176.60	176.57	176.29	
Odsunięcia od osi	-7.50	7.20	-2.65	-2.50	0.00	2.50	2.65	4.00	6.00	6.44	7.28	7.50
Rzędne terenu	175.90	176.08	176.12	176.14	176.29							
Odsunięcia od osi	-7.55	-1.88	0.00	1.26	7.29							

P.P. 25 km:0+551.63

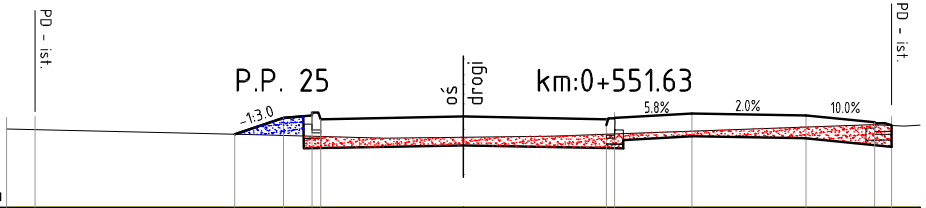
PD - ist.
PD - ist.
oś drogi
-1:3.0
5.8%
2.0%
10.0%
P.O.=175.00m

Rzędne drogi		176.28	176.57	176.66	176.54	176.59	176.54	176.55 176.57	176.65	176.61	176.49	176.48
Odsunięcia od osi	-7.50	-4.01	-3.15	-2.65	-2.50	0.00	2.50	2.65	4.00	6.00	7.20	7.50
Rzędne terenu	176.37	176.27	176.21	176.23	176.25	176.45						
Odsunięcia od osi	-8.00	-3.57	-1.39	0.00	1.52	7.17						

P.P. 26 km:0+574.73

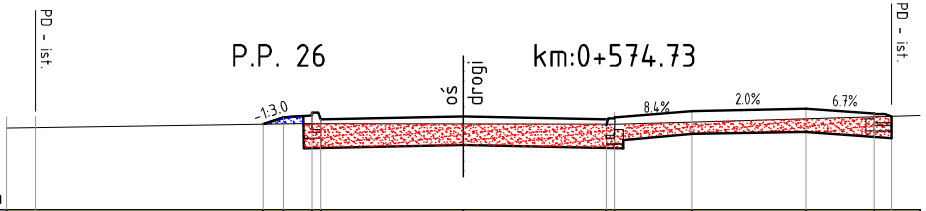
PD - ist.
PD - ist.
oś drogi
-1:3.0
8.4%
2.0%
6.7%
P.O.=175.00m

Rzędne drogi		176.50	176.62	176.71	176.59	176.64	176.59	176.61 176.62	176.73	176.77	176.69	176.68
Odsunięcia od osi	-7.50	-3.51	-3.15	-2.65	-2.50	0.00	2.50	2.65	4.00	6.00	7.20	7.50
Rzędne terenu	176.43	176.51	176.50	176.50	176.65							
Odsunięcia od osi	-8.00	-2.62	0.00	2.72	8.00							

P.P. 27 km:0+604.83

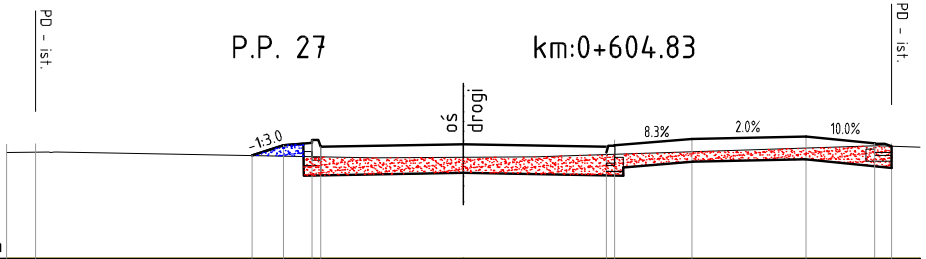
PD - ist.
PD - ist.
oś drogi
-1:3.0
8.3%
2.0%
10.0%
P.O.=175.00m

Rzędne drogi		176.80	176.98	177.07	176.95	177.00	176.95	176.97 176.98	177.09	177.13	177.01	177.00
Odsunięcia od osi	-7.50	-3.70	-3.15	-2.65	-2.50	0.00	2.50	2.65	4.00	6.00	7.20	7.50
Rzędne terenu	176.85	176.86	176.76	176.77	176.78	176.96	176.95					
Odsunięcia od osi	-8.00	-7.23	-1.57	0.00	1.26	7.17	8.00					

P.P. 28 km:0+623.76

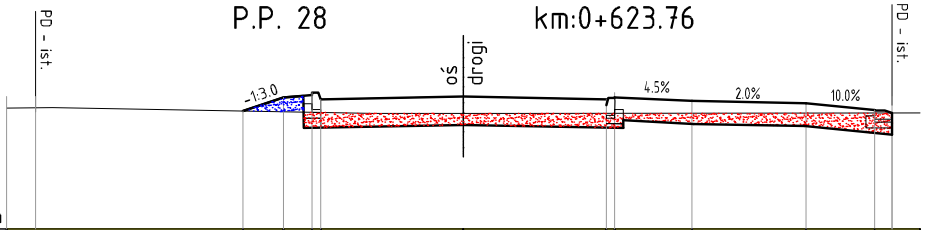
PD - ist.
PD - ist.
oś drogi
-1:3.0
4.5%
2.0%
10.0%
P.O.=175.00m

Rzędne drogi		177.07	177.30	177.39	177.27	177.32	177.27	177.29 177.30	177.24	177.20	177.08	177.07
Odsunięcia od osi	-7.50	-3.86	-3.15	-2.65	-2.50	0.00	2.50	2.65	4.00	6.00	7.20	7.50
Rzędne terenu	177.12	177.12	177.03	177.03	177.03	177.03						
Odsunięcia od osi	-8.00	-7.20	-1.55	0.00	1.18	8.00						

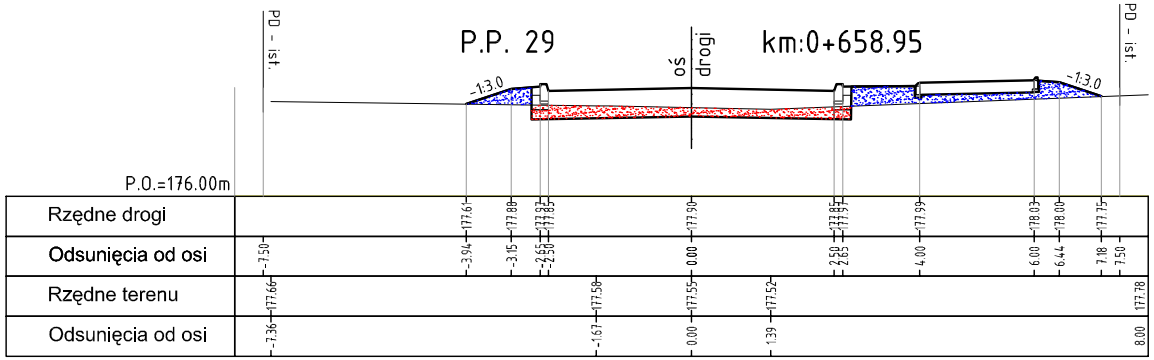
P.P. 29
km:0+658.95
PD - ist.
oś drogi
1:3.0
P.O.=176.00m
Rzędne drogi
Odsunięcia od osi
Rzędne terenu
Odsunięcia od osi

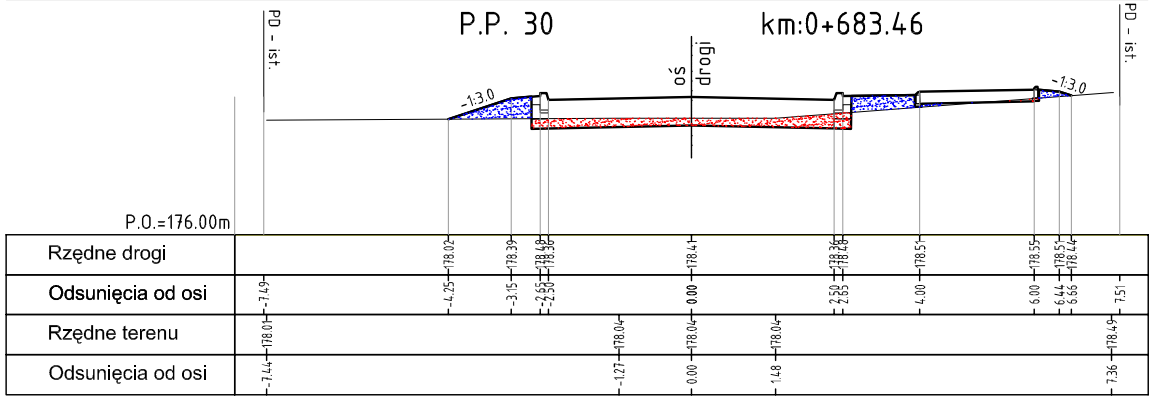
P.P. 30
km:0+683.46
PD - ist.
oś drogi
1:3.0
P.O.=176.00m
Rzędne drogi
Odsunięcia od osi
Rzędne terenu
Odsunięcia od osi

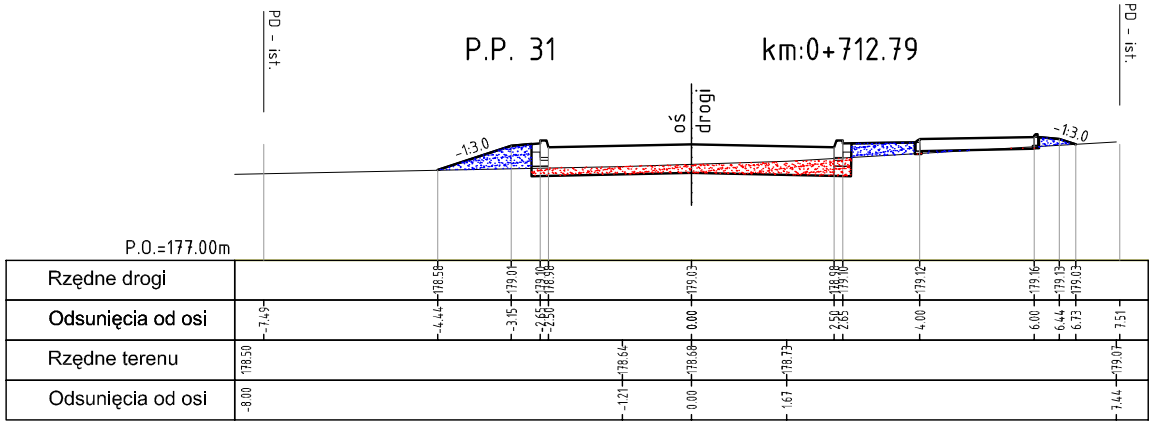
P.P. 31
km:0+712.79
PD - ist.
oś drogi
1:3.0
P.O.=177.00m
Rzędne drogi
Odsunięcia od osi
Rzędne terenu
Odsunięcia od osi

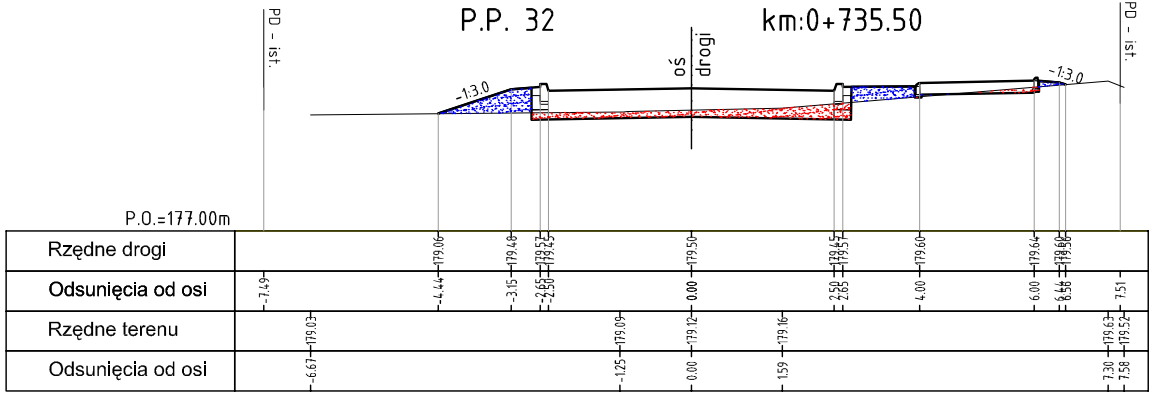
P.P. 32
km:0+735.50
PD - ist.
oś drogi
1:3.0
P.O.=177.00m
Rzędne drogi
Odsunięcia od osi
Rzędne terenu
Odsunięcia od osi

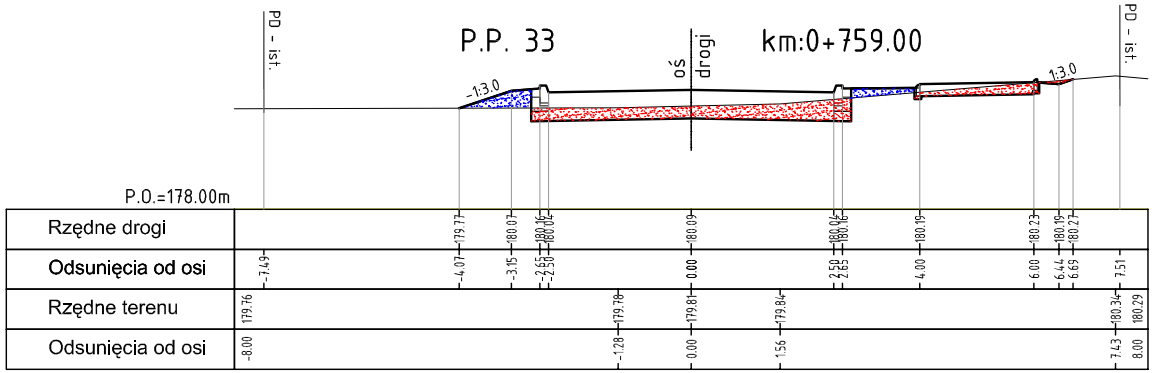
P.P. 33
km:0+759.00
PD - ist.
oś drogi
1:3.0
P.O.=178.00m
Rzędne drogi
Odsunięcia od osi
Rzędne terenu
Odsunięcia od osi

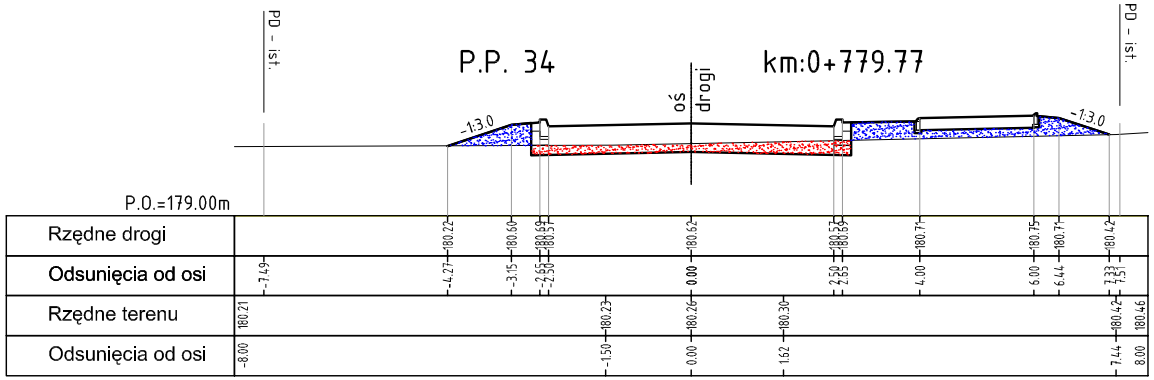
P.P. 34
km:0+779.77
PD - ist.
oś drogi
1:3.0
P.O.=179.00m
Rzędne drogi
Odsunięcia od osi
Rzędne terenu
Odsunięcia od osi

Droga gminna Nr 107396L ul. Akacjowa

DROGOWIEC
Biuro Usług Projektowych

21-003 Ciecierzyn k/Lublina
Dys302 D
tel/fax (081) 469 15 45
NIP 712-128-29-23
REGON 430918788

Inwestor:
Gmina Wólka
Jakubowice Murowane 8 20-258 Lublin 62

Obiekt:
Budowa drogi gminnej klasy L: ul. Grabowa oraz budowa dróg gminnych klasy D: ul. Lipowa ul. Jaworowa ul. Wiązowa ul. Poziomkowa ul. Wrzosowa ul. Konwaliowa ul. Jeżynowa ul. Malinowa ul. Jagodowa ul. Akacjowa ul. Olchowa ul. Jesionowa położonych w miejscowości Turka, osiedle Borek, gmina Wólka

Nazwa rys.: Przekroje poprzeczne

Funkcja	Imie i nazwisko	Podpis	Data Listopad 2009 r.
Projektant	mgr inż. Robert Puliński upr. bud. Nr LUB/0077/POOD/03		Skala: 100/1000
Asystent	mgr inż. Adam Bodzak		
Asystent	mgr inż. Marcin Orzeł		Nr umowy 0722/76/2009
Asystent	mgr inż. Rafał Gałan		
Weryfikator	mgr inż. Wojciech Puliński upr. bud. Nr 961/Lb/89		Nr rys. 5/8