Prz. nr: 1   0+031.34

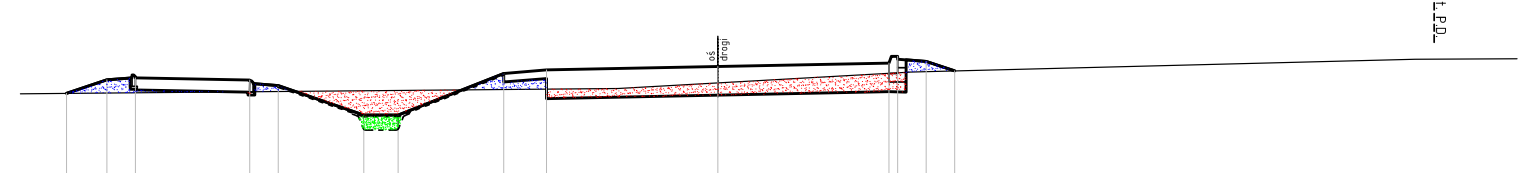
oś drogi
ist. P.D.

Rzędne drogi		176.56	176.79	176.83	176.79	176.69	176.18	176.18	176.91	176.97	177.03	177.09	177.21	177.12	176.95	
Odsunięcia	-14.00	-11.41	-10.70	-10.20	-8.20	-7.70	-6.20	-5.60	-3.75	-3.00	0.00	3.00	3.15	3.65	4.15	14.00

Rzędne terenu	176.55	176.64	176.74	176.93	177.16	177.16

Prz. nr: 2   0+051.38

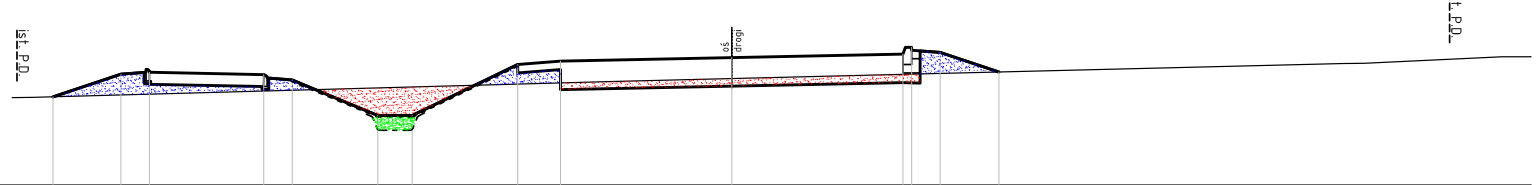
ist. P.D.
oś drogi
ist. P.D.

Rzędne drogi		176.55	176.95	176.98	176.94	176.85	176.22	176.22	177.12	177.18	177.24	177.30	177.42	177.33	176.98	
Odsunięcia	-14.00	-11.89	-10.70	-10.20	-8.20	-7.70	-6.20	-5.60	-3.75	-3.00	0.00	3.00	3.15	3.65	4.68	14.00

Rzędne terenu	176.54	176.54	176.82	176.87	177.13	177.14	177.25	177.25

Prz. nr: 3   0+081.79

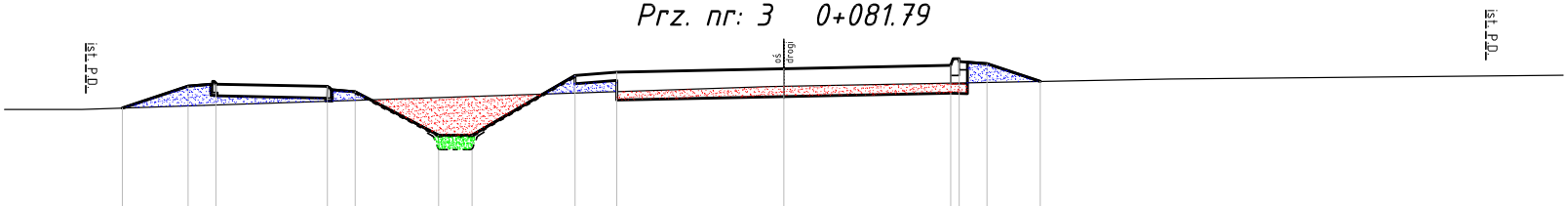
ist. P.D.
oś drogi
ist. P.D.

Rzędne drogi		176.78	177.17	177.21	177.17	177.07	176.30	176.30	177.37	177.43	177.49	177.55	177.67	177.58	177.26	
Odsunięcia	-14.00	-11.88	-10.70	-10.20	-8.20	-7.70	-6.20	-5.60	-3.75	-3.00	0.00	3.00	3.15	3.65	4.61	14.00

Rzędne terenu	176.75	176.76	177.16	177.17	177.30	177.37

Prz. nr: 4   0+103.31

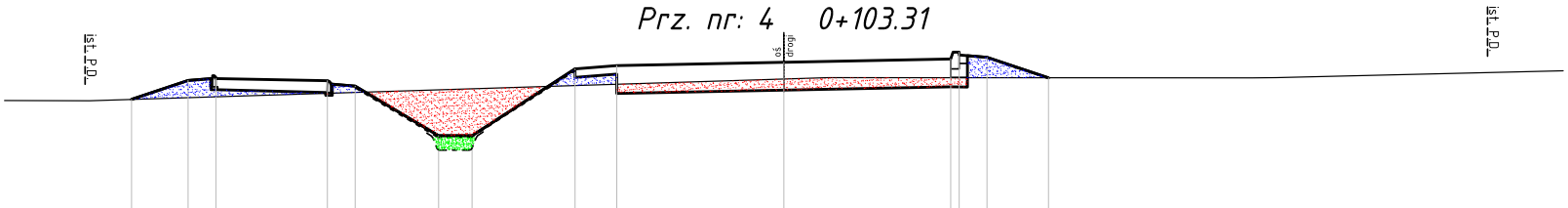
ist. P.D.
oś drogi
ist. P.D.

Rzędne drogi		177.00	177.34	177.37	177.33	177.24	176.35	176.35	177.54	177.60	177.66	177.72	177.84	177.75	177.38	
Odsunięcia	-14.00	-11.72	-10.70	-10.20	-8.20	-7.70	-6.20	-5.60	-3.75	-3.00	0.00	3.00	3.15	3.65	4.75	14.00

Rzędne terenu	176.98	176.97	177.36	177.39	177.38	177.39	177.51

Prz. nr: 5 0+160.29

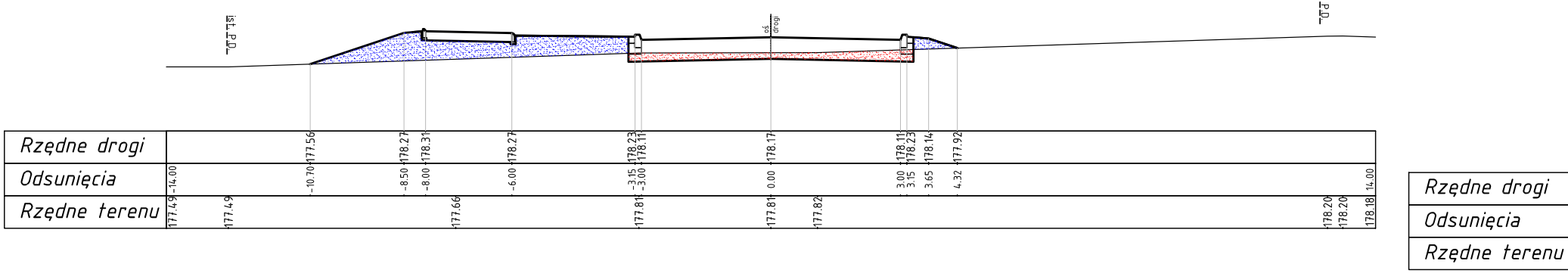
ist. P.D.
oś drogi
ist. P.D.
Rzędne drogi: 177.56 178.27 178.31 178.27 178.23 178.11 178.17 178.11 178.23 178.14 177.92
Odsunięcia: -14.00 -10.70 -8.50 -8.00 -6.00 -3.15 -3.00 0.00 3.00 3.15 3.65 4.32 14.00
Rzędne terenu: 177.49 177.49 177.66 177.81 177.81 177.82 178.20 178.20 178.18
Rzędne drogi
Odsunięcia
Rzędne terenu

Prz. nr: 6 0+191.19

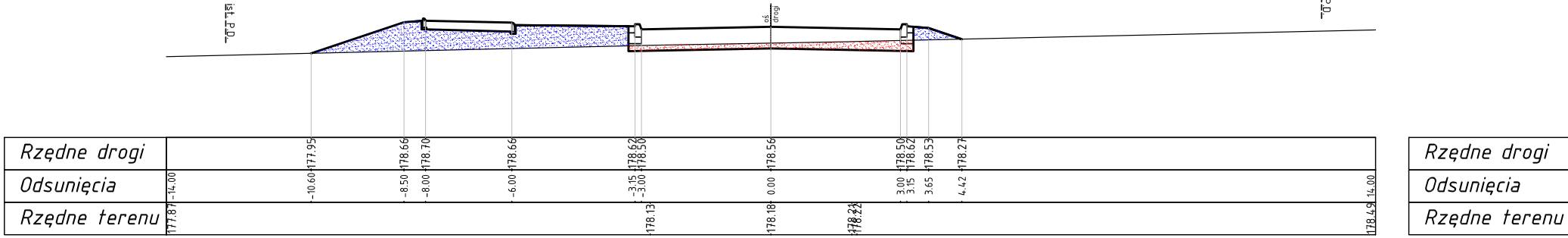
ist. P.D.
oś drogi
ist. P.D.
Rzędne drogi: 177.95 178.66 178.70 178.66 178.62 178.50 178.56 178.50 178.62 178.53 178.27
Odsunięcia: -14.00 -10.60 -8.50 -8.00 -6.00 -3.15 -3.00 0.00 3.00 3.15 3.65 4.42 14.00
Rzędne terenu: 177.87 178.13 178.18 178.21 178.22 178.49
Rzędne drogi
Odsunięcia
Rzędne terenu

Prz. nr: 7 0+220.76

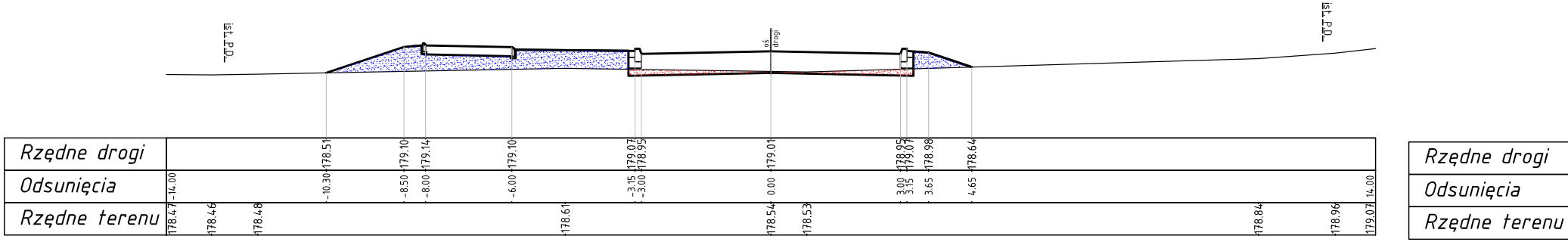
ist. P.D.
oś drogi
ist. P.D.
Rzędne drogi: 178.51 179.10 179.14 179.10 179.07 178.95 179.01 178.95 179.07 178.98 178.64
Odsunięcia: -14.00 -10.30 -8.50 -8.00 -6.00 -3.15 -3.00 0.00 3.00 3.15 3.65 4.65 14.00
Rzędne terenu: 178.47 178.46 178.48 178.61 178.54 178.53 178.84 178.96 179.07
Rzędne drogi
Odsunięcia
Rzędne terenu

Prz. nr: 8 0+247.65

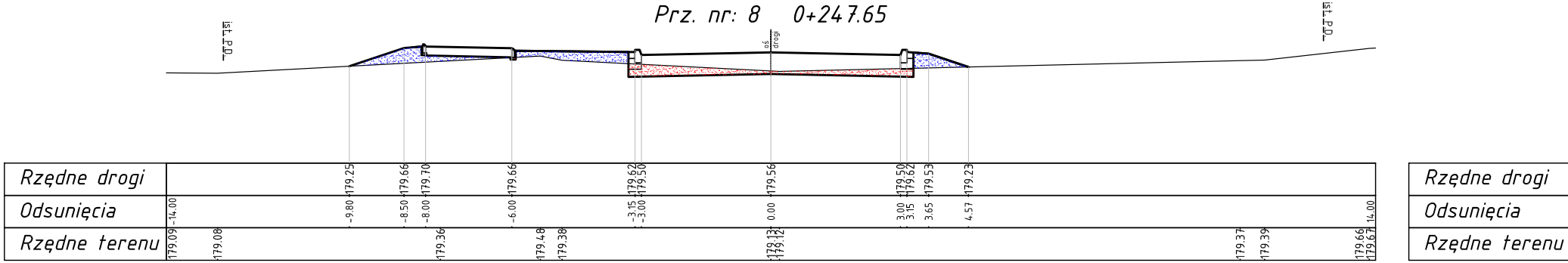
ist. P.D.
oś drogi
ist. P.D.
Rzędne drogi: 179.25 179.66 179.70 179.66 179.62 179.50 179.56 179.50 179.62 179.53 179.23
Odsunięcia: -14.00 -9.80 -8.50 -8.00 -6.00 -3.15 -3.00 0.00 3.00 3.15 3.65 4.57 14.00
Rzędne terenu: 179.09 179.08 179.36 179.48 179.38 179.13 179.12 179.37 179.39 179.66 179.67
Rzędne drogi
Odsunięcia
Rzędne terenu

Prz. nr: 9 0+273.39

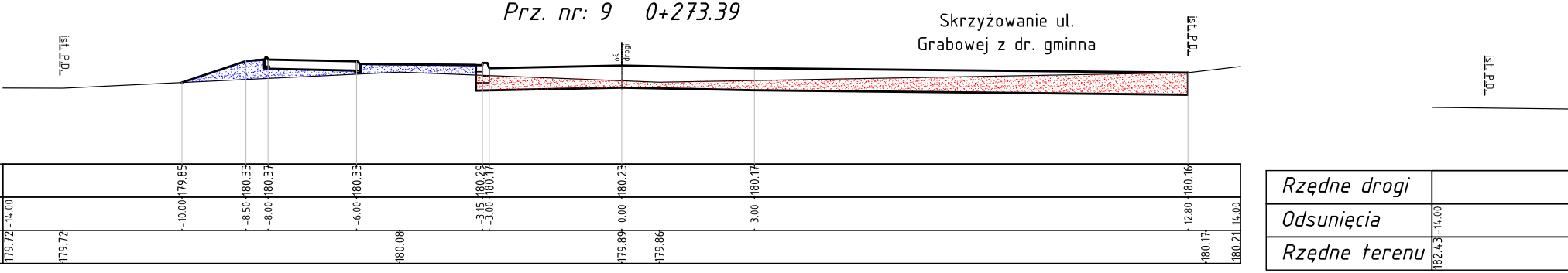
Skrzyżowanie ul.
Grabowej z dr. gminna
ist. P.D.
oś drogi
Rzędne drogi
Odsunięcia
Rzędne terenu
179.85 180.33 180.37 180.33 180.29 180.17 180.23 180.17 180.16
-14.00 -10.00 -8.50 -8.00 -6.00 -3.15 -3.00 0.00 3.00 12.80 14.00
179.72 179.72 180.08 179.89 179.86 180.17 180.21
-14.00
182.43

Prz. nr: 10 0+314.87

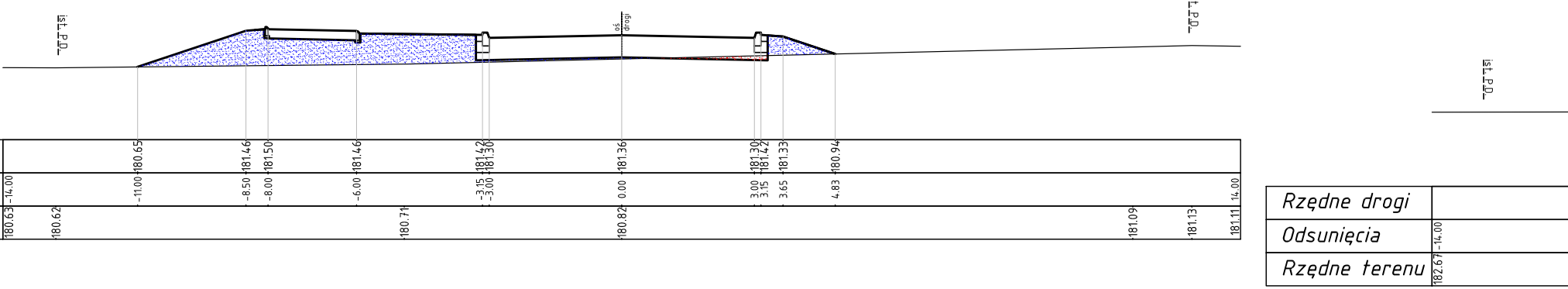
ist. P.D.
oś drogi
Rzędne drogi
Odsunięcia
Rzędne terenu
180.65 181.46 181.50 181.46 181.42 181.30 181.36 181.30 181.42 181.33 180.94
-14.00 -11.00 -8.50 -8.00 -6.00 -3.15 -3.00 0.00 3.00 3.15 3.65 4.83 14.00
180.63 180.62 180.71 180.82 181.09 181.13 181.11
-14.00
182.67

Prz. nr: 11 0+341.37

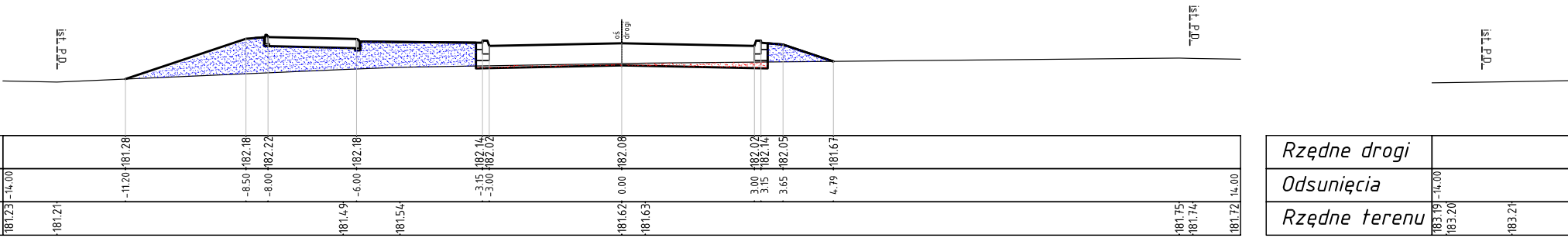
ist. P.D.
oś drogi
Rzędne drogi
Odsunięcia
Rzędne terenu
181.28 182.18 182.22 182.18 182.14 182.02 182.08 182.02 182.14 182.05 181.67
-14.00 -11.20 -8.50 -8.00 -6.00 -3.15 -3.00 0.00 3.00 3.15 3.65 4.79 14.00
181.23 181.21 181.49 181.54 181.62 181.63 181.75 181.74 181.72
-14.00
183.19 183.20 183.21

Prz. nr: 12 0+356.02

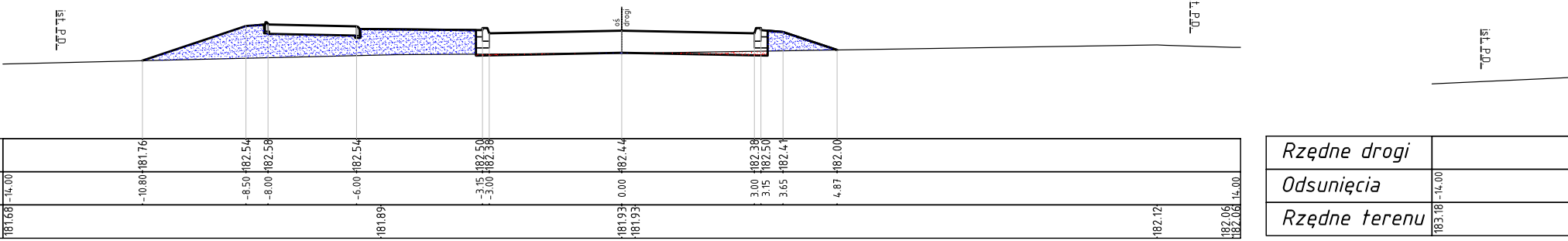
ist. P.D.
oś drogi
Rzędne drogi
Odsunięcia
Rzędne terenu
181.76 182.54 182.58 182.54 182.50 182.38 182.44 182.38 182.50 182.41 182.00
-14.00 -10.80 -8.50 -8.00 -6.00 -3.15 -3.00 0.00 3.00 3.15 3.65 4.87 14.00
181.68 181.89 181.93 181.93 182.12 182.06 182.06
-14.00
183.18

Prz. nr: 13 0+375.80

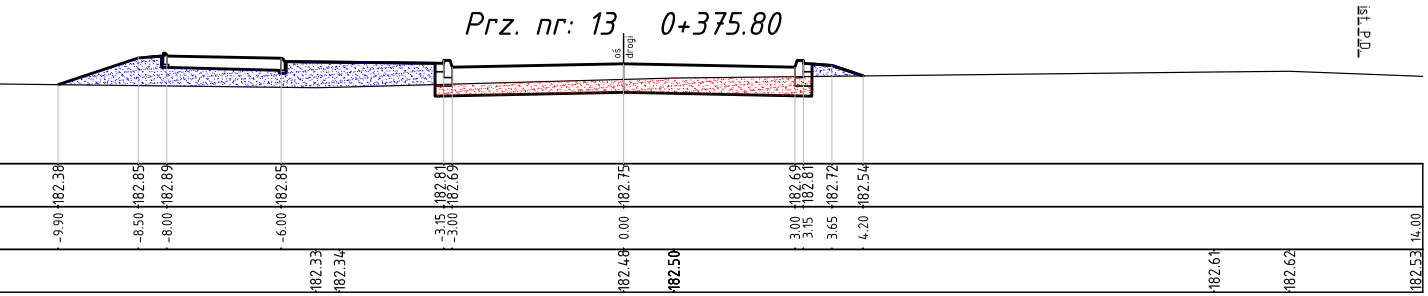
ist. P.D.
oś drogi
182.38 182.85 182.89 182.85 182.81 182.69 182.75 182.69 182.81 182.72 182.54
-9.90 -8.50 -8.00 -6.00 -3.15 -3.00 0.00 3.00 3.15 3.65 4.20 14.00
182.33 182.34 182.48 182.50 182.61 182.62 182.53

Prz. nr: 14 0+399.34

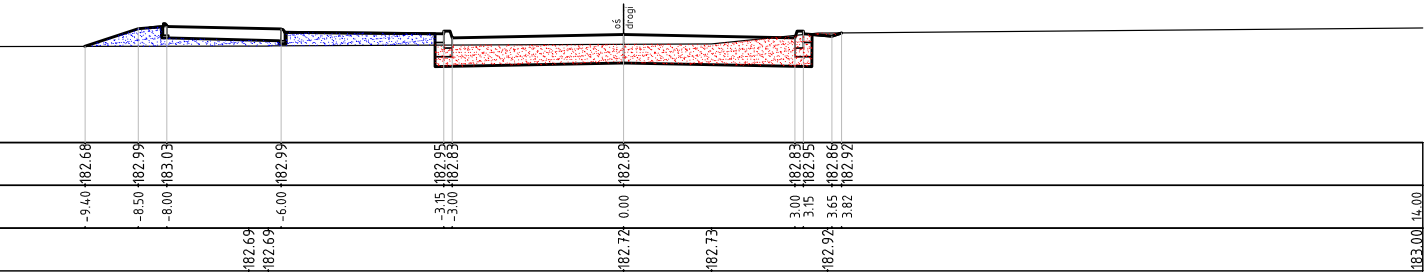
oś drogi
182.68 182.99 183.03 182.99 182.95 182.83 182.89 182.83 182.95 182.86 182.92
-9.40 -8.50 -8.00 -6.00 -3.15 -3.00 0.00 3.00 3.15 3.65 3.82 14.00
182.69 182.69 182.72 182.73 182.92 183.00

Prz. nr: 15 0+446.30

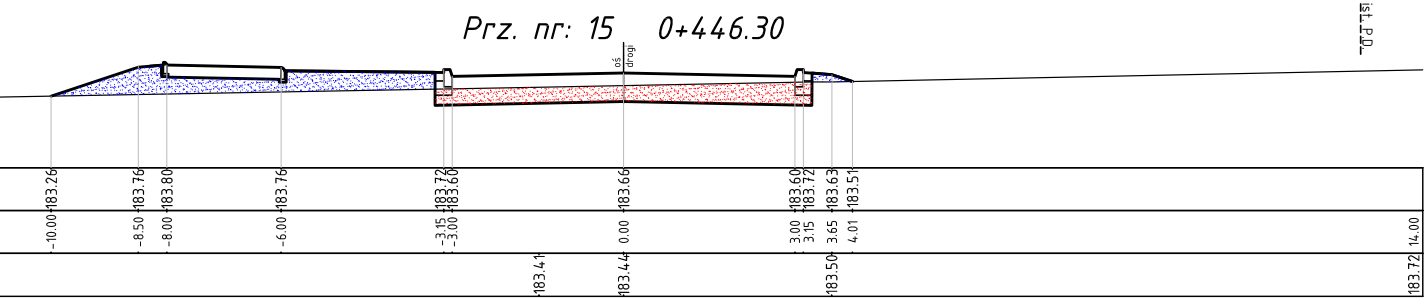
ist. P.D.
oś drogi
183.26 183.76 183.80 183.76 183.72 183.60 183.66 183.60 183.72 183.63 183.51
-10.00 -8.50 -8.00 -6.00 -3.15 -3.00 0.00 3.00 3.15 3.65 4.01 14.00
183.41 183.44 183.50 183.72

Prz. nr: 16 0+473.83

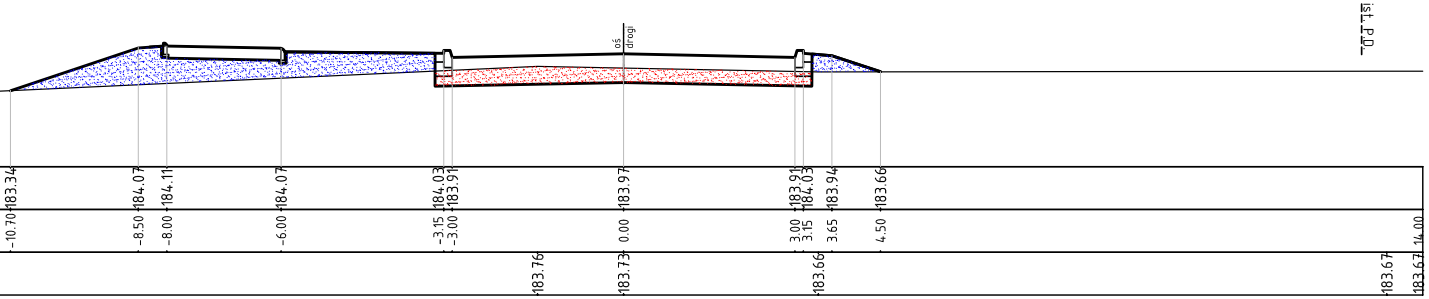
ist. P.D.
oś drogi
183.34 184.07 184.11 184.07 184.03 183.91 183.97 183.91 184.03 183.94 183.66
-10.70 -8.50 -8.00 -6.00 -3.15 -3.00 0.00 3.00 3.15 3.65 4.50 14.00
183.76 183.73 183.66 183.67 183.67

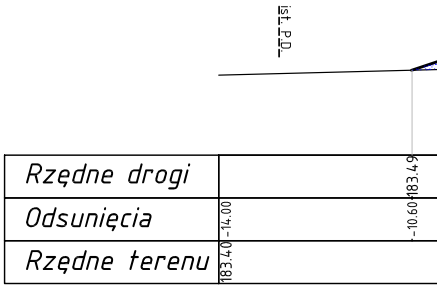
ist. P.D.
Rzędne drogi
Odsunięcia
Rzędne terenu
183.49
-14.00
-10.60
183.40

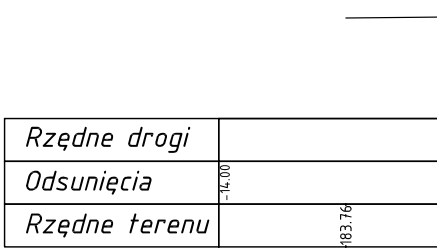
Rzędne drogi
Odsunięcia
Rzędne terenu
-14.00
183.76

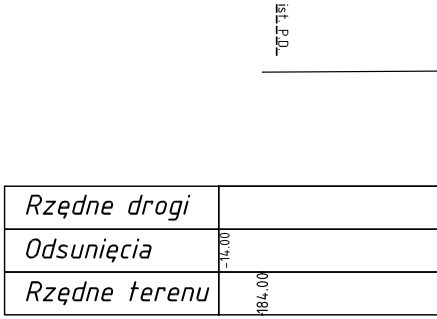
ist. P.D.
Rzędne drogi
Odsunięcia
Rzędne terenu
-14.00
184.00

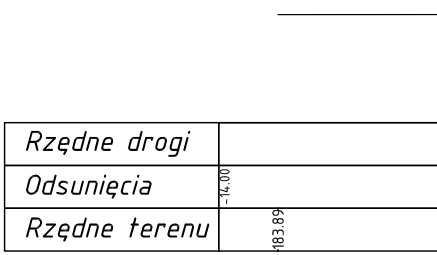
Rzędne drogi
Odsunięcia
Rzędne terenu
-14.00
183.89

Prz. nr: 17 0+532.76

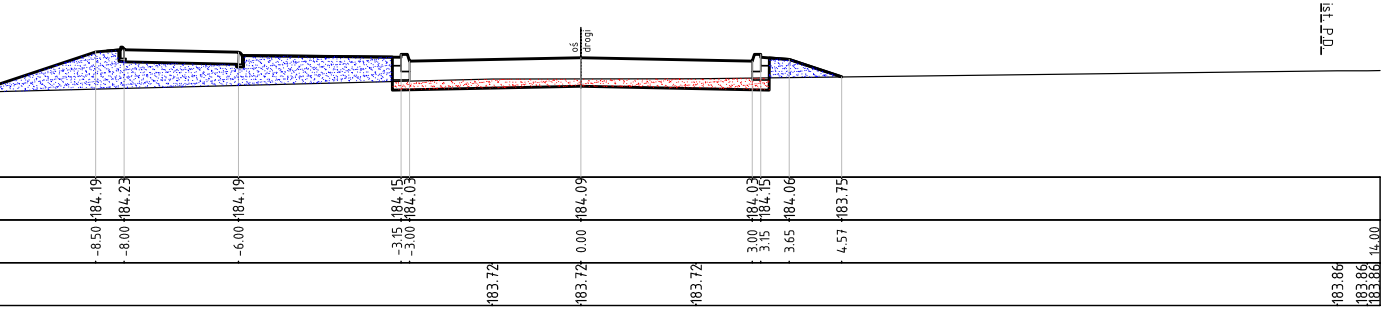
ist. P.D.
oś drogi
184.19 184.23 184.19 184.15 184.03 184.09 184.03 184.15 184.06 183.75
-8.50 -8.00 -6.00 -3.15 -3.00 0.00 3.00 3.15 3.65 4.57 14.00
183.72 183.72 183.72 183.86 183.86 183.86

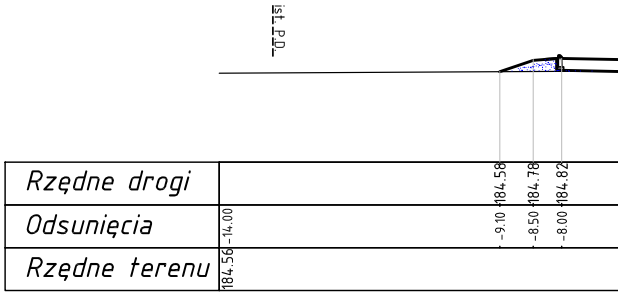
ist. P.D.
Rzędne drogi
Odsunięcia
Rzędne terenu
184.58 184.78 184.82
-14.00 -9.10 -8.50 -8.00
184.56

Prz. nr: 18 0+560.53

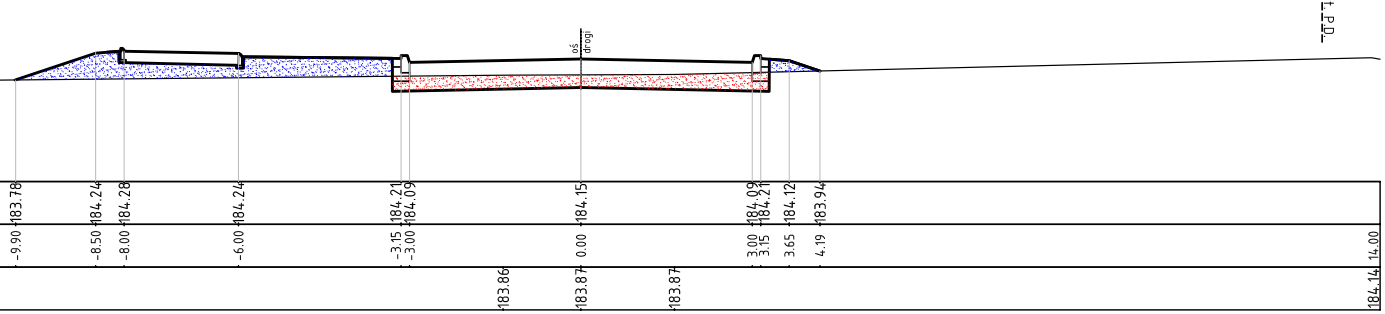
ist. P.D.
oś drogi
183.78 184.24 184.28 184.24 184.21 184.09 184.15 184.09 184.21 184.12 183.94
-9.90 -8.50 -8.00 -6.00 -3.15 -3.00 0.00 3.00 3.15 3.65 4.19 14.00
183.86 183.87 183.87 184.14

Prz. nr: 19 0+580.21

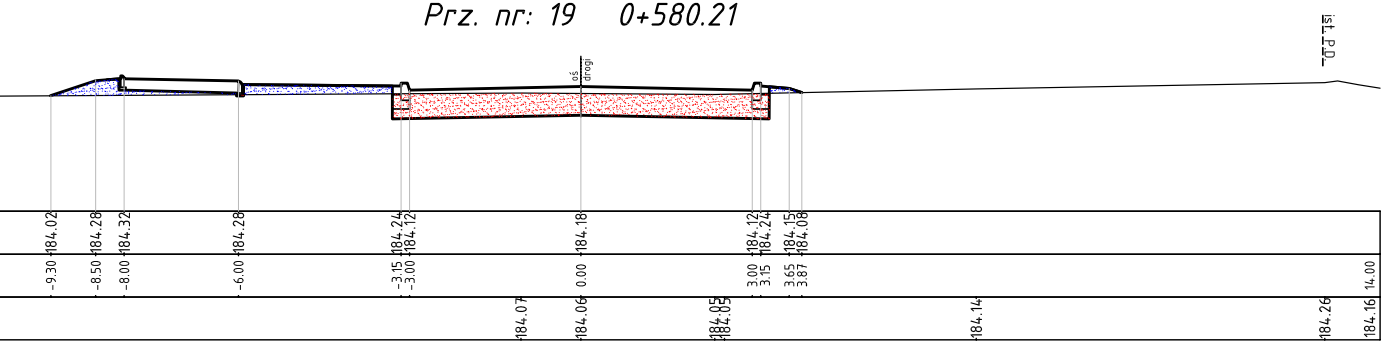
ist. P.D.
oś drogi
184.02 184.28 184.32 184.28 184.24 184.12 184.18 184.12 184.24 184.15 184.08
-9.30 -8.50 -8.00 -6.00 -3.15 -3.00 0.00 3.00 3.15 3.65 3.87 14.00
184.07 184.06 184.05 184.05 184.14 184.26 184.16

Prz. nr: 20 0+609.67

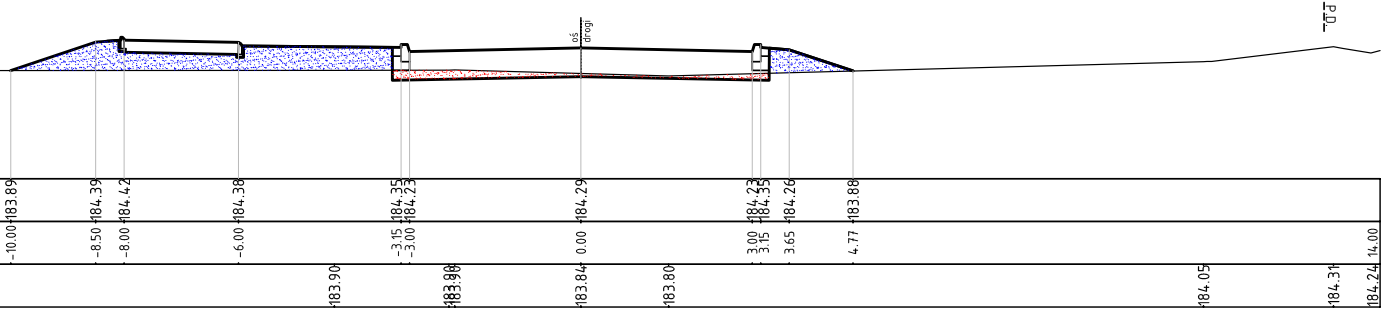
ist. P.D.
oś drogi
183.89 184.39 184.42 184.38 184.35 184.23 184.29 184.23 184.35 184.26 183.88
-10.00 -8.50 -8.00 -6.00 -3.15 -3.00 0.00 3.00 3.15 3.65 4.77 14.00
183.90 183.90 183.90 183.84 183.80 184.05 184.31 184.24

Prz. nr: 21 0+659.65

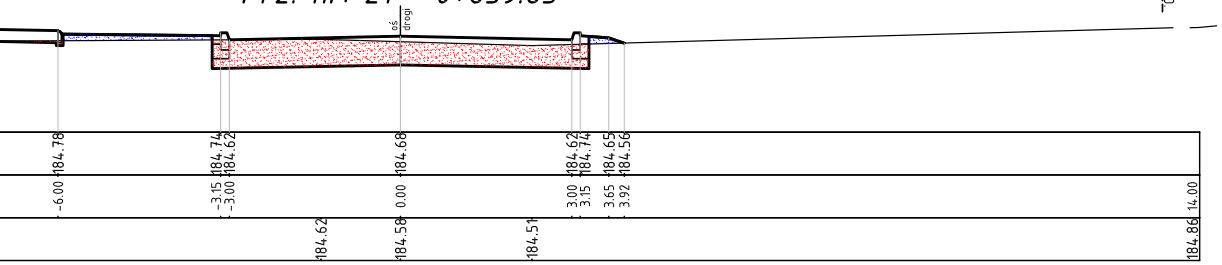
oś drogi
ist. P.D.
184.78
184.74
184.62
184.68
184.62
184.74
184.65
184.56
-6.00
-3.15
-3.00
0.00
3.00
3.15
3.65
3.92
14.00
184.62
184.58
184.51
184.86

Legenda:

▨ – wykop

▨ – nasyp

Droga gminna Nr 112403L ul. Grabowa

DROGOWIEC
Biuro Usług Projektowych

21-003 Ciecierzyn k/Lublina
Dys302 D
tel/fax (081) 469 15 45
NIP 712-128-29-23
REGON 430918788

Inwestor:
Gmina Wólka
Jakubowice Murowane 8 20-258 Lublin 62

Obiekt:
Budowa drogi gminnej klasy L: ul. Grabowa oraz budowa dróg gminnych klasy D: ul. Lipowa ul. Jaworowa ul. Wiązowa ul. Poziomkowa ul. Wrzosowa ul. Konwaliowa ul. Jeżynowa ul. Malinowa ul. Jagodowa ul. Akacjowa ul. Olchowa ul. Jesionowa położonych w miejscowości Turka, osiedle Borek, gmina Wólka

Nazwa rys.: Przekroje poprzeczne

Funkcja	Imię i nazwisko	Podpis	Data Listopad 2009 r.
Projektant	mgr inż. Robert Puliński upr. bud. Nr LUB/0077/POOD/03		Skala 1:100
Asystent	mgr inż. Adam Bodzak		
Asystent	mgr inż. Marcin Orzeł		Nr umowy 0722/76/2009
Asystent	mgr inż. Rafał Gałan		
Weryfikator	mgr inż. Wojciech Puliński upr. bud. Nr 961/Lb/89		Nr rys. 5/1