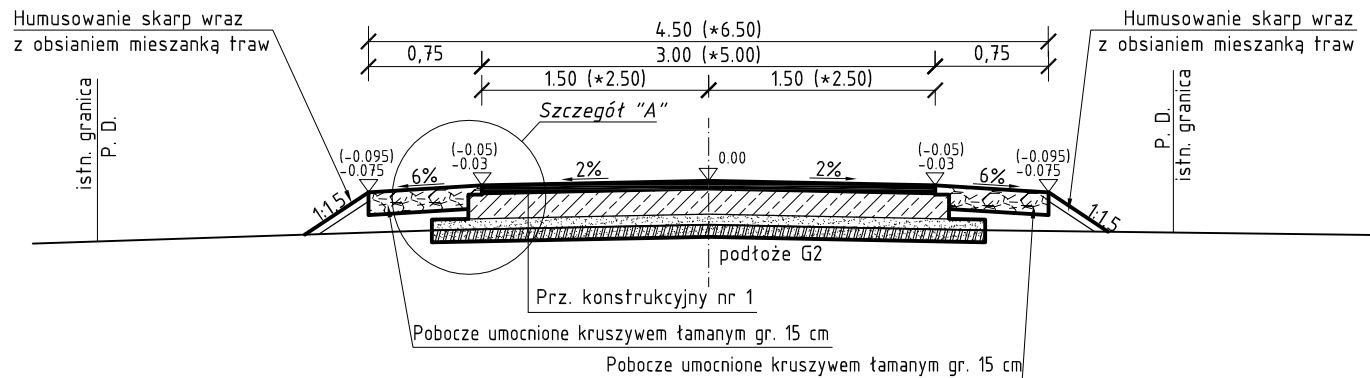
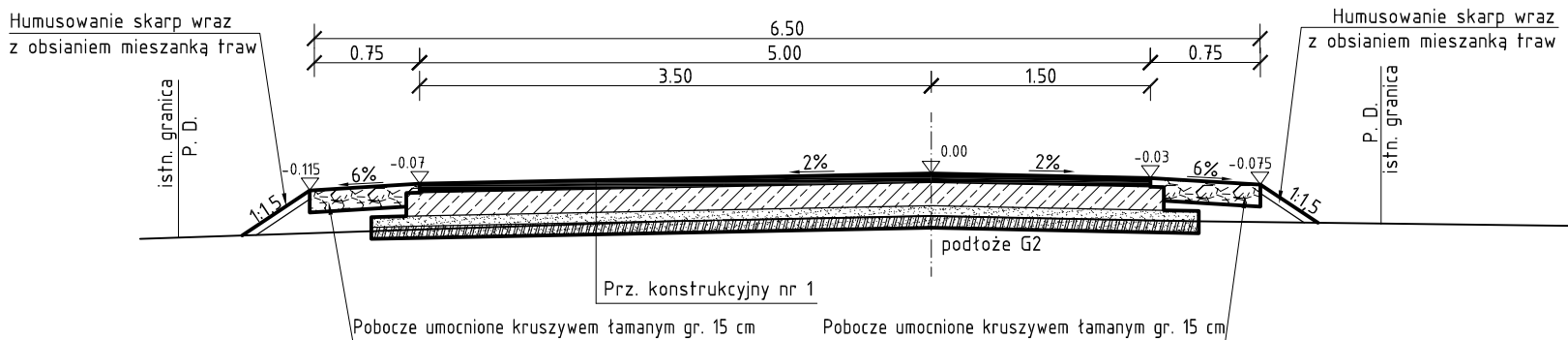


- prędkość projektowa : 30 km/h
- kategoria ruchu : KR1
- kategoria drogi : Wewnętrzna
- grupa nośności podłoża : G2
- dopuszczalne obciążenie na oś : 80 kN

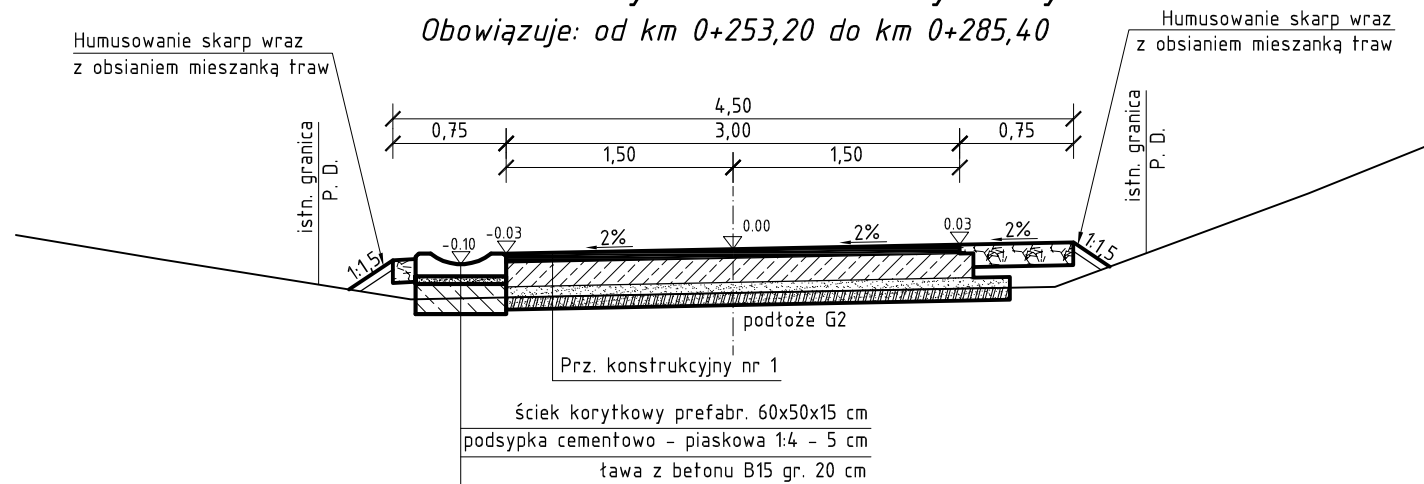
**Przekrój normalny Nr 1 - szlakowy na prostej**  
\*Obowiązuje: szer. jezdni 3,00 m - od km 0+022,00 do km 0+107,22  
od km 0+147,52 do km 0+238,20  
szer. jezdni 5,00 m - od km 0+000,00 do km 0+020,00



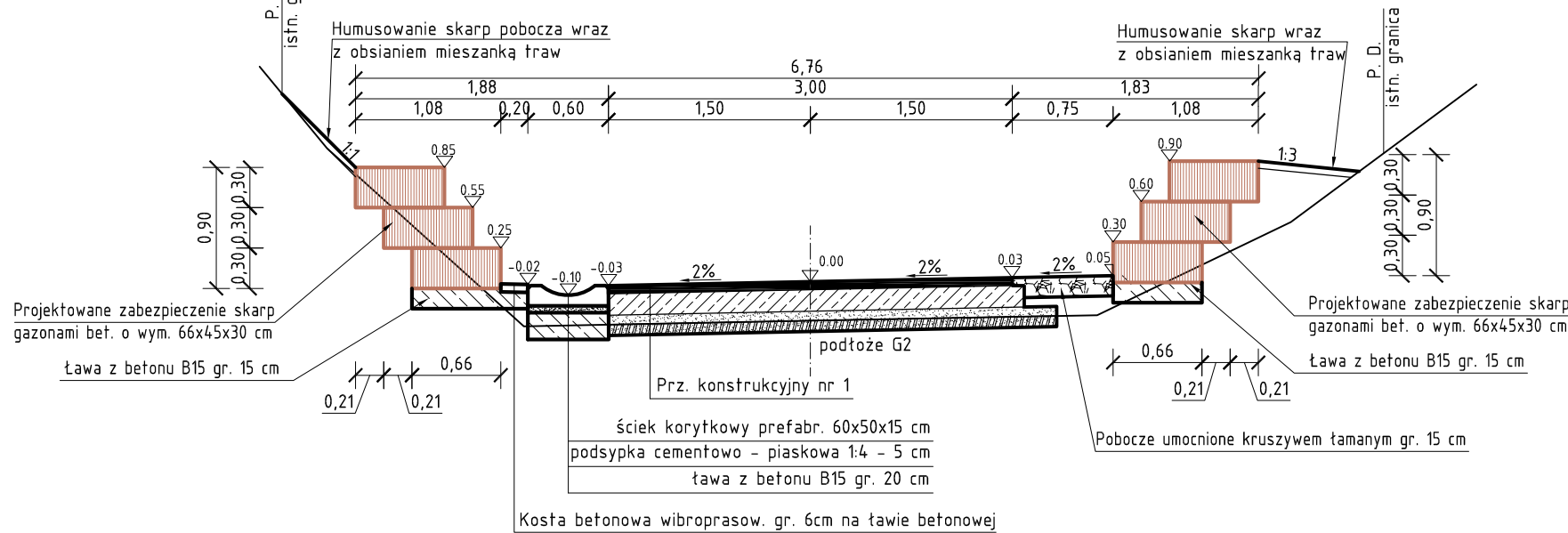
**Przekrój normalny Nr 2 - szlakowy na prostej z mijanką po stronie lewej**  
Obowiązuje: od km 0+111,22 do km 0+143,52



**Przekrój normalny Nr 3 - szlakowy na prostej z lewostronnym ściekiem korytkowym**  
Obowiązuje: od km 0+253,20 do km 0+285,40



**Przekrój normalny Nr 4 - szlakowy na prostej z lewostronnym ściekiem korytkowym i obuustronnym umocnieniem skarp gazonami betonowymi**  
Obowiązuje: - od km 0+285,40 do km 0+477,11

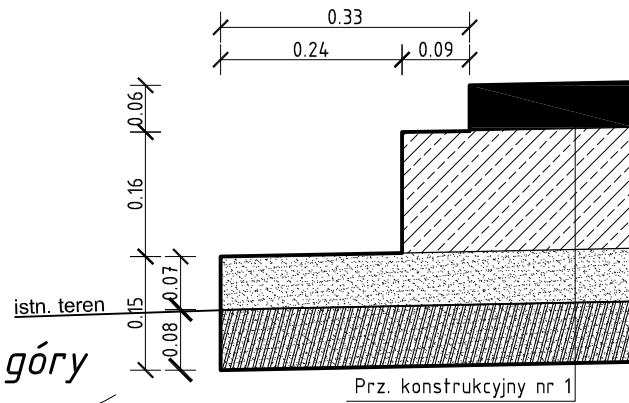


**Prz. konstrukcyjny nr 1**

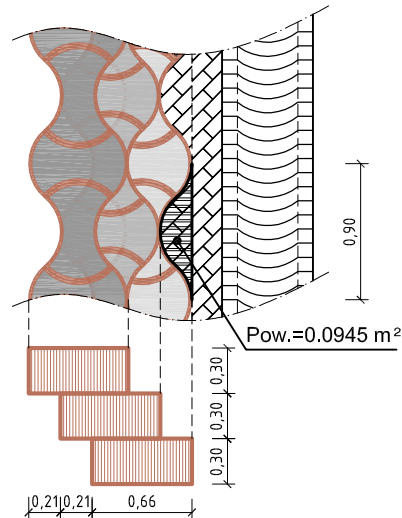
**PROJEKTOWANA KONSTRUKCJA NAWIERZCHNI:**

1. Warstwa ścierna z AC11W gr. 6cm
2. Podbudowa z kruszywa łamanego 0/31mm st. mech. gr. 16cm
3. Podbudowa z gruntu st. cementem o  $R_m=2.5\text{MPa}$  gr. 15cm (na miejscu wraz z doziarnieniem piaskiem o gr. 7cm)

**Szczegół "A"**  
Skala 1:10



**Widok z góry**



**DROGOWIEC**  
Biuro Usług Projektowych

21-003 Ciecierzyn k/Lublin  
Dys302 D  
tel/fax (081) 469 15 45  
NIP 712-128-29-23  
REGON 430918788

**Inwestor:** Gmina Wólka  
Jakubowice Murowane 8, 20-258 Lublin 62

**Obiekt:** Przebudowa drogi gminnej nr 106063L relacji Leonów - Włoki -  
- Boduszyn - Pliszczyn od km 0+000,00 do km 0+922.07

**Nazwa rys.:** Przekroje normalne

Funkcja	Imię i nazwisko	Podpis	Data	LUTY 2010 r.
Projektant	mgr inż. Robert Puliński upr. bud. Nr LUB/0077/P00D/03		Skala	1:50
			Nr umowy	
Asystent	mgr inż. Marcin Orzeł		Nr rys.	4