

Załącznik  
do uchwały nr VII/35/11  
Rady Gminy Świątajno  
z dnia 27 maja 2011 roku

**PLAN ODNOWY MIEJSCOWOŚCI**  
**Sulejki i Jurkowo**  
**W SOŁECTWIE SULEJKI**  
**NA LATA 2011 - 2017**

Opracowanie:  
Rada Sołectwa Sulejki

Sulejki 2011 r.

## SPIS TREŚCI

I. WSTĘP .....	3
II. OGÓLNA CHARAKTERYSTYKA I INWENTARYZACJA ZASOBÓW SOŁECTWA SULEJKI .....	3
1. Położenie geograficzne i administracyjne .....	3
2. Klimat .....	5
3. Zarys historii .....	5
4. Ludność .....	6
5. Użytkowanie ziemi .....	7
6. Oświata i kultura .....	9
7. Zasoby historyczne .....	9
8. Obiekty i tereny .....	10
9. Zatrudnienie mieszkańców sołectwa Sulejki .....	10
10. Bezrobocie i pomoc społeczna .....	10
11. Transport i komunikacja .....	11
12. Zaopatrzenie w wodę i kanalizację .....	12
13. Zaopatrzenie w energię elektryczną i ciepłą .....	12
14. Walory krajobrazowe i przyrodnicze .....	12
III. ANALIZA MOCNYCH I SŁABYCH STRON SOŁECTWA SULEJKI ....	12
IV. PLAN DZIAŁAŃ NA LATA 2011 – 2017 .....	14
1. Priorytet I .....	14
2. Priorytet II .....	15
V. WDROŻENIE I MONITOROWANIE PLANU ODNOWY SOŁECTWA SULEJKI .....	16

## **I. WSTĘP**

Dokument pn. „Plan Odnowy Miejscowości Sulejki i Jurkowo” wynika z zapisów Programu Rozwoju Obszarów Wiejskich na lata 2007-2013 - służącego wpieraniu obszarów i społeczności wiejskich. Zawarta jest w nim charakterystyka miejscowości, inwentaryzacja zasobów rzeczywistych, analiza mocnych i słabych stron oraz opis planowanych zadań inwestycyjnych w sołectwie Sulejki na okres 7 lat od momentu przyjęcia planu. Celem planu jest stworzenie harmonijnego rozwoju sołectwa poprzez wykorzystanie jego potencjału i zasobów. Efektem planu będzie poprawa warunków życia społeczności lokalnej. Zmiany zaplanowane w tym dokumencie to takie, które umożliwią przeprowadzenie ich w sposób dostępny i wykonalny dla lokalnej społeczności. Realizowane będą ze środków własnych, gminnych, krajowych oraz (być może) pozyskanych z programów unijnych.

Plan Odnowy Miejscowości nie jest dokumentem zamkniętym i w miarę pojawiania się nowych problemów możliwa jest jego modyfikacja.

## **II. OGÓLNA CHARAKTERYSTYKA I INWENTARYZACJA ZASOBÓW SOŁECTWA SULEJKI**

### **1. Położenie geograficzne i administracyjne**

Sołectwo Sulejki położone jest we wschodniej części województwa warmińsko-mazurskiego, w południowo – zachodniej części powiatu oleckiego, w gminie Świątajno. Według podziału fizjograficznego województwa warmińsko – mazurskiego gmina Świątajno, w tym sołectwo Sulejki, należy do makroregionu Pojezierze Mazurskie, mezoregionu Pojezierze Ełckie.



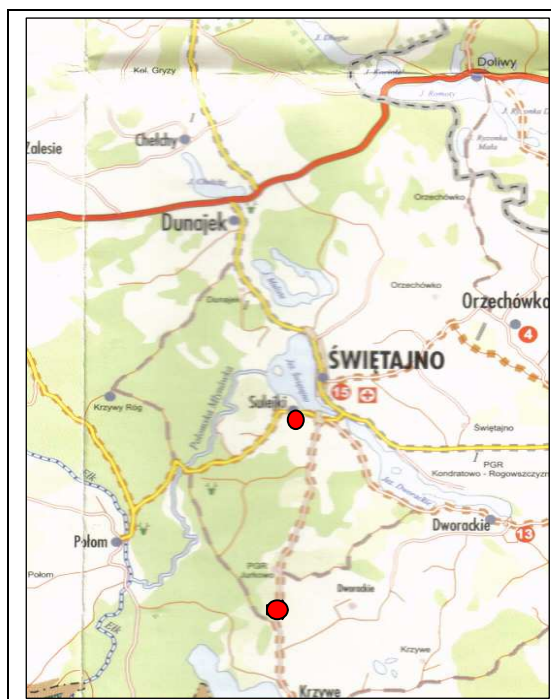
Rysunek 1. Położenie powiatu oleckiego i gminy Świętajno w województwie warmińsko - mazurskim.



Rysunek 2. Położenie sołectwa Sulejki na tle powiatu oleckiego i gminy Świętajno.

Miejscowość **Sulejki** wraz z miejscowością **Jurkowo** tworzą jedno z 23 sołectw gminy Świętajno w powiecie oleckim. Wsie oddalone są od siebie o około 3 km.

Lokalizację obu miejscowości prezentuje zamieszczony poniżej fragment mapy powiatu oleckiego.



Rysunek 3. Położenie miejscowości Sulejki i Jurkowo.

## 2. Klimat

Obszar gminy Świętajno (w tym sołectwa Sulejki) zalicza się do mazurskiej dzielnicy klimatycznej. Klimat tej dzielnicy ma cechy kontynentalne i należy do jednych z najsurowszych na terenie kraju. Na klimat mają wpływ także warunki lokalne: rzeźba terenu, duża ilość jezior i lasów oraz bagien (zwiększenie wilgotności).

Teren gminy Świętajno to jeden z najchłodniejszych regionów kraju (w czasie ostatnich 100 lat notowano dużą rozpiętość skrajnych temperatur od  $+31,2^{\circ}\text{C}$  latem do  $-36,4^{\circ}\text{C}$  zimą) z długo utrzymującą się pokrywą śnieżną (przeciętnie 179 dni), krótkim okresem wegetacyjnym (ok. 180 dni) i średnimi opadami rocznymi ok. 620 mm. Wysoka suma opadów przypada na lipiec i sierpień, co jest niezbyt korzystne dla potrzeb rolnictwa i turystyki. Teren gminy Świętajno (w tym sołectwo Sulejki) należy również do jednych z najbardziej zachmurzonych obszarów Polski. Średnie roczne zachmurzenie wynosi ok. 67%. Takie skrócenie okresów, w których możliwe jest wykonywanie prac polowych, oznacza dla rolnictwa poważne spiętrzenie robót lub pogorszenie jakości ich wykonania.

Wskaźnik bonitacji agroklimatu wynosi dla tego terenu 6,2 pkt (wycena w skali 15-punktowej). Dla porównania średnia krajowa oscyluje w granicach 10,2 pkt. Wpłynęło na to słabe nasłonecznienie, duża amplituda temperatur, niekorzystny rozkład opadów, krótki okres wegetacyjny, długa zima, późniejsze nadejście wiosny i lata.

## 3. Zarys historii

Dzieje Sulejek i Jurkowa związane są z historią całej gminy Świątajno i powiatu oleckiego.

Pierwsze ślady osadnictwa na tych terenach dotyczą wczesnej epoki żelaza (700 – 300 lat p.n.e.). Są to znalezione z wykopalisk kamienne motyki, topory, ułamki ceramiki i narzędzia z krzemienia. Zapewne jednak już w okresie kultury kurhanów sambijskich lasy tego obszaru przemierzał człowiek. Był to prabałt zwany później Jaćwingiem.

Pierwsze pisemne relacje o tym ludzie zawarte są w rocznikach ruskich i opisują zuchwałę napady na pograniczne osiedla.

Kres kruchej organizacji plemiennej Jaćwingów położył Zakon Krzyżacki. Walki na terenie tutejszych ziem trwały prawdopodobnie w latach 1274-1283. Wtedy to wódz Jaćwingów Skudro, widząc beznadziejność dalszego oporu przesiedlił się z resztkami plemienia na Litwę.

Wojna tak spustoszyła te ziemie, że dopiero po shołdowaniu Prus po roku 1525 rozpoczyna się na tym terenie osadnictwo.<sup>1</sup>

Wieś Sulejki założono na prawie chełmińskim w [1550 r.](#), kiedy Jakub Dąbrowski (stąd druga nazwa wsi *Dąbrowskie*) kupił od starosty książęcego, Michała von Eysacka, trzy włóki sołectkie i założył wieś czynszową.<sup>2</sup>

1 Praca zbiorowa, 1974. Olecko. Z dziejów miasta i powiatu. Pojezierze, Olsztyn.

2 [www.wikipedia.pl](http://www.wikipedia.pl)

Burzliwe dzieje Prus Książęcych XVII i XVIII wieku miały też swoje odzwierciedlenie w dziejach Świątajna i Sulejek. Zagony tatarskie, które pustoszyły Mazury w 1656 i 1657 roku dotarły także tutaj. Tatarzy spalili wtedy wiele domostw oraz kościół parafialny w Świątajnie. Jednym z najtragiczniejszych wydarzeń w dziejach gminy Świątajno była epidemia dżumy, szalejąca w całych Prusach Książęcych w latach 1709 - 1711. Zaraza wyludniła ogromne obszary a wiele miejscowości całkowicie opustoszało. O rozmiarach epidemii w Świątajnie może świadczyć fakt, że na 38,5 włók ziemi aż 35 pozostawało pustych. Podobnie też było w okolicznych włościach. Pierwsza połowa XX wieku to czas największego rozwoju Świątajna i okolic.<sup>3</sup> W okresie międzywojennym mieszkańcy Sulejek korzystali z instytucji funkcjonujących w pobliskim Świątajnie: kolejki wąskotorowej (wybudowanej w 1911 roku), urzędu pocztowego, Urzędu Stanu Cywilnego, posterunku żandarmerii, młyna elektrycznego i szkoły podstawowej. W 1938 roku Sulejki liczyły 364 mieszkańców i należały do jednych z najpiękniej położonych wsi powiatu oleckiego. Po II wojnie światowej rdzenna ludność niemiecka i mazurska tych okolic została przymusowo przesiedlona do Niemiec.

[W latach 1975-1998](#) miejscowość Sulejki administracyjnie należała do [województwa suwalskiego](#).

#### 4. Ludność.

Sołectwo Sulejki zamieszkuje obecnie 134 osoby ( w Sulejkach – 108 osób; w Jurkowie – 26 osób). W tym 70 kobiet i 64 mężczyzn.

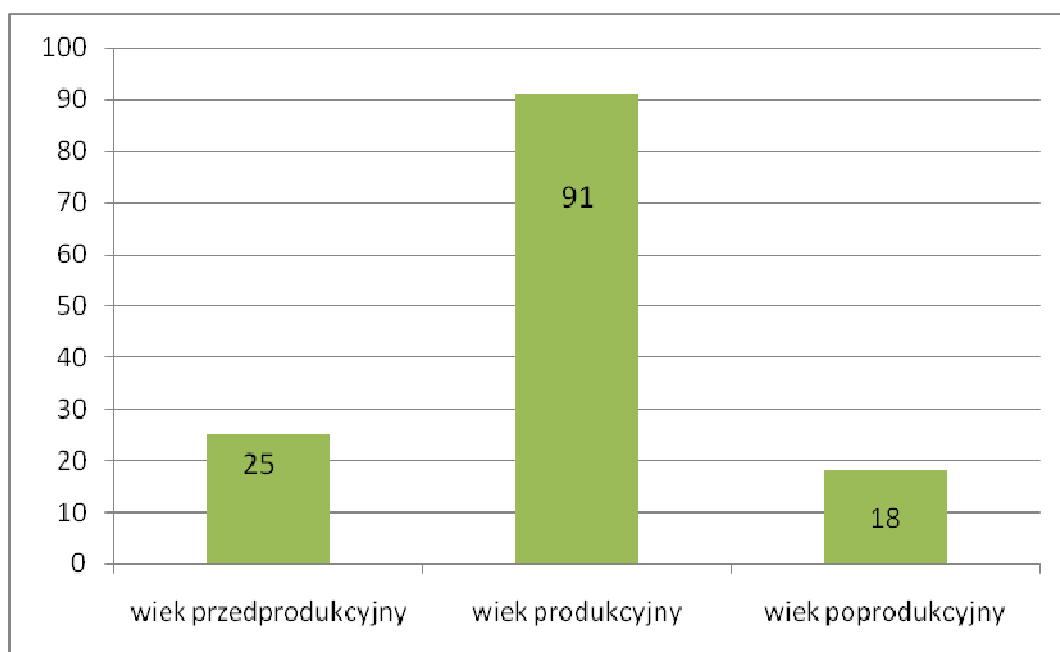
Analizę struktury ludności wg grup wiekowych przedstawiają zamieszczone niżej tabele i wykresy.

**Tabela 1. Liczba ludności sołectwa Sulejki według grup wiekowych.**

Ludność sołectwa Sulejki	Ogółem	%
W wieku przedprodukcyjnym	25	18,7
W wieku produkcyjnym	91	67,9
W wieku poprodukcyjnym	18	13,4
<b>RAZEM</b>	<b>134</b>	<b>100</b>

Źródło: ewidencja ludności – 2011 r.

3 Strona Urzędu Gminy w Świętajnie



**Rysunek 4. Struktura ludności sołectwa Sulejki według grup wiekowych (ewidencja ludności – 2011 r.).**

W sołectwie przeważa ludność w wieku produkcyjnym (ok. 68 %), co daje spory potencjał demograficzny. Jednak coraz wolniejsze tempo przyrostu ludności w wieku produkcyjnym, wynikające ze stałego zmniejszania się liczby dzieci i młodzieży, wpłynie niekorzystnie na zasoby siły roboczej. Wzrasta natomiast liczba osób w wieku poprodukcyjnym (ponad 13 % ogółu ludności), co prowadzi do starzenia się społeczeństwa oraz niekorzystnych w przyszłości zmian w strukturze wiekowej.

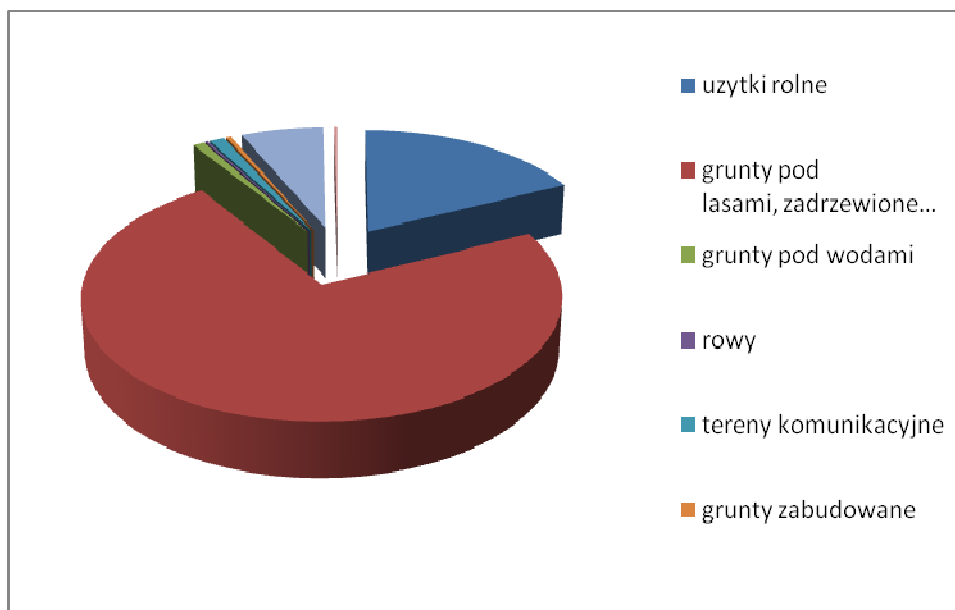
## 5. Użytkowanie ziemi.

Strukturę użytkowania ziemi w Sulejkach opracowano na podstawie zestawienia gruntów z wydziału Rolnictwa i Geodezji Starostwa Powiatowego w Olecku. Ogólną strukturę użytkowania ziemi przedstawiają poniższe tabele i diagramy.

**Tabela 2. Struktura użytkowania ziemi w miejscowości Sulejki.**

Wyszczególnienie	Powierzchnia w ha	Udział %	Klasa bonitacyjna
Grunty pod lasami, zadrzewione i zakrzewione	1008,1	72,85	IV - V
Użytki rolne	247,15	17,86	IV, V, VI
Nie użytki	88,90	6,42	----
Tereny komunikacyjne (drogi)	15,88	1,15	IV - V
Grunty pod wodami	11,99	0,87	----
Grunty zabudowane	5,36	0,39	V -VI
Rowy	2,95	0,21	IV, V, VI
Inne	3,52	0,25	----
<b>RAZEM</b>	<b>1383,85</b>	<b>100</b>	<b>----</b>

Źródło: zestawienie gruntów dla miejscowości Sulejki – Starostwo Powiatowe w Olecku 2011 r. Opracowanie własne.

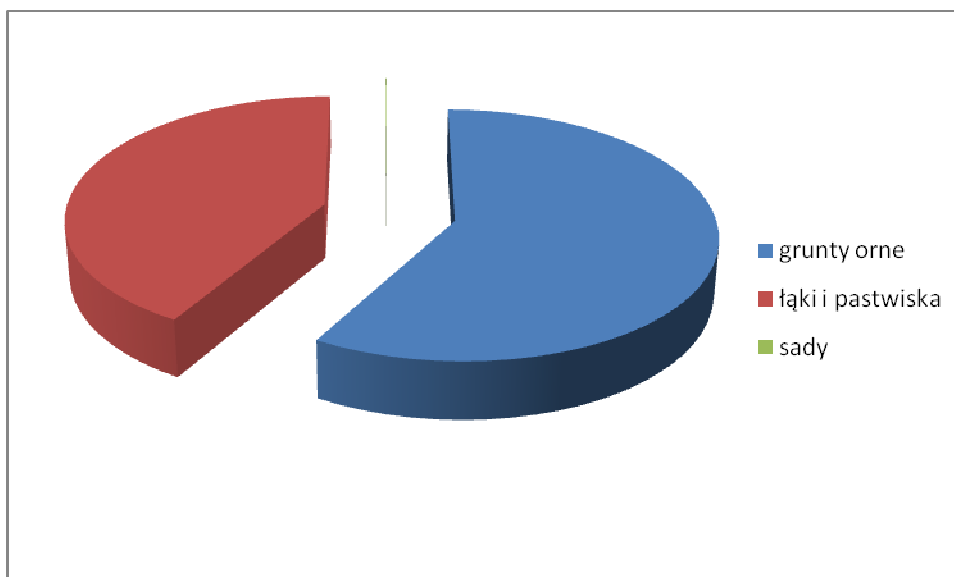


Rysunek 5. Użytkowanie ziemi w miejscowości Sulejki.

Tabela 3. Podział użytków rolnych w miejscowości Sulejki.

Użytki rolne	Powierzchnia w ha	Udział w %	Klasa bonitacyjna
Grunty orne	144,3	58,39	IVa, IVb, V, VI
Łąki i pastwiska	102,71	41,56	IV, V, VI
Sady	0,14	0,05	V, VI
<b>RAZEM</b>	<b>247,15</b>	<b>100</b>	<b>----</b>

Źródło: zestawienie gruntów dla miejscowości Sulejki – Starostwo Powiatowe w Olecku 2011 r. Opracowanie własne.



**Rysunek 6. Podział użytków rolnych w miejscowości Sulejki.**

Z analizy danych wynika, że w miejscowości Sulejki największy obszar zajmują grunty pod lasami, zadrzewione i zakrzewione. Użytki rolne stanowią zaledwie około 18 % powierzchni wszystkich gruntów. W grupie użytków rolnych przeważają grunty orne, stanowiące 58,39%. Wśród gruntów ornyczych przeważają gleby o średniej wartości produkcyjnej, zaliczane głównie do klas bonitacyjnych IV a i IV b oraz V (podobnie jak w Gminie Świątajno). Łąki i pastwiska zlokalizowane są w obrębie dolin, obniżen terenowych i zagłębień bezodpływowych. Posiadają raczej słabą jakość użytkową.

## **6. Oświata i kultura.**

Dzieci mieszkańców sołectwa uczęszczają do szkół położonych w miejscowości Świątajno (szkoła podstawowa i gimnazjum) oraz Olecko (szkoły średnie). Życie kulturalne mieszkańców sołectwa skupia się głównie wokół imprez organizowanych przez Gminny Ośrodek Kultury w Świątajnie, gdyż na terenie sołectwa Sulejki brak jest budynku świetlicy wiejskiej. Mieszkańcy sołectwa Sulejki to katolicy, w większości praktykujący, stąd też polskie tradycje kultywowane w znacznej większości domów związane są ze świętami kościelnymi.

## **7. Zasoby historyczne.**

Z zasobów historycznych na terenie sołectwa Sulejki znajdują się dwa cmentarze ewangelickie z końca XIX wieku. Jeden cmentarz jest miejscem pochówku niemieckiej

rodziny dawnych właścicieli majątku ziemskiego, a drugi był starym wiejskim cmentarzem. Oba cmentarze są bardzo zaniedbane i wymagają starannego uporządkowania.

## **8. Obiekty i tereny.**

Do dyspozycji sołectwa pozostaje grunt w centrum wsi Sulejki nad jeziorem Świętajno o powierzchni 0,43 ha i nr geodezyjnym 43/4 oraz działka nad jeziorem Dworackie o powierzchni 0,27 ha i nr geodezyjnym 127/6. Obie działki mogą z powodzeniem stanowić wiejskie plaże. Na terenie sołectwa brak jest budynków użyteczności publicznej.

## **9. Zatrudnienie mieszkańców sołectwa Sulejki.**

Głównym źródłem utrzymania mieszkańców Sulejek i Jurkowa są zasiłki pomocy społecznej, emerytury i renty oraz praca etatowa. Część mieszkańców pracuje poza miejscem zamieszkania, głównie w Świętajnie i Olecku. Część utrzymuje się z rolnictwa oraz własnej działalności gospodarczej.

Własna działalność gospodarcza opiera się na usługach w sferze budownictwa, handlu i drobnej wytwórczości. Na terenie sołectwa nie ma placówek handlowych ani większych firm. W miejscowości Sulejki znajduje się 9 gospodarstw rolnych jednak zaledwie 3 z nich stanowi główne źródło utrzymania rodzin w nich pracujących.

Strukturę gospodarstw przedstawia umieszczona niżej tabela 4.

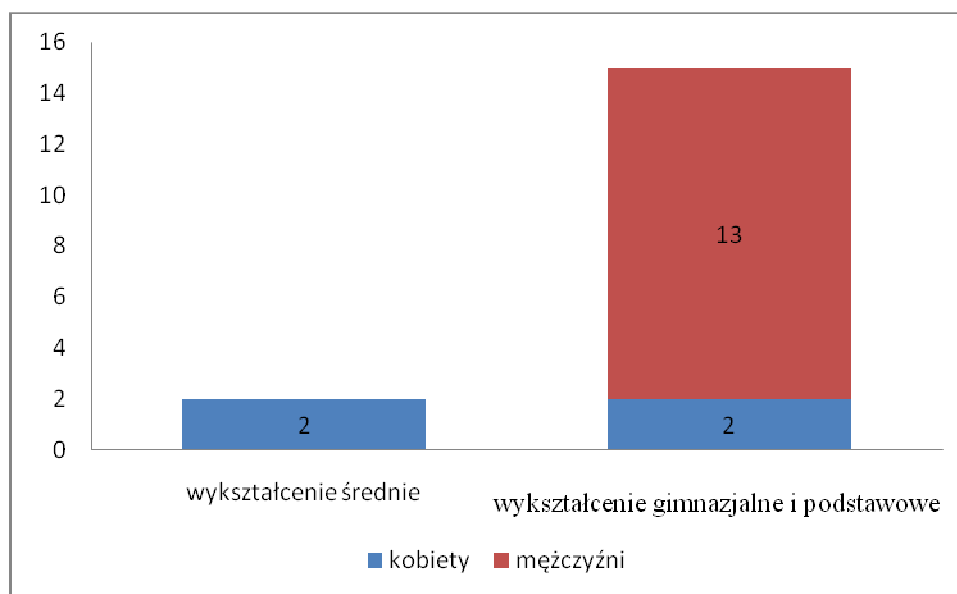
**Tabela 4. Struktura wielkości gospodarstw rolnych w sołectwie Sulejki.**

<b>Powierzchnia gospodarstw</b>	<b>Ilość</b>
5 – 10 ha	4
10 – 15 ha	1
15 – 20 ha	----
20 – 30 ha	3
30 – 40 ha	----
40 ha i więcej	1
<b>RAZEM</b>	<b>9</b>

Źródło: opracowanie własne na podstawie wywiadów.

## **10. Bezrobocie i pomoc społeczna.**

Powiatowy Urząd Pracy w Olecku nie prowadzi statystyki bezrobocia dla poszczególnych miejscowości w Gminie Świątajno. Dane dotyczące stanu bezrobocia oraz pomocy społecznej w sołectwie Sulejki zdobyto na podstawie wywiadów przeprowadzonych wśród mieszkańców wsi i pracowników Gminnego Ośrodka Pomocy Społecznej w Świątajnie. We wsi Sulejki i Jurkowo mieszka 17 osób bezrobotnych, w tym 4 kobiety. Stanowi to ok. 10,7% społeczeństwa sołectwa. Poniższy wykres obrazuje strukturę bezrobocia według płci i wykształcenia osób pozostających bez pracy:



**Rysunek 7. Bezrobotni w sołectwie Sulejki według płci i wykształcenia.**

Z danych wynika, że największą grupę bezrobotnych stanowią osoby z wykształceniem podstawowym i gimnazjalnym. Większość bezrobotnych to mężczyźni.

13 rodzin (37 osób) sołectwa korzysta z zasiłków pomocy społecznej Gminnego Ośrodka Pomocy Społecznej w Świątajnie.

## **11. Transport i komunikacja**

Miejscowość Sulejki leży w pobliżu powiatowej drogi nr 1816N (Dunajek – Świątajno – Olecko), przez co ma połączenie z Oleckiem – stolicą powiatu. Odległość do Olecka wynosi 15 km. Przez wieś Sulejki przebiega powiatowa droga nr 1820N łącząca miejscowość z miejscowościami: Połom, Sajzy, Piaski i Straduny. W centrum Sulejek droga ta łączy się z inną drogą powiatową nr 1822N, biegnącą do miejscowości Jurkowo i Krzywe. Komunikacja

między wspomnianymi miejscowościami oparta jest o środki przewozu PKS oraz przewóz prywatny.

Sieć drogowa nie jest dostosowana do planów rozwoju turystyczno – gospodarczego regionu. Drogi powiatowe łączące sąsiednie miejscowości sołectwa są wąskie i zniszczone. W samych miejscowościach brak jest chodników. Odczuwalny jest także brak przydrożnych parkingów.

## **12. Zaopatrzenie w wodę i kanalizację.**

Centralnie położone domostwa wsi Sulejki zaopatrzone są w wodę i kanalizację poprzez sieć wodociągowo – kanalizacyjną Urzędu Gminy Świątajno. Natomiast domostwa na peryferiach wsi oraz w Jurkowie zaopatrzą się w wodę pobieraną hydroforem z własnych studni.

W ostatnim czasie domy te zostały również zaopatrzone w przydomowe oczyszczalnie ścieków (w większości finansowane z programów unijnych Gminy Świątajno). Mieszkańcy Jurkowa zostaną podłączeni do sieci wodociągowej wybudowanej w 2011 roku.

## **13. Zaopatrzenie w energię elektryczną i ciepłą.**

Całe sołectwo zaopatrzone jest w energię elektryczną. Sieć przesyłowa energii jest już jednak przestarzała i wymaga modernizacji. Dlatego też w okresach wiania silnych wiatrów zdarzają się przerwy w dopływie energii elektrycznej. Dla nowo powstających domostw w Sulejkach (w kierunku Dworackich) pobudowano nową rozdzielnię i sieć energetyczną. Większość domostw posiada domowe instalacje centralnego ogrzewania, tylko nieliczne jeszcze korzystają z tradycyjnego ogrzewania piecami kaflowymi ( 8 domostw). Paliwem używanym do ogrzewania domów jest przede wszystkim drewno, które w nieznacznym stopniu wpływa na stan naturalnego środowiska.

## **14. Walory krajobrazowe i przyrodnicze.**

Teren sołectwa Sulejki leży w sąsiedztwie przepięknych i malowniczych obszarów, na które składają się jeziora (Jezioro Świątajno i Jezioro Dworackie), kompleksy leśne oraz bardzo urozmaicona rzeźba terenu. Obszar sołectwa jest pagórkowaty o wzniesieniach sięgających do około 120 m n.p.m. Obfitość wód i lasów, walory turystyczno-krajoznawcze regionu oraz położenie przy szlakach komunikacyjnych i turystycznych podnoszą atrakcyjność miejscowości tego sołectwa.

### III. ANALIZA MOCNYCH I SŁABYCH STRON SOŁECTWA SULEJKI

Analiza mocnych i słabych stron miejscowości Sulejki i Jurkowo pozwala na określenie obecnej sytuacji tych wsi oraz możliwości przyszłych zmian. Diagnoza sytuacji wsi umożliwia wyłonienie pozytywnych cech, które pozwalają na określenie kierunków działań w ramach rozwoju społeczno – gospodarczego sołectwa. Kompleksowy i harmonijny rozwój sołectwa poprzez wykorzystanie jego potencjału i zasobów stanie się podstawą poprawy warunków życia społeczności lokalnej.

<b>MOCNE STRONY ( S )</b>	Atrakcyjne położenie nad dwoma jeziorami – Jeziorem Świętajno i Jeziorem Dworackie
	Atrakcyjność krajobrazowa (różnorodne formy terenu)
	Teren czysty ekologicznie
	Niski stopień urbanizacji, brak uprzemysłowienia
	Tereny do dyspozycji wsi (oba przy linii brzegowej jezior, jeden z nich w centrum Sulejek)
	Potencjał dla rozwoju turystyki, w tym agroturystyki
	Możliwość produkcji zdrowej żywności

<b>SŁABE STRONY ( W )</b>	Brak integracji mieszkańców
	Bierność mieszkańców (niechęć do społecznej współpracy i zrzeszania się w organizacje)
	Niedostateczny stan infrastruktury technicznej (słaba nawierzchnia dróg, brak chodników i przydrożnych parkingów, tras rowerowych itp.)
	Niska jakość usług turystycznych
	Bezrobocie i trudności ekonomiczne mieszkańców
	Niewystarczające (bądź ich brak) nakłady finansowe na rozwój inwestycji i remonty
	Brak stałego miejsca spotkań mieszkańców (np. świetlicy wiejskiej)
	Mało estetyczny wygląd obejść domostw
	Brak obiektów gastronomicznych, handlowych, kulturalnych
	Mało atrakcyjne centrum wsi

<b>SZANSE ( O )</b>	Możliwość pozyskania środków finansowych z funduszy Unii Europejskiej oraz innych źródeł na realizację społecznych inwestycji
	Poprawa infrastruktury technicznej i turystycznej
	Poprawa wizerunku miejscowości
	Wzrost aktywności społecznej mieszkańców
	Rozwój agroturystyki
<b>ZAGROŻENIA ( T )</b>	Brak stabilności w polityce
	Zmniejszenie funduszy lokalnych na rozwój i modernizację
	Konkurencyjność
	Migracja ludności (zwłaszcza wykształconej)
	Trudności z pozyskaniem funduszy unijnych

Szans na rozwój miejscowości sołectwa Sulejki należy głównie upatrywać w zwiększaniu zaangażowania mieszkańców w sprawy wsi, podejmowaniu wspólnych działań na rzecz rozwoju miejscowości i poprawy warunków życia. Wsparciem dla działalności integracyjnej wśród mieszkańców może stać się organizacja wszelkiego rodzaju festynów, pikników, rozgrywek sportowych lub konkursów, które mogą także promować lokalny region.

Kolejną szansą jest rozwój turystyki np. kwalifikowanej oraz agroturystyki. Sołectwo Sulejki posiada czysty ekologicznie i atrakcyjny krajobrazowo teren. Turystyka to także podstawa do aktywizacji lokalnego społeczeństwa a odpowiednio wykorzystana może przynosić dochody mieszkańcom.

#### **IV. PLAN DZIAŁAŃ NA LATA 2011 – 2017**

##### **Priorytet I**

**„ Rozwój turystyki i wypoczynku oparty o czysty ekologicznie teren i walory krajobrazowe sołectwa Sulejki oraz działalność integracyjna mieszkańców”**

L.P.	ZADANIA	CEL	SZACUNKOWY KOSZT	ŹRÓDŁO FINANSOWANIA
1.	Zagospodarowanie plaży w centrum wsi Sulejki (kąpielisko, pomost, boisko do gry, pole namiotowe, ławki, kosze, altana)	Promocja walorów rekreacyjno – wypoczynkowych wsi	100 000,00	Budżet gminy, wkład własny, mieszkańcy, dotacje
2.	Budowa parkingu w centrum wsi Sulejki wraz z miejscem widokowym.	Promocja walorów rekreacyjno – wypoczynkowych wsi	50 000,00	Budżet gminy, wkład własny, mieszkańcy, dotacje
3.	Umieszczenie tablic turystycznych promujących sołectwo Sulejki.	Promocja walorów rekreacyjno – wypoczynkowych	8 000,00	Wkład własny, mieszkańcy
4.	Imprezy promocyjne	Integracja mieszkańców, promocja walorów rekreacyjnych i turystycznych	15 000,00	Wkład własny, mieszkańcy
5.	Organizacja rozgrywek sportowych, turniejów i konkursów.	Promocja zdrowego stylu życia, integracja mieszkańców	5000,00	Wkład własny, mieszkańcy

Źródło: opracowanie własne

## Priorytet II

**„Rozwój wsi, poprawa warunków życia, estetyki, poprawa bezpieczeństwa, unowocześnienie infrastruktury w sołectwie Sulejki”**

L.P.	ZADANIA	CEL	SZACUNKOWY KOSZT	ŹRÓDŁO FINANSOWANIA
1.	Budowa chodnika dla pieszych w miejscowości Sulejki	Poprawa bezpieczeństwa i warunków życia	200 000,00	Budżet powiatu i gminy, dotacje
2.	Naprawa dróg dojazdowych w Jurkowie	Poprawa bezpieczeństwa i warunków życia	3000,00	Wkład własny, mieszkańcy
3.	Modernizacja oświetlenia w Jurkowie	Poprawa bezpieczeństwa i warunków życia		Budżet gminy

4.	Zagospodarowanie miejsca wokół krzyża w centrum Sulejek.	Poprawa estetyki i wizerunku wsi	2000,00	Wkład własny, mieszkańcy
5.	Renowacja ujęcia wody w centrum Sulejek	Przywrócenie do dawnej funkcjonalności starej pompy wodnej	4000,00	Wkład własny, mieszkańcy
6.	Położenie nawierzchni asfaltowej na drodze powiatowej Sulejki – Jurkowo - Krzywe	Poprawa bezpieczeństwa i warunków życia	500 000,00	Powiat, budżet gminy, PZD
7.	Dbłość o czystość i porządek w sołectwie – organizacja konkursów	Poprawa estetyki i wizerunku wsi	15 000,00	Wkład własny, mieszkańcy, dotacje

Źródło: opracowanie własne

Zaplanowane działania są zgodne z następującymi celami strategicznymi przyjętymi przez Gminę Świątajno na lata 2008 – 2013:

1. Poprawa stanu infrastruktury technicznej
2. Zwiększenie działań promocyjnych gminy
3. Wspieranie rozwoju turystyki w gminie

Wszelkie niezrealizowane przedsięwzięcia w planowanym przedziale czasowym realizowane będą w kolejnych latach.

## **V. WDROŻENIE I MONITOROWANIE PLANU ODNOWY SOŁECTWA SULEJKI**

Wdrożenie Planu Odnowy Sołectwa Sulejki rozpocznie się od zaopiniowania tego planu przez społeczność na zebraniu wiejskim a następnie przez zatwierdzenie na sesji Rady Gminy Świątajno.

Monitorowanie każdego przedsięwzięcia, a więc dbanie o prawidłowy jego przebieg polegać będzie na systematycznym zbieraniu, zestawianiu i ocenie informacji rzeczowych i finansowych. Realizacją zadań zgodnie z harmonogramem i ich monitoringiem zajmie się Rada Sołectwa.

Organizacja spotkań warsztatowych dla oceny aktualności planu odbywać się będzie raz na dwa lata.