












Chodnik w miejscowości Otocznia Nowa

Legenda:

- | | |
|---|--|
|  | - projektowany chodnik z kostki brukowej "6" |
|  | - projektowany zjazd z kostki brukowej "8" kolorowej |
|  | - projektowany krawężnik betonowy |
|  | - projektowany krawężnik betonowy wtopiony |
|  | - projektowane obrzeże betonowe |
|  | - projektowany wpust deszczowy |
|  | - projektowana studnia rewizyjna |
|  | - projektowany przykanalik Ø 200 |
|  | - projektowany kolektor deszczowy Ø 400 |

Projektował: mgr inż. Andrzej Duszyński upr. Nr 7342/Cie-10/194		DATA 12.08 r.	
Pracownia projektowa: USŁUGI PROJEKTOWE <i>Andrzej Duszyński</i> ul. Radomska 1 lok 19, 06-500 Miawa tel. 0231645-44-98 tel.kom. 502 282 840 NIP 569-102-19-05 REGON 130231285			
Nazwa obiektu: Przebudowa chodników położonych w miejscowości Otocznia Nowa przy drodze powiatowej nr 2327W na terenie gminy Wiśńiewo			
Inwestor: Gmina Wiśńiewo 06-521 Wiśńiewo			
Nazwa rysunku: PLAN SYTUACYJNY			
Skala: 1:1000	Nr umowy:	Nr rys: 1	