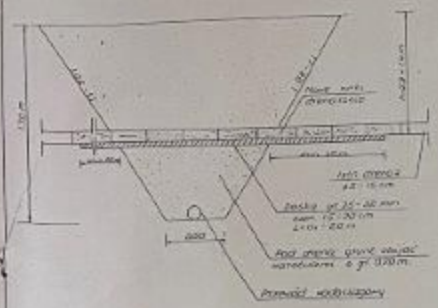

SIEĆ WODOCIĄGOWA ROZDZIELCZA
W M. WIŚNIEWO - WYMIANA SIECI
AZBESTOWEJ NA RUROCIĄGI PEHD

INWESTOR:
Urząd Gminy Wiśniewo; pow. mławski;
woj. mazowieckie
ADRES BUDOWY:
m. Wiśniewo; gm. Wiśniewo; pow. mławski
PROJEKTOWAŁ:
Lech Bakowski
Upr. bud. Cn 15/86
Jan Sopka
Upr. bud. Cn 32/80
DATA OPRACOWANIA
SKALA
NR RYS.
TEMAT: Napowrót zgrzeba lub zbiornica.

PRZEJŚCIE POD DROGĄ - TYP P3

WYKAZ MATERIAŁÓW

LP	NAZWA ELEMENTU	MATERIAŁ	NR NORMY LUB KATALOGU	JEDN.	NUMER ELEMENTU 1	2	3	4	5	6
					DN 150	DN 150	DN 150	DN 150	DN 225	DN 150
					ILOŚĆ	ILOŚĆ	ILOŚĆ	ILOŚĆ	ILOŚĆ	ILOŚĆ
1	RURA WODOCIĄGOWA	PEM	PN 85/C -89105	m	WG PROJ. SIECI					
2	RURA OCHRONNA	STAL	PN 68/H -74219	m	SZERMUSEL			JEZDNIA ASFALT - LEM		
3	RURA STAL. OC ø 35 - 12 GRUBA ŚCIENKA, DN 100	STAL	PN 74/H -74219	m	170	110	110	170	170	170
4	KOŁNIERZ ZAPP METAL. DC ø 35 Z USZCZELKĄ GUMOWĄ	STAL	- - -	szt	100	100	100	100	100	100
5	ZASUWA M-1 KARETKA ø 25	STAL	PN 61/H - 7135	szt	1	1	1	1	1	1
6	SKRZYNKA DO ZASUW	ŻELIWO	PN 71/H - 74 801 - 857	szt	1	1	1	1	1	1
7	SŁUPEK SIGNALOWY	STAL/B		kg	6	6	6	12	14	14
8	KIŁ BETONOWY	BETON		kg	6	6	6	13	15	15

SIEĆ WODOCIĄGOWA ROZDZIELCZA
W M. WIŚNIEWO - WYMIANA SIECI
AZBESTOWEJ NA RUROCIĄGI PEHD

INWESTOR:
Urząd Gminy Wiśniewo; pow. mławski;
woj. mazowieckie
ADRES BUDOWY:
m. Wiśniewo; gm. Wiśniewo; pow. mławski
PROJEKTOWAŁ:
PCDPE
Lech Bakowski
Upr. bud. Cn 15/86
Jan Sopka
Upr. bud. Cn 32/80
DATA OPRACOWANIA
SKALA
NR RYS.
TEMAT: Przejście wodociągu pod drogą.

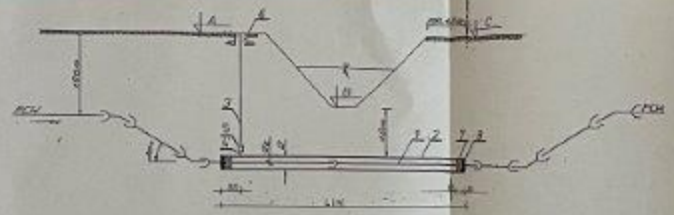

Lp	Nazwa elementu	Materiał	Nr normy lub katalogu	Jednostka	Numer rysunku 1	2	3	4	5
					DN 150	DN 150	DN 150	DN 150	DN 150
					ILOŚĆ	ILOŚĆ	ILOŚĆ	ILOŚĆ	ILOŚĆ
1	Rura wodociągowa	PEM	PN-16/E 89107	m					
2	Rura stalowa D2 U 203	stal	PN 68/H 74219	m	długości patrz rys. wg. lokal.				
3	Rura wodociągowa DC ø 35 cwelo łączną - DN100	stal	PN-74/H 74200	m	2	2	2	2	2
4	Kołnierz rury metalowej DC ø 35 z pierścieniem stalowym gwint. 1" 100	stal	PN 74/H 74200	szt	1	1	1	1	1
5	Hydrant nadziemny ø 25	stal	PN 67/H 7151	szt	1	1	1	1	1
6	Skrzynka do zasuw	żeliwo	PN 71/H 74 801	szt	1	1	1	1	1
7	Słupek sygnałowy	stal		kg	6	6	7	12	14
8	Kił betonowy	beton		kg	6	6	6	13	15

OZNACZENIA NA PLANACH

RJO ø 219 L = 10.0

Rurociąg pod płytą drogową rurą stalową z PCH siedmiu rdzeniem w rurze osłonowej stalowej średnicy ø 219 ± 6 L, długości 10.0 m

SIEĆ WODOCIĄGOWA ROZDZIELCZA
W M. WIŚNIEWO - WYMIANA SIECI
AZBESTOWEJ NA RUROCIĄGI PEHD

INWESTOR:
Urząd Gminy Wiśniewo; pow. mławski;
woj. mazowieckie
ADRES BUDOWY:
m. Wiśniewo; gm. Wiśniewo; pow. mławski
PROJEKTOWAŁ:
PCDPE
Lech Bakowski
Upr. bud. Cn 15/86
Jan Sopka
Upr. bud. Cn 32/80
DATA OPRACOWANIA
SKALA
NR RYS.
TEMAT: Przejście wodociągu pod drogą rurą osłonową.


SIEĆ WODOCIĄGOWA ROZDZIELCZA
W M. WIŚNIEWO - WYMIANA SIECI
AZBESTOWEJ NA RUROCIĄGI PEHD
INWESTOR:
Urząd Miasta Wiśniewo; pow. mławski;
ADRES BUDOWY:
m. Wiśniewo; gm. Wiśniewo; pow. mławski
PROJEKTOWAŁ:
BADAŃ
Leszek Bakowskiego
Upr. bud. Cie 55/86
Jan Stępień
Upr. bud. Cie 55/92
DATA OPRACOWANIA
SKALA
NR RYS.
TEMAT: Plan wytyczenia sieci wodociągowej rozdzielczej;
Mapa sytuacyjno – wysokościowa
skala 1:500
Mapa przetworzona
z mapy 1:1000
Obiekt : Wiśniewo
Gmina : Wiśniewo
woj : ciechanowskie
414.0914

SIEĆ WODOCIĄGOWA ROZDZIELCZA
W M. WIŚNIEWO – WYMIANA SIECI
AZBESTOWEJ NA RURÓCIĄGI PEHD

INWESTOR:
Urząd Gminy Wiśniewo, pow. ciechanowski,
woj. mazowieckie

ADRES BUDOWY:
m. Wiśniewo, gm. Wiśniewo, pow. ciechanowski

PROJEKTOWAŁ:	PODPIS:
Lech Stabrowski	
Uprawnienia Cie 31/86	
Jan Sapka	
Uprawnienia Cie 32/92	
DATA OPRACOWANIA:	
SKALA	
NR RYS.	

TEMAT: Plan zaprojektowanej sieci wodociągowej rozdzielczej

14.0923

Obiekt : Wiśniewo

Gmina : Wiśniewo

woj. : ciechanowskie

Mapa sytuacyjno – wysokościowa
skala 1:500

Geodeta Uprawniony
Gutkowski Włodzimierz
06-500 Mława ul. Stanisława Wyspiańskiego 12

Mapa przetworzona
z mapy 1:1000

SIEĆ WODOCIĄGOWA ROZDZIELCZA
W M. WIŚNIEWO – WYMIANA SIECI
AZBESTOWEJ NA RUROCIĄGI PE100

INWESTOR:
Urząd Gminy Wiśniewo, pow. mławski,
woj. mazowieckie

ADRES BUDOWY:
m. Wiśniewo, gm. Wiśniewo, pow. mławski

PROJEKTOWAŁ:	
Lech Bielawski Upr. bud Cie 53/88	
Jan Bigoke Upr. bud Cie 32/82	
DATA OPRACOWANIA	
SKALA	
NR RYS.	

TEMAT: Plan usytuowania sieci wodociągowej rozdzielczej

2.414.0941

Obiekt : Wiśniewo

Gmina : Wiśniewo

woj : ciechanowski

Mapa sytuacyjno – wysokościowa
skala 1:500

SIEĆ WODOCIĄGOWA ROZDZIELCZA
W M. WIŚNIEWO - WYMIANA SIECI
AZBESTOWEJ NA RUROCIĄG PE100

INWESTOR:
Urząd Gminy Wiśniewo, pow. mławski,
wg. stanowiska

ADRES BUDOWY
m. Wiśniewo, gm. Wiśniewo, pow. mławski

PROJEKT TOWAR.	BIURO
Lech Rudzewski	[illegible]
Upr.bud.Cie 35/90	[illegible]
Jan Stępień	[illegible]
Upr.bud.Cie 32/83	[illegible]
DATA OPRACOWANIA	[illegible]
SKALA	[illegible]
NR RYS.	[illegible]

TEMAT: Plan sytuacyjno wysokościowy rurociągu

Obiekt : Wiśniewo

Gmina : Wiśniewo

woj : ciechanowskie

Mapa sytuacyjno – wysokościowa
skala 1:500

1. [illegible]
2. [illegible]
3. [illegible]
4. [illegible]

[illegible]

SIEĆ WODOCIĄGOWA ROZDZIELCZA
W M. WIŚNIEWO – WYMIANA SIECI
AZBESTOWEJ NA RUROCIĄGI PEHD

INWESTOR:
Urząd Gminy Wiśniewo pow. mławski,
woj. mazowieckie

ADRES BUDOWY:
m. Wiśniewo, gm. Wiśniewo, pow. mławski

PROJEKTOWAŁ:	
Lech Białowąski Upr. bud. Ch 33/86	
Jan Stypka Upr. bud. Ch 32/82	
DATA OPRACOWANIA:	
SKALA	
NR RYS.	

TEMAT: Plan wytyczenia sieci wodociągowej rozdzielczej



14.0943

Obiekt : Wiśniewo

Gmina : Wiśniewo

woj : ciechanowskie

Mapa sytuacyjno – wysokościowa
skala 1:500


Mapa sytuacyjno – wysokościowa
skala 1:500
24.0921
Obiekt : Wiśniewo
Gmina : Wiśniewo
woj : olsztyńskie
Mapa przetworzona
z mapy 1:1000
Geodeta Uprawniony
Dariusz Modzelewski
06-500 Mława ul. Janka Wiśniewskiego 7
Dariusz Modzelewski
upr. nr 6867
Mława, dnia 1.08.11.20
GRUPA WODOCIĄGOWA KOMUNALCZA
W M. WIŚNIEWO - WYMIANA SIECI
KANALIZACJI NA RUROCIĄGI PEHD
INWESTOR:
Urząd Gminy Wiśniewo, pow. mławski;
woj. mazowieckie
ADRES BUDOWY:
m. Wiśniewo, gm. Wiśniewo, pow. mławski
PROJEKTOWAŁ:
Lech Rudzewalski
Upr. bud. Cn 0686
Jan Bogdan
Upr. bud. Cn 7290
DATA OPRACOWANIA:
SKALA:
NR RYS.
TEMAT: Plan sytuacyjno-wysokościowy
wodociągowy

SIEĆ WODOCIĄGOWA BŁONIE-CZA
W M. WIŚNIEWO – WYMIANA SIECI
AZBESTOWEJ NA RUROCIĄG PE80

INWESTOR:
Urząd Gminy Wiśniewo pow. mławski,
ul. Ratuszowska
ADRES BUDOWY
m. Wiśniewo gm. Wiśniewo pow. mławski

PROJEKTOWAŁ:	
Lech Białowiński Upr.bud.Nr 15/86	
Jan Sigsza Upr.bud.Nr 72/80	
DATA OPRACOWANIA:	
SKALA	
NR RYS.	

TEMAT: Plan sytuacyjno-wysokościowy
rozbiórkowy

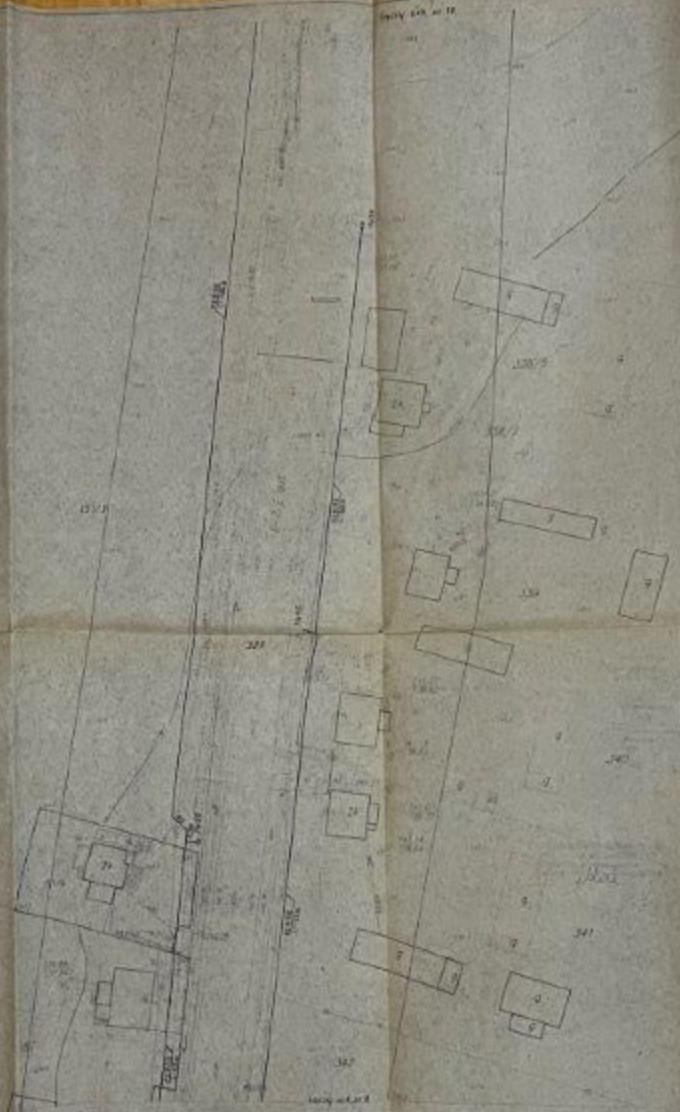

42.414.0443

Obiekt : Wiśniewo

Gmina : Wiśniewo

wol. : ciechanowskie

Mapa sytuacyjno – wysokościowa
skala 1:500

Geodeta Uprawniony
Gołkowski Włodzimierz
06-500 Mława ul. Dzwonu 10/13

Mapa przetworzona
z mapy 1:1000

SIEĆ WODOCIĄGOWA ROZDZIELCZA
W M. WIŚNIEWO – WYMIANA SIECI
AZBESTOWEJ NA RUROCIĄGI PEHD

INWESTOR:
Urząd Gminy Wiśniewo pow. mławski,
ul. Mławskiska
ADRES OBIEKTU:
m. Wiśniewo, gm. Wiśniewo, pow. mławski

PROJEKTOWAŁ:

Lech Białczyński	[redacted]
Upr. bud. Cz 35/86	
Nr. Ewidn.	
Upr. bud. Cz 32/85	
DATA OPRACOWANIA	
SKALA	
NR RYS.	

TEMAT: Plan wytyczenia sieci wodociągowej rozdzielczej

42.414.091.1

Obiekt : Wiśniewo

Gmina : Wiśniewo

woj. : ciechanowskie

Mapa sytuacyjno – wysokościowa
skala 1:500

Geodeta: Jarosław Cały
Zakład Geodezyjny
06-500 Mława ul. Bartka Wiśniewskiego 12

Mapa przetworzona
z mapy 1:1000


SP ZOZ WOJEWÓDZKA BUDOWLA
W M. WIŚNIEWO - WYMIANA SIECI
AZBESTOWEJ NA RUROCIĄG PEHD
INWESTOR:
Urząd Gminy Wiśniewo; pow. mławski;
woj. mazowieckie
ADRES BUDOWY:
m. Wiśniewo; gm. Wiśniewo; pow. mławski
PROJEKTOWAŁ:
Lech Bialostocki
Upr.bud.Cie 19/88
Jan Sigzka
Upr.bud.Cie 13/80
DATA OPRACOWANIA:
SKALA:
NR RYS.:
TEMAT: Plan sytuacyjno sieci wodociągowej
rozbiórczej
Obiekt : Wiśniewo
Gmina : Wiśniewo
woj. : ciechanowskie
Mapa sytuacyjno - wysokościowa
skala 1:500
Geodeta Uprawniony
Cudowski Włodzimierz
06-500 Mława ul. Żołnierzy Wizji 12
Mapa przetworzona
z mapy 1:1000

SIEĆ KANALIZACJI SZCZELNEJ
W M. WIŚNIEWO – WYMIANA SIECI
AZBESTOWEJ NA RURĄ OCIĘTĄ PEHD

INWESTOR:
Urząd Gminy Wiśniewo; pow. mławski;
woj. mazowieckie
ADRES BUDOWY:
m. Wiśniewo, gm. Wiśniewo; pow. mławski;

PROJEKTOWAŁ:	PLOTER:
Lech Białostocki	[illegible]
Upr.bud.Cie 55/86	[illegible]
Jan Stępka	[illegible]
Upr.bud.Cie 55/85	[illegible]
DATA OPRACOWANIA	[illegible]
SKALA	[illegible]
NR RYS.	[illegible]

TEMAT: Plan sytuacyjno sieci kanalizacyjnej
zewnętrznej

242.414.0441

Obiekt : Wiśniewo

Gmina : Wiśniewo

woj : ciechanowskie

Mapa sytuacyjno – wysokościowa
skala 1:500

Geodeta Uprawniony
Gabinet Wszystko
06-500 Mława ul. Gołda Meir 12

Mapa przetworzona
z mapy 1:1000

SIEĆ WODOCIĄGOWA ROZDZIELCZA
W M. WIŚNIEWO – WYMIANA SIECI
AZBESTOWEJ NA RUROCIĄG PE100

INWESTOR:
Urząd Gminy Wiśniewo, pow. mławski,
wyj. mazowieckie

ADRES BUDOWY:
m. Wiśniewo, gm. Wiśniewo, pow. mławski

PROJEKTOWAŁ:	[illegible]
Lech Piekarski Upr.bud.Cie 55/86	[illegible]
Jan Sępka Upr.bud.Cie 12/82	[illegible]
DATA OPRACOWANIA	[illegible]
SKALA	[illegible]
NR RYS.	11

TEMAT: Plan sytuacyjno sieci wodociągowej modernizacji

Obiekt : Wiśniewo

Gmina : Wiśniewo

woj : ciechanowskie

Mapa sytuacyjno – wysokościowa
skala 1:500

Geodeta Uprawniony
Gustowski Włodzimierz
06-500 Mława ul. Bankowa Nr 12

Mapa przetworzona
z mapy 1:1000