

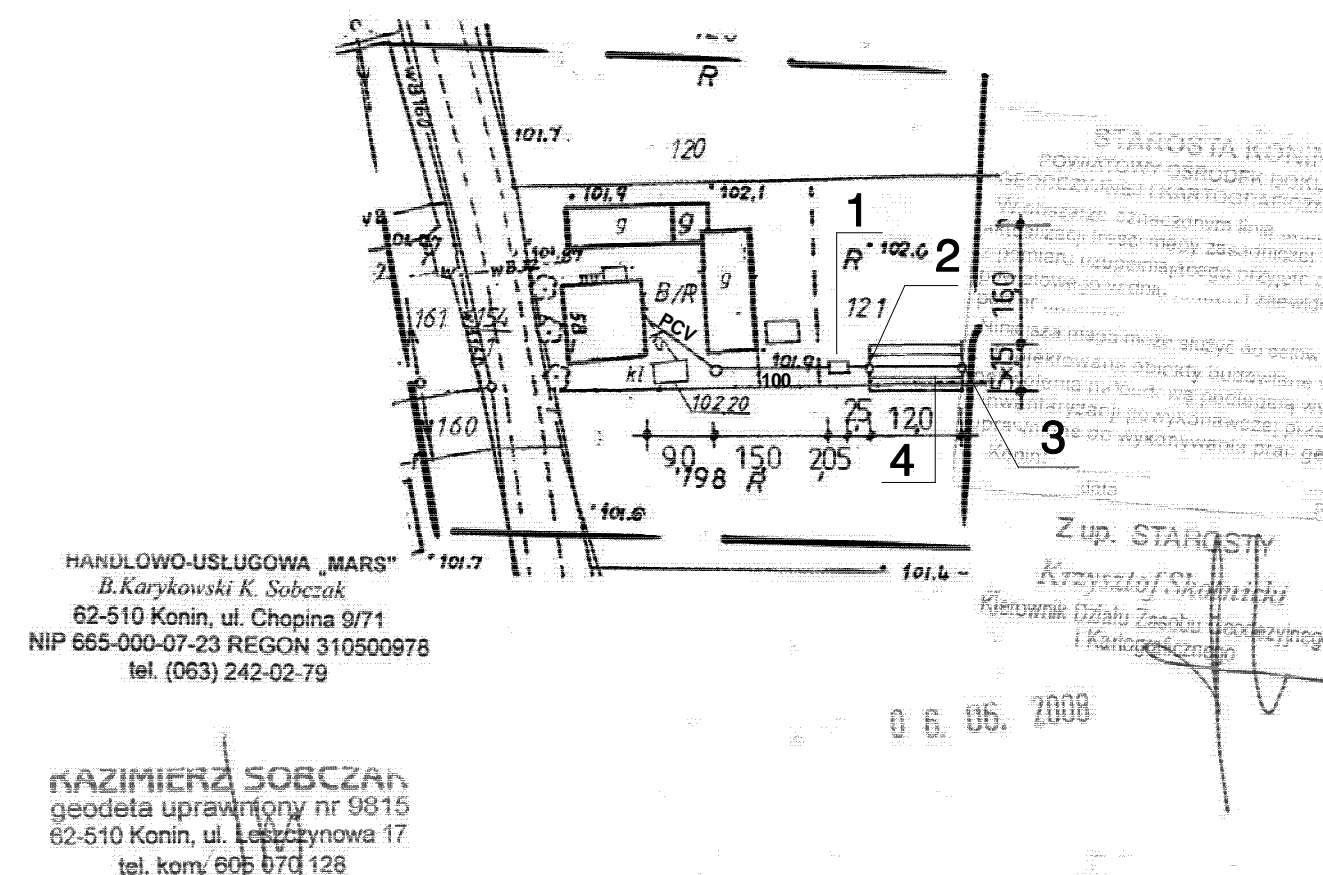

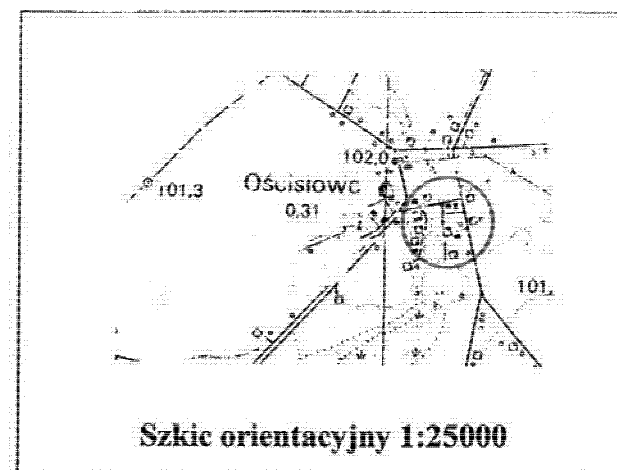
Województwo: wielkopolskie  
Powiat: Konin  
Gmina: Wilczyn  
Obręb: Ościslów  
Ark mapy: 424.213.031

E.P. 892/03/2008

## MAPA SYTUACYJNO – WYSOKOSCIOWA

Skala 1:1000

Mapa przeznaczona do celów projektowych



### UWAGA !!!

Mapa w granicach opracowania geodezyjnego została zeskanowana w skali 1:1 z oryginalnej mapy sytuacyjno wysokościowej znajdującej się na następnym arkuszu.

## PROJEKT ZAGOSPODAROWANIA SKALA 1:1000

### PRZYDOMOWA OCZYSZCZALNIA ŚCIEKÓW Z DRENAŻEM ROZSĄCZAJĄCYM LUB FILTREM DOCZYSZCZAJĄCYM HABA RL

#### OZNACZENIE:

- 1 OSADNIK GNILNY Z FILTREM O POJ. 3000 l
- 2 STUDZIENKA ROZDZIELCZA
- 3 STUDZIENKA NAPOWIETRZAJĄCA
- 4 DRENAŻ ROZSĄCZAJĄCY Z RUR  
PERFOROWANYCH FI 100 mm 6X12 m  
LUB ZŁOŻE FILTRACYJNE Z SYSTEMEM HABA RL  
DLA 6 OSÓB.

Zakład Projektowania i Nadzoru Budowlanego inż. Władysław Jaworski Ul.Okólna 59 62-510 Konin tel. (0-63) 243-10-11			
Dokumentacja	PROJEKT BUDOWLANY		
Temat	PRZYDOMOWA OCZYSZCZALNIA ŚCIEKÓW Skowroński Grzegorz dz 121 Ościslów 58		
Inwestor	Urząd Gminy Wilczyn 62-550 Wilczyn ul. Strzebińska 12D		
Adres	Ościslów 58 62-550 Wilczyn	Skala 1:1000	Nr rys. 1
Projektant	inż. Wł. JAWORSKI D. UAN 453/8346/II/31/85	Data	Podpis