

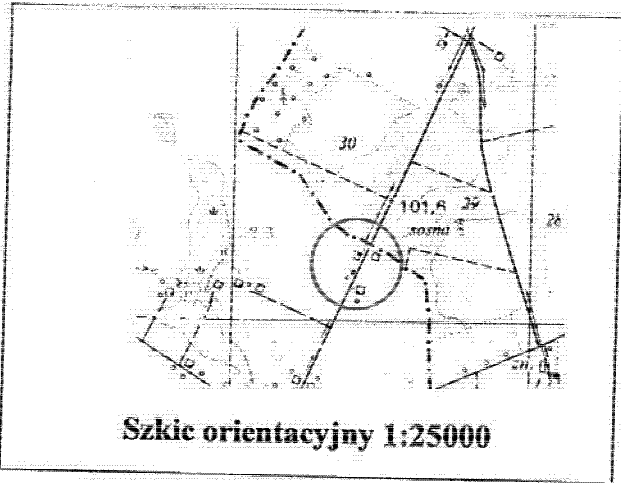
Województwo: wielkopolskie  
Powiat: Konin  
Gmina: Wilczyn  
Obręb: Ościslowo  
Ark mapy: 424.211.233

E.P. 892/03/2008

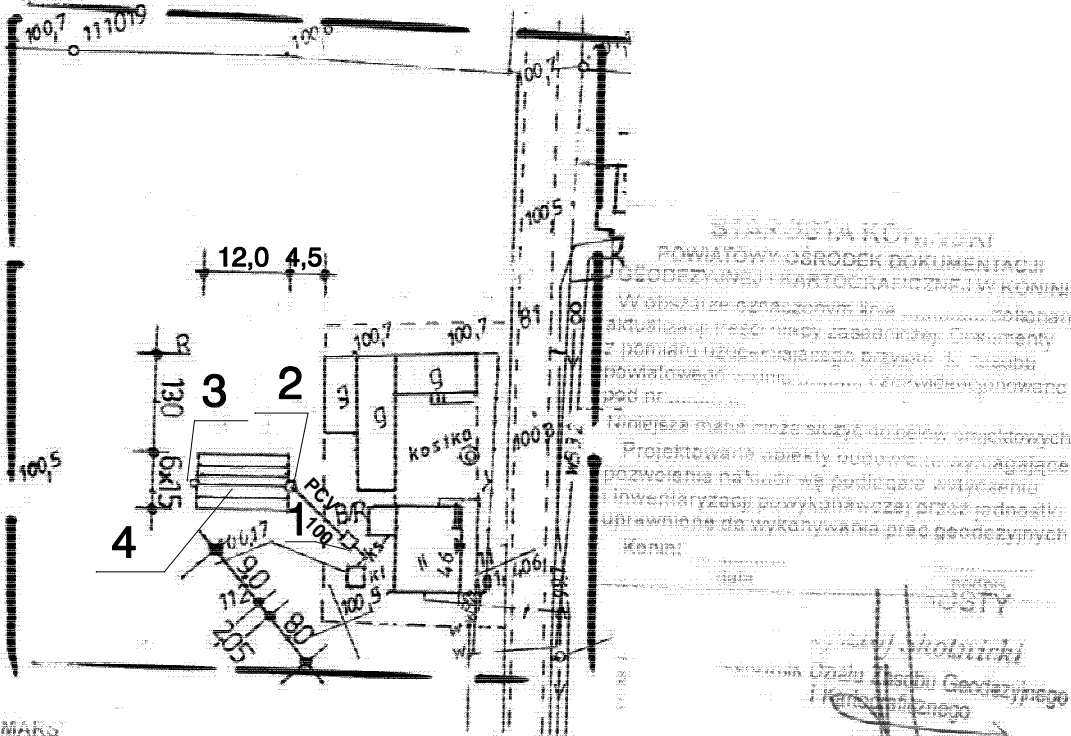

**MAPA SYTUACYJNO – WYSOKOSCIOWA**

Skala 1:1000

Mapa przeznaczona do celów projektowych



Szkic orientacyjny 1:25000



0 6. 06. 2008

HANDLOWO-USŁUGOWA „MARS”  
B.Karykowski K. Sobczak  
62-510 Konin, ul. Chopina 9/71  
NIP 665-000-07-23 REGON 3105009  
tel. (063) 242-02-79

**SOBCZAK**  
geodeta uprawniony nr 9815  
62-510 Konin, ul. Mieszczynowa 17  
tel. kom. 605 870 128

**UWAGA !!!**

Mapa w granicach opracowania geodezyjnego została zeskanowana w skali : z oryginalnej mapy sytuacyjno wysokościowej znajdującej się na następnym arkuszu.

**PROJEKT ZAGOSPODAROWANIA  
SKALA 1:1000**

**PRZYDOMOWA OCZYSZCZALNIA ŚCIEKÓW  
Z DRENAŻEM ROZSĄCZAJĄCYM  
LUB FILTREM DOCZYSZCZAJĄCYM HABA RL**

**OZNACZENIE:**

- 1 OSADNIK GNILNY Z FILTREM O POJ. 3000 l
- 2 STUDZIENKA ROZDZIELCZA
- 3 STUDZIENKA NAPOWIETRZAJĄCA
- 4 DRENAŻ ROZSĄCZAJĄCY Z RUR  
PERFOROWANYCH FI 100 mm6X12 m  
LUB ZŁOŻE FILTRACYJNE Z SYSTEMEM HABA RL  
DLA 6 OSÓB.

Zakład Projektowania i Nadzoru Budowlanego inż. Władysław Jaworski Ul.Okólna 59 62-510 Konin tel. (0-63) 243-10-11			
Dokumentacja	<b>PROJEKT BUDOWLANY</b>		
Temat	<b>PRZYDOMOWA OCZYSZCZALNIA ŚCIEKÓW Jaworowicz Roman dz 12 Ościslów 46</b>		
Inwestor	<b>Urząd Gminy Wilczyn 62-550 Wilczyn ul. Strzebińska 12D</b>		
Adres	<b>Ościslów 46 62-550 Wilczyn</b>	Skala <b>1:1000</b>	Nr rys. <b>1</b>
Projektant	inż. Wł. JAWORSKI D. UAN 453/8346/II/31/85	Data	Podpis