

2.4 Pomoc społeczna

Zgodnie z art.7 ustawy o pomocy społecznej, wsparcia udziela się osobom i rodzinom w szczególności z powodu:

- ✓ ubóstwa;
- ✓ sieroctwa;
- ✓ bezdomności;
- ✓ bezrobocia;
- ✓ niepełnosprawności;
- ✓ długotrwałej lub ciężkiej choroby;
- ✓ przemocy w rodzinie;
- ✓ potrzeby ochrony ofiar handlu ludźmi;
- ✓ potrzeby ochrony macierzyństwa lub wielodzietności;
- ✓ bezradności w sprawach opiekuńczo-wychowawczych i prowadzenia gospodarstwa domowego zwłaszcza w rodzinach niepełnych i wielodzietnych;
- ✓ braku umiejętności w przystosowaniu do życia młodzieży opuszczającej całodobowe placówki opiekuńczo-wychowawcze;
- ✓ trudności w integracji cudzoziemców, którzy uzyskali w Polsce status uchodźcy lub ochronę uzupełniającą;
- ✓ trudności w przystosowaniu do życia po zwolnieniu z zakładu karnego;
- ✓ alkoholizmu lub narkomanii;
- ✓ zdarzenia losowego i sytuacji kryzysowej;
- ✓ klęski żywiołowej lub ekologicznej.

Na terenie Gminy Świerklany działa Gminny Ośrodek Pomocy Społecznej zlokalizowany przy ul. Strażackiej 1 w Świerklanach. Zadania GOPS:

- pomaganie i wspieranie w trudnych sytuacjach;
- udzielanie świadczeń zawartych w ustawie o pomocy społecznej;
- realizacja świadczeń rodzinnych, opiekuńczych i funduszu alimentacyjnego;
- realizacja świadczeń wychowawczych - Program "Rodzina 500+";
- zajmowanie się dodatkami mieszkaniowymi;
- wydawanie Karty Dużej Rodziny.

Poniższa tabela przedstawia liczbę przyznanych świadczeń pomocy społecznej na terenie Gminy Świerklany w latach 2013-2015.

Tabela 11. Liczba przyznanych świadczeń pomocy społecznej na terenie Gminy Świerklany w latach 2013-2015 (źródło: dane GOPS Świerklany)

	2013	2014	2015
Świerklany Dolne	49	59	34
Świerklany Górne	113	117	109
Jankowice	73	83	65
Gmina Świerklany	235	259	208

Tabela 12: Liczba rodzin objętych pomocą społeczną na terenie Gminy Świerklany w 2015 roku, z podziałem na sołectwa (źródło: GOPS Świerklany)

L.p.	Nazwa sołectwa	Bezdomność	Bezrobocie	Długotrwała lub ciężka choroba	Bezradność w opiece	Alkoholizm	Ubóstwo	Niepełnosprawność	Ofiary przemocy w rodzinie „Niebieska Karta”	SUMA
1	Świerklany Dolne	0	9	4	0	0	10	10	1	34
2	Świerklany Górne	0	15	4	6	3	27	12	0	67
3	Jankowice	0	26	7	9	6	39	22	2	111
	Gmina Świerklany	0	50	15	15	9	76	44	3	212

Najczęściej występującą przyczyną, dla której mieszkańcy Gminy Świerklany wnioskuje o wsparcie z systemu pomocy społecznej jest ubóstwo (76 świadczeń) z czym ściśle wiąże się problem bezrobocia (50 świadczeń). Kolejnym powodem przyznawania pomocy są rodziny, w których są osoby z niepełnosprawnością (44 świadczenia). Trzecim co do wielkości powodem udzielenia pomocy jest długotrwała lub ciężka choroba jednego z członków rodziny (15 świadczeń) i bezradność w opiece (15 świadczeń). Rzadziej udzielano wsparcia rodzinom, w których występuje problem alkoholizmu (9 świadczeń) oraz dotkniętym przemocą domową (3 świadczenia).

Ubóstwo

Największym problemem na terenie Gminy Świerklany jest problem ubóstwa. W 2013 roku przyznano z tego tytułu 90 świadczeń, rok później liczba ta zwiększyła się do 96, a w 2015 roku spadła do 76.

Świadczenia, dostępne w systemie pomocy społecznej mają za cel przede wszystkim udzielenie pomocy w rozwiązywaniu trudnej sytuacji, która powinna być stanem przejściowym. Niestety, część z beneficjentów pomocy społecznej popada w stan bierności często przybierającej charakter roszczeń do nieograniczonej pomocy publicznej ograniczając tym samym własną aktywność do minimum. Stąd też budowanie aktywnej społeczności lokalnej powinno opierać się na monitorowaniu potrzeb, profilaktyce i edukacji społecznej oraz rozwoju usług, szczególnie tych które zaktywizują i umożliwią usamodzielnienie.

Bezrobocie

Dane Gminnego Ośrodka Pomocy Społecznej wskazują, że bezrobocie jest jednym z najczęstszych powodów przyznawania pomocy mieszkańcom Gminy Świerklany. Na przestrzeni ostatnich trzech lat liczba rodzin korzystających z pomocy społecznej, dotkniętych bezrobociem zmieniała się.

Tabela 13. Liczba przyznawanych świadczeń pomocy społecznej z powodu bezrobocia na terenie Gminy Świerklany w latach 2013-2015 (źródło: GOPS Świerklany)

	2013	2014	2015
Gmina Świerklany	64	68	50

W 2014 roku liczba przyznanych świadczeń zwiększyła się o 4 w porównaniu do roku poprzedniego, natomiast w 2015 roku spadła o 18 w stosunku do 2014 roku. Zjawisko bezrobocia, ze względu na to, że jest powodem narastania kolejnych problemów społecznych, wymaga szczególnej uwagi oraz interwencji.

Niepełnosprawność

W gminie Świerklany niepełnosprawność jest na trzecim miejscu jako najczęstszy powód przyznania pomocy społecznej. Jak wynika z otrzymanych danych, w 2013 roku na terenie Gminy przyznano 44 świadczenia, rok później ich ilość wzrosła do 47, a w 2015 roku ponownie spadła do 44 świadczeń.

Oczekiwania osób niepełnosprawnych w zakresie systemu wsparcia dotyczą w dużej mierze pomocy o charakterze materialnym, poszczególnych kwestii związanych z niwelowaniem niepełnosprawności (rehabilitacja lecznicza), bądź jej efektów (likwidacja barier w najbliższym otoczeniu).

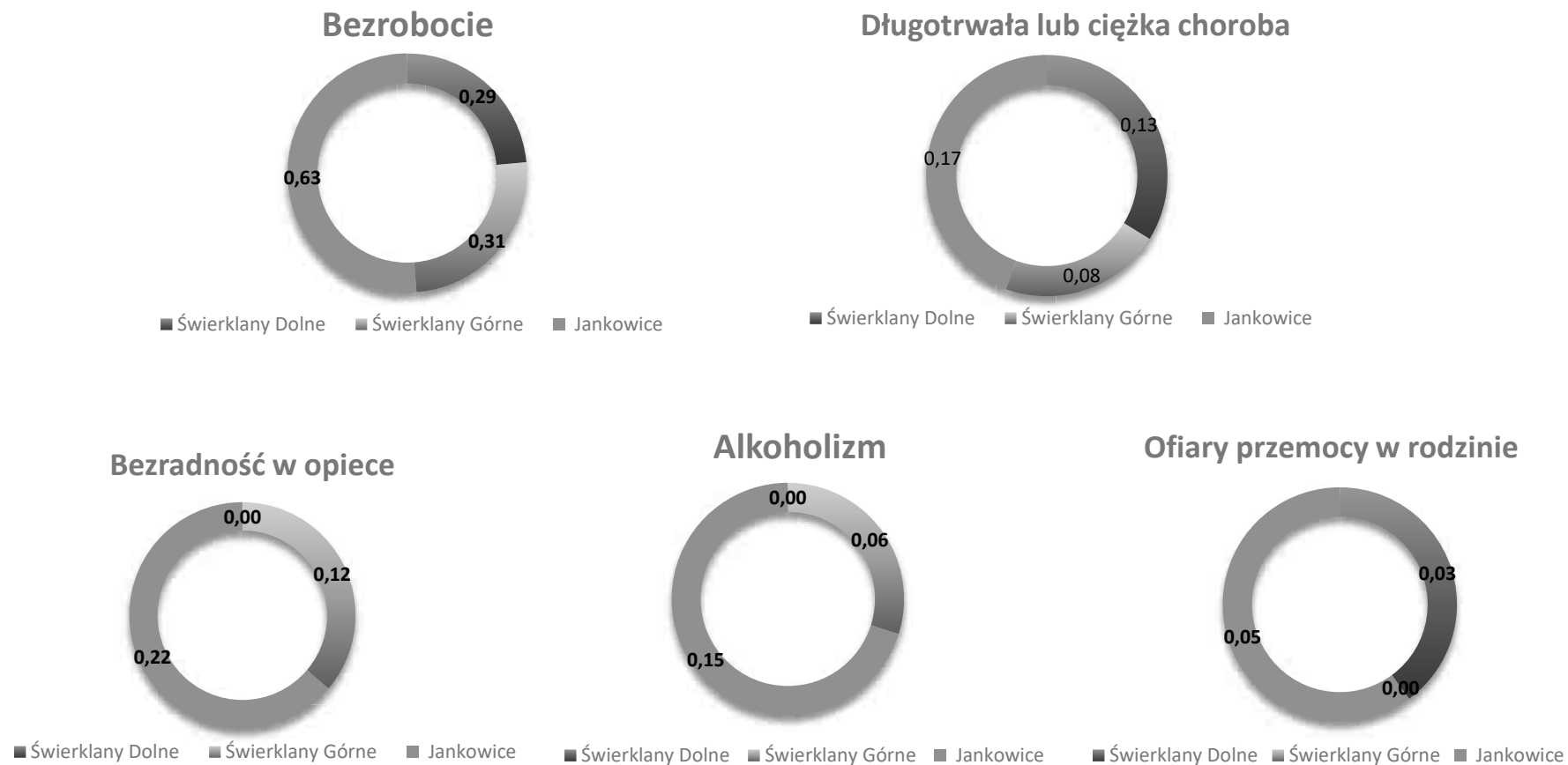
Alkoholizm

Na terenie Gminy działa Gminna Komisja Rozwiązywania Problemów Alkoholowych zlokalizowana w Jankowicach.

Gminna Komisja Rozwiązywania Problemów Alkoholowych powoływana jest przez Wójta Gminy i działa w oparciu o Program Profilaktyki i Rozwiązywania Problemów Alkoholowych, który przyjmowany jest na mocy uchwał przez Radę Gminy. Do zadań komisji należą działania związane z profilaktyką i rozwiązywaniem problemów alkoholowych na terenie gminy, które są realizowane poprzez:

- zwiększenie dostępności pomocy terapeutycznej i rehabilitacji dla osób uzależnionych od alkoholu,
- wspomaganie działalności pedagogów szkolnych,
- kierowanie na badania pozwalające ustalić uzależnienie od alkoholu,
- prowadzenie profilaktycznej działalności informacyjnej i edukacyjnej w szczególności dla dzieci i młodzieży.

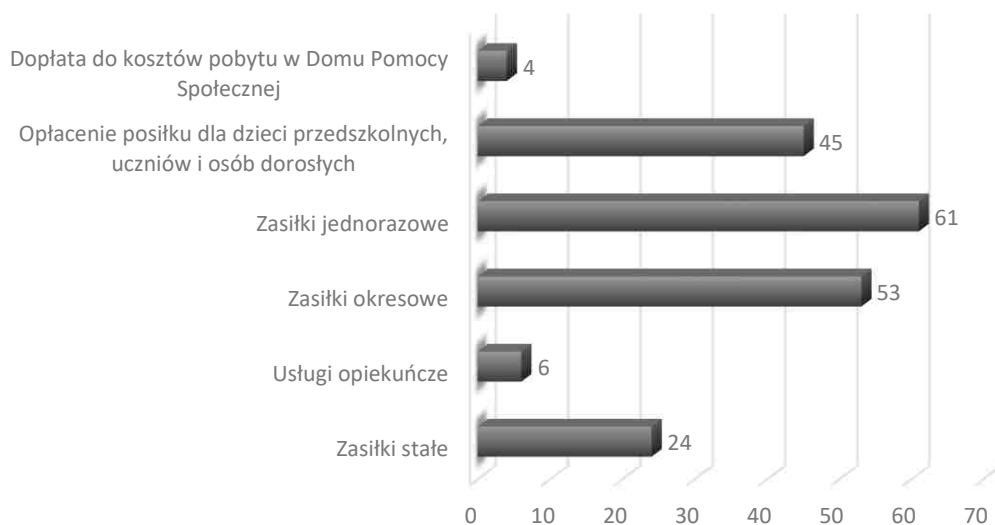
Działalność komisji obejmuje wnioskowanie o udzielanie pomocy rodzinom i osobom uzależnionym oraz kierowanie na leczenie odwykowe. Od października 2001 roku został uruchomiony Punkt Konsultacyjny, obsługiwany przez terapeutę.



Rysunek 7. Liczba przyznanych świadczeń pomocy społecznej na 100 mieszkańców w sołectwach Gminy Świerklany w 2015 roku (źródło: opracowanie Grupa CDE Sp. z o.o. na podstawie danych GOPS Świerklany)

Formy pomocy i świadczenia rodzinne

Wśród form przyznawania pomocy społecznej w 2015 roku przyznano:



Rysunek 8. Formy przyznawania pomocy społecznej na terenie Gminy Świerklany w 2015 roku (źródło: GOPS Świerklany)

Poniższa tabela przedstawia charakterystykę udzielanych świadczeń rodzinnych na terenie Gminy Świerklany w 2015 roku. Najwięcej przyznano zasiłków pielęgnacyjnych (194), następnie zasiłków rodzinnych (147), jednorazowej zapomogi z tytułu urodzenia dziecka (132) oraz dodatku z tytułu rozpoczęcia roku szkolnego (117).

Tabela 14. Świadczenia rodzinne na terenie Gminy Świerklany w 2015 roku (źródło: GOPS Świerklany)

Sołectwo	Rodzaje świadczeń										
	Zasiłek rodzinny	Dodatek z tyt. urodzenia dziecka	Dodatek z tyt. opieki nad dzieckiem w okresie korzystania z urlopu	Dodatek z tyt. samotnego wychowywania dziecka	Dodatek z tyt. kształcenia i rehabilitacji dziecka niepełnosprawnego	Dodatek z tyt. wychowywania dziecka w rodzinie wielodzietnej	Dodatek z tyt. rozpoczęcia roku szkolnego	Dodatek z tyt. rozpoczęcia nauki poza miejscem zamieszkania	Jednorazowa zapomoga z tyt. urodzenia dziecka	Świadczenie pielęgnacyjne	Zasiłek pielęgnacyjny
Świerklany Dolne	40	5	3	2	6	10	31	8	35	9	63
Świerklany Górne	52	15	6	2	3	16	40	8	59	12	65
Jankowice	55	10	2	3	6	11	46	9	38	11	66
Gmina Świerklany	147	30	11	7	15	37	117	25	132	32	194

Lokale socjalne

Ważnym wyznacznikiem koncentracji ubóstwa w przestrzeni Gminy jest lokalizacja mieszkań, które są wynajmowane przez gminę osobom o niskim dochodach. Na zasób mieszkaniowy gminy składają się m.in. lokale komunalne (w tym socjalne), przy czym te drugie odznaczają się najniższym standardem w zasobie. Łączna powierzchnia pokoi w lokalu socjalnym przypadająca na członka gospodarstwa domowego najemcy nie może być mniejsza niż 5 m² w gospodarstwie wieloosobowym i 10 m² w gospodarstwie jednoosobowym. Mieszkania socjalne służą zaspokojeniu potrzeb ludzi najuboższych, którym gmina ma obowiązek zapewnić taki lokal. Są wśród nich osoby, wobec których sąd orzekł eksmisję z prawem do lokalu socjalnego.

Gmina Świerklany posiada w swoich zasobach 16 lokali socjalnych, z czego najwięcej bo 13 znajduje się na terenie sołectwa Jankowice, a 3 na terenie sołectwa Świerklany Górne.

2.5 Edukacja

Szkolnictwo to jedna z najistotniejszych dziedzin infrastruktury społecznej. Na terenie Gminy Świerklany znajdują się 3 szkoły podstawowe i 2 gimnazja:

- ✓ Szkoła Podstawowa Nr 1 im. Ludwika Hołesa w Świerklanach;
- ✓ Szkoła Podstawowa Nr 2 im. Świętej Jadwigi w Świerklanach;
- ✓ Szkoła Podstawowa im. Stanisława Staszica w Jankowicach;
- ✓ Gimnazjum im. Księdza Walentego w Jankowicach;
- ✓ Gimnazjum im. Karola Miarki w Świerklanach.

W poniższej tabeli zestawiono liczbę uczniów w placówkach oświatowych na terenie Gminy Świerklany w latach 2013-2015. Jedynie na terenie Gimnazjum im. Księdza Walentego w Jankowicach odnotowano spadek liczby uczniów w latach 2013-2015.

Tabela 15: Liczba uczniów wraz z liczbą oddziałów w placówkach oświatowych funkcjonujących na terenie Gminy Świerklany (źródło: UG Świerklany)

Nazwa placówki oświatowej	2013		2014		2015	
	Liczba uczniów	Liczba oddziałów	Liczba uczniów	Liczba oddziałów	Liczba uczniów	Liczba oddziałów
Gimnazjum im. Księdza Walentego w Jankowicach	176	7	172	7	163	7
Gimnazjum im. Karola Miarki w Świerklanach	231	10	237	11	251	12
Szkoła Podstawowa Nr 1 im. Ludwika Hołesa w Świerklanach	315	14	313	14	342	16
Szkoła Podstawowa Nr 2 im. Świętej Jadwigi w Świerklanach	bd	bd	242	12	266	13
Szkoła Podstawowa im. Stanisława Staszica w Jankowicach	281	14	313	15	332	15

DIAGNOZA ZJAWISK NEGATYWNYCH SPORZĄDZONA NA POTRZEBY WYZNACZENIA OBSZARU
ZDEGRADOWANEGO I OBSZARU REWITALIZACJI GMINY ŚWIERKLANY

Poniższa tabela przedstawia wyposażenie placówek oświatowych na terenie Gminy Świerklany w komputery, laptopy i tablice interaktywne na przestrzeni lat 2013-2015. Można zauważyć, że z roku na rok wyposażenie tych placówek jest coraz lepsze.

Tabela 16. Wyposażenie placówek oświatowych w sprzęt informatyczny na terenie Gminy Świerklany w latach 2013-2015
(źródło: UG Świerklany)

Nazwa placówki oświatowej	2013			2014			2015		
	Liczba komputerów	Liczba laptopów	Liczba tablic interaktywnych	Liczba komputerów	Liczba laptopów	Liczba tablic interaktywnych	Liczba komputerów	Liczba laptopów	Liczba tablic interaktywnych
Gimnazjum im. Księdza Walentego w Jankowicach	12	14	4	12	15	4	14	15	4
Gimnazjum im. Karola Miarki w Świerklanach	39	13	6	39	13	6	39	13	6
Szkoła Podstawowa Nr 1 im. Ludwika Hołesa w Świerklanach	32	4	3	32	5	4	35	8	4
Szkoła Podstawowa Nr 2 im. Świętej Jadwigi w Świerklanach;	bd	11	2	25	2	2	26	3	2
Szkoła Podstawowa im. Stanisława Staszica w Jankowicach	24	10	4	24	11	4	27	18	6

Tabela 17. Wyniki sprawdzianu szóstoklasisty w latach 2013-2015 w szkołach podstawowych na terenie Gminy Świerklany
(źródło: UG Świerklany)

Nazwa placówki oświatowej	Rok	Liczba uczniów	Średni wynik		Procent uczniów z wynikiem		
			pkt	%	niskim	średnim	wysokim
Szkoła Podstawowa Nr 1 im. Ludwika Hołesa w Świerklanach	2013	50	23,88	59,7	20,40%	61,20%	18,40%
	2014	56	23,54	58,85	37,50%	42,80%	19,70%
	2015	64	22,99	74,95	12,71%	61,90%	25,40%
Szkoła Podstawowa Nr 2 im. Świętej Jadwigi w Świerklanach	2013	39	23,2	58	30,80%	46,20%	23,00%
	2014	39	24,7	61,75	30,80%	51,30%	18,00%
	2015	41	27,7	69,3	14,60%	63,40%	22,00%
Szkoła Podstawowa im. Stanisława Staszica w Jankowicach	2013	45	26,09	65	13,00%	56,00%	31,00%
	2014	40	25,5	64	15,00%	70,00%	15,00%
	2015	56	25,5	62,6	27,00%	66,00%	7,00%

Analizując dane zestawione w powyższej tabeli można stwierdzić, że wyniki sprawdzianu szóstoklasisty w 2015 roku wykazują poprawę względem roku 2014 zarówno w szkole podstawowej nr 1 oraz nr 2. W tych placówkach obserwuje się również spadek odsetka liczby uczniów z wynikiem niskim oraz wzrost odsetka liczby uczniów z wynikiem średnim i wysokim. W szkole podstawowej w Jankowicach sytuacja ta przedstawia się najgorzej, ponieważ na przestrzeni lat 2013-2015 zauważa się znaczny wzrost odsetka liczby uczniów z wynikiem niskim oraz spadek odsetka liczby uczniów z wynikiem średnim i wysokim.

DIAGNOZA ZJAWISK NEGATYWNYCH SPORZĄDZONA NA POTRZEBY WYZNACZENIA OBSZARU
ZDEGRADOWANEGO I OBSZARU REWITALIZACJI GMINY ŚWIERKLANY

Tabela 18: Wyniki egzaminu gimnazjalnego w latach 2013-2015 na terenie Gminy Świerklany (źródło: OKE)

	Rok	Część humanistyczna				Część matematyczno-przyrodnicza			
		język polski		historia i wiedza o społeczeństwie		matematyka		przedmioty przyrodnicze	
		Liczba uczniów	Średni wynik [%]	Liczba uczniów	Średni wynik [%]	Liczba uczniów	Średni wynik [%]	Liczba uczniów	Średni wynik [%]
Gimnazjum im. Księdza Walentego w Jankowicach	2013	50	61	50	61	50	50	50	58
	2014	54	72,3	54	58,2	54	42	54	50
	2015	64	69	64	66,4	64	50,5	64	52
Gimnazjum im. Karola Miarki w Świerklanach	2013	84	60	84	53	84	49	84	56
	2014	71	71	71	61	71	50	71	50
	2015	74	63,3	74	64,7	74	48,7	74	48,7

Z powyższych danych wynika, że wyniki egzaminu gimnazjalnego w 2015 roku na terenie gimnazjum w Jankowicach w części matematyczno-przyrodniczej uległy poprawie względem roku 2014. W części humanistycznej sytuacja poprawiła się w zakresie historii i wiedzy o społeczeństwie natomiast uległa pogorszeniu w zakresie języka polskiego. W gimnazjum w Świerklanach wyniki egzaminu z części matematyczno-przyrodniczej w 2015 roku uległy pogorszeniu w stosunku do roku 2014. W części humanistycznej wyniki uległy poprawie w zakresie historii i wiedzy o społeczeństwie, natomiast pogorszyły się w zakresie języka polskiego.

2.6 Uczestnictwo w życiu publicznym i kulturalnym

Kultura i sport

Prowadzeniem działalności kulturalnej oraz zadaniami związanymi z promocją gminy zajmuje się Gminny Ośrodek Kultury i Rekreacji w Świerklanach. Jest to instytucja kultury zajmująca się animacją życia kulturalnego, upowszechnianiem i kreowaniem kultury, kultywowaniem i propagowaniem lokalnej tradycji i folkloru oraz organizacją czasu wolnego zarówno dzieci i młodzieży jak i dorosłych. GOKiR organizuje różnorodne imprezy kulturalne jak m.in. festyny rodzinne, pikniki, koncerty, imprezy zakładowe czy imprezy okolicznościowe. W związku z lokalnym i ponadlokalnym obszarem działania, GOKiR przyczynia się do kształtowania wizerunku gminy i całej społeczności na forum powiatu, regionu a nawet kraju.

Poza animacją życia kulturalnego, Gminny Ośrodek Kultury i Rekreacji propaguje rozwój kultury fizycznej i sportu wśród mieszkańców, dba o rozwój fizyczny dzieci i młodzieży organizując zawody sportowe, turnieje dla dorosłych i dzieci, a także mecze towarzyskie. W okresie letnim w Ośrodku Sportu i Rekreacji w Jankowicach przeprowadza turnieje piłki nożnej, siatkówki plażowej i tenisa ziemnego, natomiast w okresie zimowym - turnieje piłki nożnej, siatkówki oraz tenisa stołowego, które odbywają się na sali gimnastycznej w Szkole Podstawowej w Świerklanach Dolnych.

Gminny Ośrodek Kultury i Rekreacji w Świerklanach dysponuje dwoma Ośrodkami Sportu i Rekreacji:

- ✓ Ośrodek Sportu i Rekreacji w Świerklanach, ul. Strażacka 1;
- ✓ Ośrodek Sportu i Rekreacji w Jankowicach, ul. Kościelna 19.

Na terenie Gminy działają następujące zespoły:

- ✓ Paulinki;
- ✓ Hesperus;
- ✓ Karolinki.

Zespół regionalny „Paulinki” działa od 1991 roku. Zespół ma na swoim koncie wiele występów na przeglądach zespołów regionalnych, powiatowych oraz krajowych. „Paulinki” biorą udział w przeglądach i festiwalach na terenie powiatu i województwa, a także w imprezach gminnych i powiatowych. Od roku 2015 zespół działa pod patronatem Gminnego Ośrodka Kultury i Rekreacji w Świerklanach.

Zespół „Karolinki” został założony przy Kole Gospodyń Wiejskich w Jankowicach. Oficjalnie istnieje od 1960 r. Przez ponad pół wieku lat swojej działalności zdobył wiele nagród i wyróżnień. „Karolinki” nie tylko urozmaicają uroczystości w swojej gminie, ale również reprezentują swoją małą Ojczyznę na

zewnątrz, a także poza granicami kraju- koncertując m.in. dla polonii w Rumunii. W 2010 roku zespół otrzymał honorową odznakę „Zasłużony dla Kultury Polskiej” przyznanej przez Ministerstwo Kultury i Dziedzictwa Narodowego. Od roku 2005 opiekę nad zespołem objął Gminny Ośrodek Kultury i Rekreacji w Świerklanach. Zespół wykonuje pieśni regionalne Górnego Śląska w unisonie i w wielogłosie, jak również proste utwory chóralne muzyki poważnej i kościelnej. W 2015 roku Karolinki świętowały jubileusz 55-lecia działalności .



Rysunek 9. Zespół „Karolinki” (źródło: www.swierklany.org.pl)

Na terenie Gminy działa Gminna Biblioteka Publiczna z siedzibą w Jankowicach oraz filia w Świerklanach. Poza szerokim dostępem do pozycji książkowych z wszystkich dziedzin biblioteka oferuje:

- ✓ korzystanie ze stanowisk komputerowych z bezpłatnym dostępem do Internetu;
- ✓ wykonywanie odbitek kserograficznych;
- ✓ wypożyczanie czasopism na zewnątrz;
- ✓ "książka na telefon" dla osób starszych i niepełnosprawnych.

Na obszarze Gminy Świerklany działają również 2 galerie:

Śląska Galeria „Jan” w Jankowicach - powstała w budynku byłego przedszkola i gimnazjum w Jankowicach. Galeria powstała z inicjatywy miłośników sztuki i dzięki przychylności władz gminy. Działa pod egidą Gminnego Ośrodka Kultury i Rekreacji i jest miejscem licznych spotkań, warsztatów oraz wernisaży. Prezentowanych jest tu kilkaset obrazów autorstwa polskich i zagranicznych twórców, a ponadto organizowane są zajęcia plastyczne i muzyczne oraz warsztaty fotograficzne, a raz do roku – Międzynarodowy Plener Malarski.

Galeria Sztuki Rodziny Holessz w Świerklanach – możemy w niej podziwiać twórczość Ludwika Holessza, autora ponad 2500 obrazów oraz kilkudziesięciu rzeźb w drewnie i węglu, a także twórczość jego żony, córki oraz wnuka. Prywatna galeria przyjmuje zwiedzających z kraju i z zagranicy, w uczniowie odbywają w niej praktyczne lekcje na temat sztuki. Imieniem świerklańskiego artysty nazwana została szkoła podstawowa przy ul. Boryńskiej w Świerklanach.

Gmina aktywnie uczestniczy w rozwoju sportu, nie tylko poprzez przekazywanie dotacji na działalność klubów sportowych, ale także rozbudowując i modernizując istniejącą na jej terenie bazę sportowo-rekreacyjną. W Świerklanach oddane zostało nowoczesne zaplecze sportowe – Gminny Obiekt Sportowy przy ul. Zamkowej 6 a, z którego korzysta klub sportowy z wieloletnią tradycją – LKS FORTECA Świerklany. Na potrzeby zawodników i kibiców udostępniono dwukondygnacyjny budynek z szatniami, magazynami i biurami, przystosowany do potrzeb osób niepełnosprawnych oraz boisko sportowe. Na terenie Gminy działa również LKS ORZEŁ Jankowice.

Frekwencja wyborcza

Uczestnictwo mieszkańców Gminy w życiu publicznym może przybierać różne formy. Podstawową formą aktywności obywatelskiej jest głosowanie w wyborach i referendach, zarówno na poziomie państwowym (np. wybory prezydenckie i parlamentarne), jak i lokalnym (np. wybory samorządowe).

Analizując dane przedstawione w poniższej tabeli można wywnioskować, iż frekwencja wyborcza osób uprawnionych do głosowania z terenu Gminy Świerklany w wyborach parlamentarnych w 2015 roku na tle województwa i powiatu wypada bardzo dobrze.

Tabela 19: Frekwencja wyborcza na terenie województwa, powiatu oraz Gminy Świerklany w 2015 roku (źródło: PKW)

	2015
Województwo śląskie	52,25%
Powiat rybnicki	52,17%
Gmina Świerklany	56,87%

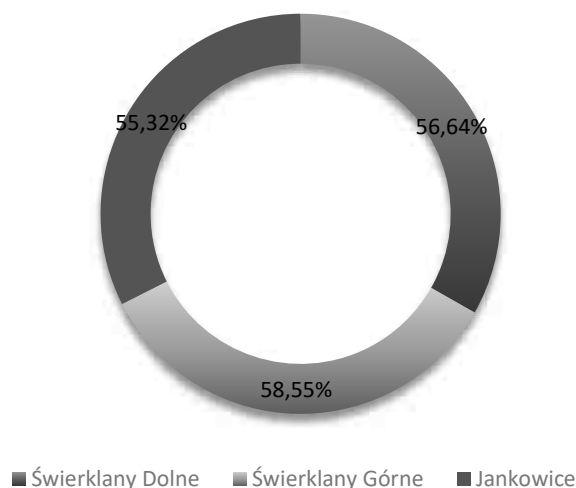
Poniższa tabela przedstawia frekwencję wyborczą w poszczególnych obwodach wyborczych na terenie Gminy Świerklany. Największą jednak frekwencją wykazali się mieszkańcy ulic wchodzących w skład obwodu wyborczego nr 4 (Świerklany Dolne), a najmniejszą mieszkańcy ulic obwodu 5 (Jankowice).

DIAGNOZA ZJAWISK NEGATYWNYCH SPORZĄDZONA NA POTRZEBY WYZNACZENIA OBSZARU
ZDEGRADOWANEGO I OBSZARU REWITALIZACJI GMINY ŚWIERKLANY

Tabela 20: Frekwencja wyborcza w wyborach parlamentarnych w 2015 roku na terenie Gminy Świerklany z podziałem na obwody wyborcze (źródło: PKW)

Nr obwodu	Ulice wchodzące w skład obwodu wyborczego	Liczba uprawnionych do głosowania	Liczba wydanych kart do głosowania	Frekwencja wyborcza
1	Bratkowa, Budowlana, Fiołkowa, Jesienna, Kościelna od nr 19 do końca, Kościuszki, Leśna, Letnia, Łąkowa, Makowa, Ogrodnicza, Plebiscytowa, Pogodna, Przemysłowa, Rybacka, Rybnicka, Rycerska, Słoneczna, Stokrotkowa, Strażacka, Tęczowa, Tulipanowa, Wiosenna, Wrzosowa, Zimowa, Żeglarska	1886	1098	58,22%
2	Boryńska, Gajowa, Górna, Górnośląska, Henryka Pobożnego od nr 21 do końca, Jana III Sobieskiego, Mieszka I, Parytetyczna, Rajska, Sosnowa, Szerocka od nr 1 do 27, Szkolna, Świerkowa, Wiejska, Władysława Łokietka od nr 35 do końca, Żorska	1441	850	58,99%
3	Aleja, Basztowa, Błękitna, Gogołowska, Granice, Kasztelańska, Kazimierza Wielkiego, Kucharzówka, 3 Maja od nr 115 do końca, Połomska, Powstańców, Stawowa, Szerocka od nr 28 do końca, Szybowa, Władysława Łokietka od nr 1 do 34, Wodzisławska, Zamkowa, Zielona, Złota, Zygmunta Starego	1660	893	53,80%
4	Henryka Pobożnego od nr 1 do 20, Hutnicza, Jana Kazimierza, Jankowicka, Korytarzowa, Kościelna od nr 1 do 18A, Księdza Janika, Księdza Ligonja, 3 Maja od nr 1 do 114, Malarska, Piekarnicza, Rolnicza, Spacerowa, Szklarnia, Władysława Jagiełły, Władysława Warneńczyka	1142	694	60,77%
5	Akacyjowa, Bema, Boguszowicka, Borowików, Brzozowa, Dygasińskiego, Grażyńskiego, Iglasta, Jarzębinowa, Jaworowa, Kopernika, Korczaka, Korfantego, Kościelna, Księdza Walentego, Liściasta, Lompy, Miarki, Moczydła, Morcinka, Nowa od nr 1 do 26, Nowa od nr 90 do końca, Podkościele, Podlesie, Poprzeczna, Reymonta, Rybnicka, Skargi, Świerklańska od nr 58 do końca, Topolowa, Ukośna, Wierzbowa, Wolności, Wowry	1884	993	52,71%
6	Biasowicka, Górnicza, Hoły, Krótka, Nowa od nr 27 do 89, Piaskowa, Polna, Prosta, Przemysłowa, Przyjemna, Radosna, Równoległa, Spokojna, Sportowa, Świerklańska od nr 1 do 57, Tulipanowa, Wesoła	1310	774	59,08%

Wśród sołectw Gminy Świerklany można zauważyć, że największą frekwencją wyborczą odznacza się sołectwo Świerklany Górne – 58,55%, a najmniejszą sołectwo Jankowice - 55,32%.



Rysunek 10. Frekwencja wyborcza na terenie Gminy Świerklany w 2015 roku w podziale na sołectwa (źródło: opracowanie własne na podstawie PKW)

3. INNE NEGATYWNE ZJAWISKA

3.1 Sfera gospodarcza

Gmina Świerklany położona jest w środkowo-zachodniej części Górnośląskiego Zagłębia Węglowego. Bliskość głównych ośrodków przemysłowych ziemi rybnickiej oraz mała odległość od granicy z Czechami w Chałupkach czynią gminę atrakcyjnym miejscem dla inwestorów. Świerklany posiadają także korzystne położenie komunikacyjne.

Do największych prywatnych zakładów działających na terenie gminy należą:

- ✓ Becker Warkop,
- ✓ Cetus - Energetyka Gazowa,
- ✓ Przedsiębiorstwo Transportowe J. Piechoczek,
- ✓ Zakład Wędliniarski Andrzej Stania.

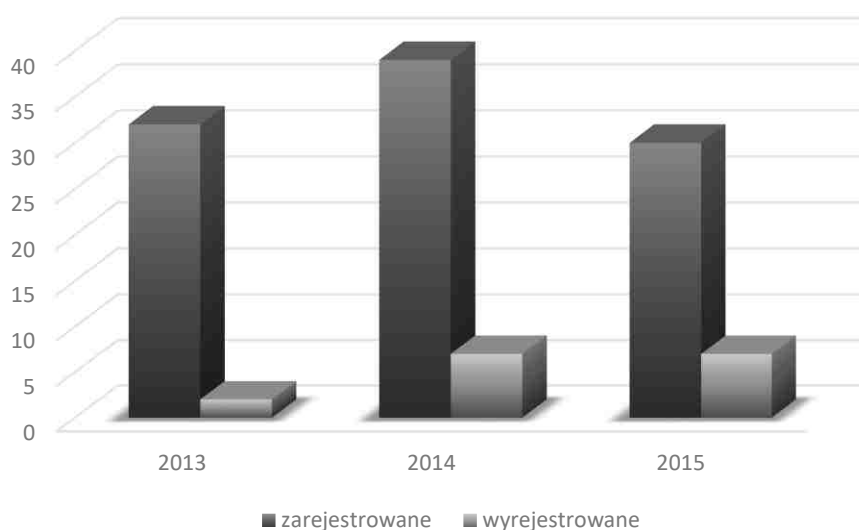
Na terenie Gminy Świerklany najważniejszym surowcem mineralnym jest węgiel kamienny, którego wydobycie trwa już ponad 100 lat. Nadal na terenie gminy prowadzą swą eksploatację kopalnie: KWK Jankowice, KWK Chwałowice oraz KWK Borynia.

Otoczenie biznesu gminy tworzy obszar funkcjonalny zlokalizowany wzdłuż autostrady A1 na terenie subregionu zachodniego województwa śląskiego, do którego należy również Gmina Świerklany. Bardzo ważnym elementem krajobrazu inwestycyjnego OF jest lokalizacja na jego obszarze Katowickiej Specjalnej Specjalnej Strefy Ekonomicznej (SSE) – podstrefy jastrzębsko-żorskiej oraz Żorskiego Parku Przemysłowego. Na terenie podstrefy w gminach obszaru funkcjonalnego zlokalizowane są firmy działające m.in. w branży motoryzacyjnej, spożywczej, metalowej i budowlanej.

W 2015 roku na terenie Gminy zarejestrowanych było 30 podmiotów gospodarczych, a wyrejestrowano 7 podmiotów. Poniższa tabela oraz wykres przedstawia strukturę zarejestrowanych i wyrejestrowanych podmiotów gospodarczych na terenie Gminy w latach 2013-2015.

Tabela 21: Podmioty gospodarcze na terenie Gminy Świerklany w latach 2013-2015 (źródło: UG Świerklany)

2013		2014		2015	
Liczba podmiotów gospodarczych		Liczba podmiotów gospodarczych		Liczba podmiotów gospodarczych	
Zarejestrowanych	Wyrejestrowanych	Zarejestrowanych	Wyrejestrowanych	Zarejestrowanych	Wyrejestrowanych
32	2	39	7	30	7



Rysunek 11: Liczba zarejestrowanych i wyrejestrowanych podmiotów gospodarczych na terenie Gminy Świerklany w latach 2013-2015 (opracowanie własne na podstawie danych UG Świerklany)

Analizując powyższe dane można zauważyć, że w 2015 roku liczba zarejestrowanych podmiotów na terenie Gminy spadła w porównaniu z rokiem 2014. Jednocześnie zwiększa się liczba podmiotów gospodarczych wyrejestrowanych. Analizując liczbę podmiotów gospodarczych w 2015 roku w podziale na poszczególne sołectwa Gminy Świerklany można zauważyć, że najwięcej zarejestrowanych podmiotów znajduje się na terenie Świerklan Górnych, a najmniej na terenie Świerklan Dolnych.