



Podgląd zawartości pliku GML

Informacje o pliku

Nazwa jednostki i identyfikator TERYT: **Świerklany (241205) / Powiat rybnicki / ŚLĄSKIE**

Typ aktu planowania przestrzennego: **plan ogólny gminy (POG)**

Zawartość: **akt planowania przestrzennego lub zbiór aktów planowania przestrzennego**

Raport walidacji pliku



Dane w pliku są zgodne ze schematem aplikacyjnym oraz specyfikacją danych

Walidator wersja: 4.0.6

Plik o idIIP = PL.ZIPPZP.9756_241205-POG_1POG_20241218T105208 w dniu 10.02.2026 jest zgodny ze schematem aplikacyjnym GML Planowanie przestrzenne 2.0 oraz specyfikacją danych.

Adres serwisu: <https://www.gov.pl/zagospodarowanieprzestrzenne>

Adres usługi walidacji: https://aplikacje.gov.pl/app/gov_xml_validator

Zawartość pliku

Dokument zawiera:

Akty planowania przestrzennego: 1

Dokumenty formalne: 1

Strefy planistyczne: 330

Obszary uzupełnienia zabudowy: 86

Informacje ogólne o pliku GML:

Akt planowania przestrzennego

akt planowania przestrzennego	PL.ZIPPZP.9756_241205-POG_1POG_20241218T105208
identfier	https://www.gov.pl/zagospodarowanieprzestrzenne/app/AktPlanowaniaPrzestrzennego/PL.ZIPPZP.9756/241205-POG/1POG/20241218T105208
przestrzen nazw	PL.ZIPPZP.9756/241205-POG
lokalny id	1POG
wersja id	20241218T105208
poczatek wersji obiektu	2024-12-18T10:52:08
tytul	Plan ogólny Gminy Świerklany
obowiazuje od	2024-12-02
obowiazuje do	obecnie
typ planu	plan ogólny gminy https://www.gov.pl/static/zagospodarowanieprzestrzenne/codelist/TypAktuPlanowaniaPrzestrzennegoKod/planOgolnyGminy
poziom hierarchii	lokalny https://inspire.ec.europa.eu/codelist/LevelOfSpatialPlanValue/local
status	w opracowaniu https://inspire.ec.europa.eu/codelist/ProcessStepGeneralValue/elaboration
modyfikacja	nie

układ odniesienia przestrzennego [EPSG 2177 \(PL - 2000 - 6\)](#)

zasieg przestrzenny



dokument przystępujący <https://www.gov.pl/zagospodarowanieprzestrzenne/app/DokumentFormalny/PL.ZIPPZP.9756/241205-POG/1POG>

wydziałenie planistyczne <https://www.gov.pl/zagospodarowanieprzestrzenne/app/StrefaPlanistyczna/PL.ZIPPZP.9756/241205-POG/1POG-2SK/20250702T102615>

wydziałenie planistyczne <https://www.gov.pl/zagospodarowanieprzestrzenne/app/StrefaPlanistyczna/PL.ZIPPZP.9756/241205-POG/1POG-4SK/20241203T124310>

wydziałenie planistyczne <https://www.gov.pl/zagospodarowanieprzestrzenne/app/StrefaPlanistyczna/PL.ZIPPZP.9756/241205-POG/1POG-5SK/20241203T124355>

wydziałenie planistyczne <https://www.gov.pl/zagospodarowanieprzestrzenne/app/StrefaPlanistyczna/PL.ZIPPZP.9756/241205-POG/1POG-6SK/20241203T124441>

wydziałenie planistyczne <https://www.gov.pl/zagospodarowanieprzestrzenne/app/StrefaPlanistyczna/PL.ZIPPZP.9756/241205-POG/1POG-7SK/20251118T090157>

wydziałenie planistyczne <https://www.gov.pl/zagospodarowanieprzestrzenne/app/StrefaPlanistyczna/PL.ZIPPZP.9756/241205-POG/1POG-8SK/20251016T152239>

wydziałenie planistyczne <https://www.gov.pl/zagospodarowanieprzestrzenne/app/StrefaPlanistyczna/PL.ZIPPZP.9756/241205-POG/1POG-9SK/20251014T144330>

wydziałenie planistyczne <https://www.gov.pl/zagospodarowanieprzestrzenne/app/StrefaPlanistyczna/PL.ZIPPZP.9756/241205-POG/1POG-11SK/20250702T085940>

wydziałenie planistyczne <https://www.gov.pl/zagospodarowanieprzestrzenne/app/StrefaPlanistyczna/PL.ZIPPZP.9756/241205-POG/1POG-12SK/20250702T115346>

wydziałenie planistyczne <https://www.gov.pl/zagospodarowanieprzestrzenne/app/StrefaPlanistyczna/PL.ZIPPZP.9756/241205-POG/1POG-13SK/20250701T134213>

wydziałenie planistyczne <https://www.gov.pl/zagospodarowanieprzestrzenne/app/StrefaPlanistyczna/PL.ZIPPZP.9756/241205-POG/1POG-14SK/20241203T125514>

wydziałenie planistyczne <https://www.gov.pl/zagospodarowanieprzestrzenne/app/StrefaPlanistyczna/PL.ZIPPZP.9756/241205-POG/1POG-15SK/20250702T093017>

wydziałenie planistyczne <https://www.gov.pl/zagospodarowanieprzestrzenne/app>

	/StrefaPlanistyczna/PL.ZIPPZP.9756/241205-POG/1POG-17SK/20241203T125901
wydzialenie planistyczne	https://www.gov.pl/zagospodarowanieprzestrzenne/app/StrefaPlanistyczna/PL.ZIPPZP.9756/241205-POG/1POG-18SK/20241203T132618
wydzialenie planistyczne	https://www.gov.pl/zagospodarowanieprzestrzenne/app/StrefaPlanistyczna/PL.ZIPPZP.9756/241205-POG/1POG-1SN/20241203T133202
wydzialenie planistyczne	https://www.gov.pl/zagospodarowanieprzestrzenne/app/StrefaPlanistyczna/PL.ZIPPZP.9756/241205-POG/1POG-1SJ/20241203T133411
wydzialenie planistyczne	https://www.gov.pl/zagospodarowanieprzestrzenne/app/StrefaPlanistyczna/PL.ZIPPZP.9756/241205-POG/1POG-1SP/20241203T133538
wydzialenie planistyczne	https://www.gov.pl/zagospodarowanieprzestrzenne/app/StrefaPlanistyczna/PL.ZIPPZP.9756/241205-POG/1POG-1SO/20241203T134050
wydzialenie planistyczne	https://www.gov.pl/zagospodarowanieprzestrzenne/app/StrefaPlanistyczna/PL.ZIPPZP.9756/241205-POG/1POG-2SJ/20241203T134303
wydzialenie planistyczne	https://www.gov.pl/zagospodarowanieprzestrzenne/app/StrefaPlanistyczna/PL.ZIPPZP.9756/241205-POG/1POG-2SO/20241203T134527
wydzialenie planistyczne	https://www.gov.pl/zagospodarowanieprzestrzenne/app/StrefaPlanistyczna/PL.ZIPPZP.9756/241205-POG/1POG-1SU/20250715T122358
wydzialenie planistyczne	https://www.gov.pl/zagospodarowanieprzestrzenne/app/StrefaPlanistyczna/PL.ZIPPZP.9756/241205-POG/1POG-2SN/20241203T134943
wydzialenie planistyczne	https://www.gov.pl/zagospodarowanieprzestrzenne/app/StrefaPlanistyczna/PL.ZIPPZP.9756/241205-POG/1POG-3SO/20241203T135054
wydzialenie planistyczne	https://www.gov.pl/zagospodarowanieprzestrzenne/app/StrefaPlanistyczna/PL.ZIPPZP.9756/241205-POG/1POG-4SO/20241203T135135
wydzialenie planistyczne	https://www.gov.pl/zagospodarowanieprzestrzenne/app/StrefaPlanistyczna/PL.ZIPPZP.9756/241205-POG/1POG-3SJ/20241203T135229
wydzialenie planistyczne	https://www.gov.pl/zagospodarowanieprzestrzenne/app/StrefaPlanistyczna/PL.ZIPPZP.9756/241205-POG/1POG-4SJ/20241203T135343
wydzialenie planistyczne	https://www.gov.pl/zagospodarowanieprzestrzenne/app/StrefaPlanistyczna/PL.ZIPPZP.9756/241205-POG/1POG-5SO/20241203T135522
wydzialenie planistyczne	https://www.gov.pl/zagospodarowanieprzestrzenne/app/StrefaPlanistyczna/PL.ZIPPZP.9756/241205-POG/1POG-6SO/20241203T135617
wydzialenie planistyczne	https://www.gov.pl/zagospodarowanieprzestrzenne/app/StrefaPlanistyczna/PL.ZIPPZP.9756/241205-POG/1POG-5SJ/20241203T135707
wydzialenie planistyczne	https://www.gov.pl/zagospodarowanieprzestrzenne/app

	/StrefaPlanistyczna/PL.ZIPPZP.9756/241205-POG/1POG-7SO/20241203T135751
wydzialenie planistyczne	https://www.gov.pl/zagospodarowanieprzestrzenne/app/StrefaPlanistyczna/PL.ZIPPZP.9756/241205-POG/1POG-8SO/20241203T135828
wydzialenie planistyczne	https://www.gov.pl/zagospodarowanieprzestrzenne/app/StrefaPlanistyczna/PL.ZIPPZP.9756/241205-POG/1POG-6SJ/20241203T135922
wydzialenie planistyczne	https://www.gov.pl/zagospodarowanieprzestrzenne/app/StrefaPlanistyczna/PL.ZIPPZP.9756/241205-POG/1POG-9SO/20241203T140006
wydzialenie planistyczne	https://www.gov.pl/zagospodarowanieprzestrzenne/app/StrefaPlanistyczna/PL.ZIPPZP.9756/241205-POG/1POG-1SC/20241203T140118
wydzialenie planistyczne	https://www.gov.pl/zagospodarowanieprzestrzenne/app/StrefaPlanistyczna/PL.ZIPPZP.9756/241205-POG/1POG-2SU/20241203T140226
wydzialenie planistyczne	https://www.gov.pl/zagospodarowanieprzestrzenne/app/StrefaPlanistyczna/PL.ZIPPZP.9756/241205-POG/1POG-7SJ/20250701T144144
wydzialenie planistyczne	https://www.gov.pl/zagospodarowanieprzestrzenne/app/StrefaPlanistyczna/PL.ZIPPZP.9756/241205-POG/1POG-10SO/20241203T140434
wydzialenie planistyczne	https://www.gov.pl/zagospodarowanieprzestrzenne/app/StrefaPlanistyczna/PL.ZIPPZP.9756/241205-POG/1POG-3SU/20241203T140647
wydzialenie planistyczne	https://www.gov.pl/zagospodarowanieprzestrzenne/app/StrefaPlanistyczna/PL.ZIPPZP.9756/241205-POG/1POG-4SU/20241203T140802
wydzialenie planistyczne	https://www.gov.pl/zagospodarowanieprzestrzenne/app/StrefaPlanistyczna/PL.ZIPPZP.9756/241205-POG/1POG-11SO/20241205T095907
wydzialenie planistyczne	https://www.gov.pl/zagospodarowanieprzestrzenne/app/StrefaPlanistyczna/PL.ZIPPZP.9756/241205-POG/1POG-13SO/20241205T101539
wydzialenie planistyczne	https://www.gov.pl/zagospodarowanieprzestrzenne/app/StrefaPlanistyczna/PL.ZIPPZP.9756/241205-POG/1POG-5SU/20241205T102324
wydzialenie planistyczne	https://www.gov.pl/zagospodarowanieprzestrzenne/app/StrefaPlanistyczna/PL.ZIPPZP.9756/241205-POG/1POG-8SJ/20241205T102418
wydzialenie planistyczne	https://www.gov.pl/zagospodarowanieprzestrzenne/app/StrefaPlanistyczna/PL.ZIPPZP.9756/241205-POG/1POG-9SJ/20241205T102636
wydzialenie planistyczne	https://www.gov.pl/zagospodarowanieprzestrzenne/app/StrefaPlanistyczna/PL.ZIPPZP.9756/241205-POG/1POG-11SJ/20250306T122658
wydzialenie planistyczne	https://www.gov.pl/zagospodarowanieprzestrzenne/app/StrefaPlanistyczna/PL.ZIPPZP.9756/241205-POG/1POG-10SJ/20241218T111937
wydzialenie planistyczne	https://www.gov.pl/zagospodarowanieprzestrzenne/app

	/StrefaPlanistyczna/PL.ZIPPZP.9756/241205-POG/1POG-6SU/20241205T112212
wydzialenie planistyczne	https://www.gov.pl/zagospodarowanieprzestrzenne/app/StrefaPlanistyczna/PL.ZIPPZP.9756/241205-POG/1POG-7SU/20241205T112301
wydzialenie planistyczne	https://www.gov.pl/zagospodarowanieprzestrzenne/app/StrefaPlanistyczna/PL.ZIPPZP.9756/241205-POG/1POG-8SU/20241205T133650
wydzialenie planistyczne	https://www.gov.pl/zagospodarowanieprzestrzenne/app/StrefaPlanistyczna/PL.ZIPPZP.9756/241205-POG/1POG-9SU/20241205T133852
wydzialenie planistyczne	https://www.gov.pl/zagospodarowanieprzestrzenne/app/StrefaPlanistyczna/PL.ZIPPZP.9756/241205-POG/1POG-3SN/20250829T075653
wydzialenie planistyczne	https://www.gov.pl/zagospodarowanieprzestrzenne/app/StrefaPlanistyczna/PL.ZIPPZP.9756/241205-POG/1POG-15SJ/20241205T134243
wydzialenie planistyczne	https://www.gov.pl/zagospodarowanieprzestrzenne/app/StrefaPlanistyczna/PL.ZIPPZP.9756/241205-POG/1POG-10SU/20241218T111659
wydzialenie planistyczne	https://www.gov.pl/zagospodarowanieprzestrzenne/app/StrefaPlanistyczna/PL.ZIPPZP.9756/241205-POG/1POG-12SJ/20241205T134627
wydzialenie planistyczne	https://www.gov.pl/zagospodarowanieprzestrzenne/app/StrefaPlanistyczna/PL.ZIPPZP.9756/241205-POG/1POG-13SJ/20241205T134724
wydzialenie planistyczne	https://www.gov.pl/zagospodarowanieprzestrzenne/app/StrefaPlanistyczna/PL.ZIPPZP.9756/241205-POG/1POG-14SJ/20241205T135018
wydzialenie planistyczne	https://www.gov.pl/zagospodarowanieprzestrzenne/app/StrefaPlanistyczna/PL.ZIPPZP.9756/241205-POG/1POG-11SU/20241205T135131
wydzialenie planistyczne	https://www.gov.pl/zagospodarowanieprzestrzenne/app/StrefaPlanistyczna/PL.ZIPPZP.9756/241205-POG/1POG-5SP/20250701T144217
wydzialenie planistyczne	https://www.gov.pl/zagospodarowanieprzestrzenne/app/StrefaPlanistyczna/PL.ZIPPZP.9756/241205-POG/1POG-12SU/20241205T140304
wydzialenie planistyczne	https://www.gov.pl/zagospodarowanieprzestrzenne/app/StrefaPlanistyczna/PL.ZIPPZP.9756/241205-POG/1POG-4SN/20241205T140420
wydzialenie planistyczne	https://www.gov.pl/zagospodarowanieprzestrzenne/app/StrefaPlanistyczna/PL.ZIPPZP.9756/241205-POG/1POG-13SU/20250701T143823
wydzialenie planistyczne	https://www.gov.pl/zagospodarowanieprzestrzenne/app/StrefaPlanistyczna/PL.ZIPPZP.9756/241205-POG/1POG-16SJ/20241205T140659
wydzialenie planistyczne	https://www.gov.pl/zagospodarowanieprzestrzenne/app/StrefaPlanistyczna/PL.ZIPPZP.9756/241205-POG/1POG-17SJ/20241205T140757
wydzialenie planistyczne	https://www.gov.pl/zagospodarowanieprzestrzenne/app

	/StrefaPlanistyczna/PL.ZIPPZP.9756/241205-POG/1POG-18SJ/20241205T140836
wydzialenie planistyczne	https://www.gov.pl/zagospodarowanieprzestrzenne/app/StrefaPlanistyczna/PL.ZIPPZP.9756/241205-POG/1POG-19SJ/20250702T092427
wydzialenie planistyczne	https://www.gov.pl/zagospodarowanieprzestrzenne/app/StrefaPlanistyczna/PL.ZIPPZP.9756/241205-POG/1POG-14SU/20241205T141011
wydzialenie planistyczne	https://www.gov.pl/zagospodarowanieprzestrzenne/app/StrefaPlanistyczna/PL.ZIPPZP.9756/241205-POG/1POG-15SU/20250701T124427
wydzialenie planistyczne	https://www.gov.pl/zagospodarowanieprzestrzenne/app/StrefaPlanistyczna/PL.ZIPPZP.9756/241205-POG/1POG-20SJ/20241205T141230
wydzialenie planistyczne	https://www.gov.pl/zagospodarowanieprzestrzenne/app/StrefaPlanistyczna/PL.ZIPPZP.9756/241205-POG/1POG-16SU/20241205T141323
wydzialenie planistyczne	https://www.gov.pl/zagospodarowanieprzestrzenne/app/StrefaPlanistyczna/PL.ZIPPZP.9756/241205-POG/1POG-21SJ/20241205T141418
wydzialenie planistyczne	https://www.gov.pl/zagospodarowanieprzestrzenne/app/StrefaPlanistyczna/PL.ZIPPZP.9756/241205-POG/1POG-22SJ/20241205T141512
wydzialenie planistyczne	https://www.gov.pl/zagospodarowanieprzestrzenne/app/StrefaPlanistyczna/PL.ZIPPZP.9756/241205-POG/1POG-14SU/20241206T091850
wydzialenie planistyczne	https://www.gov.pl/zagospodarowanieprzestrzenne/app/StrefaPlanistyczna/PL.ZIPPZP.9756/241205-POG/1POG-5SN/20250702T082943
wydzialenie planistyczne	https://www.gov.pl/zagospodarowanieprzestrzenne/app/StrefaPlanistyczna/PL.ZIPPZP.9756/241205-POG/1POG-23SJ/20250702T082616
wydzialenie planistyczne	https://www.gov.pl/zagospodarowanieprzestrzenne/app/StrefaPlanistyczna/PL.ZIPPZP.9756/241205-POG/1POG-15SU/20250702T082822
wydzialenie planistyczne	https://www.gov.pl/zagospodarowanieprzestrzenne/app/StrefaPlanistyczna/PL.ZIPPZP.9756/241205-POG/1POG-1SI/20250702T082324
wydzialenie planistyczne	https://www.gov.pl/zagospodarowanieprzestrzenne/app/StrefaPlanistyczna/PL.ZIPPZP.9756/241205-POG/1POG-18SU/20250702T095718
wydzialenie planistyczne	https://www.gov.pl/zagospodarowanieprzestrzenne/app/StrefaPlanistyczna/PL.ZIPPZP.9756/241205-POG/1POG-6SN/20241206T111836
wydzialenie planistyczne	https://www.gov.pl/zagospodarowanieprzestrzenne/app/StrefaPlanistyczna/PL.ZIPPZP.9756/241205-POG/1POG-17SU/20241206T112134
wydzialenie planistyczne	https://www.gov.pl/zagospodarowanieprzestrzenne/app/StrefaPlanistyczna/PL.ZIPPZP.9756/241205-POG/1POG-6SP/20241218T113102
wydzialenie planistyczne	https://www.gov.pl/zagospodarowanieprzestrzenne/app

	/StrefaPlanistyczna/PL.ZIPPZP.9756/241205-POG/1POG-2SI/20241218T080044
wydzialenie planistyczne	https://www.gov.pl/zagospodarowanieprzestrzenne/app/StrefaPlanistyczna/PL.ZIPPZP.9756/241205-POG/1POG-24SJ/20241206T112849
wydzialenie planistyczne	https://www.gov.pl/zagospodarowanieprzestrzenne/app/StrefaPlanistyczna/PL.ZIPPZP.9756/241205-POG/1POG-25SJ/20241206T121418
wydzialenie planistyczne	https://www.gov.pl/zagospodarowanieprzestrzenne/app/StrefaPlanistyczna/PL.ZIPPZP.9756/241205-POG/1POG-26SJ/20241206T121504
wydzialenie planistyczne	https://www.gov.pl/zagospodarowanieprzestrzenne/app/StrefaPlanistyczna/PL.ZIPPZP.9756/241205-POG/1POG-28SJ/20241206T122550
wydzialenie planistyczne	https://www.gov.pl/zagospodarowanieprzestrzenne/app/StrefaPlanistyczna/PL.ZIPPZP.9756/241205-POG/1POG-29SJ/20241206T122630
wydzialenie planistyczne	https://www.gov.pl/zagospodarowanieprzestrzenne/app/StrefaPlanistyczna/PL.ZIPPZP.9756/241205-POG/1POG-18SU/20250702T092448
wydzialenie planistyczne	https://www.gov.pl/zagospodarowanieprzestrzenne/app/StrefaPlanistyczna/PL.ZIPPZP.9756/241205-POG/1POG-19SU/20241206T122935
wydzialenie planistyczne	https://www.gov.pl/zagospodarowanieprzestrzenne/app/StrefaPlanistyczna/PL.ZIPPZP.9756/241205-POG/1POG-7SN/20241206T123144
wydzialenie planistyczne	https://www.gov.pl/zagospodarowanieprzestrzenne/app/StrefaPlanistyczna/PL.ZIPPZP.9756/241205-POG/1POG-9SN/20250822T095024
wydzialenie planistyczne	https://www.gov.pl/zagospodarowanieprzestrzenne/app/StrefaPlanistyczna/PL.ZIPPZP.9756/241205-POG/1POG-20SU/20241206T123528
wydzialenie planistyczne	https://www.gov.pl/zagospodarowanieprzestrzenne/app/StrefaPlanistyczna/PL.ZIPPZP.9756/241205-POG/1POG-21SU/20241206T123604
wydzialenie planistyczne	https://www.gov.pl/zagospodarowanieprzestrzenne/app/StrefaPlanistyczna/PL.ZIPPZP.9756/241205-POG/1POG-22SU/20241206T123652
wydzialenie planistyczne	https://www.gov.pl/zagospodarowanieprzestrzenne/app/StrefaPlanistyczna/PL.ZIPPZP.9756/241205-POG/1POG-19SO/20241206T123922
wydzialenie planistyczne	https://www.gov.pl/zagospodarowanieprzestrzenne/app/StrefaPlanistyczna/PL.ZIPPZP.9756/241205-POG/1POG-20SO/20241206T124001
wydzialenie planistyczne	https://www.gov.pl/zagospodarowanieprzestrzenne/app/StrefaPlanistyczna/PL.ZIPPZP.9756/241205-POG/1POG-27SJ/20250702T092440
wydzialenie planistyczne	https://www.gov.pl/zagospodarowanieprzestrzenne/app/StrefaPlanistyczna/PL.ZIPPZP.9756/241205-POG/1POG-21SO/20241218T080929
wydzialenie planistyczne	https://www.gov.pl/zagospodarowanieprzestrzenne/app

	/StrefaPlanistyczna/PL.ZIPPZP.9756/241205-POG/1POG-22SO/20241206T124602
wydzialenie planistyczne	https://www.gov.pl/zagospodarowanieprzestrzenne/app/StrefaPlanistyczna/PL.ZIPPZP.9756/241205-POG/1POG-23SO/20241206T124637
wydzialenie planistyczne	https://www.gov.pl/zagospodarowanieprzestrzenne/app/StrefaPlanistyczna/PL.ZIPPZP.9756/241205-POG/1POG-24SO/20241206T124725
wydzialenie planistyczne	https://www.gov.pl/zagospodarowanieprzestrzenne/app/StrefaPlanistyczna/PL.ZIPPZP.9756/241205-POG/1POG-30SJ/20241206T135857
wydzialenie planistyczne	https://www.gov.pl/zagospodarowanieprzestrzenne/app/StrefaPlanistyczna/PL.ZIPPZP.9756/241205-POG/1POG-7SP/20250702T083108
wydzialenie planistyczne	https://www.gov.pl/zagospodarowanieprzestrzenne/app/StrefaPlanistyczna/PL.ZIPPZP.9756/241205-POG/1POG-31SJ/20250702T083450
wydzialenie planistyczne	https://www.gov.pl/zagospodarowanieprzestrzenne/app/StrefaPlanistyczna/PL.ZIPPZP.9756/241205-POG/1POG-26SO/20241206T140521
wydzialenie planistyczne	https://www.gov.pl/zagospodarowanieprzestrzenne/app/StrefaPlanistyczna/PL.ZIPPZP.9756/241205-POG/1POG-7SG/20250702T114615
wydzialenie planistyczne	https://www.gov.pl/zagospodarowanieprzestrzenne/app/StrefaPlanistyczna/PL.ZIPPZP.9756/241205-POG/1POG-27SO/20241206T140824
wydzialenie planistyczne	https://www.gov.pl/zagospodarowanieprzestrzenne/app/StrefaPlanistyczna/PL.ZIPPZP.9756/241205-POG/1POG-28SO/20241206T141155
wydzialenie planistyczne	https://www.gov.pl/zagospodarowanieprzestrzenne/app/StrefaPlanistyczna/PL.ZIPPZP.9756/241205-POG/1POG-29SO/20241206T141414
wydzialenie planistyczne	https://www.gov.pl/zagospodarowanieprzestrzenne/app/StrefaPlanistyczna/PL.ZIPPZP.9756/241205-POG/1POG-9SG/20250702T120939
wydzialenie planistyczne	https://www.gov.pl/zagospodarowanieprzestrzenne/app/StrefaPlanistyczna/PL.ZIPPZP.9756/241205-POG/1POG-31SO/20241206T141555
wydzialenie planistyczne	https://www.gov.pl/zagospodarowanieprzestrzenne/app/StrefaPlanistyczna/PL.ZIPPZP.9756/241205-POG/1POG-25SO/20241206T125626
wydzialenie planistyczne	https://www.gov.pl/zagospodarowanieprzestrzenne/app/StrefaPlanistyczna/PL.ZIPPZP.9756/241205-POG/1POG-23SU/20241209T083850
wydzialenie planistyczne	https://www.gov.pl/zagospodarowanieprzestrzenne/app/StrefaPlanistyczna/PL.ZIPPZP.9756/241205-POG/1POG-33SU/20241209T090739
wydzialenie planistyczne	https://www.gov.pl/zagospodarowanieprzestrzenne/app/StrefaPlanistyczna/PL.ZIPPZP.9756/241205-POG/1POG-32SJ/20250701T143521
wydzialenie planistyczne	https://www.gov.pl/zagospodarowanieprzestrzenne/app

	/StrefaPlanistyczna/PL.ZIPPZP.9756/241205-POG/1POG-24SU/20250702T083328
wydzialenie planistyczne	https://www.gov.pl/zagospodarowanieprzestrzenne/app/StrefaPlanistyczna/PL.ZIPPZP.9756/241205-POG/1POG-25SU/20250701T142949
wydzialenie planistyczne	https://www.gov.pl/zagospodarowanieprzestrzenne/app/StrefaPlanistyczna/PL.ZIPPZP.9756/241205-POG/1POG-15G/20241210T115727
wydzialenie planistyczne	https://www.gov.pl/zagospodarowanieprzestrzenne/app/StrefaPlanistyczna/PL.ZIPPZP.9756/241205-POG/1POG-3SI/20250715T101616
wydzialenie planistyczne	https://www.gov.pl/zagospodarowanieprzestrzenne/app/StrefaPlanistyczna/PL.ZIPPZP.9756/241205-POG/1POG-4SI/20250715T101702
wydzialenie planistyczne	https://www.gov.pl/zagospodarowanieprzestrzenne/app/StrefaPlanistyczna/PL.ZIPPZP.9756/241205-POG/1POG-34SO/20241209T092331
wydzialenie planistyczne	https://www.gov.pl/zagospodarowanieprzestrzenne/app/StrefaPlanistyczna/PL.ZIPPZP.9756/241205-POG/1POG-36SO/20241218T080807
wydzialenie planistyczne	https://www.gov.pl/zagospodarowanieprzestrzenne/app/StrefaPlanistyczna/PL.ZIPPZP.9756/241205-POG/1POG-25G/20241209T105740
wydzialenie planistyczne	https://www.gov.pl/zagospodarowanieprzestrzenne/app/StrefaPlanistyczna/PL.ZIPPZP.9756/241205-POG/1POG-35G/20241210T120142
wydzialenie planistyczne	https://www.gov.pl/zagospodarowanieprzestrzenne/app/StrefaPlanistyczna/PL.ZIPPZP.9756/241205-POG/1POG-26SU/20241209T093221
wydzialenie planistyczne	https://www.gov.pl/zagospodarowanieprzestrzenne/app/StrefaPlanistyczna/PL.ZIPPZP.9756/241205-POG/1POG-27SU/20250701T141752
wydzialenie planistyczne	https://www.gov.pl/zagospodarowanieprzestrzenne/app/StrefaPlanistyczna/PL.ZIPPZP.9756/241205-POG/1POG-37SO/20241209T094026
wydzialenie planistyczne	https://www.gov.pl/zagospodarowanieprzestrzenne/app/StrefaPlanistyczna/PL.ZIPPZP.9756/241205-POG/1POG-38SO/20241209T094103
wydzialenie planistyczne	https://www.gov.pl/zagospodarowanieprzestrzenne/app/StrefaPlanistyczna/PL.ZIPPZP.9756/241205-POG/1POG-39SO/20241209T094143
wydzialenie planistyczne	https://www.gov.pl/zagospodarowanieprzestrzenne/app/StrefaPlanistyczna/PL.ZIPPZP.9756/241205-POG/1POG-28SU/20241209T094409
wydzialenie planistyczne	https://www.gov.pl/zagospodarowanieprzestrzenne/app/StrefaPlanistyczna/PL.ZIPPZP.9756/241205-POG/1POG-8SP/20250715T102013
wydzialenie planistyczne	https://www.gov.pl/zagospodarowanieprzestrzenne/app/StrefaPlanistyczna/PL.ZIPPZP.9756/241205-POG/1POG-35SJ/20250701T140501
wydzialenie planistyczne	https://www.gov.pl/zagospodarowanieprzestrzenne/app

	/StrefaPlanistyczna/PL.ZIPPZP.9756/241205-POG/1POG-36SJ/20250701T140304
wydzialenie planistyczne	https://www.gov.pl/zagospodarowanieprzestrzenne/app/StrefaPlanistyczna/PL.ZIPPZP.9756/241205-POG/1POG-1SW/20250702T092217
wydzialenie planistyczne	https://www.gov.pl/zagospodarowanieprzestrzenne/app/StrefaPlanistyczna/PL.ZIPPZP.9756/241205-POG/1POG-34SJ/20250702T092157
wydzialenie planistyczne	https://www.gov.pl/zagospodarowanieprzestrzenne/app/StrefaPlanistyczna/PL.ZIPPZP.9756/241205-POG/1POG-40SO/20250701T133310
wydzialenie planistyczne	https://www.gov.pl/zagospodarowanieprzestrzenne/app/StrefaPlanistyczna/PL.ZIPPZP.9756/241205-POG/1POG-29SU/20250701T133024
wydzialenie planistyczne	https://www.gov.pl/zagospodarowanieprzestrzenne/app/StrefaPlanistyczna/PL.ZIPPZP.9756/241205-POG/1POG-30SU/20250701T133719
wydzialenie planistyczne	https://www.gov.pl/zagospodarowanieprzestrzenne/app/StrefaPlanistyczna/PL.ZIPPZP.9756/241205-POG/1POG-9SP/20250701T133623
wydzialenie planistyczne	https://www.gov.pl/zagospodarowanieprzestrzenne/app/StrefaPlanistyczna/PL.ZIPPZP.9756/241205-POG/1POG-41SO/20241209T101435
wydzialenie planistyczne	https://www.gov.pl/zagospodarowanieprzestrzenne/app/StrefaPlanistyczna/PL.ZIPPZP.9756/241205-POG/1POG-42SO/20250701T134219
wydzialenie planistyczne	https://www.gov.pl/zagospodarowanieprzestrzenne/app/StrefaPlanistyczna/PL.ZIPPZP.9756/241205-POG/1POG-10SP/20250702T115200
wydzialenie planistyczne	https://www.gov.pl/zagospodarowanieprzestrzenne/app/StrefaPlanistyczna/PL.ZIPPZP.9756/241205-POG/1POG-31SU/20250702T115607
wydzialenie planistyczne	https://www.gov.pl/zagospodarowanieprzestrzenne/app/StrefaPlanistyczna/PL.ZIPPZP.9756/241205-POG/1POG-8SG/20250702T115432
wydzialenie planistyczne	https://www.gov.pl/zagospodarowanieprzestrzenne/app/StrefaPlanistyczna/PL.ZIPPZP.9756/241205-POG/1POG-37SJ/20250702T085934
wydzialenie planistyczne	https://www.gov.pl/zagospodarowanieprzestrzenne/app/StrefaPlanistyczna/PL.ZIPPZP.9756/241205-POG/1POG-32SU/20250701T134026
wydzialenie planistyczne	https://www.gov.pl/zagospodarowanieprzestrzenne/app/StrefaPlanistyczna/PL.ZIPPZP.9756/241205-POG/1POG-43SO/20241209T103138
wydzialenie planistyczne	https://www.gov.pl/zagospodarowanieprzestrzenne/app/StrefaPlanistyczna/PL.ZIPPZP.9756/241205-POG/1POG-11SN/20241209T103347
wydzialenie planistyczne	https://www.gov.pl/zagospodarowanieprzestrzenne/app/StrefaPlanistyczna/PL.ZIPPZP.9756/241205-POG/1POG-33SU/20241209T103615
wydzialenie planistyczne	https://www.gov.pl/zagospodarowanieprzestrzenne/app

	/StrefaPlanistyczna/PL.ZIPPZP.9756/241205-POG/1POG-38SJ/20251014T145049
wydzialenie planistyczne	https://www.gov.pl/StrefaPlanistyczna/PL.ZIPPZP.9756/241205-POG/1POG-39SJ/20250702T101904
wydzialenie planistyczne	https://www.gov.pl/StrefaPlanistyczna/PL.ZIPPZP.9756/241205-POG/1POG-12SP/20241209T104325
wydzialenie planistyczne	https://www.gov.pl/StrefaPlanistyczna/PL.ZIPPZP.9756/241205-POG/1POG-34SU/20241209T104429
wydzialenie planistyczne	https://www.gov.pl/StrefaPlanistyczna/PL.ZIPPZP.9756/241205-POG/1POG-35SU/20250702T084134
wydzialenie planistyczne	https://www.gov.pl/StrefaPlanistyczna/PL.ZIPPZP.9756/241205-POG/1POG-1SZ/20250715T100637
wydzialenie planistyczne	https://www.gov.pl/StrefaPlanistyczna/PL.ZIPPZP.9756/241205-POG/1POG-2SZ/20250715T100738
wydzialenie planistyczne	https://www.gov.pl/StrefaPlanistyczna/PL.ZIPPZP.9756/241205-POG/1POG-40SJ/20241209T105045
wydzialenie planistyczne	https://www.gov.pl/StrefaPlanistyczna/PL.ZIPPZP.9756/241205-POG/1POG-41SJ/20241209T105145
wydzialenie planistyczne	https://www.gov.pl/StrefaPlanistyczna/PL.ZIPPZP.9756/241205-POG/1POG-42SJ/20241209T105257
wydzialenie planistyczne	https://www.gov.pl/StrefaPlanistyczna/PL.ZIPPZP.9756/241205-POG/1POG-43SJ/20241209T105339
wydzialenie planistyczne	https://www.gov.pl/StrefaPlanistyczna/PL.ZIPPZP.9756/241205-POG/1POG-44SJ/20241209T105446
wydzialenie planistyczne	https://www.gov.pl/StrefaPlanistyczna/PL.ZIPPZP.9756/241205-POG/1POG-36SU/20250702T090424
wydzialenie planistyczne	https://www.gov.pl/StrefaPlanistyczna/PL.ZIPPZP.9756/241205-POG/1POG-37SU/20241209T110353
wydzialenie planistyczne	https://www.gov.pl/StrefaPlanistyczna/PL.ZIPPZP.9756/241205-POG/1POG-38SU/20241209T110442
wydzialenie planistyczne	https://www.gov.pl/StrefaPlanistyczna/PL.ZIPPZP.9756/241205-POG/1POG-39SU/20250306T120656
wydzialenie planistyczne	https://www.gov.pl/StrefaPlanistyczna/PL.ZIPPZP.9756/241205-POG/1POG-40SU/20241209T110912
wydzialenie planistyczne	https://www.gov.pl/StrefaPlanistyczna/PL.ZIPPZP.9756/241205-POG/1POG-40SU/20241209T110912

	/StrefaPlanistyczna/PL.ZIPPZP.9756/241205-POG/1POG-44SO/20241209T111017
wydzialenie planistyczne	https://www.gov.pl/zagospodarowanieprzestrzenne/app/StrefaPlanistyczna/PL.ZIPPZP.9756/241205-POG/1POG-5SI/20250715T101754
wydzialenie planistyczne	https://www.gov.pl/zagospodarowanieprzestrzenne/app/StrefaPlanistyczna/PL.ZIPPZP.9756/241205-POG/1POG-45SJ/20250829T080655
wydzialenie planistyczne	https://www.gov.pl/zagospodarowanieprzestrzenne/app/StrefaPlanistyczna/PL.ZIPPZP.9756/241205-POG/1POG-13SP/20250829T080016
wydzialenie planistyczne	https://www.gov.pl/zagospodarowanieprzestrzenne/app/StrefaPlanistyczna/PL.ZIPPZP.9756/241205-POG/1POG-76SO/20251118T104031
wydzialenie planistyczne	https://www.gov.pl/zagospodarowanieprzestrzenne/app/StrefaPlanistyczna/PL.ZIPPZP.9756/241205-POG/1POG-41SU/20241209T113219
wydzialenie planistyczne	https://www.gov.pl/zagospodarowanieprzestrzenne/app/StrefaPlanistyczna/PL.ZIPPZP.9756/241205-POG/1POG-47SO/20250306T122142
wydzialenie planistyczne	https://www.gov.pl/zagospodarowanieprzestrzenne/app/StrefaPlanistyczna/PL.ZIPPZP.9756/241205-POG/1POG-47SJ/20250306T122155
wydzialenie planistyczne	https://www.gov.pl/zagospodarowanieprzestrzenne/app/StrefaPlanistyczna/PL.ZIPPZP.9756/241205-POG/1POG-48SJ/20250306T122127
wydzialenie planistyczne	https://www.gov.pl/zagospodarowanieprzestrzenne/app/StrefaPlanistyczna/PL.ZIPPZP.9756/241205-POG/1POG-49SO/20241210T105746
wydzialenie planistyczne	https://www.gov.pl/zagospodarowanieprzestrzenne/app/StrefaPlanistyczna/PL.ZIPPZP.9756/241205-POG/1POG-50SJ/20241210T105926
wydzialenie planistyczne	https://www.gov.pl/zagospodarowanieprzestrzenne/app/StrefaPlanistyczna/PL.ZIPPZP.9756/241205-POG/1POG-50SO/20241210T111602
wydzialenie planistyczne	https://www.gov.pl/zagospodarowanieprzestrzenne/app/StrefaPlanistyczna/PL.ZIPPZP.9756/241205-POG/1POG-51SJ/20241210T111659
wydzialenie planistyczne	https://www.gov.pl/zagospodarowanieprzestrzenne/app/StrefaPlanistyczna/PL.ZIPPZP.9756/241205-POG/1POG-51SO/20241210T111745
wydzialenie planistyczne	https://www.gov.pl/zagospodarowanieprzestrzenne/app/StrefaPlanistyczna/PL.ZIPPZP.9756/241205-POG/1POG-52SO/20241210T111908
wydzialenie planistyczne	https://www.gov.pl/zagospodarowanieprzestrzenne/app/StrefaPlanistyczna/PL.ZIPPZP.9756/241205-POG/1POG-15SP/20241210T112050
wydzialenie planistyczne	https://www.gov.pl/zagospodarowanieprzestrzenne/app/StrefaPlanistyczna/PL.ZIPPZP.9756/241205-POG/1POG-16SP/20241210T112214
wydzialenie planistyczne	https://www.gov.pl/zagospodarowanieprzestrzenne/app

	/StrefaPlanistyczna/PL.ZIPPZP.9756/241205-POG/1POG-52SJ/20241210T112324
wydzialenie planistyczne	https://www.gov.pl/zagospodarowanieprzestrzenne/app/StrefaPlanistyczna/PL.ZIPPZP.9756/241205-POG/1POG-12SN/20241210T112413
wydzialenie planistyczne	https://www.gov.pl/zagospodarowanieprzestrzenne/app/StrefaPlanistyczna/PL.ZIPPZP.9756/241205-POG/1POG-53SJ/20241210T112508
wydzialenie planistyczne	https://www.gov.pl/zagospodarowanieprzestrzenne/app/StrefaPlanistyczna/PL.ZIPPZP.9756/241205-POG/1POG-60SO/20251014T140313
wydzialenie planistyczne	https://www.gov.pl/zagospodarowanieprzestrzenne/app/StrefaPlanistyczna/PL.ZIPPZP.9756/241205-POG/1POG-61SO/20251014T140350
wydzialenie planistyczne	https://www.gov.pl/zagospodarowanieprzestrzenne/app/StrefaPlanistyczna/PL.ZIPPZP.9756/241205-POG/1POG-17SP/20241210T112905
wydzialenie planistyczne	https://www.gov.pl/zagospodarowanieprzestrzenne/app/StrefaPlanistyczna/PL.ZIPPZP.9756/241205-POG/1POG-54SJ/20241210T113017
wydzialenie planistyczne	https://www.gov.pl/zagospodarowanieprzestrzenne/app/StrefaPlanistyczna/PL.ZIPPZP.9756/241205-POG/1POG-3SZ/20250715T100907
wydzialenie planistyczne	https://www.gov.pl/zagospodarowanieprzestrzenne/app/StrefaPlanistyczna/PL.ZIPPZP.9756/241205-POG/1POG-4SZ/20250715T101008
wydzialenie planistyczne	https://www.gov.pl/zagospodarowanieprzestrzenne/app/StrefaPlanistyczna/PL.ZIPPZP.9756/241205-POG/1POG-19SP/20251016T152100
wydzialenie planistyczne	https://www.gov.pl/zagospodarowanieprzestrzenne/app/StrefaPlanistyczna/PL.ZIPPZP.9756/241205-POG/1POG-57SJ/20251016T152242
wydzialenie planistyczne	https://www.gov.pl/zagospodarowanieprzestrzenne/app/StrefaPlanistyczna/PL.ZIPPZP.9756/241205-POG/1POG-59SJ/20251016T151917
wydzialenie planistyczne	https://www.gov.pl/zagospodarowanieprzestrzenne/app/StrefaPlanistyczna/PL.ZIPPZP.9756/241205-POG/1POG-61SJ/20241210T140339
wydzialenie planistyczne	https://www.gov.pl/zagospodarowanieprzestrzenne/app/StrefaPlanistyczna/PL.ZIPPZP.9756/241205-POG/1POG-55SZ/20250715T101105
wydzialenie planistyczne	https://www.gov.pl/zagospodarowanieprzestrzenne/app/StrefaPlanistyczna/PL.ZIPPZP.9756/241205-POG/1POG-55SO/20241210T142004
wydzialenie planistyczne	https://www.gov.pl/zagospodarowanieprzestrzenne/app/StrefaPlanistyczna/PL.ZIPPZP.9756/241205-POG/1POG-56SO/20241210T142300
wydzialenie planistyczne	https://www.gov.pl/zagospodarowanieprzestrzenne/app/StrefaPlanistyczna/PL.ZIPPZP.9756/241205-POG/1POG-57SO/20241210T142418
wydzialenie planistyczne	https://www.gov.pl/zagospodarowanieprzestrzenne/app

	/StrefaPlanistyczna/PL.ZIPPZP.9756/241205-POG/1POG-4SG/20241210T142724
wydzialenie planistyczne	https://www.gov.pl/zagospodarowanieprzestrzenne/app/StrefaPlanistyczna/PL.ZIPPZP.9756/241205-POG/1POG-20SP/20241210T143616
wydzialenie planistyczne	https://www.gov.pl/zagospodarowanieprzestrzenne/app/StrefaPlanistyczna/PL.ZIPPZP.9756/241205-POG/1POG-62SJ/20241210T144044
wydzialenie planistyczne	https://www.gov.pl/zagospodarowanieprzestrzenne/app/StrefaPlanistyczna/PL.ZIPPZP.9756/241205-POG/1POG-58SO/20241210T144423
wydzialenie planistyczne	https://www.gov.pl/zagospodarowanieprzestrzenne/app/StrefaPlanistyczna/PL.ZIPPZP.9756/241205-POG/1POG-55SG/20241210T144550
wydzialenie planistyczne	https://www.gov.pl/zagospodarowanieprzestrzenne/app/StrefaPlanistyczna/PL.ZIPPZP.9756/241205-POG/1POG-63SJ/20241210T144720
wydzialenie planistyczne	https://www.gov.pl/zagospodarowanieprzestrzenne/app/StrefaPlanistyczna/PL.ZIPPZP.9756/241205-POG/1POG-64SJ/20241210T144827
wydzialenie planistyczne	https://www.gov.pl/zagospodarowanieprzestrzenne/app/StrefaPlanistyczna/PL.ZIPPZP.9756/241205-POG/1POG-65SZ/20241210T144936
wydzialenie planistyczne	https://www.gov.pl/zagospodarowanieprzestrzenne/app/StrefaPlanistyczna/PL.ZIPPZP.9756/241205-POG/1POG-65SJ/20241210T145133
wydzialenie planistyczne	https://www.gov.pl/zagospodarowanieprzestrzenne/app/StrefaPlanistyczna/PL.ZIPPZP.9756/241205-POG/1POG-66SJ/20241210T145212
wydzialenie planistyczne	https://www.gov.pl/zagospodarowanieprzestrzenne/app/StrefaPlanistyczna/PL.ZIPPZP.9756/241205-POG/1POG-7SZ/20241210T145516
wydzialenie planistyczne	https://www.gov.pl/zagospodarowanieprzestrzenne/app/StrefaPlanistyczna/PL.ZIPPZP.9756/241205-POG/1POG-8SZ/20241210T145607
wydzialenie planistyczne	https://www.gov.pl/zagospodarowanieprzestrzenne/app/StrefaPlanistyczna/PL.ZIPPZP.9756/241205-POG/1POG-21SP/20241210T145746
wydzialenie planistyczne	https://www.gov.pl/zagospodarowanieprzestrzenne/app/StrefaPlanistyczna/PL.ZIPPZP.9756/241205-POG/1POG-9SZ/20241210T145841
wydzialenie planistyczne	https://www.gov.pl/zagospodarowanieprzestrzenne/app/StrefaPlanistyczna/PL.ZIPPZP.9756/241205-POG/1POG-68SJ/20241210T150406
wydzialenie planistyczne	https://www.gov.pl/zagospodarowanieprzestrzenne/app/StrefaPlanistyczna/PL.ZIPPZP.9756/241205-POG/1POG-69SJ/20241210T150454
wydzialenie planistyczne	https://www.gov.pl/zagospodarowanieprzestrzenne/app/StrefaPlanistyczna/PL.ZIPPZP.9756/241205-POG/1POG-71SJ/20241211T090400
wydzialenie planistyczne	https://www.gov.pl/zagospodarowanieprzestrzenne/app

	/StrefaPlanistyczna/PL.ZIPPZP.9756/241205-POG/1POG-72SJ/20241211T090506
wydzialenie planistyczne	https://www.gov.pl/zagospodarowanieprzestrzenne/app/StrefaPlanistyczna/PL.ZIPPZP.9756/241205-POG/1POG-11SP/20251017T065208
wydzialenie planistyczne	https://www.gov.pl/zagospodarowanieprzestrzenne/app/StrefaPlanistyczna/PL.ZIPPZP.9756/241205-POG/1POG-73SJ/20241211T090923
wydzialenie planistyczne	https://www.gov.pl/zagospodarowanieprzestrzenne/app/StrefaPlanistyczna/PL.ZIPPZP.9756/241205-POG/1POG-42SU/20241211T091524
wydzialenie planistyczne	https://www.gov.pl/zagospodarowanieprzestrzenne/app/StrefaPlanistyczna/PL.ZIPPZP.9756/241205-POG/1POG-74SJ/20241211T091706
wydzialenie planistyczne	https://www.gov.pl/zagospodarowanieprzestrzenne/app/StrefaPlanistyczna/PL.ZIPPZP.9756/241205-POG/1POG-75SJ/20241211T092148
wydzialenie planistyczne	https://www.gov.pl/zagospodarowanieprzestrzenne/app/StrefaPlanistyczna/PL.ZIPPZP.9756/241205-POG/1POG-76SJ/20250702T102620
wydzialenie planistyczne	https://www.gov.pl/zagospodarowanieprzestrzenne/app/StrefaPlanistyczna/PL.ZIPPZP.9756/241205-POG/1POG-77SJ/20241211T093544
wydzialenie planistyczne	https://www.gov.pl/zagospodarowanieprzestrzenne/app/StrefaPlanistyczna/PL.ZIPPZP.9756/241205-POG/1POG-43SU/20241211T094633
wydzialenie planistyczne	https://www.gov.pl/zagospodarowanieprzestrzenne/app/StrefaPlanistyczna/PL.ZIPPZP.9756/241205-POG/1POG-44SU/20241211T094843
wydzialenie planistyczne	https://www.gov.pl/zagospodarowanieprzestrzenne/app/StrefaPlanistyczna/PL.ZIPPZP.9756/241205-POG/1POG-78SJ/20251118T104601
wydzialenie planistyczne	https://www.gov.pl/zagospodarowanieprzestrzenne/app/StrefaPlanistyczna/PL.ZIPPZP.9756/241205-POG/1POG-45SU/20241211T100040
wydzialenie planistyczne	https://www.gov.pl/zagospodarowanieprzestrzenne/app/StrefaPlanistyczna/PL.ZIPPZP.9756/241205-POG/1POG-46SU/20241218T113421
wydzialenie planistyczne	https://www.gov.pl/zagospodarowanieprzestrzenne/app/StrefaPlanistyczna/PL.ZIPPZP.9756/241205-POG/1POG-79SJ/20241211T144944
wydzialenie planistyczne	https://www.gov.pl/zagospodarowanieprzestrzenne/app/StrefaPlanistyczna/PL.ZIPPZP.9756/241205-POG/1POG-47SU/20250702T100801
wydzialenie planistyczne	https://www.gov.pl/zagospodarowanieprzestrzenne/app/StrefaPlanistyczna/PL.ZIPPZP.9756/241205-POG/1POG-48SU/20241211T145648
wydzialenie planistyczne	https://www.gov.pl/zagospodarowanieprzestrzenne/app/StrefaPlanistyczna/PL.ZIPPZP.9756/241205-POG/1POG-80SJ/20251014T140430
wydzialenie planistyczne	https://www.gov.pl/zagospodarowanieprzestrzenne/app

	/StrefaPlanistyczna/PL.ZIPPZP.9756/241205-POG/1POG-81SJ/20241211T150530
wydzialenie planistyczne	https://www.gov.pl/zagospodarowanieprzestrzenne/app/StrefaPlanistyczna/PL.ZIPPZP.9756/241205-POG/1POG-49SU/20241211T151841
wydzialenie planistyczne	https://www.gov.pl/zagospodarowanieprzestrzenne/app/StrefaPlanistyczna/PL.ZIPPZP.9756/241205-POG/1POG-2SC/20241211T152837
wydzialenie planistyczne	https://www.gov.pl/zagospodarowanieprzestrzenne/app/StrefaPlanistyczna/PL.ZIPPZP.9756/241205-POG/1POG-50SU/20241211T152023
wydzialenie planistyczne	https://www.gov.pl/zagospodarowanieprzestrzenne/app/StrefaPlanistyczna/PL.ZIPPZP.9756/241205-POG/1POG-13SN/20250822T095115
wydzialenie planistyczne	https://www.gov.pl/zagospodarowanieprzestrzenne/app/StrefaPlanistyczna/PL.ZIPPZP.9756/241205-POG/1POG-82SJ/20251014T135441
wydzialenie planistyczne	https://www.gov.pl/zagospodarowanieprzestrzenne/app/StrefaPlanistyczna/PL.ZIPPZP.9756/241205-POG/1POG-83SJ/20251014T140210
wydzialenie planistyczne	https://www.gov.pl/zagospodarowanieprzestrzenne/app/StrefaPlanistyczna/PL.ZIPPZP.9756/241205-POG/1POG-84SJ/20251014T140001
wydzialenie planistyczne	https://www.gov.pl/zagospodarowanieprzestrzenne/app/StrefaPlanistyczna/PL.ZIPPZP.9756/241205-POG/1POG-86SJ/20241211T153521
wydzialenie planistyczne	https://www.gov.pl/zagospodarowanieprzestrzenne/app/StrefaPlanistyczna/PL.ZIPPZP.9756/241205-POG/1POG-10SZ/20241211T154054
wydzialenie planistyczne	https://www.gov.pl/zagospodarowanieprzestrzenne/app/StrefaPlanistyczna/PL.ZIPPZP.9756/241205-POG/1POG-87SJ/20251118T104132
wydzialenie planistyczne	https://www.gov.pl/zagospodarowanieprzestrzenne/app/StrefaPlanistyczna/PL.ZIPPZP.9756/241205-POG/1POG-11SZ/20241212T113336
wydzialenie planistyczne	https://www.gov.pl/zagospodarowanieprzestrzenne/app/StrefaPlanistyczna/PL.ZIPPZP.9756/241205-POG/1POG-12SZ/20241212T112826
wydzialenie planistyczne	https://www.gov.pl/zagospodarowanieprzestrzenne/app/StrefaPlanistyczna/PL.ZIPPZP.9756/241205-POG/1POG-14SN/20241212T121609
wydzialenie planistyczne	https://www.gov.pl/zagospodarowanieprzestrzenne/app/StrefaPlanistyczna/PL.ZIPPZP.9756/241205-POG/1POG-51SU/20241212T121801
wydzialenie planistyczne	https://www.gov.pl/zagospodarowanieprzestrzenne/app/StrefaPlanistyczna/PL.ZIPPZP.9756/241205-POG/1POG-13SZ/20250715T121457
wydzialenie planistyczne	https://www.gov.pl/zagospodarowanieprzestrzenne/app/StrefaPlanistyczna/PL.ZIPPZP.9756/241205-POG/1POG-62SO/20241212T122335
wydzialenie planistyczne	https://www.gov.pl/zagospodarowanieprzestrzenne/app

	/StrefaPlanistyczna/PL.ZIPPZP.9756/241205-POG/1POG-2SW/20250702T101652
wydzialenie planistyczne	https://www.gov.pl/zagospodarowanieprzestrzenne/app/StrefaPlanistyczna/PL.ZIPPZP.9756/241205-POG/1POG-6SI/20250715T101432
wydzialenie planistyczne	https://www.gov.pl/zagospodarowanieprzestrzenne/app/StrefaPlanistyczna/PL.ZIPPZP.9756/241205-POG/1POG-88SJ/20241212T125300
wydzialenie planistyczne	https://www.gov.pl/zagospodarowanieprzestrzenne/app/StrefaPlanistyczna/PL.ZIPPZP.9756/241205-POG/1POG-89SJ/20241212T130102
wydzialenie planistyczne	https://www.gov.pl/zagospodarowanieprzestrzenne/app/StrefaPlanistyczna/PL.ZIPPZP.9756/241205-POG/1POG-90SJ/20250702T101349
wydzialenie planistyczne	https://www.gov.pl/zagospodarowanieprzestrzenne/app/StrefaPlanistyczna/PL.ZIPPZP.9756/241205-POG/1POG-52SU/20250702T101307
wydzialenie planistyczne	https://www.gov.pl/zagospodarowanieprzestrzenne/app/StrefaPlanistyczna/PL.ZIPPZP.9756/241205-POG/1POG-53SU/20250702T100457
wydzialenie planistyczne	https://www.gov.pl/zagospodarowanieprzestrzenne/app/StrefaPlanistyczna/PL.ZIPPZP.9756/241205-POG/1POG-2SP/20250702T100210
wydzialenie planistyczne	https://www.gov.pl/zagospodarowanieprzestrzenne/app/StrefaPlanistyczna/PL.ZIPPZP.9756/241205-POG/1POG-91SJ/20250702T095807
wydzialenie planistyczne	https://www.gov.pl/zagospodarowanieprzestrzenne/app/StrefaPlanistyczna/PL.ZIPPZP.9756/241205-POG/1POG-63SO/20241212T144235
wydzialenie planistyczne	https://www.gov.pl/zagospodarowanieprzestrzenne/app/StrefaPlanistyczna/PL.ZIPPZP.9756/241205-POG/1POG-7SI/20250715T101504
wydzialenie planistyczne	https://www.gov.pl/zagospodarowanieprzestrzenne/app/StrefaPlanistyczna/PL.ZIPPZP.9756/241205-POG/1POG-93SJ/20250702T100042
wydzialenie planistyczne	https://www.gov.pl/zagospodarowanieprzestrzenne/app/StrefaPlanistyczna/PL.ZIPPZP.9756/241205-POG/1POG-10SN/20241212T144856
wydzialenie planistyczne	https://www.gov.pl/zagospodarowanieprzestrzenne/app/StrefaPlanistyczna/PL.ZIPPZP.9756/241205-POG/1POG-54SU/20241212T144955
wydzialenie planistyczne	https://www.gov.pl/zagospodarowanieprzestrzenne/app/StrefaPlanistyczna/PL.ZIPPZP.9756/241205-POG/1POG-94SJ/20241212T145128
wydzialenie planistyczne	https://www.gov.pl/zagospodarowanieprzestrzenne/app/StrefaPlanistyczna/PL.ZIPPZP.9756/241205-POG/1POG-95SJ/20250702T095708
wydzialenie planistyczne	https://www.gov.pl/zagospodarowanieprzestrzenne/app/StrefaPlanistyczna/PL.ZIPPZP.9756/241205-POG/1POG-64SO/20250702T095854
wydzialenie planistyczne	https://www.gov.pl/zagospodarowanieprzestrzenne/app

	/StrefaPlanistyczna/PL.ZIPPZP.9756/241205-POG/1POG-55SU/20241212T150952
wydzialenie planistyczne	https://www.gov.pl/zagospodarowanieprzestrzenne/app/StrefaPlanistyczna/PL.ZIPPZP.9756/241205-POG/1POG-96SJ/20241212T151459
wydzialenie planistyczne	https://www.gov.pl/zagospodarowanieprzestrzenne/app/StrefaPlanistyczna/PL.ZIPPZP.9756/241205-POG/1POG-35P/20241212T152035
wydzialenie planistyczne	https://www.gov.pl/zagospodarowanieprzestrzenne/app/StrefaPlanistyczna/PL.ZIPPZP.9756/241205-POG/1POG-67SO/20241212T152210
wydzialenie planistyczne	https://www.gov.pl/zagospodarowanieprzestrzenne/app/StrefaPlanistyczna/PL.ZIPPZP.9756/241205-POG/1POG-33SJ/20241213T084512
wydzialenie planistyczne	https://www.gov.pl/zagospodarowanieprzestrzenne/app/StrefaPlanistyczna/PL.ZIPPZP.9756/241205-POG/1POG-97SJ/20241213T084954
wydzialenie planistyczne	https://www.gov.pl/zagospodarowanieprzestrzenne/app/StrefaPlanistyczna/PL.ZIPPZP.9756/241205-POG/1POG-16SO/20250701T143613
wydzialenie planistyczne	https://www.gov.pl/zagospodarowanieprzestrzenne/app/StrefaPlanistyczna/PL.ZIPPZP.9756/241205-POG/1POG-35SO/20250701T144631
wydzialenie planistyczne	https://www.gov.pl/zagospodarowanieprzestrzenne/app/StrefaPlanistyczna/PL.ZIPPZP.9756/241205-POG/1POG-49SJ/20241213T114347
wydzialenie planistyczne	https://www.gov.pl/zagospodarowanieprzestrzenne/app/StrefaPlanistyczna/PL.ZIPPZP.9756/241205-POG/1POG-67SJ/20241213T123231
wydzialenie planistyczne	https://www.gov.pl/zagospodarowanieprzestrzenne/app/StrefaPlanistyczna/PL.ZIPPZP.9756/241205-POG/1POG-70SJ/20241213T124758
wydzialenie planistyczne	https://www.gov.pl/zagospodarowanieprzestrzenne/app/StrefaPlanistyczna/PL.ZIPPZP.9756/241205-POG/1POG-98SJ/20241213T124913
wydzialenie planistyczne	https://www.gov.pl/zagospodarowanieprzestrzenne/app/StrefaPlanistyczna/PL.ZIPPZP.9756/241205-POG/1POG-85SJ/20250702T103343
wydzialenie planistyczne	https://www.gov.pl/zagospodarowanieprzestrzenne/app/StrefaPlanistyczna/PL.ZIPPZP.9756/241205-POG/1POG-45P/20241213T144145
wydzialenie planistyczne	https://www.gov.pl/zagospodarowanieprzestrzenne/app/StrefaPlanistyczna/PL.ZIPPZP.9756/241205-POG/1POG-56SU/20241217T075754
wydzialenie planistyczne	https://www.gov.pl/zagospodarowanieprzestrzenne/app/StrefaPlanistyczna/PL.ZIPPZP.9756/241205-POG/1POG-68SO/20250829T080022
wydzialenie planistyczne	https://www.gov.pl/zagospodarowanieprzestrzenne/app/StrefaPlanistyczna/PL.ZIPPZP.9756/241205-POG/1POG-46SJ/20251016T150400
wydzialenie planistyczne	https://www.gov.pl/zagospodarowanieprzestrzenne/app

	/StrefaPlanistyczna/PL.ZIPPZP.9756/241205-POG/1POG-60SJ/20251118T104452
wydzialenie planistyczne	https://www.gov.pl/zagospodarowanieprzestrzenne/app/StrefaPlanistyczna/PL.ZIPPZP.9756/241205-POG/1POG-17SO/20250702T115620
wydzialenie planistyczne	https://www.gov.pl/zagospodarowanieprzestrzenne/app/StrefaPlanistyczna/PL.ZIPPZP.9756/241205-POG/1POG-8SN/20250213T095846
wydzialenie planistyczne	https://www.gov.pl/zagospodarowanieprzestrzenne/app/StrefaPlanistyczna/PL.ZIPPZP.9756/241205-POG/1POG-57SU/20250829T075255
wydzialenie planistyczne	https://www.gov.pl/zagospodarowanieprzestrzenne/app/StrefaPlanistyczna/PL.ZIPPZP.9756/241205-POG/1POG-92SJ/20250702T103144
wydzialenie planistyczne	https://www.gov.pl/zagospodarowanieprzestrzenne/app/StrefaPlanistyczna/PL.ZIPPZP.9756/241205-POG/1POG-53SO/20250702T102319
wydzialenie planistyczne	https://www.gov.pl/zagospodarowanieprzestrzenne/app/StrefaPlanistyczna/PL.ZIPPZP.9756/241205-POG/1POG-65SO/20250213T130336
wydzialenie planistyczne	https://www.gov.pl/zagospodarowanieprzestrzenne/app/StrefaPlanistyczna/PL.ZIPPZP.9756/241205-POG/1POG-12SO/20250306T122617
wydzialenie planistyczne	https://www.gov.pl/zagospodarowanieprzestrzenne/app/StrefaPlanistyczna/PL.ZIPPZP.9756/241205-POG/1POG-69SO/20250306T123537
wydzialenie planistyczne	https://www.gov.pl/zagospodarowanieprzestrzenne/app/StrefaPlanistyczna/PL.ZIPPZP.9756/241205-POG/1POG-70SO/20250829T075531
wydzialenie planistyczne	https://www.gov.pl/zagospodarowanieprzestrzenne/app/StrefaPlanistyczna/PL.ZIPPZP.9756/241205-POG/1POG-20SK/20250702T075806
wydzialenie planistyczne	https://www.gov.pl/zagospodarowanieprzestrzenne/app/StrefaPlanistyczna/PL.ZIPPZP.9756/241205-POG/1POG-16SK/20250702T092450
wydzialenie planistyczne	https://www.gov.pl/zagospodarowanieprzestrzenne/app/StrefaPlanistyczna/PL.ZIPPZP.9756/241205-POG/1POG-10SK/20250708T122950
wydzialenie planistyczne	https://www.gov.pl/zagospodarowanieprzestrzenne/app/StrefaPlanistyczna/PL.ZIPPZP.9756/241205-POG/1POG-6SG/20250702T114446
wydzialenie planistyczne	https://www.gov.pl/zagospodarowanieprzestrzenne/app/StrefaPlanistyczna/PL.ZIPPZP.9756/241205-POG/1POG-30SO/20241206T141523
wydzialenie planistyczne	https://www.gov.pl/zagospodarowanieprzestrzenne/app/StrefaPlanistyczna/PL.ZIPPZP.9756/241205-POG/1POG-18SP/20251016T152036
wydzialenie planistyczne	https://www.gov.pl/zagospodarowanieprzestrzenne/app/StrefaPlanistyczna/PL.ZIPPZP.9756/241205-POG/1POG-19SK/20251118T091716
wydzialenie planistyczne	https://www.gov.pl/zagospodarowanieprzestrzenne/app

	/StrefaPlanistyczna/PL.ZIPPZP.9756/241205-POG/1POG-1SK/20251118T091815
wydzialenie planistyczne	https://www.gov.pl/zagospodarowanieprzestrzenne/app/StrefaPlanistyczna/PL.ZIPPZP.9756/241205-POG/1POG-58SJ/20251016T151121
wydzialenie planistyczne	https://www.gov.pl/zagospodarowanieprzestrzenne/app/StrefaPlanistyczna/PL.ZIPPZP.9756/241205-POG/1POG-45SO/20251230T112837
wydzialenie planistyczne	https://www.gov.pl/zagospodarowanieprzestrzenne/app/StrefaPlanistyczna/PL.ZIPPZP.9756/241205-POG/1POG-14SP/20250306T121901
wydzialenie planistyczne	https://www.gov.pl/zagospodarowanieprzestrzenne/app/StrefaPlanistyczna/PL.ZIPPZP.9756/241205-POG/1POG-48SO/20241210T105659
wydzialenie planistyczne	https://www.gov.pl/zagospodarowanieprzestrzenne/app/StrefaPlanistyczna/PL.ZIPPZP.9756/241205-POG/1POG-3SK/20250702T103354
wydzialenie planistyczne	https://www.gov.pl/zagospodarowanieprzestrzenne/app/StrefaPlanistyczna/PL.ZIPPZP.9756/241205-POG/1POG-59SO/20251014T135328
wydzialenie planistyczne	https://www.gov.pl/zagospodarowanieprzestrzenne/app/StrefaPlanistyczna/PL.ZIPPZP.9756/241205-POG/1POG-66SO/20251014T135053
wydzialenie planistyczne	https://www.gov.pl/zagospodarowanieprzestrzenne/app/StrefaPlanistyczna/PL.ZIPPZP.9756/241205-POG/1POG-99SJ/20251014T135834
wydzialenie planistyczne	https://www.gov.pl/zagospodarowanieprzestrzenne/app/StrefaPlanistyczna/PL.ZIPPZP.9756/241205-POG/1POG-71SO/20251015T183125
wydzialenie planistyczne	https://www.gov.pl/zagospodarowanieprzestrzenne/app/StrefaPlanistyczna/PL.ZIPPZP.9756/241205-POG/1POG-72SO/20251016T150113
wydzialenie planistyczne	https://www.gov.pl/zagospodarowanieprzestrzenne/app/StrefaPlanistyczna/PL.ZIPPZP.9756/241205-POG/1POG-54SO/20251015T184419
wydzialenie planistyczne	https://www.gov.pl/zagospodarowanieprzestrzenne/app/StrefaPlanistyczna/PL.ZIPPZP.9756/241205-POG/1POG-73SO/20251015T184922
wydzialenie planistyczne	https://www.gov.pl/zagospodarowanieprzestrzenne/app/StrefaPlanistyczna/PL.ZIPPZP.9756/241205-POG/1POG-55SJ/20251118T103915
wydzialenie planistyczne	https://www.gov.pl/zagospodarowanieprzestrzenne/app/StrefaPlanistyczna/PL.ZIPPZP.9756/241205-POG/1POG-75SO/20251118T085259
wydzialenie planistyczne	https://www.gov.pl/zagospodarowanieprzestrzenne/app/StrefaPlanistyczna/PL.ZIPPZP.9756/241205-POG/1POG-56SJ/20251016T145822
wydzialenie planistyczne	https://www.gov.pl/zagospodarowanieprzestrzenne/app/StrefaPlanistyczna/PL.ZIPPZP.9756/241205-POG/1POG-100SJ/20251016T150738
wydzialenie planistyczne	https://www.gov.pl/zagospodarowanieprzestrzenne/app

	/StrefaPlanistyczna/PL.ZIPPZP.9756/241205-POG/1POG-101SJ/20251016T151954
wydzialenie planistyczne	https://www.gov.pl/zagospodarowanieprzestrzenne/app/StrefaPlanistyczna/PL.ZIPPZP.9756/241205-POG/1POG-21SK/20251016T151430
wydzialenie planistyczne	https://www.gov.pl/zagospodarowanieprzestrzenne/app/StrefaPlanistyczna/PL.ZIPPZP.9756/241205-POG/1POG-102SJ/20251016T152900
wydzialenie planistyczne	https://www.gov.pl/zagospodarowanieprzestrzenne/app/StrefaPlanistyczna/PL.ZIPPZP.9756/241205-POG/1POG-74SO/20251230T112854
wydzialenie planistyczne	https://www.gov.pl/zagospodarowanieprzestrzenne/app/StrefaPlanistyczna/PL.ZIPPZP.9756/241205-POG/1POG-77SO/20251118T091721
wydzialenie planistyczne	https://www.gov.pl/zagospodarowanieprzestrzenne/app/StrefaPlanistyczna/PL.ZIPPZP.9756/241205-POG/1POG-78SO/20251118T090728
wydzialenie planistyczne	https://www.gov.pl/zagospodarowanieprzestrzenne/app/StrefaPlanistyczna/PL.ZIPPZP.9756/241205-POG/1POG-79SO/20251118T090844
wydzialenie planistyczne	https://www.gov.pl/zagospodarowanieprzestrzenne/app/StrefaPlanistyczna/PL.ZIPPZP.9756/241205-POG/1POG-80SO/20251118T091008
wydzialenie planistyczne	https://www.gov.pl/zagospodarowanieprzestrzenne/app/StrefaPlanistyczna/PL.ZIPPZP.9756/241205-POG/1POG-81SO/20251118T091244
wydzialenie planistyczne	https://www.gov.pl/zagospodarowanieprzestrzenne/app/StrefaPlanistyczna/PL.ZIPPZP.9756/241205-POG/1POG-82SO/20251118T091519
wydzialenie planistyczne	https://www.gov.pl/zagospodarowanieprzestrzenne/app/StrefaPlanistyczna/PL.ZIPPZP.9756/241205-POG/1POG-83SO/20250829T075847
wydzialenie planistyczne	https://www.gov.pl/zagospodarowanieprzestrzenne/app/StrefaPlanistyczna/PL.ZIPPZP.9756/241205-POG/1POG-103SJ/20251230T112902
regulacja	https://www.gov.pl/zagospodarowanieprzestrzenne/app/ObszarUzupelnieniaZabudowy/PL.ZIPPZP.9756/241205-POG/1POG-24OUZ/20250703T140645
regulacja	https://www.gov.pl/zagospodarowanieprzestrzenne/app/ObszarUzupelnieniaZabudowy/PL.ZIPPZP.9756/241205-POG/1POG-20OUZ/20250708T114551
regulacja	https://www.gov.pl/zagospodarowanieprzestrzenne/app/ObszarUzupelnieniaZabudowy/PL.ZIPPZP.9756/241205-POG/1POG-30OUZ/20250703T141642
regulacja	https://www.gov.pl/zagospodarowanieprzestrzenne/app/ObszarUzupelnieniaZabudowy/PL.ZIPPZP.9756/241205-POG/1POG-40OUZ/20250708T114540
regulacja	https://www.gov.pl/zagospodarowanieprzestrzenne/app/ObszarUzupelnieniaZabudowy/PL.ZIPPZP.9756/241205-POG/1POG-71OUZ/20241202T122415
regulacja	https://www.gov.pl/zagospodarowanieprzestrzenne/app

	/ObszarUzupelnieniaZabudowy/PL.ZIPPZP.9756/241205-POG/1POG-75OUZ/20250708T120629
regulacja	https://www.gov.pl/zagospodarowanieprzestrzenne/app/ObszarUzupelnieniaZabudowy/PL.ZIPPZP.9756/241205-POG/1POG-11OUZ/20250708T120524
regulacja	https://www.gov.pl/zagospodarowanieprzestrzenne/app/ObszarUzupelnieniaZabudowy/PL.ZIPPZP.9756/241205-POG/1POG-13OUZ/20241202T122415
regulacja	https://www.gov.pl/zagospodarowanieprzestrzenne/app/ObszarUzupelnieniaZabudowy/PL.ZIPPZP.9756/241205-POG/1POG-14OUZ/20241202T122415
regulacja	https://www.gov.pl/zagospodarowanieprzestrzenne/app/ObszarUzupelnieniaZabudowy/PL.ZIPPZP.9756/241205-POG/1POG-15OUZ/20241202T122415
regulacja	https://www.gov.pl/zagospodarowanieprzestrzenne/app/ObszarUzupelnieniaZabudowy/PL.ZIPPZP.9756/241205-POG/1POG-16OUZ/20241202T122415
regulacja	https://www.gov.pl/zagospodarowanieprzestrzenne/app/ObszarUzupelnieniaZabudowy/PL.ZIPPZP.9756/241205-POG/1POG-17OUZ/20241202T122415
regulacja	https://www.gov.pl/zagospodarowanieprzestrzenne/app/ObszarUzupelnieniaZabudowy/PL.ZIPPZP.9756/241205-POG/1POG-18OUZ/20241202T122415
regulacja	https://www.gov.pl/zagospodarowanieprzestrzenne/app/ObszarUzupelnieniaZabudowy/PL.ZIPPZP.9756/241205-POG/1POG-19OUZ/20241202T122415
regulacja	https://www.gov.pl/zagospodarowanieprzestrzenne/app/ObszarUzupelnieniaZabudowy/PL.ZIPPZP.9756/241205-POG/1POG-20OUZ/20250708T115737
regulacja	https://www.gov.pl/zagospodarowanieprzestrzenne/app/ObszarUzupelnieniaZabudowy/PL.ZIPPZP.9756/241205-POG/1POG-70OUZ/20250703T135750
regulacja	https://www.gov.pl/zagospodarowanieprzestrzenne/app/ObszarUzupelnieniaZabudowy/PL.ZIPPZP.9756/241205-POG/1POG-23OUZ/20241202T122415
regulacja	https://www.gov.pl/zagospodarowanieprzestrzenne/app/ObszarUzupelnieniaZabudowy/PL.ZIPPZP.9756/241205-POG/1POG-25OUZ/20251230T115102
regulacja	https://www.gov.pl/zagospodarowanieprzestrzenne/app/ObszarUzupelnieniaZabudowy/PL.ZIPPZP.9756/241205-POG/1POG-27OUZ/20250703T140555
regulacja	https://www.gov.pl/zagospodarowanieprzestrzenne/app/ObszarUzupelnieniaZabudowy/PL.ZIPPZP.9756/241205-POG/1POG-30OUZ/20250703T141203
regulacja	https://www.gov.pl/zagospodarowanieprzestrzenne/app/ObszarUzupelnieniaZabudowy/PL.ZIPPZP.9756/241205-POG/1POG-31OUZ/20250703T141136
regulacja	https://www.gov.pl/zagospodarowanieprzestrzenne/app/ObszarUzupelnieniaZabudowy/PL.ZIPPZP.9756/241205-POG/1POG-33OUZ/20250703T141033
regulacja	https://www.gov.pl/zagospodarowanieprzestrzenne/app

	/ObszarUzupelnieniaZabudowy/PL.ZIPPZP.9756/241205-POG/1POG-35OUZ/20241202T122415
regulacja	https://www.gov.pl/zagospodarowanieprzestrzenne/app/ObszarUzupelnieniaZabudowy/PL.ZIPPZP.9756/241205-POG/1POG-78OUZ/20250708T115558
regulacja	https://www.gov.pl/zagospodarowanieprzestrzenne/app/ObszarUzupelnieniaZabudowy/PL.ZIPPZP.9756/241205-POG/1POG-38OUZ/20250214T093714
regulacja	https://www.gov.pl/zagospodarowanieprzestrzenne/app/ObszarUzupelnieniaZabudowy/PL.ZIPPZP.9756/241205-POG/1POG-39OUZ/20241202T122415
regulacja	https://www.gov.pl/zagospodarowanieprzestrzenne/app/ObszarUzupelnieniaZabudowy/PL.ZIPPZP.9756/241205-POG/1POG-40OUZ/20250708T115907
regulacja	https://www.gov.pl/zagospodarowanieprzestrzenne/app/ObszarUzupelnieniaZabudowy/PL.ZIPPZP.9756/241205-POG/1POG-41OUZ/20241202T122415
regulacja	https://www.gov.pl/zagospodarowanieprzestrzenne/app/ObszarUzupelnieniaZabudowy/PL.ZIPPZP.9756/241205-POG/1POG-43OUZ/20241202T122415
regulacja	https://www.gov.pl/zagospodarowanieprzestrzenne/app/ObszarUzupelnieniaZabudowy/PL.ZIPPZP.9756/241205-POG/1POG-44OUZ/20241202T122415
regulacja	https://www.gov.pl/zagospodarowanieprzestrzenne/app/ObszarUzupelnieniaZabudowy/PL.ZIPPZP.9756/241205-POG/1POG-45OUZ/20241202T122415
regulacja	https://www.gov.pl/zagospodarowanieprzestrzenne/app/ObszarUzupelnieniaZabudowy/PL.ZIPPZP.9756/241205-POG/1POG-46OUZ/20241202T122415
regulacja	https://www.gov.pl/zagospodarowanieprzestrzenne/app/ObszarUzupelnieniaZabudowy/PL.ZIPPZP.9756/241205-POG/1POG-47OUZ/20241202T122415
regulacja	https://www.gov.pl/zagospodarowanieprzestrzenne/app/ObszarUzupelnieniaZabudowy/PL.ZIPPZP.9756/241205-POG/1POG-48OUZ/20241202T122415
regulacja	https://www.gov.pl/zagospodarowanieprzestrzenne/app/ObszarUzupelnieniaZabudowy/PL.ZIPPZP.9756/241205-POG/1POG-49OUZ/20241202T122415
regulacja	https://www.gov.pl/zagospodarowanieprzestrzenne/app/ObszarUzupelnieniaZabudowy/PL.ZIPPZP.9756/241205-POG/1POG-50OUZ/20241202T122415
regulacja	https://www.gov.pl/zagospodarowanieprzestrzenne/app/ObszarUzupelnieniaZabudowy/PL.ZIPPZP.9756/241205-POG/1POG-51OUZ/20241202T122415
regulacja	https://www.gov.pl/zagospodarowanieprzestrzenne/app/ObszarUzupelnieniaZabudowy/PL.ZIPPZP.9756/241205-POG/1POG-52OUZ/20241202T122415
regulacja	https://www.gov.pl/zagospodarowanieprzestrzenne/app/ObszarUzupelnieniaZabudowy/PL.ZIPPZP.9756/241205-POG/1POG-53OUZ/20241202T122415
regulacja	https://www.gov.pl/zagospodarowanieprzestrzenne/app

	/ObszarUzupelnieniaZabudowy/PL.ZIPPZP.9756/241205-POG/1POG-54OUZ/20250708T115050
regulacja	https://www.gov.pl/obszaruzupelnieniazabudowy/pl.zippzp.9756/241205-POG/1POG-56OUZ/20241202T122415
regulacja	https://www.gov.pl/obszaruzupelnieniazabudowy/pl.zippzp.9756/241205-POG/1POG-57OUZ/20241202T122415
regulacja	https://www.gov.pl/obszaruzupelnieniazabudowy/pl.zippzp.9756/241205-POG/1POG-59OUZ/20241202T122415
regulacja	https://www.gov.pl/obszaruzupelnieniazabudowy/pl.zippzp.9756/241205-POG/1POG-61OUZ/20241202T122415
regulacja	https://www.gov.pl/obszaruzupelnieniazabudowy/pl.zippzp.9756/241205-POG/1POG-62OUZ/20241202T122415
regulacja	https://www.gov.pl/obszaruzupelnieniazabudowy/pl.zippzp.9756/241205-POG/1POG-68OUZ/20251230T115009
regulacja	https://www.gov.pl/obszaruzupelnieniazabudowy/pl.zippzp.9756/241205-POG/1POG-64OUZ/20251230T115351
regulacja	https://www.gov.pl/obszaruzupelnieniazabudowy/pl.zippzp.9756/241205-POG/1POG-65OUZ/20251230T113211
regulacja	https://www.gov.pl/obszaruzupelnieniazabudowy/pl.zippzp.9756/241205-POG/1POG-28OUZ/20250213T123021
regulacja	https://www.gov.pl/obszaruzupelnieniazabudowy/pl.zippzp.9756/241205-POG/1POG-66OUZ/20250708T120034
regulacja	https://www.gov.pl/obszaruzupelnieniazabudowy/pl.zippzp.9756/241205-POG/1POG-22OUZ/20250703T135903
regulacja	https://www.gov.pl/obszaruzupelnieniazabudowy/pl.zippzp.9756/241205-POG/1POG-86OUZ/20250708T114502
regulacja	https://www.gov.pl/obszaruzupelnieniazabudowy/pl.zippzp.9756/241205-POG/1POG-1OUZ/20250703T140713
regulacja	https://www.gov.pl/obszaruzupelnieniazabudowy/pl.zippzp.9756/241205-POG/1POG-26OUZ/20250703T141752
regulacja	https://www.gov.pl/obszaruzupelnieniazabudowy/pl.zippzp.9756/241205-POG/1POG-76OUZ/20250708T115323
regulacja	https://www.gov.pl/obszaruzupelnieniazabudowy/pl.zippzp.9756/241205-POG/1POG-77OUZ/20250703T141813
regulacja	https://www.gov.pl/obszaruzupelnieniazabudowy/pl.zippzp.9756/241205-POG/1POG-77OUZ/20250703T141813
regulacja	https://www.gov.pl/obszaruzupelnieniazabudowy/pl.zippzp.9756/241205-POG/1POG-77OUZ/20250703T141813

	/ObszarUzupelnieniaZabudowy/PL.ZIPPZP.9756/241205-POG/1POG-60OUZ/20251230T115537
regulacja	https://www.gov.pl/obszaruzupelnieniazabudowy/pl.zippzp.9756/241205-POG/1POG-83OUZ/20250708T115001
regulacja	https://www.gov.pl/obszaruzupelnieniazabudowy/pl.zippzp.9756/241205-POG/1POG-84OUZ/20241202T122415
regulacja	https://www.gov.pl/obszaruzupelnieniazabudowy/pl.zippzp.9756/241205-POG/1POG-85OUZ/20250708T115103
regulacja	https://www.gov.pl/obszaruzupelnieniazabudowy/pl.zippzp.9756/241205-POG/1POG-63OUZ/20250708T115118
regulacja	https://www.gov.pl/obszaruzupelnieniazabudowy/pl.zippzp.9756/241205-POG/1POG-67OUZ/20241202T122415
regulacja	https://www.gov.pl/obszaruzupelnieniazabudowy/pl.zippzp.9756/241205-POG/1POG-82OUZ/20250703T142320
regulacja	https://www.gov.pl/obszaruzupelnieniazabudowy/pl.zippzp.9756/241205-POG/1POG-55OUZ/20250703T142320
regulacja	https://www.gov.pl/obszaruzupelnieniazabudowy/pl.zippzp.9756/241205-POG/1POG-37OUZ/20250708T120059
regulacja	https://www.gov.pl/obszaruzupelnieniazabudowy/pl.zippzp.9756/241205-POG/1POG-79OUZ/20241202T122415
regulacja	https://www.gov.pl/obszaruzupelnieniazabudowy/pl.zippzp.9756/241205-POG/1POG-73OUZ/20250708T120546
regulacja	https://www.gov.pl/obszaruzupelnieniazabudowy/pl.zippzp.9756/241205-POG/1POG-90OUZ/20241202T122415
regulacja	https://www.gov.pl/obszaruzupelnieniazabudowy/pl.zippzp.9756/241205-POG/1POG-69OUZ/20250213T123021
regulacja	https://www.gov.pl/obszaruzupelnieniazabudowy/pl.zippzp.9756/241205-POG/1POG-72OUZ/20241202T122415
regulacja	https://www.gov.pl/obszaruzupelnieniazabudowy/pl.zippzp.9756/241205-POG/1POG-74OUZ/20241202T122415
regulacja	https://www.gov.pl/obszaruzupelnieniazabudowy/pl.zippzp.9756/241205-POG/1POG-80OUZ/20250708T120130
regulacja	https://www.gov.pl/obszaruzupelnieniazabudowy/pl.zippzp.9756/241205-POG/1POG-81OUZ/20250708T120142
regulacja	https://www.gov.pl/obszaruzupelnieniazabudowy/pl.zippzp.9756/241205-POG/1POG-81OUZ/20250708T120142

	/ObszarUzupelnieniaZabudowy/PL.ZIPPZP.9756/241205-POG/1POG-36OUZ/20250708T102020
regulacja	https://www.gov.pl/zagospodarowanieprzestrzenne/app/obszaruzupelnieniazabudowy/pl.zippzp.9756/241205-POG/1POG-34OUZ/20251230T114707
regulacja	https://www.gov.pl/zagospodarowanieprzestrzenne/app/obszaruzupelnieniazabudowy/pl.zippzp.9756/241205-POG/1POG-32OUZ/20250708T120201
regulacja	https://www.gov.pl/zagospodarowanieprzestrzenne/app/obszaruzupelnieniazabudowy/pl.zippzp.9756/241205-POG/1POG-29OUZ/20251230T113935
regulacja	https://www.gov.pl/zagospodarowanieprzestrzenne/app/obszaruzupelnieniazabudowy/pl.zippzp.9756/241205-POG/1POG-50OUZ/20250708T102105
regulacja	https://www.gov.pl/zagospodarowanieprzestrzenne/app/obszaruzupelnieniazabudowy/pl.zippzp.9756/241205-POG/1POG-60OUZ/20251230T115122
regulacja	https://www.gov.pl/zagospodarowanieprzestrzenne/app/obszaruzupelnieniazabudowy/pl.zippzp.9756/241205-POG/1POG-80OUZ/20250708T103225
regulacja	https://www.gov.pl/zagospodarowanieprzestrzenne/app/obszaruzupelnieniazabudowy/pl.zippzp.9756/241205-POG/1POG-10OUZ/20251230T115238
regulacja	https://www.gov.pl/zagospodarowanieprzestrzenne/app/obszaruzupelnieniazabudowy/pl.zippzp.9756/241205-POG/1POG-12OUZ/20250708T114721
regulacja	https://www.gov.pl/zagospodarowanieprzestrzenne/app/obszaruzupelnieniazabudowy/pl.zippzp.9756/241205-POG/1POG-21OUZ/20251230T114903
regulacja	https://www.gov.pl/zagospodarowanieprzestrzenne/app/obszaruzupelnieniazabudowy/pl.zippzp.9756/241205-POG/1POG-7OUZ/20250708T114448
regulacja	https://www.gov.pl/zagospodarowanieprzestrzenne/app/obszaruzupelnieniazabudowy/pl.zippzp.9756/241205-POG/1POG-42OUZ/20251230T113921
regulacja	https://www.gov.pl/zagospodarowanieprzestrzenne/app/obszaruzupelnieniazabudowy/pl.zippzp.9756/241205-POG/1POG-58OUZ/20251230T114603
dokument formalny	PL.ZIPPZP.9756_241205-POG_1POG
identyfier	https://www.gov.pl/zagospodarowanieprzestrzenne/app/dokumentformalny/pl.zippzp.9756/241205-POG/1POG
przestrzen nazw	PL.ZIPPZP.9756/241205-POG
lokalny id	1POG
tytul	Plan ogólny gminy Świerklany
relacja wzgledem app	przystąpienie
data	2024-03-21 utworzenie
przystapienie	https://www.gov.pl/zagospodarowanieprzestrzenne/app/AktPlanowaniaPrzestrzennego/PL.ZIPPZP.9756/241205-POG/1POG

strefa planistyczna PL.ZIPPZP.9756_241205-POG_1POG-1SN_20241203T133202

identyfier <https://www.gov.pl/zagospodarowanieprzestrzenne/app/StrefaPlanistyczna/PL.ZIPPZP.9756/241205-POG/1POG-1SN/20241203T133202>

przestrzen nazw PL.ZIPPZP.9756/241205-POG

lokalny id 1POG-1SN

wersja id 20241203T133202

początek wersji obiektu 2024-12-03T13:32:02

nazwa strefa zieleni i rekreacji

oznaczenie 1SN

symbol SN

obowiązuje od 2024-12-03

obowiązuje do obecnie

status w opracowaniu
<https://inspire.ec.europa.eu/codelist/ProcessStepGeneralValue/elaboration>

charakter ustalenia ogólnie wiążące
<https://inspire.ec.europa.eu/codelist/RegulationNatureValue/generallyBinding>

profil podstawowy teren zieleni urządzonej
teren plaży
teren wód
teren komunikacji
teren ogrodów działkowych
teren infrastruktury technicznej

profil dodatkowy teren usług sportu i rekreacji
teren zieleni naturalnej
teren lasu

minimalny udział powierzchni biologicznie czynnej 60%

geometria



plan <https://www.gov.pl/zagospodarowanieprzestrzenne/app/AktPlanowaniaPrzestrzennego/PL.ZIPPZP.9756/241205-POG/1POG>

strefa planistyczna PL.ZIPPZP.9756_241205-POG_1POG-1SJ_20241203T133411

identyfier <https://www.gov.pl/zagospodarowanieprzestrzenne/app/StrefaPlanistyczna/PL.ZIPPZP.9756/241205-POG/1POG-1SJ/20241203T133411>


przestrzen nazw PL.ZIPPZP.9756/241205-POG

lokalny id	1POG-1SJ
wersja id	20241203T133411
początek wersji obiektu	2024-12-03T13:34:11
nazwa	strefa wielofunkcyjna z zabudową mieszkaniową jednorodzinną
oznaczenie	1SJ
symbol	SJ
obowiązuje od	2024-12-03
obowiązuje do	obecnie
status	w opracowaniu https://inspire.ec.europa.eu/codelist/ProcessStepGeneralValue/elaboration
charakter ustalenia	ogólnie wiążące https://inspire.ec.europa.eu/codelist/RegulationNatureValue/generallyBinding
profil podstawowy	teren zabudowy mieszkaniowej jednorodzinnej teren usług teren komunikacji teren zieleni urządzonej teren ogrodów działkowych teren infrastruktury technicznej
profil dodatkowy	teren zieleni naturalnej teren lasu teren wód
maksymalna nadziemna intensywność zabudowy	0.8
maksymalny udział powierzchni zabudowy	40%
maksymalna wysokość zabudowy	12.0 m
minimalny udział powierzchni biologicznie czynnej	30%
geometria	
plan	https://www.gov.pl/zagospodarowanieprzestrzenne/app/AktPlanowaniaPrzestrzennego/PL.ZIPPZP.9756/241205-POG/1POG
strefa planistyczna	PL.ZIPPZP.9756_241205-POG_1POG-1SP_20241203T133538
identyfikator	https://www.gov.pl/zagospodarowanieprzestrzenne/app/StrefaPlanistyczna/PL.ZIPPZP.9756/241205-POG/1POG-1SP/20241203T133538
przestrzeń nazw	PL.ZIPPZP.9756/241205-POG

lokalny id	1POG-1SP
wersja id	20241203T133538
początek wersji obiektu	2024-12-03T13:35:38
nazwa	strefa gospodarcza
oznaczenie	1SP
symbol	SP
obowiązuje od	2024-12-03
obowiązuje do	obecnie
status	w opracowaniu https://inspire.ec.europa.eu/codelist/ProcessStepGeneralValue/elaboration
charakter ustalenia	ogólnie wiążące https://inspire.ec.europa.eu/codelist/RegulationNatureValue/generallyBinding
profil podstawowy	teren produkcji teren komunikacji teren zieleni urządzonej teren ogrodów działkowych teren infrastruktury technicznej
profil dodatkowy	teren usług
maksymalna nadziemna intensywność zabudowy	1
maksymalny udział powierzchni zabudowy	50%
maksymalna wysokość zabudowy	15.0 m
minimalny udział powierzchni biologicznie czynnej	20%
geometria	
plan	https://www.gov.pl/zagospodarowanieprzestrzenne/app/AktPlanowaniaPrzestrzennego/PL.ZIPPZP.9756/241205-POG/1POG
strefa planistyczna	PL.ZIPPZP.9756_241205-POG_1POG-1SO_20241203T134050
identyfikator	https://www.gov.pl/zagospodarowanieprzestrzenne/app/StrefaPlanistyczna/PL.ZIPPZP.9756/241205-POG/1POG-1SO/20241203T134050
przestrzeń nazw	PL.ZIPPZP.9756/241205-POG
lokalny id	1POG-1SO

wersja id	20241203T134050
początek wersji obiektu	2024-12-03T13:40:50
nazwa	strefa otwarta
oznaczenie	1SO
symbol	SO
obowiązuje od	2024-12-03
obowiązuje do	obecnie
status	w opracowaniu https://inspire.ec.europa.eu/codelist/ProcessStepGeneralValue/elaboration
charakter ustalenia	ogólnie wiążące https://inspire.ec.europa.eu/codelist/RegulationNatureValue/generallyBinding
profil podstawowy	teren rolnictwa z zakazem zabudowy teren lasu teren zieleni naturalnej teren wód teren komunikacji teren ogrodów działkowych teren infrastruktury technicznej
geometria	
plan	https://www.gov.pl/zagospodarowanieprzestrzenne/app/AktPlanowaniaPrzestrzennego/PL.ZIPPZP.9756/241205-POG/1POG
strefa planistyczna	PL.ZIPPZP.9756_241205-POG_1POG-1SU_20250715T122358
identyfier	https://www.gov.pl/zagospodarowanieprzestrzenne/app/StrefaPlanistyczna/PL.ZIPPZP.9756/241205-POG/1POG-1SU/20250715T122358
przestrzen nazw	PL.ZIPPZP.9756/241205-POG
lokalny id	1POG-1SU
wersja id	20250715T122358
początek wersji obiektu	2025-07-15T12:23:58
nazwa	strefa usługowa
oznaczenie	1SU
symbol	SU
obowiązuje od	2025-07-15
obowiązuje do	obecnie

status	w opracowaniu https://inspire.ec.europa.eu/codelist/ProcessStepGeneralValue/elaboration
charakter ustalenia	ogólnie wiążące https://inspire.ec.europa.eu/codelist/RegulationNatureValue/generallyBinding
profil podstawowy	teren usług teren komunikacji teren zieleni urządzonej teren ogrodów działkowych teren infrastruktury technicznej
maksymalna nadziemna intensywnosc zabudowy	0.8
maksymalny udzial powierzchni zabudowy	50%
maksymalna wysokosc zabudowy	12.0 m
minimalny udzial powierzchni biologicznie czynnej	20%
geometria	
plan	https://www.gov.pl/zagospodarowanieprzestrzenne/app/AktPlanowaniaPrzestrzennego/PL.ZIPPZP.9756/241205-POG/1POG
strefa planistyczna	PL.ZIPPZP.9756_241205-POG_1POG-1SC_20241203T140118
identfier	https://www.gov.pl/zagospodarowanieprzestrzenne/app/StrefaPlanistyczna/PL.ZIPPZP.9756/241205-POG/1POG-1SC/20241203T140118
przestrzen nazw	PL.ZIPPZP.9756/241205-POG
lokalny id	1POG-1SC
wersja id	20241203T140118
początek wersji obiektu	2024-12-03T14:01:18
nazwa	strefa cmentarzy
oznaczenie	1SC
symbol	SC
obowiązuje od	2024-12-03
obowiązuje do	obecnie
status	w opracowaniu https://inspire.ec.europa.eu/codelist/ProcessStepGeneralValue/elaboration

charakter ustalenia	ogólnie wiążące https://inspire.ec.europa.eu/codelist/RegulationNatureValue/generallyBinding
profil podstawowy	teren cmentarza teren komunikacji teren zieleni urządzonej teren ogrodów działkowych teren infrastruktury technicznej
profil dodatkowy	teren usług kultu religijnego
minimalny udział powierzchni biologicznie czynnej	10%
geometria	
plan	https://www.gov.pl/zagospodarowanieprzestrzenne/app/AktPlanowaniaPrzestrzennego/PL.ZIPPZP.9756/241205-POG/1POG
strefa planistyczna	PL.ZIPPZP.9756_241205-POG_1POG-1SI_20250702T082324
identyfier	https://www.gov.pl/zagospodarowanieprzestrzenne/app/StrefaPlanistyczna/PL.ZIPPZP.9756/241205-POG/1POG-1SI/20250702T082324
przestrzen nazw	PL.ZIPPZP.9756/241205-POG
lokalny id	1POG-1SI
wersja id	20250702T082324
początek wersji obiektu	2025-07-02T08:23:24
nazwa	strefa infrastrukturalna
oznaczenie	1SI
symbol	SI
obowiązuje od	2024-12-06
obowiązuje do	obecnie
status	w opracowaniu https://inspire.ec.europa.eu/codelist/ProcessStepGeneralValue/elaboration
charakter ustalenia	ogólnie wiążące https://inspire.ec.europa.eu/codelist/RegulationNatureValue/generallyBinding
profil podstawowy	teren infrastruktury technicznej teren komunikacji teren ogrodów działkowych
profil dodatkowy	teren zieleni urządzonej

minimalny udział powierzchni biologicznie czynnej 30%

geometria



plan <https://www.gov.pl/zagospodarowanieprzestrzenne/app/AktPlanowaniaPrzestrzennego/PL.ZIPPZP.9756/241205-POG/1POG>

strefa planistyczna PL.ZIPPZP.9756_241205-POG_1POG-1SG_20241210T115727

identyfier <https://www.gov.pl/zagospodarowanieprzestrzenne/app/StrefaPlanistyczna/PL.ZIPPZP.9756/241205-POG/1POG-1SG/20241210T115727>

przestrzen nazw PL.ZIPPZP.9756/241205-POG

lokalny id 1POG-1SG

wersja id 20241210T115727

początek wersji obiektu 2024-12-10T11:57:27

nazwa strefa górnictwa

oznaczenie 1SG

symbol SG

obowiązuje od 2024-12-09

obowiązuje do obecnie

status w opracowaniu
<https://inspire.ec.europa.eu/codelist/ProcessStepGeneralValue/elaboration>

charakter ustalenia ogólnie wiążące
<https://inspire.ec.europa.eu/codelist/RegulationNatureValue/generallyBinding>

profil podstawowy teren górnictwa i wydobywania
teren komunikacji
teren ogrodów działkowych
teren infrastruktury technicznej

maksymalna nadziemna intensywność zabudowy 1.5

maksymalny udział powierzchni zabudowy 50%

maksymalna wysokość zabudowy 40.0 m

minimalny udział powierzchni biologicznie czynnej 20%

geometria



plan <https://www.gov.pl/zagospodarowanieprzestrzenne/app/AktPlanowaniaPrzestrzennego/PL.ZIPPZP.9756/241205-POG/1POG>

strefa planistyczna PL.ZIPPZP.9756_241205-POG_1POG-1SW_20250702T092217

identyfier <https://www.gov.pl/zagospodarowanieprzestrzenne/app/StrefaPlanistyczna/PL.ZIPPZP.9756/241205-POG/1POG-1SW/20250702T092217>

przestrzen nazw PL.ZIPPZP.9756/241205-POG

lokalny id 1POG-1SW

wersja id 20250702T092217

początek wersji obiektu 2025-07-02T09:22:17

nazwa strefa wielofunkcyjna z zabudową mieszkaniową wielorodzinną

oznaczenie 1SW

symbol SW

obowiązuje od 2024-12-09

obowiązuje do obecnie

status w opracowaniu
<https://inspire.ec.europa.eu/codelist/ProcessStepGeneralValue/elaboration>

charakter ustalenia ogólnie wiążące
<https://inspire.ec.europa.eu/codelist/RegulationNatureValue/generallyBinding>

profil podstawowy teren zabudowy mieszkaniowej wielorodzinnej
teren usług
teren komunikacji
teren zieleni urządzonej
teren ogrodów działkowych
teren infrastruktury technicznej

profil dodatkowy teren zabudowy mieszkaniowej jednorodzinnej


maksymalna nadziemna intensywność zabudowy 0.8

maksymalny udział powierzchni zabudowy 40%

maksymalna wysokość zabudowy 12.0 m

minimalny udział powierzchni biologicznie czynnej 30%

geometria



plan <https://www.gov.pl/zagospodarowanieprzestrzenne/app/AktPlanowaniaPrzestrzennego/PL.ZIPPZP.9756/241205-POG/1POG>

strefa planistyczna PL.ZIPPZP.9756_241205-POG_1POG-1SZ_20250715T100637

identyfier <https://www.gov.pl/zagospodarowanieprzestrzenne/app/StrefaPlanistyczna/PL.ZIPPZP.9756/241205-POG/1POG-1SZ/20250715T100637>

przestrzen nazw PL.ZIPPZP.9756/241205-POG

lokalny id 1POG-1SZ

wersja id 20250715T100637

początek wersji obiektu 2025-07-15T10:06:37

nazwa strefa wielofunkcyjna z zabudową zagrodową

oznaczenie 1SZ

symbol SZ

obowiązuje od 2025-07-15

obowiązuje do obecnie

status w opracowaniu
<https://inspire.ec.europa.eu/codelist/ProcessStepGeneralValue/elaboration>

charakter ustalenia ogólnie wiążące
<https://inspire.ec.europa.eu/codelist/RegulationNatureValue/generallyBinding>

profil podstawowy teren zabudowy zagrodowej
teren produkcji w gospodarstwach rolnych
teren akwakultury i obsługi rybactwa
teren komunikacji
teren zieleni urządzonej
teren ogrodów działkowych
teren infrastruktury technicznej

profil dodatkowy teren rolnictwa z zakazem zabudowy
teren usług
teren zieleni naturalnej
teren lasu
teren wód

maksymalna nadziemna intensywność zabudowy 0.5

maksymalny udział powierzchni zabudowy 50%

maksymalna wysokość zabudowy 12.0 m

minimalny udział powierzchni biologicznie czynnej 40%

geometria



plan <https://www.gov.pl/zagospodarowanieprzestrzenne/app/AktPlanowaniaPrzestrzennego/PL.ZIPPZP.9756/241205-POG/1POG>

strefa planistyczna PL.ZIPPZP.9756_241205-POG_1POG-1SK_20251118T091815

identyfikator <https://www.gov.pl/zagospodarowanieprzestrzenne/app/StrefaPlanistyczna/PL.ZIPPZP.9756/241205-POG/1POG-1SK/20251118T091815>

przestrzeń nazw PL.ZIPPZP.9756/241205-POG

lokalny id 1POG-1SK

wersja id 20251118T091815

początek wersji obiektu 2025-11-18T09:18:15

nazwa strefa komunikacyjna

oznaczenie 1SK

symbol SK

obowiązuje od 2025-02-12

obowiązuje do obecnie

status w opracowaniu
<https://inspire.ec.europa.eu/codelist/ProcessStepGeneralValue/elaboration>

charakter ustalenia ogólnie wiążące
<https://inspire.ec.europa.eu/codelist/RegulationNatureValue/generallyBinding>

profil podstawowy
teren autostrady
teren drogi ekspresowej
teren drogi głównej ruchu przyspieszonego
teren drogi głównej
teren komunikacji kolejowej i szynowej
teren komunikacji kolei linowej
teren komunikacji wodnej
teren komunikacji lotniczej
teren obsługi komunikacji
teren ogrodów działkowych
teren infrastruktury technicznej

geometria



plan <https://www.gov.pl/zagospodarowanieprzestrzenne/app/AktPlanowaniaPrzestrzennego/PL.ZIPPZP.9756/241205-POG/1POG>

strefa planistyczna PL.ZIPPZP.9756_241205-POG_1POG-2SK_20250702T102615

identyfier <https://www.gov.pl/zagospodarowanieprzestrzenne/app/StrefaPlanistyczna/PL.ZIPPZP.9756/241205-POG/1POG-2SK/20250702T102615>

przestrzen nazw PL.ZIPPZP.9756/241205-POG

lokalny id 1POG-2SK

wersja id 20250702T102615

poczatek wersji obiektu 2025-07-02T10:26:15

nazwa strefa komunikacyjna

oznaczenie 2SK

symbol SK

obowiazuje od 2025-02-14

obowiazuje do obecnie

status w opracowaniu
<https://inspire.ec.europa.eu/codelist/ProcessStepGeneralValue/elaboration>

charakter ustalenia ogólnie wiążące
<https://inspire.ec.europa.eu/codelist/RegulationNatureValue/generallyBinding>

profil podstawowy teren autostrady
teren drogi ekspresowej
teren drogi głównej ruchu przyspieszonego
teren drogi głównej
teren komunikacji kolejowej i szynowej
teren komunikacji kolei linowej
teren komunikacji wodnej
teren komunikacji lotniczej
teren obsługi komunikacji
teren ogrodów działkowych
teren infrastruktury technicznej

profil dodatkowy teren drogi zbiorczej

geometria



plan <https://www.gov.pl/zagospodarowanieprzestrzenne/app/AktPlanowaniaPrzestrzennego/PL.ZIPPZP.9756/241205-POG/1POG>

strefa planistyczna PL.ZIPPZP.9756_241205-POG_1POG-2SJ_20241203T134303

identyfier <https://www.gov.pl/zagospodarowanieprzestrzenne/app/StrefaPlanistyczna/PL.ZIPPZP.9756/241205-POG/1POG-2SJ/20241203T134303>

przestrzen nazw PL.ZIPPZP.9756/241205-POG

lokalny id 1POG-2SJ

wersja id 20241203T134303

poczatek wersji obiektu 2024-12-03T13:43:03

nazwa strefa wielofunkcyjna z zabudową mieszkaniową jednorodzinną

oznaczenie 2SJ

symbol SJ

obowiazuje od 2024-12-03

obowiazuje do obecnie

status w opracowaniu
<https://inspire.ec.europa.eu/codelist/ProcessStepGeneralValue/elaboration>

charakter ustalenia ogólnie wiążące
<https://inspire.ec.europa.eu/codelist/RegulationNatureValue/generallyBinding>

profil podstawowy teren zabudowy mieszkaniowej jednorodzinnej
teren usług
teren komunikacji
teren zieleni urządzonej
teren ogrodów działkowych
teren infrastruktury technicznej

profil dodatkowy teren zieleni naturalnej
teren lasu
teren wód

maksymalna nadziemna intensywnosc zabudowy 0.6

maksymalny udzial powierzchni zabudowy 40%

maksymalna wysokosc zabudowy 12.0 m

minimalny udzial powierzchni biologicznie czynnej 30%

geometria



plan

<https://www.gov.pl/zagospodarowanieprzestrzenne/app/AktPlanowaniaPrzestrzennego/PL.ZIPPZP.9756/241205-POG/1POG>

strefa planistyczna

PL.ZIPPZP.9756_241205-POG_1POG-2SO_20241203T134527

identyfier

<https://www.gov.pl/zagospodarowanieprzestrzenne/app/StrefaPlanistyczna/PL.ZIPPZP.9756/241205-POG/1POG-2SO/20241203T134527>

przestrzen nazw

PL.ZIPPZP.9756/241205-POG

lokalny id

1POG-2SO

wersja id

20241203T134527

początek wersji obiektu

2024-12-03T13:45:27

nazwa

strefa otwarta

oznaczenie

2SO

symbol

SO

obowiązuje od

2024-12-03

obowiązuje do

obecnie

status

w opracowaniu
<https://inspire.ec.europa.eu/codelist/ProcessStepGeneralValue/elaboration>

charakter ustalenia

ogólnie wiążące
<https://inspire.ec.europa.eu/codelist/RegulationNatureValue/generallyBinding>

profil podstawowy

teren rolnictwa z zakazem zabudowy
teren lasu
teren zieleni naturalnej
teren wód
teren komunikacji
teren ogrodów działkowych
teren infrastruktury technicznej

geometria



plan <https://www.gov.pl/zagospodarowanieprzestrzenne/app/AktPlanowaniaPrzestrzennego/PL.ZIPPZP.9756/241205-POG/1POG>

strefa planistyczna PL.ZIPPZP.9756_241205-POG_1POG-2SN_20241203T134943

identyfier <https://www.gov.pl/zagospodarowanieprzestrzenne/app/StrefaPlanistyczna/PL.ZIPPZP.9756/241205-POG/1POG-2SN/20241203T134943>

przestrzen nazw PL.ZIPPZP.9756/241205-POG

lokalny id 1POG-2SN

wersja id 20241203T134943

poczatek wersji obiektu 2024-12-03T13:49:43

nazwa strefa zieleni i rekreacji

oznaczenie 2SN

symbol SN

obowiazuje od 2024-12-03

obowiazuje do obecnie

status w opracowaniu
<https://inspire.ec.europa.eu/codelist/ProcessStepGeneralValue/elaboration>

charakter ustalenia ogólnie wiążące
<https://inspire.ec.europa.eu/codelist/RegulationNatureValue/generallyBinding>

profil podstawowy teren zieleni urządzonej
teren plaży
teren wód
teren komunikacji
teren ogrodów działkowych
teren infrastruktury technicznej

profil dodatkowy teren usług sportu i rekreacji
teren usług kultury i rozrywki
teren usług gastronomii
teren usług turystyki
teren usług edukacji
teren zieleni naturalnej

maksymalna nadziemna intensywnosc zabudowy 0.4

maksymalny udzial powierzchni zabudowy 20%

maksymalna wysokosc zabudowy 10.0 m

minimalny udzial powierzchni biologicznie czynnej 50%

geometria



plan <https://www.gov.pl/zagospodarowanieprzestrzenne/app/AktPlanowaniaPrzestrzennego/PL.ZIPPZP.9756/241205-POG/1POG>

strefa planistyczna PL.ZIPPZP.9756_241205-POG_1POG-2SU_20241203T140226

identfier <https://www.gov.pl/zagospodarowanieprzestrzenne/app/StrefaPlanistyczna/PL.ZIPPZP.9756/241205-POG/1POG-2SU/20241203T140226>

przestrzen nazw PL.ZIPPZP.9756/241205-POG

lokalny id 1POG-2SU

wersja id 20241203T140226

początek wersji obiektu 2024-12-03T14:02:26

nazwa strefa usługowa

oznaczenie 2SU

symbol SU

obowiązuje od 2024-12-03

obowiązuje do obecnie

status w opracowaniu
<https://inspire.ec.europa.eu/codelist/ProcessStepGeneralValue/elaboration>

charakter ustalenia ogólnie wiążące
<https://inspire.ec.europa.eu/codelist/RegulationNatureValue/generallyBinding>

profil podstawowy teren usług
teren komunikacji
teren zieleni urządzonej
teren ogrodów działkowych
teren infrastruktury technicznej


maksymalna nadziemna intensywnosc zabudowy 1.5

maksymalny udzial powierzchni zabudowy 20%

maksymalna wysokosc zabudowy 20.0 m

minimalny udzial powierzchni biologicznie czynnej 50%

geometria



plan

<https://www.gov.pl/zagospodarowanieprzestrzenne/app/AktPlanowaniaPrzestrzennego/PL.ZIPPZP.9756/241205-POG/1POG>

strefa planistyczna

PL.ZIPPZP.9756_241205-POG_1POG-2SI_20241218T080044

identyfier

<https://www.gov.pl/zagospodarowanieprzestrzenne/app/StrefaPlanistyczna/PL.ZIPPZP.9756/241205-POG/1POG-2SI/20241218T080044>

przestrzen nazw

PL.ZIPPZP.9756/241205-POG

lokalny id

1POG-2SI

wersja id

20241218T080044

poczatek wersji obiektu

2024-12-18T08:00:44

nazwa

strefa infrastrukturalna

oznaczenie

2SI

symbol

SI

obowiazuje od

2024-12-18

obowiazuje do

obecnie

status

w opracowaniu
<https://inspire.ec.europa.eu/codelist/ProcessStepGeneralValue/elaboration>

charakter ustalenia

ogólnie wiążące
<https://inspire.ec.europa.eu/codelist/RegulationNatureValue/generallyBinding>

profil podstawowy

teren infrastruktury technicznej
teren komunikacji
teren ogrodów działkowych

maksymalna nadziemna intensywnosc zabudowy

0.2

maksymalny udzial powierzchni zabudowy

20%

maksymalna wysokosc zabudowy

15.0 m

minimalny udzial powierzchni biologicznie czynnej

30%

geometria



plan <https://www.gov.pl/zagospodarowanieprzestrzenne/app/AktPlanowaniaPrzestrzennego/PL.ZIPPZP.9756/241205-POG/1POG>

strefa planistyczna PL.ZIPPZP.9756_241205-POG_1POG-2SG_20241209T105740

identyfier <https://www.gov.pl/zagospodarowanieprzestrzenne/app/StrefaPlanistyczna/PL.ZIPPZP.9756/241205-POG/1POG-2SG/20241209T105740>

przestrzen nazw PL.ZIPPZP.9756/241205-POG

lokalny id 1POG-2SG

wersja id 20241209T105740

poczatek wersji obiektu 2024-12-09T10:57:40

nazwa strefa górnictwa

oznaczenie 2SG

symbol SG

obowiazuje od 2024-12-09

obowiazuje do obecnie

status w opracowaniu
<https://inspire.ec.europa.eu/codelist/ProcessStepGeneralValue/elaboration>

charakter ustalenia ogólnie wiążące
<https://inspire.ec.europa.eu/codelist/RegulationNatureValue/generallyBinding>

profil podstawowy teren górnictwa i wydobywania
teren komunikacji
teren ogrodów działkowych
teren infrastruktury technicznej

profil dodatkowy teren produkcji
teren usług rzemieślniczych
teren usług biurowych i administracji

maksymalna nadziemna intensywnosc zabudowy 1.5

maksymalny udzial powierzchni zabudowy 50%

maksymalna wysokosc zabudowy 40.0 m

minimalny udzial powierzchni biologicznie czynnej 20%

geometria



plan <https://www.gov.pl/zagospodarowanieprzestrzenne/app/AktPlanowaniaPrzestrzennego/PL.ZIPPZP.9756/241205-POG/1POG>

strefa planistyczna PL.ZIPPZP.9756_241205-POG_1POG-2SZ_20250715T100738

identyfier <https://www.gov.pl/zagospodarowanieprzestrzenne/app/StrefaPlanistyczna/PL.ZIPPZP.9756/241205-POG/1POG-2SZ/20250715T100738>

przestrzen nazw PL.ZIPPZP.9756/241205-POG

lokalny id 1POG-2SZ

wersja id 20250715T100738

poczatek wersji obiektu 2025-07-15T10:07:38

nazwa strefa wielofunkcyjna z zabudową zagrodową

oznaczenie 2SZ

symbol SZ

obowiazuje od 2025-07-15

obowiazuje do obecnie

status w opracowaniu
<https://inspire.ec.europa.eu/codelist/ProcessStepGeneralValue/elaboration>

charakter ustalenia ogólnie wiążące
<https://inspire.ec.europa.eu/codelist/RegulationNatureValue/generallyBinding>

profil podstawowy teren zabudowy zagrodowej
teren produkcji w gospodarstwach rolnych
teren akwakultury i obsługi rybactwa
teren komunikacji
teren zieleni urządzonej
teren ogrodów działkowych
teren infrastruktury technicznej

profil dodatkowy teren rolnictwa z zakazem zabudowy
teren usług
teren zieleni naturalnej
teren lasu
teren wód

maksymalna nadziemna intensywnosc zabudowy 0.5

maksymalny udzial powierzchni zabudowy 50%

maksymalna wysokość zabudowy 12.0 m

minimalny udział powierzchni biologicznie czynnej 40%

geometria



plan <https://www.gov.pl/zagospodarowanieprzestrzenne/app/AktPlanowaniaPrzestrzennego/PL.ZIPPZP.9756/241205-POG/1POG>

strefa planistyczna PL.ZIPPZP.9756_241205-POG_1POG-2SC_20241211T152837

identyfikator <https://www.gov.pl/zagospodarowanieprzestrzenne/app/StrefaPlanistyczna/PL.ZIPPZP.9756/241205-POG/1POG-2SC/20241211T152837>

przestrzeń nazw PL.ZIPPZP.9756/241205-POG

lokalny id 1POG-2SC

wersja id 20241211T152837

początek wersji obiektu 2024-12-11T15:28:37

nazwa strefa cmentarzy

oznaczenie 2SC

symbol SC

obowiązuje od 2024-12-11

obowiązuje do obecnie

status w opracowaniu
<https://inspire.ec.europa.eu/codelist/ProcessStepGeneralValue/elaboration>

charakter ustalenia ogólnie wiążące
<https://inspire.ec.europa.eu/codelist/RegulationNatureValue/generallyBinding>

profil podstawowy teren cmentarza
teren komunikacji
teren zieleni urządzonej
teren ogrodów działkowych
teren infrastruktury technicznej

profil dodatkowy teren usług kultu religijnego

minimalny udział powierzchni biologicznie czynnej 10%

geometria



plan <https://www.gov.pl/zagospodarowanieprzestrzenne/app/AktPlanowaniaPrzestrzennego/PL.ZIPPZP.9756/241205-POG/1POG>

strefa planistyczna PL.ZIPPZP.9756_241205-POG_1POG-2SW_20250702T101652

identyfier <https://www.gov.pl/zagospodarowanieprzestrzenne/app/StrefaPlanistyczna/PL.ZIPPZP.9756/241205-POG/1POG-2SW/20250702T101652>

przestrzen nazw PL.ZIPPZP.9756/241205-POG

lokalny id 1POG-2SW

wersja id 20250702T101652

początek wersji obiektu 2025-07-02T10:16:52

nazwa strefa wielofunkcyjna z zabudową mieszkaniową wielorodzinną

oznaczenie 2SW

symbol SW

obowiązuje od 2024-12-12

obowiązuje do obecnie

status w opracowaniu
<https://inspire.ec.europa.eu/codelist/ProcessStepGeneralValue/elaboration>

charakter ustalenia ogólnie wiążące
<https://inspire.ec.europa.eu/codelist/RegulationNatureValue/generallyBinding>

profil podstawowy teren zabudowy mieszkaniowej wielorodzinnej
teren usług
teren komunikacji
teren zieleni urządzonej
teren ogrodów działkowych
teren infrastruktury technicznej

maksymalna nadziemna intensywnosc zabudowy 1

maksymalny udział powierzchni zabudowy 30%

maksymalna wysokosc zabudowy 12.0 m

minimalny udział powierzchni biologicznie czynnej 30%

geometria



plan

<https://www.gov.pl/zagospodarowanieprzestrzenne/app/AktPlanowaniaPrzestrzennego/PL.ZIPPZP.9756/241205-POG/1POG>

strefa planistyczna

PL.ZIPPZP.9756_241205-POG_1POG-2SP_20250702T100210

identyfier

<https://www.gov.pl/zagospodarowanieprzestrzenne/app/StrefaPlanistyczna/PL.ZIPPZP.9756/241205-POG/1POG-2SP/20250702T100210>

przestrzen nazw

PL.ZIPPZP.9756/241205-POG

lokalny id

1POG-2SP

wersja id

20250702T100210

poczatek wersji obiektu

2025-07-02T10:02:10

nazwa

strefa gospodarcza

oznaczenie

2SP

symbol

SP

obowiazuje od

2024-12-12

obowiazuje do

obecnie

status

w opracowaniu
<https://inspire.ec.europa.eu/codelist/ProcessStepGeneralValue/elaboration>

charakter ustalenia

ogólnie wiążące
<https://inspire.ec.europa.eu/codelist/RegulationNatureValue/generallyBinding>

profil podstawowy

teren produkcji
teren komunikacji
teren zieleni urządzonej
teren ogrodów działkowych
teren infrastruktury technicznej

profil dodatkowy

teren usług

maksymalna nadziemna intensywnosc zabudowy

1

maksymalny udzial powierzchni zabudowy

50%

maksymalna wysokosc zabudowy

15.0 m

minimalny udzial powierzchni biologicznie czynnej

20%

geometria

**plan**

<https://www.gov.pl/zagospodarowanieprzestrzenne/app/AktPlanowaniaPrzestrzennego/PL.ZIPPZP.9756/241205-POG/1POG>

strefa planistyczna

PL.ZIPPZP.9756_241205-POG_1POG-3SO_20241203T135054

identyfier

<https://www.gov.pl/zagospodarowanieprzestrzenne/app/StrefaPlanistyczna/PL.ZIPPZP.9756/241205-POG/1POG-3SO/20241203T135054>

przestrzen nazw

PL.ZIPPZP.9756/241205-POG

lokalny id

1POG-3SO

wersja id

20241203T135054

poczatek wersji obiektu

2024-12-03T13:50:54

nazwa

strefa otwarta

oznaczenie

3SO

symbol

SO

obowiazuje od

2024-12-03

obowiazuje do

obecnie

status

w opracowaniu
<https://inspire.ec.europa.eu/codelist/ProcessStepGeneralValue/elaboration>

charakter ustalenia

ogólnie wiążące
<https://inspire.ec.europa.eu/codelist/RegulationNatureValue/generallyBinding>

profil podstawowy

teren rolnictwa z zakazem zabudowy
teren lasu
teren zieleni naturalnej
teren wód
teren komunikacji
teren ogrodów działkowych
teren infrastruktury technicznej

geometria



plan <https://www.gov.pl/zagospodarowanieprzestrzenne/app/AktPlanowaniaPrzestrzennego/PL.ZIPPZP.9756/241205-POG/1POG>

strefa planistyczna PL.ZIPPZP.9756_241205-POG_1POG-3SJ_20241203T135229

identyfier <https://www.gov.pl/zagospodarowanieprzestrzenne/app/StrefaPlanistyczna/PL.ZIPPZP.9756/241205-POG/1POG-3SJ/20241203T135229>

przestrzen nazw PL.ZIPPZP.9756/241205-POG

lokalny id 1POG-3SJ

wersja id 20241203T135229

początek wersji obiektu 2024-12-03T13:52:29

nazwa strefa wielofunkcyjna z zabudową mieszkaniową jednorodzinną

oznaczenie 3SJ

symbol SJ

obowiązuje od 2024-12-03

obowiązuje do obecnie

status w opracowaniu
<https://inspire.ec.europa.eu/codelist/ProcessStepGeneralValue/elaboration>

charakter ustalenia ogólnie wiążące
<https://inspire.ec.europa.eu/codelist/RegulationNatureValue/generallyBinding>

profil podstawowy teren zabudowy mieszkaniowej jednorodzinnej
teren usług
teren komunikacji
teren zieleni urządzonej
teren ogrodów działkowych
teren infrastruktury technicznej

profil dodatkowy teren zieleni naturalnej
teren lasu
teren wód

maksymalna nadziemna intensywnosc zabudowy 0.6

maksymalny udział powierzchni zabudowy 40%

maksymalna wysokosc zabudowy 12.0 m

minimalny udział powierzchni biologicznie czynnej 30%

geometria



plan

<https://www.gov.pl/zagospodarowanieprzestrzenne/app/AktPlanowaniaPrzestrzennego/PL.ZIPPZP.9756/241205-POG/1POG>

strefa planistyczna

PL.ZIPPZP.9756_241205-POG_1POG-3SU_20241203T140647

identyfier

<https://www.gov.pl/zagospodarowanieprzestrzenne/app/StrefaPlanistyczna/PL.ZIPPZP.9756/241205-POG/1POG-3SU/20241203T140647>

przestrzen nazw

PL.ZIPPZP.9756/241205-POG

lokalny id

1POG-3SU

wersja id

20241203T140647

początek wersji obiektu

2024-12-03T14:06:47

nazwa

strefa usługowa

oznaczenie

3SU

symbol

SU

obowiązuje od

2024-12-03

obowiązuje do

obecnie

status

w opracowaniu
<https://inspire.ec.europa.eu/codelist/ProcessStepGeneralValue/elaboration>

charakter ustalenia

ogólnie wiążące
<https://inspire.ec.europa.eu/codelist/RegulationNatureValue/generallyBinding>

profil podstawowy

teren usług
teren komunikacji
teren zieleni urządzonej
teren ogrodów działkowych
teren infrastruktury technicznej

maksymalna nadziemna intensywność zabudowy

0.8

maksymalny udział powierzchni zabudowy

50%

maksymalna wysokość zabudowy

12.0 m

minimalny udział powierzchni biologicznie czynnej

20%

geometria



plan <https://www.gov.pl/zagospodarowanieprzestrzenne/app/AktPlanowaniaPrzestrzennego/PL.ZIPPZP.9756/241205-POG/1POG>

strefa planistyczna PL.ZIPPZP.9756_241205-POG_1POG-3SN_20250829T075653

identyfier <https://www.gov.pl/zagospodarowanieprzestrzenne/app/StrefaPlanistyczna/PL.ZIPPZP.9756/241205-POG/1POG-3SN/20250829T075653>

przestrzen nazw PL.ZIPPZP.9756/241205-POG

lokalny id 1POG-3SN

wersja id 20250829T075653

poczatek wersji obiektu 2025-08-29T07:56:53

nazwa strefa zieleni i rekreacji

oznaczenie 3SN

symbol SN

obowiazuje od 2025-08-29

obowiazuje do obecnie

status w opracowaniu
<https://inspire.ec.europa.eu/codelist/ProcessStepGeneralValue/elaboration>

charakter ustalenia ogólnie wiążące
<https://inspire.ec.europa.eu/codelist/RegulationNatureValue/generallyBinding>

profil podstawowy teren zieleni urządzonej
teren plaży
teren wód
teren komunikacji
teren ogrodów działkowych
teren infrastruktury technicznej

profil dodatkowy teren zieleni naturalnej
teren lasu

minimalny udział powierzchni biologicznie czynnej 50%

geometria



plan

<https://www.gov.pl/zagospodarowanieprzestrzenne/app/AktPlanowaniaPrzestrzennego/PL.ZIPPZP.9756/241205-POG/1POG>

strefa planistyczna

PL.ZIPPZP.9756_241205-POG_1POG-3SI_20250715T101616

identyfier

<https://www.gov.pl/zagospodarowanieprzestrzenne/app/StrefaPlanistyczna/PL.ZIPPZP.9756/241205-POG/1POG-3SI/20250715T101616>

przestrzen nazw

PL.ZIPPZP.9756/241205-POG

lokalny id

1POG-3SI

wersja id

20250715T101616

poczatek wersji obiektu

2025-07-15T10:16:16

nazwa

strefa infrastrukturalna

oznaczenie

3SI

symbol

SI

obowiazuje od

2025-07-15

obowiazuje do

obecnie

status

w opracowaniu
<https://inspire.ec.europa.eu/codelist/ProcessStepGeneralValue/elaboration>

charakter ustalenia

ogólnie wiążące
<https://inspire.ec.europa.eu/codelist/RegulationNatureValue/generallyBinding>

profil podstawowy

teren infrastruktury technicznej
teren komunikacji
teren ogrodów działkowych

profil dodatkowy

teren produkcji
teren zieleni urządzonej

maksymalna nadziemna intensywnosc zabudowy

0.2

maksymalny udzial powierzchni zabudowy

20%

maksymalna wysokosc zabudowy

15.0 m

minimalny udzial powierzchni biologicznie czynnej

30%

geometria



plan <https://www.gov.pl/zagospodarowanieprzestrzenne/app/AktPlanowaniaPrzestrzennego/PL.ZIPPZP.9756/241205-POG/1POG>

strefa planistyczna PL.ZIPPZP.9756_241205-POG_1POG-3SG_20241210T120142

identyfier <https://www.gov.pl/zagospodarowanieprzestrzenne/app/StrefaPlanistyczna/PL.ZIPPZP.9756/241205-POG/1POG-3SG/20241210T120142>

przestrzen nazw PL.ZIPPZP.9756/241205-POG

lokalny id 1POG-3SG

wersja id 20241210T120142

poczatek wersji obiektu 2024-12-10T12:01:42

nazwa strefa górnictwa

oznaczenie 3SG

symbol SG

obowiazuje od 2024-12-09

obowiazuje do obecnie

status w opracowaniu
<https://inspire.ec.europa.eu/codelist/ProcessStepGeneralValue/elaboration>

charakter ustalenia ogólnie wiążące
<https://inspire.ec.europa.eu/codelist/RegulationNatureValue/generallyBinding>

profil podstawowy teren górnictwa i wydobywania
teren komunikacji
teren ogrodów działkowych
teren infrastruktury technicznej

profil dodatkowy teren produkcji
teren usług rzemieślniczych
teren usług biurowych i administracji

maksymalna nadziemna intensywnosc zabudowy 1.5

maksymalny udzial powierzchni zabudowy 50%

maksymalna wysokosc zabudowy 30.0 m

minimalny udzial powierzchni biologicznie czynnej 20%

geometria



plan

<https://www.gov.pl/zagospodarowanieprzestrzenne/app/AktPlanowaniaPrzestrzennego/PL.ZIPPZP.9756/241205-POG/1POG>

strefa planistyczna

PL.ZIPPZP.9756_241205-POG_1POG-3SZ_20250715T100907

identyfier

<https://www.gov.pl/zagospodarowanieprzestrzenne/app/StrefaPlanistyczna/PL.ZIPPZP.9756/241205-POG/1POG-3SZ/20250715T100907>

przestrzen nazw

PL.ZIPPZP.9756/241205-POG

lokalny id

1POG-3SZ

wersja id

20250715T100907

początek wersji obiektu

2025-07-15T10:09:07

nazwa

strefa wielofunkcyjna z zabudową zagrodową

oznaczenie

3SZ

symbol

SZ

obowiązuje od

2025-07-15

obowiązuje do

obecnie

status

w opracowaniu
<https://inspire.ec.europa.eu/codelist/ProcessStepGeneralValue/elaboration>

charakter ustalenia

ogólnie wiążące
<https://inspire.ec.europa.eu/codelist/RegulationNatureValue/generallyBinding>

profil podstawowy

teren zabudowy zagrodowej
teren produkcji w gospodarstwach rolnych
teren akwakultury i obsługi rybactwa
teren komunikacji
teren zieleni urządzonej
teren ogrodów działkowych
teren infrastruktury technicznej

profil dodatkowy

teren rolnictwa z zakazem zabudowy
teren usług
teren zieleni naturalnej
teren lasu
teren wód

maksymalna nadziemna intensywność zabudowy

0.5

maksymalny udział powierzchni zabudowy

50%

maksymalna wysokosc zabudowy 12.0 m

minimalny udzial powierzchni biologicznie czynnej 40%

geometria



plan <https://www.gov.pl/zagospodarowanieprzestrzenne/app/AktPlanowaniaPrzestrzennego/PL.ZIPPZP.9756/241205-POG/1POG>

strefa planistyczna PL.ZIPPZP.9756_241205-POG_1POG-3SP_20241212T152035

identfier <https://www.gov.pl/zagospodarowanieprzestrzenne/app/StrefaPlanistyczna/PL.ZIPPZP.9756/241205-POG/1POG-3SP/20241212T152035>

przestrzen nazw PL.ZIPPZP.9756/241205-POG

lokalny id 1POG-3SP

wersja id 20241212T152035

poczatek wersji obiektu 2024-12-12T15:20:35

nazwa strefa gospodarcza

oznaczenie 3SP

symbol SP

obowiazuje od 2024-12-12

obowiazuje do obecnie

status w opracowaniu
<https://inspire.ec.europa.eu/codelist/ProcessStepGeneralValue/elaboration>

charakter ustalenia ogólnie wiążące
<https://inspire.ec.europa.eu/codelist/RegulationNatureValue/generallyBinding>

profil podstawowy teren produkcji
teren komunikacji
teren zieleni urządzonej
teren ogrodów działkowych
teren infrastruktury technicznej

profil dodatkowy teren usług

maksymalna nadziemna intensywnosc zabudowy 1

maksymalny udzial powierzchni zabudowy 50%

maksymalna wysokosc zabudowy 15.0 m

minimalny udzial powierzchni

biologicznie czynnej 20%

geometria



plan

<https://www.gov.pl/zagospodarowanieprzestrzenne/app/AktPlanowaniaPrzestrzennego/PL.ZIPPZP.9756/241205-POG/1POG>

strefa planistyczna

PL.ZIPPZP.9756_241205-POG_1POG-3SK_20250702T103354

identyfier

<https://www.gov.pl/zagospodarowanieprzestrzenne/app/StrefaPlanistyczna/PL.ZIPPZP.9756/241205-POG/1POG-3SK/20250702T103354>

przestrzen nazw

PL.ZIPPZP.9756/241205-POG

lokalny id

1POG-3SK

wersja id

20250702T103354

początek wersji obiektu

2025-07-02T10:33:54

nazwa

strefa komunikacyjna

oznaczenie

3SK

symbol

SK

obowiązuje od

2024-12-03

obowiązuje do

obecnie

status

w opracowaniu
<https://inspire.ec.europa.eu/codelist/ProcessStepGeneralValue/elaboration>

charakter ustalenia

ogólnie wiążące
<https://inspire.ec.europa.eu/codelist/RegulationNatureValue/generallyBinding>

profil podstawowy

teren autostrady
teren drogi ekspresowej
teren drogi głównej ruchu przyspieszonego
teren drogi głównej
teren komunikacji kolejowej i szynowej
teren komunikacji kolei linowej
teren komunikacji wodnej
teren komunikacji lotniczej
teren obsługi komunikacji
teren ogrodów działkowych
teren infrastruktury technicznej

profil dodatkowy

teren drogi zbiorczej

geometria



plan <https://www.gov.pl/zagospodarowanieprzestrzenne/app/AktPlanowaniaPrzestrzennego/PL.ZIPPZP.9756/241205-POG/1POG>

strefa planistyczna PL.ZIPPZP.9756_241205-POG_1POG-4SK_20241203T124310

identyfier <https://www.gov.pl/zagospodarowanieprzestrzenne/app/StrefaPlanistyczna/PL.ZIPPZP.9756/241205-POG/1POG-4SK/20241203T124310>

przestrzen nazw PL.ZIPPZP.9756/241205-POG

lokalny id 1POG-4SK

wersja id 20241203T124310

poczatek wersji obiektu 2024-12-03T12:43:10

nazwa strefa komunikacyjna

oznaczenie 4SK

symbol SK

obowiazuje od 2024-12-03

obowiazuje do obecnie

status w opracowaniu
<https://inspire.ec.europa.eu/codelist/ProcessStepGeneralValue/elaboration>

charakter ustalenia ogólnie wiążące
<https://inspire.ec.europa.eu/codelist/RegulationNatureValue/generallyBinding>

profil podstawowy teren autostrady
teren drogi ekspresowej
teren drogi głównej ruchu przyspieszonego
teren drogi głównej
teren komunikacji kolejowej i szynowej
teren komunikacji kolei linowej
teren komunikacji wodnej
teren komunikacji lotniczej
teren obsługi komunikacji
teren ogrodów działkowych
teren infrastruktury technicznej

profil dodatkowy teren drogi zbiorczej

geometria



plan <https://www.gov.pl/zagospodarowanieprzestrzenne/app/AktPlanowaniaPrzestrzennego/PL.ZIPPZP.9756/241205-POG/1POG>

strefa planistyczna PL.ZIPPZP.9756_241205-POG_1POG-4SO_20241203T135135

identyfier <https://www.gov.pl/zagospodarowanieprzestrzenne/app/StrefaPlanistyczna/PL.ZIPPZP.9756/241205-POG/1POG-4SO/20241203T135135>

przestrzen nazw PL.ZIPPZP.9756/241205-POG

lokalny id 1POG-4SO

wersja id 20241203T135135

poczatek wersji obiektu 2024-12-03T13:51:35

nazwa strefa otwarta

oznaczenie 4SO

symbol SO

obowiazuje od 2024-12-03

obowiazuje do obecnie

status w opracowaniu
<https://inspire.ec.europa.eu/codelist/ProcessStepGeneralValue/elaboration>

charakter ustalenia ogólnie wiążące
<https://inspire.ec.europa.eu/codelist/RegulationNatureValue/generallyBinding>

profil podstawowy teren rolnictwa z zakazem zabudowy
teren lasu
teren zieleni naturalnej
teren wód
teren komunikacji
teren ogrodów działkowych
teren infrastruktury technicznej

geometria



plan <https://www.gov.pl/zagospodarowanieprzestrzenne/app/AktPlanowaniaPrzestrzennego/PL.ZIPPZP.9756/241205-POG/1POG>

strefa planistyczna PL.ZIPPZP.9756_241205-POG_1POG-4SJ_20241203T135343

identyfier <https://www.gov.pl/zagospodarowanieprzestrzenne/app/StrefaPlanistyczna/PL.ZIPPZP.9756/241205-POG/1POG-4SJ/20241203T135343>

przestrzen nazw PL.ZIPPZP.9756/241205-POG

lokalny id 1POG-4SJ

wersja id 20241203T135343

początek wersji obiektu 2024-12-03T13:53:43

nazwa strefa wielofunkcyjna z zabudową mieszkaniową jednorodzinną

oznaczenie 4SJ

symbol SJ

obowiązuje od 2024-12-03

obowiązuje do obecnie

status w opracowaniu
<https://inspire.ec.europa.eu/codelist/ProcessStepGeneralValue/elaboration>

charakter ustalenia ogólnie wiążące
<https://inspire.ec.europa.eu/codelist/RegulationNatureValue/generallyBinding>

profil podstawowy teren zabudowy mieszkaniowej jednorodzinnej
teren usług
teren komunikacji
teren zieleni urządzonej
teren ogrodów działkowych
teren infrastruktury technicznej

profil dodatkowy teren zieleni naturalnej
teren lasu
teren wód

maksymalna nadziemna intensywność zabudowy 0.8

maksymalny udział powierzchni zabudowy 40%

maksymalna wysokość zabudowy 12.0 m

minimalny udział powierzchni biologicznie czynnej 30%

geometria



plan

<https://www.gov.pl/zagospodarowanieprzestrzenne/app/AktPlanowaniaPrzestrzennego/PL.ZIPPZP.9756/241205-POG/1POG>

strefa planistyczna

PL.ZIPPZP.9756_241205-POG_1POG-4SU_20241203T140802

identyfier

<https://www.gov.pl/zagospodarowanieprzestrzenne/app/StrefaPlanistyczna/PL.ZIPPZP.9756/241205-POG/1POG-4SU/20241203T140802>

przestrzen nazw

PL.ZIPPZP.9756/241205-POG

lokalny id

1POG-4SU

wersja id

20241203T140802

początek wersji obiektu

2024-12-03T14:08:02

nazwa

strefa usługowa

oznaczenie

4SU

symbol

SU

obowiązuje od

2024-12-03

obowiązuje do

obecnie

status

w opracowaniu
<https://inspire.ec.europa.eu/codelist/ProcessStepGeneralValue/elaboration>

charakter ustalenia

ogólnie wiążące
<https://inspire.ec.europa.eu/codelist/RegulationNatureValue/generallyBinding>

profil podstawowy

teren usług
teren komunikacji
teren zieleni urządzonej
teren ogrodów działkowych
teren infrastruktury technicznej

profil dodatkowy

teren składów i magazynów

maksymalna nadziemna intensywność zabudowy

0.8

maksymalny udział powierzchni zabudowy

50%

maksymalna wysokość zabudowy

12.0 m

minimalny udział powierzchni biologicznie czynnej

20%

geometria



plan <https://www.gov.pl/zagospodarowanieprzestrzenne/app/AktPlanowaniaPrzestrzennego/PL.ZIPPZP.9756/241205-POG/1POG>

strefa planistyczna PL.ZIPPZP.9756_241205-POG_1POG-4SN_20241205T140420

identyfier <https://www.gov.pl/zagospodarowanieprzestrzenne/app/StrefaPlanistyczna/PL.ZIPPZP.9756/241205-POG/1POG-4SN/20241205T140420>

przestrzen nazw PL.ZIPPZP.9756/241205-POG

lokalny id 1POG-4SN

wersja id 20241205T140420

poczatek wersji obiektu 2024-12-05T14:04:20

nazwa strefa zieleni i rekreacji

oznaczenie 4SN

symbol SN

obowiazuje od 2024-12-05

obowiazuje do obecnie

status w opracowaniu
<https://inspire.ec.europa.eu/codelist/ProcessStepGeneralValue/elaboration>

charakter ustalenia ogólnie wiążące
<https://inspire.ec.europa.eu/codelist/RegulationNatureValue/generallyBinding>

profil podstawowy teren zieleni urządzonej
teren plaży
teren wód
teren komunikacji
teren ogrodów działkowych
teren infrastruktury technicznej

profil dodatkowy teren usług sportu i rekreacji
teren usług gastronomii
teren usług turystyki

minimalny udział powierzchni biologicznie czynnej 60%

geometria



plan

<https://www.gov.pl/zagospodarowanieprzestrzenne/app/AktPlanowaniaPrzestrzennego/PL.ZIPPZP.9756/241205-POG/1POG>

strefa planistyczna

PL.ZIPPZP.9756_241205-POG_1POG-4SI_20250715T101702

identyfier

<https://www.gov.pl/zagospodarowanieprzestrzenne/app/StrefaPlanistyczna/PL.ZIPPZP.9756/241205-POG/1POG-4SI/20250715T101702>

przestrzen nazw

PL.ZIPPZP.9756/241205-POG

lokalny id

1POG-4SI

wersja id

20250715T101702

poczatek wersji obiektu

2025-07-15T10:17:02

nazwa

strefa infrastrukturalna

oznaczenie

4SI

symbol

SI

obowiazuje od

2025-07-15

obowiazuje do

obecnie

status

w opracowaniu
<https://inspire.ec.europa.eu/codelist/ProcessStepGeneralValue/elaboration>

charakter ustalenia

ogólnie wiążące
<https://inspire.ec.europa.eu/codelist/RegulationNatureValue/generallyBinding>

profil podstawowy

teren infrastruktury technicznej
teren komunikacji
teren ogrodów działkowych

profil dodatkowy

teren produkcji
teren zieleni urządzonej

maksymalna nadziemna intensywnosc zabudowy

0.2

maksymalny udzial powierzchni zabudowy

20%

maksymalna wysokosc zabudowy

15.0 m

minimalny udzial powierzchni biologicznie czynnej

30%

geometria



plan <https://www.gov.pl/zagospodarowanieprzestrzenne/app/AktPlanowaniaPrzestrzennego/PL.ZIPPZP.9756/241205-POG/1POG>

strefa planistyczna PL.ZIPPZP.9756_241205-POG_1POG-4SZ_20250715T101008

identyfier <https://www.gov.pl/zagospodarowanieprzestrzenne/app/StrefaPlanistyczna/PL.ZIPPZP.9756/241205-POG/1POG-4SZ/20250715T101008>

przestrzen nazw PL.ZIPPZP.9756/241205-POG

lokalny id 1POG-4SZ

wersja id 20250715T101008

poczatek wersji obiektu 2025-07-15T10:10:08

nazwa strefa wielofunkcyjna z zabudową zagrodową

oznaczenie 4SZ

symbol SZ

obowiazuje od 2025-07-15

obowiazuje do obecnie

status w opracowaniu
<https://inspire.ec.europa.eu/codelist/ProcessStepGeneralValue/elaboration>

charakter ustalenia ogólnie wiążące
<https://inspire.ec.europa.eu/codelist/RegulationNatureValue/generallyBinding>

profil podstawowy teren zabudowy zagrodowej
teren produkcji w gospodarstwach rolnych
teren akwakultury i obsługi rybactwa
teren komunikacji
teren zieleni urządzonej
teren ogrodów działkowych
teren infrastruktury technicznej

profil dodatkowy teren rolnictwa z zakazem zabudowy
teren usług
teren zieleni naturalnej
teren lasu
teren wód

maksymalna nadziemna intensywnosc zabudowy 0.5

maksymalny udzial powierzchni zabudowy 50%

maksymalna wysokosc zabudowy 12.0 m

minimalny udzial powierzchni biologicznie czynnej 40%

geometria



plan <https://www.gov.pl/zagospodarowanieprzestrzenne/app/AktPlanowaniaPrzestrzennego/PL.ZIPPZP.9756/241205-POG/1POG>

strefa planistyczna PL.ZIPPZP.9756_241205-POG_1POG-4SG_20241210T142724

identfier <https://www.gov.pl/zagospodarowanieprzestrzenne/app/StrefaPlanistyczna/PL.ZIPPZP.9756/241205-POG/1POG-4SG/20241210T142724>

przestrzen nazw PL.ZIPPZP.9756/241205-POG

lokalny id 1POG-4SG

wersja id 20241210T142724

poczatek wersji obiektu 2024-12-10T14:27:24

nazwa strefa górnictwa

oznaczenie 4SG

symbol SG

obowiazuje od 2024-12-10

obowiazuje do obecnie

status w opracowaniu
<https://inspire.ec.europa.eu/codelist/ProcessStepGeneralValue/elaboration>

charakter ustalenia ogólnie wiążące
<https://inspire.ec.europa.eu/codelist/RegulationNatureValue/generallyBinding>

profil podstawowy teren górnictwa i wydobywania
teren komunikacji
teren ogrodów działkowych
teren infrastruktury technicznej

maksymalna nadziemna intensywnosc zabudowy 0.8

maksymalny udzial powierzchni zabudowy 50%

maksymalna wysokosc zabudowy 20.0 m

minimalny udzial powierzchni biologicznie czynnej 20%

geometria



plan

<https://www.gov.pl/zagospodarowanieprzestrzenne/app/AktPlanowaniaPrzestrzennego/PL.ZIPPZP.9756/241205-POG/1POG>

strefa planistyczna

PL.ZIPPZP.9756_241205-POG_1POG-4SP_20241213T144145

identyfier

<https://www.gov.pl/zagospodarowanieprzestrzenne/app/StrefaPlanistyczna/PL.ZIPPZP.9756/241205-POG/1POG-4SP/20241213T144145>

przestrzen nazw

PL.ZIPPZP.9756/241205-POG

lokalny id

1POG-4SP

wersja id

20241213T144145

poczatek wersji obiektu

2024-12-13T14:41:45

nazwa

strefa gospodarcza

oznaczenie

4SP

symbol

SP

obowiazuje od

2024-12-13

obowiazuje do

obecnie

status

w opracowaniu
<https://inspire.ec.europa.eu/codelist/ProcessStepGeneralValue/elaboration>

charakter ustalenia

ogólnie wiążące
<https://inspire.ec.europa.eu/codelist/RegulationNatureValue/generallyBinding>

profil podstawowy

teren produkcji
teren komunikacji
teren zieleni urządzonej
teren ogrodów działkowych
teren infrastruktury technicznej

profil dodatkowy

teren usług

maksymalna nadziemna intensywnosc zabudowy

1

maksymalny udzial powierzchni zabudowy

50%

maksymalna wysokosc zabudowy

15.0 m

minimalny udzial powierzchni biologicznie czynnej

20%

geometria



plan <https://www.gov.pl/zagospodarowanieprzestrzenne/app/AktPlanowaniaPrzestrzennego/PL.ZIPPZP.9756/241205-POG/1POG>

strefa planistyczna PL.ZIPPZP.9756_241205-POG_1POG-5SK_20241203T124355

identyfier <https://www.gov.pl/zagospodarowanieprzestrzenne/app/StrefaPlanistyczna/PL.ZIPPZP.9756/241205-POG/1POG-5SK/20241203T124355>

przestrzen nazw PL.ZIPPZP.9756/241205-POG

lokalny id 1POG-5SK

wersja id 20241203T124355

poczatek wersji obiektu 2024-12-03T12:43:55

nazwa strefa komunikacyjna

oznaczenie 5SK

symbol SK

obowiazuje od 2024-12-03

obowiazuje do obecnie

status w opracowaniu
<https://inspire.ec.europa.eu/codelist/ProcessStepGeneralValue/elaboration>

charakter ustalenia ogólnie wiążące
<https://inspire.ec.europa.eu/codelist/RegulationNatureValue/generallyBinding>

profil podstawowy teren autostrady
teren drogi ekspresowej
teren drogi głównej ruchu przyspieszonego
teren drogi głównej
teren komunikacji kolejowej i szynowej
teren komunikacji kolei linowej
teren komunikacji wodnej
teren komunikacji lotniczej
teren obsługi komunikacji
teren ogrodów działkowych
teren infrastruktury technicznej

profil dodatkowy teren drogi zbiorczej

geometria



plan <https://www.gov.pl/zagospodarowanieprzestrzenne/app/AktPlanowaniaPrzestrzennego/PL.ZIPPZP.9756/241205-POG/1POG>

strefa planistyczna PL.ZIPPZP.9756_241205-POG_1POG-5SO_20241203T135522

identyfier <https://www.gov.pl/zagospodarowanieprzestrzenne/app/StrefaPlanistyczna/PL.ZIPPZP.9756/241205-POG/1POG-5SO/20241203T135522>

przestrzen nazw PL.ZIPPZP.9756/241205-POG

lokalny id 1POG-5SO

wersja id 20241203T135522

poczatek wersji obiektu 2024-12-03T13:55:22

nazwa strefa otwarta

oznaczenie 5SO

symbol SO

obowiazuje od 2024-12-03

obowiazuje do obecnie

status w opracowaniu
<https://inspire.ec.europa.eu/codelist/ProcessStepGeneralValue/elaboration>

charakter ustalenia ogólnie wiążące
<https://inspire.ec.europa.eu/codelist/RegulationNatureValue/generallyBinding>

profil podstawowy teren rolnictwa z zakazem zabudowy
teren lasu
teren zieleni naturalnej
teren wód
teren komunikacji
teren ogrodów działkowych
teren infrastruktury technicznej

geometria



plan <https://www.gov.pl/zagospodarowanieprzestrzenne/app/AktPlanowaniaPrzestrzennego/PL.ZIPPZP.9756/241205-POG/1POG>

strefa planistyczna PL.ZIPPZP.9756_241205-POG_1POG-5SJ_20241203T135707

identyfier <https://www.gov.pl/zagospodarowanieprzestrzenne/app/StrefaPlanistyczna/PL.ZIPPZP.9756/241205-POG/1POG-5SJ/20241203T135707>

przestrzen nazw PL.ZIPPZP.9756/241205-POG

lokalny id 1POG-5SJ

wersja id 20241203T135707

początek wersji obiektu 2024-12-03T13:57:07

nazwa strefa wielofunkcyjna z zabudową mieszkaniową jednorodzinną

oznaczenie 5SJ

symbol SJ

obowiązuje od 2024-12-03

obowiązuje do obecnie

status w opracowaniu
<https://inspire.ec.europa.eu/codelist/ProcessStepGeneralValue/elaboration>

charakter ustalenia ogólnie wiążące
<https://inspire.ec.europa.eu/codelist/RegulationNatureValue/generallyBinding>

profil podstawowy teren zabudowy mieszkaniowej jednorodzinnej
teren usług
teren komunikacji
teren zieleni urządzonej
teren ogrodów działkowych
teren infrastruktury technicznej

profil dodatkowy teren zieleni naturalnej
teren lasu
teren wód

maksymalna nadziemna intensywność zabudowy 0.8

maksymalny udział powierzchni zabudowy 40%

maksymalna wysokość zabudowy 12.0 m

minimalny udział powierzchni biologicznie czynnej 30%

geometria



plan

<https://www.gov.pl/zagospodarowanieprzestrzenne/app/AktPlanowaniaPrzestrzennego/PL.ZIPPZP.9756/241205-POG/1POG>

strefa planistyczna

PL.ZIPPZP.9756_241205-POG_1POG-5SU_20241205T102324

identyfier

<https://www.gov.pl/zagospodarowanieprzestrzenne/app/StrefaPlanistyczna/PL.ZIPPZP.9756/241205-POG/1POG-5SU/20241205T102324>

przestrzen nazw

PL.ZIPPZP.9756/241205-POG

lokalny id

1POG-5SU

wersja id

20241205T102324

początek wersji obiektu

2024-12-05T10:23:24

nazwa

strefa usługowa

oznaczenie

5SU

symbol

SU

obowiązuje od

2024-12-04

obowiązuje do

obecnie

status

w opracowaniu
<https://inspire.ec.europa.eu/codelist/ProcessStepGeneralValue/elaboration>

charakter ustalenia

ogólnie wiążące
<https://inspire.ec.europa.eu/codelist/RegulationNatureValue/generallyBinding>

profil podstawowy

teren usług
teren komunikacji
teren zieleni urządzonej
teren ogrodów działkowych
teren infrastruktury technicznej

maksymalna nadziemna intensywność zabudowy

0.8

maksymalny udział powierzchni zabudowy

40%

maksymalna wysokość zabudowy

12.0 m

minimalny udział powierzchni biologicznie czynnej

30%

geometria



plan

<https://www.gov.pl/zagospodarowanieprzestrzenne/app/AktPlanowaniaPrzestrzennego/PL.ZIPPZP.9756/241205-POG/1POG>

strefa planistyczna

PL.ZIPPZP.9756_241205-POG_1POG-5SP_20250701T144217

identyfier

<https://www.gov.pl/zagospodarowanieprzestrzenne/app/StrefaPlanistyczna/PL.ZIPPZP.9756/241205-POG/1POG-5SP/20250701T144217>

przestrzen nazw

PL.ZIPPZP.9756/241205-POG

lokalny id

1POG-5SP

wersja id

20250701T144217

poczatek wersji obiektu

2025-07-01T14:42:17

nazwa

strefa gospodarcza

oznaczenie

5SP

symbol

SP

obowiazuje od

2024-12-05

obowiazuje do

obecnie

status

w opracowaniu
<https://inspire.ec.europa.eu/codelist/ProcessStepGeneralValue/elaboration>

charakter ustalenia

ogólnie wiążące
<https://inspire.ec.europa.eu/codelist/RegulationNatureValue/generallyBinding>

profil podstawowy

teren produkcji
teren komunikacji
teren zieleni urządzonej
teren ogrodów działkowych
teren infrastruktury technicznej

profil dodatkowy

teren usług

maksymalna nadziemna intensywnosc zabudowy

1

maksymalny udzial powierzchni zabudowy

50%

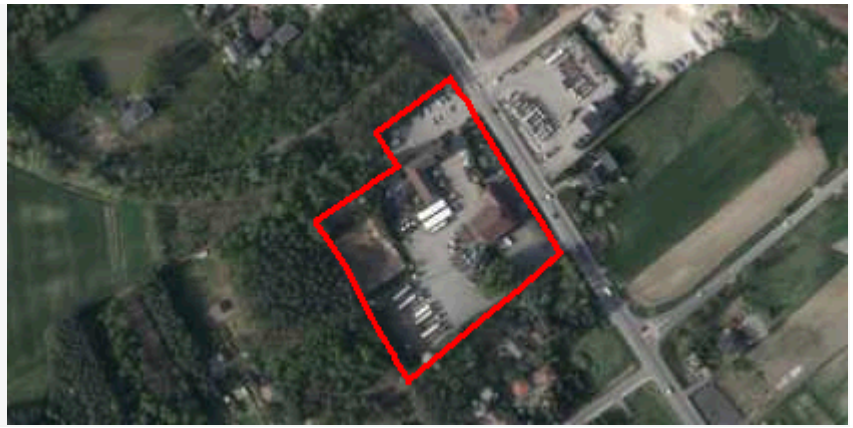
maksymalna wysokosc zabudowy

15.0 m

minimalny udzial powierzchni biologicznie czynnej

20%

geometria



plan

<https://www.gov.pl/zagospodarowanieprzestrzenne/app/AktPlanowaniaPrzestrzennego/PL.ZIPPZP.9756/241205-POG/1POG>

strefa planistyczna

PL.ZIPPZP.9756_241205-POG_1POG-5SN_20250702T082943

identyfier

<https://www.gov.pl/zagospodarowanieprzestrzenne/app/StrefaPlanistyczna/PL.ZIPPZP.9756/241205-POG/1POG-5SN/20250702T082943>

przestrzen nazw

PL.ZIPPZP.9756/241205-POG

lokalny id

1POG-5SN

wersja id

20250702T082943

poczatek wersji obiektu

2025-07-02T08:29:43

nazwa

strefa zieleni i rekreacji

oznaczenie

5SN

symbol

SN

obowiazuje od

2024-12-06

obowiazuje do

obecnie

status

w opracowaniu
<https://inspire.ec.europa.eu/codelist/ProcessStepGeneralValue/elaboration>

charakter ustalenia

ogólnie wiążące
<https://inspire.ec.europa.eu/codelist/RegulationNatureValue/generallyBinding>

profil podstawowy

teren zieleni urządzonej
teren plaży
teren wód
teren komunikacji
teren ogrodów działkowych
teren infrastruktury technicznej

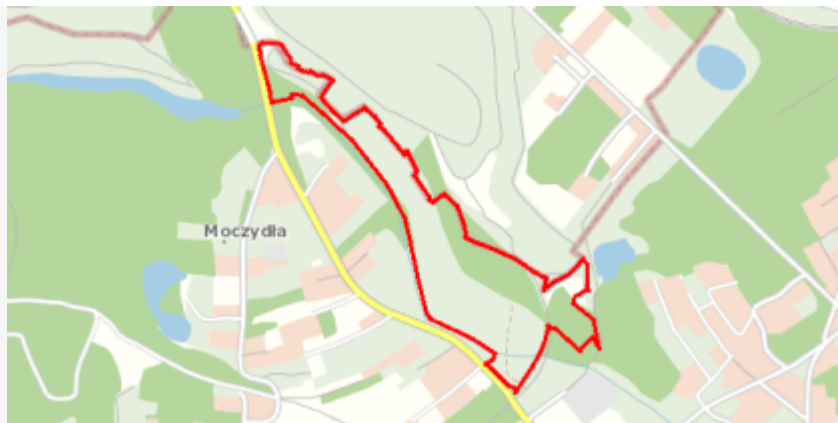
profil dodatkowy

teren usług sportu i rekreacji
teren usług gastronomii
teren usług turystyki

minimalny udział powierzchni biologicznie czynnej

70%

geometria



plan

<https://www.gov.pl/zagospodarowanieprzestrzenne/app/AktPlanowaniaPrzestrzennego/PL.ZIPPZP.9756/241205-POG/1POG>

strefa planistyczna

PL.ZIPPZP.9756_241205-POG_1POG-5SI_20250715T101754

identyfier

<https://www.gov.pl/zagospodarowanieprzestrzenne/app/StrefaPlanistyczna/PL.ZIPPZP.9756/241205-POG/1POG-5SI/20250715T101754>

przestrzen nazw

PL.ZIPPZP.9756/241205-POG

lokalny id

1POG-5SI

wersja id

20250715T101754

poczatek wersji obiektu

2025-07-15T10:17:54

nazwa

strefa infrastrukturalna

oznaczenie

5SI

symbol

SI

obowiazuje od

2025-07-15

obowiazuje do

obecnie

status

w opracowaniu
<https://inspire.ec.europa.eu/codelist/ProcessStepGeneralValue/elaboration>

charakter ustalenia

ogólnie wiążące
<https://inspire.ec.europa.eu/codelist/RegulationNatureValue/generallyBinding>

profil podstawowy

teren infrastruktury technicznej
teren komunikacji
teren ogrodów działkowych

profil dodatkowy

teren usług
teren produkcji
teren zieleni urządzonej

maksymalna nadziemna intensywnosc zabudowy

0.5

maksymalny udzial powierzchni zabudowy

50%

maksymalna wysokosc zabudowy

15.0 m

minimalny udzial powierzchni biologicznie czynnej

10%

geometria



plan <https://www.gov.pl/zagospodarowanieprzestrzenne/app/AktPlanowaniaPrzestrzennego/PL.ZIPPZP.9756/241205-POG/1POG>

strefa planistyczna PL.ZIPPZP.9756_241205-POG_1POG-5SZ_20250715T101105

identyfier <https://www.gov.pl/zagospodarowanieprzestrzenne/app/StrefaPlanistyczna/PL.ZIPPZP.9756/241205-POG/1POG-5SZ/20250715T101105>

przestrzen nazw PL.ZIPPZP.9756/241205-POG

lokalny id 1POG-5SZ

wersja id 20250715T101105

początek wersji obiektu 2025-07-15T10:11:05

nazwa strefa wielofunkcyjna z zabudową zagrodową

oznaczenie 5SZ

symbol SZ

obowiązuje od 2025-07-15

obowiązuje do obecnie

status w opracowaniu
<https://inspire.ec.europa.eu/codelist/ProcessStepGeneralValue/elaboration>

charakter ustalenia ogólnie wiążące
<https://inspire.ec.europa.eu/codelist/RegulationNatureValue/generallyBinding>

profil podstawowy teren zabudowy zagrodowej
teren produkcji w gospodarstwach rolnych
teren akwakultury i obsługi rybactwa
teren komunikacji
teren zieleni urządzonej
teren ogrodów działkowych
teren infrastruktury technicznej

profil dodatkowy teren rolnictwa z zakazem zabudowy
teren usług
teren zieleni naturalnej
teren lasu
teren wód

maksymalna nadziemna intensywność zabudowy 0.5

maksymalny udział powierzchni zabudowy 50%

maksymalna wysokosc zabudowy 12.0 m

minimalny udzial powierzchni biologicznie czynnej 40%

geometria



plan <https://www.gov.pl/zagospodarowanieprzestrzenne/app/AktPlanowaniaPrzestrzennego/PL.ZIPPZP.9756/241205-POG/1POG>

strefa planistyczna PL.ZIPPZP.9756_241205-POG_1POG-5SG_20241210T144550

identfier <https://www.gov.pl/zagospodarowanieprzestrzenne/app/StrefaPlanistyczna/PL.ZIPPZP.9756/241205-POG/1POG-5SG/20241210T144550>

przestrzen nazw PL.ZIPPZP.9756/241205-POG

lokalny id 1POG-5SG

wersja id 20241210T144550

poczatek wersji obiektu 2024-12-10T14:45:50

nazwa strefa górnictwa

oznaczenie 5SG

symbol SG

obowiazuje od 2024-12-10

obowiazuje do obecnie

status w opracowaniu
<https://inspire.ec.europa.eu/codelist/ProcessStepGeneralValue/elaboration>

charakter ustalenia ogólnie wiążące
<https://inspire.ec.europa.eu/codelist/RegulationNatureValue/generallyBinding>

profil podstawowy teren górnictwa i wydobywania
teren komunikacji
teren ogrodów działkowych
teren infrastruktury technicznej

profil dodatkowy teren zieleni urządzonej
teren zieleni naturalnej
teren lasu
teren wód

geometria



plan <https://www.gov.pl/zagospodarowanieprzestrzenne/app/AktPlanowaniaPrzestrzennego/PL.ZIPPZP.9756/241205-POG/1POG>

strefa planistyczna PL.ZIPPZP.9756_241205-POG_1POG-6SK_20241203T124441

identyfier <https://www.gov.pl/zagospodarowanieprzestrzenne/app/StrefaPlanistyczna/PL.ZIPPZP.9756/241205-POG/1POG-6SK/20241203T124441>

przestrzen nazw PL.ZIPPZP.9756/241205-POG

lokalny id 1POG-6SK

wersja id 20241203T124441

poczatek wersji obiektu 2024-12-03T12:44:41

nazwa strefa komunikacyjna

oznaczenie 6SK

symbol SK

obowiazuje od 2024-12-03

obowiazuje do obecnie

status w opracowaniu
<https://inspire.ec.europa.eu/codelist/ProcessStepGeneralValue/elaboration>

charakter ustalenia ogólnie wiążące
<https://inspire.ec.europa.eu/codelist/RegulationNatureValue/generallyBinding>

profil podstawowy teren autostrady
teren drogi ekspresowej
teren drogi głównej ruchu przyspieszonego
teren drogi głównej
teren komunikacji kolejowej i szynowej
teren komunikacji kolei linowej
teren komunikacji wodnej
teren komunikacji lotniczej
teren obsługi komunikacji
teren ogrodów działkowych
teren infrastruktury technicznej

profil dodatkowy teren drogi zbiorczej

geometria



plan <https://www.gov.pl/zagospodarowanieprzestrzenne/app/AktPlanowaniaPrzestrzennego/PL.ZIPPZP.9756/241205-POG/1POG>

strefa planistyczna PL.ZIPPZP.9756_241205-POG_1POG-6SO_20241203T135617

identyfier <https://www.gov.pl/zagospodarowanieprzestrzenne/app/StrefaPlanistyczna/PL.ZIPPZP.9756/241205-POG/1POG-6SO/20241203T135617>

przestrzen nazw PL.ZIPPZP.9756/241205-POG

lokalny id 1POG-6SO

wersja id 20241203T135617

poczatek wersji obiektu 2024-12-03T13:56:17

nazwa strefa otwarta

oznaczenie 6SO

symbol SO

obowiazuje od 2024-12-03

obowiazuje do obecnie

status w opracowaniu
<https://inspire.ec.europa.eu/codelist/ProcessStepGeneralValue/elaboration>

charakter ustalenia ogólnie wiążące
<https://inspire.ec.europa.eu/codelist/RegulationNatureValue/generallyBinding>

profil podstawowy teren rolnictwa z zakazem zabudowy
teren lasu
teren zieleni naturalnej
teren wód
teren komunikacji
teren ogrodów działkowych
teren infrastruktury technicznej

geometria



plan <https://www.gov.pl/zagospodarowanieprzestrzenne/app/AktPlanowaniaPrzestrzennego/PL.ZIPPZP.9756/241205-POG/1POG>

strefa planistyczna PL.ZIPPZP.9756_241205-POG_1POG-6SJ_20241203T135922

identyfier <https://www.gov.pl/zagospodarowanieprzestrzenne/app/StrefaPlanistyczna/PL.ZIPPZP.9756/241205-POG/1POG-6SJ/20241203T135922>

przestrzen nazw PL.ZIPPZP.9756/241205-POG

lokalny id 1POG-6SJ

wersja id 20241203T135922

początek wersji obiektu 2024-12-03T13:59:22

nazwa strefa wielofunkcyjna z zabudową mieszkaniową jednorodzinną

oznaczenie 6SJ

symbol SJ

obowiązuje od 2024-12-03

obowiązuje do obecnie

status w opracowaniu
<https://inspire.ec.europa.eu/codelist/ProcessStepGeneralValue/elaboration>

charakter ustalenia ogólnie wiążące
<https://inspire.ec.europa.eu/codelist/RegulationNatureValue/generallyBinding>

profil podstawowy teren zabudowy mieszkaniowej jednorodzinnej
teren usług
teren komunikacji
teren zieleni urządzonej
teren ogrodów działkowych
teren infrastruktury technicznej

profil dodatkowy teren zieleni naturalnej
teren lasu
teren wód

maksymalna nadziemna intensywność zabudowy 0.8

maksymalny udział powierzchni zabudowy 40%

maksymalna wysokość zabudowy 12.0 m

minimalny udział powierzchni biologicznie czynnej 30%

geometria



plan

<https://www.gov.pl/zagospodarowanieprzestrzenne/app/AktPlanowaniaPrzestrzennego/PL.ZIPPZP.9756/241205-POG/1POG>

strefa planistyczna

PL.ZIPPZP.9756_241205-POG_1POG-6SU_20241205T112212

identyfier

<https://www.gov.pl/zagospodarowanieprzestrzenne/app/StrefaPlanistyczna/PL.ZIPPZP.9756/241205-POG/1POG-6SU/20241205T112212>

przestrzen nazw

PL.ZIPPZP.9756/241205-POG

lokalny id

1POG-6SU

wersja id

20241205T112212

początek wersji obiektu

2024-12-05T11:22:12

nazwa

strefa usługowa

oznaczenie

6SU

symbol

SU

obowiązuje od

2024-12-05

obowiązuje do

obecnie

status

w opracowaniu
<https://inspire.ec.europa.eu/codelist/ProcessStepGeneralValue/elaboration>

charakter ustalenia

ogólnie wiążące
<https://inspire.ec.europa.eu/codelist/RegulationNatureValue/generallyBinding>

profil podstawowy

teren usług
teren komunikacji
teren zieleni urządzonej
teren ogrodów działkowych
teren infrastruktury technicznej

maksymalna nadziemna intensywność zabudowy

0.8

maksymalny udział powierzchni zabudowy

50%

maksymalna wysokość zabudowy

12.0 m

minimalny udział powierzchni biologicznie czynnej

20%

geometria



plan <https://www.gov.pl/zagospodarowanieprzestrzenne/app/AktPlanowaniaPrzestrzennego/PL.ZIPPZP.9756/241205-POG/1POG>

strefa planistyczna PL.ZIPPZP.9756_241205-POG_1POG-6SN_20241206T111836

identyfier <https://www.gov.pl/zagospodarowanieprzestrzenne/app/StrefaPlanistyczna/PL.ZIPPZP.9756/241205-POG/1POG-6SN/20241206T111836>

przestrzen nazw PL.ZIPPZP.9756/241205-POG

lokalny id 1POG-6SN

wersja id 20241206T111836

poczatek wersji obiektu 2024-12-06T11:18:36

nazwa strefa zieleni i rekreacji

oznaczenie 6SN

symbol SN

obowiazuje od 2024-12-06

obowiazuje do obecnie

status w opracowaniu
<https://inspire.ec.europa.eu/codelist/ProcessStepGeneralValue/elaboration>

charakter ustalenia ogólnie wiążące
<https://inspire.ec.europa.eu/codelist/RegulationNatureValue/generallyBinding>

profil podstawowy teren zieleni urządzonej
teren plaży
teren wód
teren komunikacji
teren ogrodów działkowych
teren infrastruktury technicznej

profil dodatkowy teren usług sportu i rekreacji
teren usług gastronomii
teren usług turystyki

maksymalna nadziemna intensywnosc zabudowy 0.4

maksymalny udzial powierzchni zabudowy 20%

maksymalna wysokosc zabudowy 10.0 m

minimalny udzial powierzchni biologicznie czynnej 50%

geometria



plan

<https://www.gov.pl/zagospodarowanieprzestrzenne/app/AktPlanowaniaPrzestrzennego/PL.ZIPPZP.9756/241205-POG/1POG>

strefa planistyczna

PL.ZIPPZP.9756_241205-POG_1POG-6SP_20241218T113102

identyfier

<https://www.gov.pl/zagospodarowanieprzestrzenne/app/StrefaPlanistyczna/PL.ZIPPZP.9756/241205-POG/1POG-6SP/20241218T113102>

przestrzen nazw

PL.ZIPPZP.9756/241205-POG

lokalny id

1POG-6SP

wersja id

20241218T113102

początek wersji obiektu

2024-12-18T11:31:02

nazwa

strefa gospodarcza

oznaczenie

6SP

symbol

SP

obowiązuje od

2024-12-18

obowiązuje do

obecnie

status

w opracowaniu
<https://inspire.ec.europa.eu/codelist/ProcessStepGeneralValue/elaboration>

charakter ustalenia

ogólnie wiążące
<https://inspire.ec.europa.eu/codelist/RegulationNatureValue/generallyBinding>

profil podstawowy

teren produkcji
teren komunikacji
teren zieleni urządzonej
teren ogrodów działkowych
teren infrastruktury technicznej

profil dodatkowy

teren usług

maksymalna nadziemna intensywność zabudowy

1

maksymalny udział powierzchni zabudowy

50%

maksymalna wysokość zabudowy

15.0 m

minimalny udział powierzchni biologicznie czynnej

20%

geometria



plan <https://www.gov.pl/zagospodarowanieprzestrzenne/app/AktPlanowaniaPrzestrzennego/PL.ZIPPZP.9756/241205-POG/1POG>

strefa planistyczna PL.ZIPPZP.9756_241205-POG_1POG-6SZ_20241210T144936

identyfier <https://www.gov.pl/zagospodarowanieprzestrzenne/app/StrefaPlanistyczna/PL.ZIPPZP.9756/241205-POG/1POG-6SZ/20241210T144936>

przestrzen nazw PL.ZIPPZP.9756/241205-POG

lokalny id 1POG-6SZ

wersja id 20241210T144936

poczatek wersji obiektu 2024-12-10T14:49:36

nazwa strefa wielofunkcyjna z zabudową zagrodową

oznaczenie 6SZ

symbol SZ

obowiazuje od 2024-12-10

obowiazuje do obecnie

status w opracowaniu
<https://inspire.ec.europa.eu/codelist/ProcessStepGeneralValue/elaboration>

charakter ustalenia ogólnie wiążące
<https://inspire.ec.europa.eu/codelist/RegulationNatureValue/generallyBinding>

profil podstawowy teren zabudowy zagrodowej
teren produkcji w gospodarstwach rolnych
teren akwakultury i obsługi rybactwa
teren komunikacji
teren zieleni urządzonej
teren ogrodów działkowych
teren infrastruktury technicznej

profil dodatkowy teren rolnictwa z zakazem zabudowy
teren usług
teren zieleni naturalnej
teren lasu
teren wód

maksymalna nadziemna intensywnosc zabudowy 0.5

maksymalny udzial powierzchni zabudowy 50%

maksymalna wysokość zabudowy 15.0 m

minimalny udział powierzchni biologicznie czynnej 40%

geometria



plan <https://www.gov.pl/zagospodarowanieprzestrzenne/app/AktPlanowaniaPrzestrzennego/PL.ZIPPZP.9756/241205-POG/1POG>

strefa planistyczna PL.ZIPPZP.9756_241205-POG_1POG-6SI_20250715T101432

identyfikator <https://www.gov.pl/zagospodarowanieprzestrzenne/app/StrefaPlanistyczna/PL.ZIPPZP.9756/241205-POG/1POG-6SI/20250715T101432>

przestrzeń nazw PL.ZIPPZP.9756/241205-POG

lokalny id 1POG-6SI

wersja id 20250715T101432

początek wersji obiektu 2025-07-15T10:14:32

nazwa strefa infrastrukturalna

oznaczenie 6SI

symbol SI

obowiązuje od 2025-07-15

obowiązuje do obecnie

status w opracowaniu
<https://inspire.ec.europa.eu/codelist/ProcessStepGeneralValue/elaboration>

charakter ustalenia ogólnie wiążące
<https://inspire.ec.europa.eu/codelist/RegulationNatureValue/generallyBinding>

profil podstawowy teren infrastruktury technicznej
teren komunikacji
teren ogrodów działkowych

profil dodatkowy teren usług
teren produkcji
teren zieleni urządzonej

minimalny udział powierzchni biologicznie czynnej 20%

geometria



plan

<https://www.gov.pl/zagospodarowanieprzestrzenne/app/AktPlanowaniaPrzestrzennego/PL.ZIPPZP.9756/241205-POG/1POG>

strefa planistyczna

PL.ZIPPZP.9756_241205-POG_1POG-6SG_20250702T114446

identyfier

<https://www.gov.pl/zagospodarowanieprzestrzenne/app/StrefaPlanistyczna/PL.ZIPPZP.9756/241205-POG/1POG-6SG/20250702T114446>

przestrzen nazw

PL.ZIPPZP.9756/241205-POG

lokalny id

1POG-6SG

wersja id

20250702T114446

poczatek wersji obiektu

2025-07-02T11:44:46

nazwa

strefa górnictwa

oznaczenie

6SG

symbol

SG

obowiazuje od

2025-07-02

obowiazuje do

obecnie

status

w opracowaniu
<https://inspire.ec.europa.eu/codelist/ProcessStepGeneralValue/elaboration>

charakter ustalenia

ogólnie wiążące
<https://inspire.ec.europa.eu/codelist/RegulationNatureValue/generallyBinding>

profil podstawowy

teren górnictwa i wydobywania
teren komunikacji
teren ogrodów działkowych
teren infrastruktury technicznej

profil dodatkowy

teren usług gastronomii
teren usług biurowych i administracji
teren usług nauki
teren zieleni urządzonej
teren zieleni naturalnej
teren lasu
teren wód

geometria



plan <https://www.gov.pl/zagospodarowanieprzestrzenne/app/AktPlanowaniaPrzestrzennego/PL.ZIPPZP.9756/241205-POG/1POG>

strefa planistyczna PL.ZIPPZP.9756_241205-POG_1POG-7SK_20251118T090157

identyfier <https://www.gov.pl/zagospodarowanieprzestrzenne/app/StrefaPlanistyczna/PL.ZIPPZP.9756/241205-POG/1POG-7SK/20251118T090157>

przestrzen nazw PL.ZIPPZP.9756/241205-POG

lokalny id 1POG-7SK

wersja id 20251118T090157

poczatek wersji obiektu 2025-11-18T09:01:57

nazwa strefa komunikacyjna

oznaczenie 7SK

symbol SK

obowiazuje od 2024-12-03

obowiazuje do obecnie

status w opracowaniu
<https://inspire.ec.europa.eu/codelist/ProcessStepGeneralValue/elaboration>

charakter ustalenia ogólnie wiążące
<https://inspire.ec.europa.eu/codelist/RegulationNatureValue/generallyBinding>

profil podstawowy teren autostrady
teren drogi ekspresowej
teren drogi głównej ruchu przyspieszonego
teren drogi głównej
teren komunikacji kolejowej i szynowej
teren komunikacji kolei linowej
teren komunikacji wodnej
teren komunikacji lotniczej
teren obsługi komunikacji
teren ogrodów działkowych
teren infrastruktury technicznej

profil dodatkowy teren drogi zbiorczej

geometria



plan

<https://www.gov.pl/zagospodarowanieprzestrzenne/app/AktPlanowaniaPrzestrzennego/PL.ZIPPZP.9756/241205-POG/1POG>

strefa planistyczna

PL.ZIPPZP.9756_241205-POG_1POG-7SO_20241203T135751

identyfier

<https://www.gov.pl/zagospodarowanieprzestrzenne/app/StrefaPlanistyczna/PL.ZIPPZP.9756/241205-POG/1POG-7SO/20241203T135751>

przestrzen nazw

PL.ZIPPZP.9756/241205-POG

lokalny id

1POG-7SO

wersja id

20241203T135751

poczatek wersji obiektu

2024-12-03T13:57:51

nazwa

strefa otwarta

oznaczenie

7SO

symbol

SO

obowiazuje od

2024-12-03

obowiazuje do

obecnie

status

w opracowaniu
<https://inspire.ec.europa.eu/codelist/ProcessStepGeneralValue/elaboration>

charakter ustalenia

ogólnie wiążące
<https://inspire.ec.europa.eu/codelist/RegulationNatureValue/generallyBinding>

profil podstawowy

teren rolnictwa z zakazem zabudowy
teren lasu
teren zieleni naturalnej
teren wód
teren komunikacji
teren ogrodów działkowych
teren infrastruktury technicznej

geometria



plan <https://www.gov.pl/zagospodarowanieprzestrzenne/app/AktPlanowaniaPrzestrzennego/PL.ZIPPZP.9756/241205-POG/1POG>

strefa planistyczna PL.ZIPPZP.9756_241205-POG_1POG-7SJ_20250701T144144

identyfier <https://www.gov.pl/zagospodarowanieprzestrzenne/app/StrefaPlanistyczna/PL.ZIPPZP.9756/241205-POG/1POG-7SJ/20250701T144144>

przestrzen nazw PL.ZIPPZP.9756/241205-POG

lokalny id 1POG-7SJ

wersja id 20250701T144144

początek wersji obiektu 2025-07-01T14:41:44

nazwa strefa wielofunkcyjna z zabudową mieszkaniową jednorodzinną

oznaczenie 7SJ

symbol SJ

obowiązuje od 2024-12-03

obowiązuje do obecnie

status w opracowaniu
<https://inspire.ec.europa.eu/codelist/ProcessStepGeneralValue/elaboration>

charakter ustalenia ogólnie wiążące
<https://inspire.ec.europa.eu/codelist/RegulationNatureValue/generallyBinding>

profil podstawowy teren zabudowy mieszkaniowej jednorodzinnej
teren usług
teren komunikacji
teren zieleni urządzonej
teren ogrodów działkowych
teren infrastruktury technicznej

profil dodatkowy teren zieleni naturalnej
teren lasu
teren wód

maksymalna nadziemna intensywność zabudowy 0.8

maksymalny udział powierzchni zabudowy 40%

maksymalna wysokość zabudowy 12.0 m

minimalny udział powierzchni biologicznie czynnej 30%

geometria



plan

<https://www.gov.pl/zagospodarowanieprzestrzenne/app/AktPlanowaniaPrzestrzennego/PL.ZIPPZP.9756/241205-POG/1POG>

strefa planistyczna

PL.ZIPPZP.9756_241205-POG_1POG-7SU_20241205T112301

identyfier

<https://www.gov.pl/zagospodarowanieprzestrzenne/app/StrefaPlanistyczna/PL.ZIPPZP.9756/241205-POG/1POG-7SU/20241205T112301>

przestrzen nazw

PL.ZIPPZP.9756/241205-POG

lokalny id

1POG-7SU

wersja id

20241205T112301

początek wersji obiektu

2024-12-05T11:23:01

nazwa

strefa usługowa

oznaczenie

7SU

symbol

SU

obowiązuje od

2024-12-05

obowiązuje do

obecnie

status

w opracowaniu
<https://inspire.ec.europa.eu/codelist/ProcessStepGeneralValue/elaboration>

charakter ustalenia

ogólnie wiążące
<https://inspire.ec.europa.eu/codelist/RegulationNatureValue/generallyBinding>

profil podstawowy

teren usług
teren komunikacji
teren zieleni urządzonej
teren ogrodów działkowych
teren infrastruktury technicznej

maksymalna nadziemna intensywność zabudowy

0.8

maksymalny udział powierzchni zabudowy

50%

maksymalna wysokość zabudowy

12.0 m

minimalny udział powierzchni biologicznie czynnej

20%

geometria



plan <https://www.gov.pl/zagospodarowanieprzestrzenne/app/AktPlanowaniaPrzestrzennego/PL.ZIPPZP.9756/241205-POG/1POG>

strefa planistyczna PL.ZIPPZP.9756_241205-POG_1POG-7SN_20241206T123144

identyfier <https://www.gov.pl/zagospodarowanieprzestrzenne/app/StrefaPlanistyczna/PL.ZIPPZP.9756/241205-POG/1POG-7SN/20241206T123144>

przestrzen nazw PL.ZIPPZP.9756/241205-POG

lokalny id 1POG-7SN

wersja id 20241206T123144

poczatek wersji obiektu 2024-12-06T12:31:44

nazwa strefa zieleni i rekreacji

oznaczenie 7SN

symbol SN

obowiazuje od 2024-12-06

obowiazuje do obecnie

status w opracowaniu
<https://inspire.ec.europa.eu/codelist/ProcessStepGeneralValue/elaboration>

charakter ustalenia ogólnie wiążące
<https://inspire.ec.europa.eu/codelist/RegulationNatureValue/generallyBinding>

profil podstawowy teren zieleni urządzonej
teren plaży
teren wód
teren komunikacji
teren ogrodów działkowych
teren infrastruktury technicznej

profil dodatkowy teren usług sportu i rekreacji
teren zieleni naturalnej

maksymalna nadziemna intensywnosc zabudowy 0.3

maksymalny udzial powierzchni zabudowy 30%

maksymalna wysokosc zabudowy 5.0 m

minimalny udzial powierzchni biologicznie czynnej 30%

geometria



plan

<https://www.gov.pl/zagospodarowanieprzestrzenne/app/AktPlanowaniaPrzestrzennego/PL.ZIPPZP.9756/241205-POG/1POG>

strefa planistyczna

PL.ZIPPZP.9756_241205-POG_1POG-7SP_20250702T083108

identyfier

<https://www.gov.pl/zagospodarowanieprzestrzenne/app/StrefaPlanistyczna/PL.ZIPPZP.9756/241205-POG/1POG-7SP/20250702T083108>

przestrzen nazw

PL.ZIPPZP.9756/241205-POG

lokalny id

1POG-7SP

wersja id

20250702T083108

początek wersji obiektu

2025-07-02T08:31:08

nazwa

strefa gospodarcza

oznaczenie

7SP

symbol

SP

obowiązuje od

2024-12-06

obowiązuje do

obecnie

status

w opracowaniu
<https://inspire.ec.europa.eu/codelist/ProcessStepGeneralValue/elaboration>

charakter ustalenia

ogólnie wiążące
<https://inspire.ec.europa.eu/codelist/RegulationNatureValue/generallyBinding>

profil podstawowy

teren produkcji
teren komunikacji
teren zieleni urządzonej
teren ogrodów działkowych
teren infrastruktury technicznej

profil dodatkowy

teren usług

maksymalna nadziemna intensywność zabudowy

1

maksymalny udział powierzchni zabudowy

50%

maksymalna wysokość zabudowy

15.0 m

minimalny udział powierzchni biologicznie czynnej

20%

geometria



plan <https://www.gov.pl/zagospodarowanieprzestrzenne/app/AktPlanowaniaPrzestrzennego/PL.ZIPPZP.9756/241205-POG/1POG>

strefa planistyczna PL.ZIPPZP.9756_241205-POG_1POG-7SG_20250702T114615

identyfier <https://www.gov.pl/zagospodarowanieprzestrzenne/app/StrefaPlanistyczna/PL.ZIPPZP.9756/241205-POG/1POG-7SG/20250702T114615>

przestrzen nazw PL.ZIPPZP.9756/241205-POG

lokalny id 1POG-7SG

wersja id 20250702T114615

początek wersji obiektu 2025-07-02T11:46:15

nazwa strefa górnictwa

oznaczenie 7SG

symbol SG

obowiązuje od 2025-07-02

obowiązuje do obecnie

status w opracowaniu
<https://inspire.ec.europa.eu/codelist/ProcessStepGeneralValue/elaboration>

charakter ustalenia ogólnie wiążące
<https://inspire.ec.europa.eu/codelist/RegulationNatureValue/generallyBinding>

profil podstawowy teren górnictwa i wydobywania
teren komunikacji
teren ogrodów działkowych
teren infrastruktury technicznej

profil dodatkowy teren usług gastronomii
teren usług nauki
teren zieleni urządzonej
teren zieleni naturalnej
teren lasu
teren wód

minimalny udział powierzchni biologicznie czynnej 70%

geometria



plan <https://www.gov.pl/zagospodarowanieprzestrzenne/app/AktPlanowaniaPrzestrzennego/PL.ZIPPZP.9756/241205-POG/1POG>

strefa planistyczna PL.ZIPPZP.9756_241205-POG_1POG-7SZ_20241210T145516

identyfier <https://www.gov.pl/zagospodarowanieprzestrzenne/app/StrefaPlanistyczna/PL.ZIPPZP.9756/241205-POG/1POG-7SZ/20241210T145516>

przestrzen nazw PL.ZIPPZP.9756/241205-POG

lokalny id 1POG-7SZ

wersja id 20241210T145516

poczatek wersji obiektu 2024-12-10T14:55:16

nazwa strefa wielofunkcyjna z zabudową zagrodową

oznaczenie 7SZ

symbol SZ

obowiazuje od 2024-12-10

obowiazuje do obecnie

status w opracowaniu
<https://inspire.ec.europa.eu/codelist/ProcessStepGeneralValue/elaboration>

charakter ustalenia ogólnie wiążące
<https://inspire.ec.europa.eu/codelist/RegulationNatureValue/generallyBinding>

profil podstawowy teren zabudowy zagrodowej
teren produkcji w gospodarstwach rolnych
teren akwakultury i obsługi rybactwa
teren komunikacji
teren zieleni urządzonej
teren ogrodów działkowych
teren infrastruktury technicznej

profil dodatkowy teren rolnictwa z zakazem zabudowy
teren usług
teren zieleni naturalnej
teren lasu
teren wód

maksymalna nadziemna intensywnosc zabudowy 0.5

maksymalny udzial powierzchni zabudowy 50%

maksymalna wysokość zabudowy 15.0 m

minimalny udział powierzchni biologicznie czynnej 40%

geometria



plan <https://www.gov.pl/zagospodarowanieprzestrzenne/app/AktPlanowaniaPrzestrzennego/PL.ZIPPZP.9756/241205-POG/1POG>

strefa planistyczna PL.ZIPPZP.9756_241205-POG_1POG-7SI_20250715T101504

identyfikator <https://www.gov.pl/zagospodarowanieprzestrzenne/app/StrefaPlanistyczna/PL.ZIPPZP.9756/241205-POG/1POG-7SI/20250715T101504>

przestrzeń nazw PL.ZIPPZP.9756/241205-POG

lokalny id 1POG-7SI

wersja id 20250715T101504

początek wersji obiektu 2025-07-15T10:15:04

nazwa strefa infrastrukturalna

oznaczenie 7SI

symbol SI

obowiązuje od 2025-07-15

obowiązuje do obecnie

status w opracowaniu
<https://inspire.ec.europa.eu/codelist/ProcessStepGeneralValue/elaboration>

charakter ustalenia ogólnie wiążące
<https://inspire.ec.europa.eu/codelist/RegulationNatureValue/generallyBinding>

profil podstawowy teren infrastruktury technicznej
teren komunikacji
teren ogrodów działkowych

profil dodatkowy teren usług
teren produkcji
teren zieleni urządzonej

minimalny udział powierzchni biologicznie czynnej 30%

geometria



plan <https://www.gov.pl/zagospodarowanieprzestrzenne/app/AktPlanowaniaPrzestrzennego/PL.ZIPPZP.9756/241205-POG/1POG>

strefa planistyczna PL.ZIPPZP.9756_241205-POG_1POG-8SK_20251016T152239

identyfier <https://www.gov.pl/zagospodarowanieprzestrzenne/app/StrefaPlanistyczna/PL.ZIPPZP.9756/241205-POG/1POG-8SK/20251016T152239>

przestrzen nazw PL.ZIPPZP.9756/241205-POG

lokalny id 1POG-8SK

wersja id 20251016T152239

poczatek wersji obiektu 2025-10-16T15:22:39

nazwa strefa komunikacyjna

oznaczenie 8SK

symbol SK

obowiazuje od 2024-12-03

obowiazuje do obecnie

status w opracowaniu
<https://inspire.ec.europa.eu/codelist/ProcessStepGeneralValue/elaboration>

charakter ustalenia ogólnie wiążące
<https://inspire.ec.europa.eu/codelist/RegulationNatureValue/generallyBinding>

profil podstawowy teren autostrady
teren drogi ekspresowej
teren drogi głównej ruchu przyspieszonego
teren drogi głównej
teren komunikacji kolejowej i szynowej
teren komunikacji kolei linowej
teren komunikacji wodnej
teren komunikacji lotniczej
teren obsługi komunikacji
teren ogrodów działkowych
teren infrastruktury technicznej

profil dodatkowy teren drogi zbiorczej

geometria



plan <https://www.gov.pl/zagospodarowanieprzestrzenne/app/AktPlanowaniaPrzestrzennego/PL.ZIPPZP.9756/241205-POG/1POG>

strefa planistyczna PL.ZIPPZP.9756_241205-POG_1POG-8SO_20241203T135828

identyfier <https://www.gov.pl/zagospodarowanieprzestrzenne/app/StrefaPlanistyczna/PL.ZIPPZP.9756/241205-POG/1POG-8SO/20241203T135828>

przestrzen nazw PL.ZIPPZP.9756/241205-POG

lokalny id 1POG-8SO

wersja id 20241203T135828

poczatek wersji obiektu 2024-12-03T13:58:28

nazwa strefa otwarta

oznaczenie 8SO

symbol SO

obowiazuje od 2024-12-03

obowiazuje do obecnie

status w opracowaniu
<https://inspire.ec.europa.eu/codelist/ProcessStepGeneralValue/elaboration>

charakter ustalenia ogólnie wiążące
<https://inspire.ec.europa.eu/codelist/RegulationNatureValue/generallyBinding>

profil podstawowy teren rolnictwa z zakazem zabudowy
teren lasu
teren zieleni naturalnej
teren wód
teren komunikacji
teren ogrodów działkowych
teren infrastruktury technicznej

geometria



plan <https://www.gov.pl/zagospodarowanieprzestrzenne/app/AktPlanowaniaPrzestrzennego/PL.ZIPPZP.9756/241205-POG/1POG>

strefa planistyczna PL.ZIPPZP.9756_241205-POG_1POG-8SJ_20241205T102418

identyfier <https://www.gov.pl/zagospodarowanieprzestrzenne/app/StrefaPlanistyczna/PL.ZIPPZP.9756/241205-POG/1POG-8SJ/20241205T102418>

przestrzen nazw PL.ZIPPZP.9756/241205-POG

lokalny id 1POG-8SJ

wersja id 20241205T102418

początek wersji obiektu 2024-12-05T10:24:18

nazwa strefa wielofunkcyjna z zabudową mieszkaniową jednorodzinną

oznaczenie 8SJ

symbol SJ

obowiązuje od 2024-12-05

obowiązuje do obecnie

status w opracowaniu
<https://inspire.ec.europa.eu/codelist/ProcessStepGeneralValue/elaboration>

charakter ustalenia ogólnie wiążące
<https://inspire.ec.europa.eu/codelist/RegulationNatureValue/generallyBinding>

profil podstawowy teren zabudowy mieszkaniowej jednorodzinnej
teren usług
teren komunikacji
teren zieleni urządzonej
teren ogrodów działkowych
teren infrastruktury technicznej

profil dodatkowy teren zieleni naturalnej
teren lasu
teren wód

maksymalna nadziemna intensywność zabudowy 0.8

maksymalny udział powierzchni zabudowy 40%

maksymalna wysokość zabudowy 12.0 m

minimalny udział powierzchni biologicznie czynnej 30%

geometria



plan

<https://www.gov.pl/zagospodarowanieprzestrzenne/app/AktPlanowaniaPrzestrzennego/PL.ZIPPZP.9756/241205-POG/1POG>

strefa planistyczna

PL.ZIPPZP.9756_241205-POG_1POG-8SU_20241205T133650

identyfier

<https://www.gov.pl/zagospodarowanieprzestrzenne/app/StrefaPlanistyczna/PL.ZIPPZP.9756/241205-POG/1POG-8SU/20241205T133650>

przestrzen nazw

PL.ZIPPZP.9756/241205-POG

lokalny id

1POG-8SU

wersja id

20241205T133650

początek wersji obiektu

2024-12-05T13:36:50

nazwa

strefa usługowa

oznaczenie

8SU

symbol

SU

obowiązuje od

2024-12-05

obowiązuje do

obecnie

status

w opracowaniu
<https://inspire.ec.europa.eu/codelist/ProcessStepGeneralValue/elaboration>

charakter ustalenia

ogólnie wiążące
<https://inspire.ec.europa.eu/codelist/RegulationNatureValue/generallyBinding>

profil podstawowy

teren usług
teren komunikacji
teren zieleni urządzonej
teren ogrodów działkowych
teren infrastruktury technicznej

maksymalna nadziemna intensywność zabudowy

0.8

maksymalny udział powierzchni zabudowy

50%

maksymalna wysokość zabudowy

12.0 m

minimalny udział powierzchni biologicznie czynnej

30%

geometria



plan <https://www.gov.pl/zagospodarowanieprzestrzenne/app/AktPlanowaniaPrzestrzennego/PL.ZIPPZP.9756/241205-POG/1POG>

strefa planistyczna PL.ZIPPZP.9756_241205-POG_1POG-8SP_20250715T102013

identyfier <https://www.gov.pl/zagospodarowanieprzestrzenne/app/StrefaPlanistyczna/PL.ZIPPZP.9756/241205-POG/1POG-8SP/20250715T102013>

przestrzen nazw PL.ZIPPZP.9756/241205-POG

lokalny id 1POG-8SP

wersja id 20250715T102013

poczatek wersji obiektu 2025-07-15T10:20:13

nazwa strefa gospodarcza

oznaczenie 8SP

symbol SP

obowiazuje od 2025-07-15

obowiazuje do obecnie

status w opracowaniu
<https://inspire.ec.europa.eu/codelist/ProcessStepGeneralValue/elaboration>

charakter ustalenia ogólnie wiążące
<https://inspire.ec.europa.eu/codelist/RegulationNatureValue/generallyBinding>

profil podstawowy teren produkcji
teren komunikacji
teren zieleni urządzonej
teren ogrodów działkowych
teren infrastruktury technicznej

profil dodatkowy teren usług

maksymalna nadziemna intensywnosc zabudowy 1

maksymalny udzial powierzchni zabudowy 50%

maksymalna wysokosc zabudowy 15.0 m

minimalny udzial powierzchni biologicznie czynnej 20%

geometria



plan <https://www.gov.pl/zagospodarowanieprzestrzenne/app/AktPlanowaniaPrzestrzennego/PL.ZIPPZP.9756/241205-POG/1POG>

strefa planistyczna PL.ZIPPZP.9756_241205-POG_1POG-8SG_20250702T115432

identyfier <https://www.gov.pl/zagospodarowanieprzestrzenne/app/StrefaPlanistyczna/PL.ZIPPZP.9756/241205-POG/1POG-8SG/20250702T115432>

przestrzen nazw PL.ZIPPZP.9756/241205-POG

lokalny id 1POG-8SG

wersja id 20250702T115432

poczatek wersji obiektu 2025-07-02T11:54:32

nazwa strefa górnictwa

oznaczenie 8SG

symbol SG

obowiazuje od 2025-07-02

obowiazuje do obecnie

status w opracowaniu
<https://inspire.ec.europa.eu/codelist/ProcessStepGeneralValue/elaboration>

charakter ustalenia ogólnie wiążące
<https://inspire.ec.europa.eu/codelist/RegulationNatureValue/generallyBinding>

profil podstawowy teren górnictwa i wydobywania
teren komunikacji
teren ogrodów działkowych
teren infrastruktury technicznej

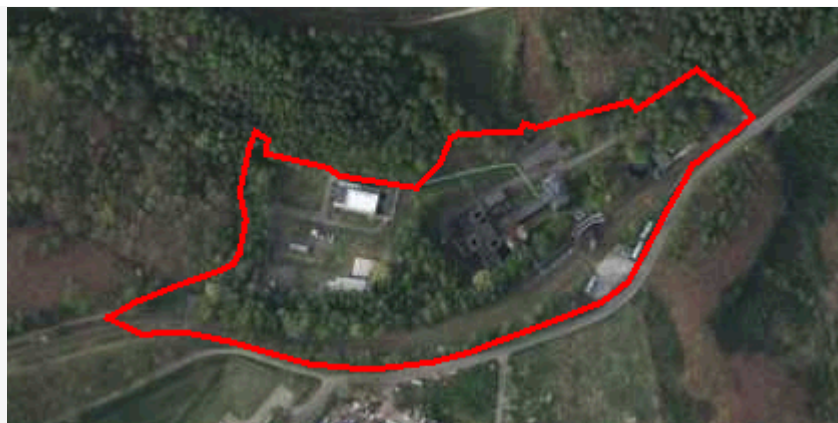
profil dodatkowy teren produkcji
teren usług handlu
teren usług rzemieślniczych
teren usług gastronomii
teren usług biurowych i administracji
teren usług nauki
teren zieleni urządzonej
teren zieleni naturalnej
teren lasu
teren wód

maksymalna nadziemna intensywnosc zabudowy 1

maksymalny udzial powierzchni

zabudowy	50%
maksymalna wysokość zabudowy	15.0 m
minimalny udział powierzchni biologicznie czynnej	20%

geometria



plan	https://www.gov.pl/zagospodarowanieprzestrzenne/app/AktPlanowaniaPrzestrzennego/PL.ZIPPZP.9756/241205-POG/1POG
-------------	---

strefa planistyczna	PL.ZIPPZP.9756_241205-POG_1POG-8SZ_20241210T145607
----------------------------	--

identyfikator	https://www.gov.pl/zagospodarowanieprzestrzenne/app/StrefaPlanistyczna/PL.ZIPPZP.9756/241205-POG/1POG-8SZ/20241210T145607
----------------------	---

przestrzeń nazw	PL.ZIPPZP.9756/241205-POG
------------------------	---------------------------

lokalny id	1POG-8SZ
-------------------	----------

wersja id	20241210T145607
------------------	-----------------

początek wersji obiektu	2024-12-10T14:56:07
--------------------------------	---------------------

nazwa	strefa wielofunkcyjna z zabudową zagrodową
--------------	--

oznaczenie	8SZ
-------------------	-----

symbol	SZ
---------------	----

obowiązuje od	2024-12-10
----------------------	------------

obowiązuje do	obecnie
----------------------	---------

status	w opracowaniu https://inspire.ec.europa.eu/codelist/ProcessStepGeneralValue/elaboration
---------------	--

charakter ustalenia	ogólnie wiążące https://inspire.ec.europa.eu/codelist/RegulationNatureValue/generallyBinding
----------------------------	--

profil podstawowy	teren zabudowy zagrodowej teren produkcji w gospodarstwach rolnych teren akwakultury i obsługi rybactwa teren komunikacji teren zieleni urządzonej teren ogrodów działkowych teren infrastruktury technicznej
--------------------------	---

profil dodatkowy	teren rolnictwa z zakazem zabudowy teren usług teren zieleni naturalnej teren lasu teren wód
-------------------------	--

maksymalna nadziemna intensywnosc zabudowy	0.5
maksymalny udzial powierzchni zabudowy	50%
maksymalna wysokosc zabudowy	15.0 m
minimalny udzial powierzchni biologicznie czynnej	40%

geometria



plan <https://www.gov.pl/zagospodarowanieprzestrzenne/app/AktPlanowaniaPrzestrzennego/PL.ZIPPZP.9756/241205-POG/1POG>

strefa planistyczna PL.ZIPPZP.9756_241205-POG_1POG-8SN_20250213T095846

identfier <https://www.gov.pl/zagospodarowanieprzestrzenne/app/StrefaPlanistyczna/PL.ZIPPZP.9756/241205-POG/1POG-8SN/20250213T095846>

przestrzen nazw PL.ZIPPZP.9756/241205-POG

lokalny id 1POG-8SN

wersja id 20250213T095846

poczatek wersji obiektu 2025-02-13T09:58:46

nazwa strefa zieleni i rekreacji

oznaczenie 8SN

symbol SN

obowiazuje od 2025-02-13

obowiazuje do obecnie

status w opracowaniu
<https://inspire.ec.europa.eu/codelist/ProcessStepGeneralValue/elaboration>

charakter ustalenia ogólnie wiążące
<https://inspire.ec.europa.eu/codelist/RegulationNatureValue/generallyBinding>

profil podstawowy teren zieleni urządzonej
teren plaży
teren wód
teren komunikacji
teren ogrodów działkowych
teren infrastruktury technicznej

profil dodatkowy teren usług sportu i rekreacji
teren usług kultury i rozrywki

	teren usług gastronomii teren usług turystyki
minimalny udział powierzchni biologicznie czynnej	50%
geometria	
plan	https://www.gov.pl/zagospodarowanieprzestrzenne/app/AktPlanowaniaPrzestrzennego/PL.ZIPPZP.9756/241205-POG/1POG
strefa planistyczna	PL.ZIPPZP.9756_241205-POG_1POG-9SK_20251014T144330
identyfier	https://www.gov.pl/zagospodarowanieprzestrzenne/app/StrefaPlanistyczna/PL.ZIPPZP.9756/241205-POG/1POG-9SK/20251014T144330
przestrzen nazw	PL.ZIPPZP.9756/241205-POG
lokalny id	1POG-9SK
wersja id	20251014T144330
początek wersji obiektu	2025-10-14T14:43:30
nazwa	strefa komunikacyjna
oznaczenie	9SK
symbol	SK
obowiązuje od	2024-12-03
obowiązuje do	obecnie
status	w opracowaniu https://inspire.ec.europa.eu/codelist/ProcessStepGeneralValue/elaboration
charakter ustalenia	ogólnie wiążące https://inspire.ec.europa.eu/codelist/RegulationNatureValue/generallyBinding
profil podstawowy	teren autostrady teren drogi ekspresowej teren drogi głównej ruchu przyspieszonego teren drogi głównej teren komunikacji kolejowej i szynowej teren komunikacji kolei linowej teren komunikacji wodnej teren komunikacji lotniczej teren obsługi komunikacji teren ogrodów działkowych teren infrastruktury technicznej
profil dodatkowy	teren drogi zbiorczej

geometria



plan

<https://www.gov.pl/zagospodarowanieprzestrzenne/app/AktPlanowaniaPrzestrzennego/PL.ZIPPZP.9756/241205-POG/1POG>

strefa planistyczna

PL.ZIPPZP.9756_241205-POG_1POG-9SO_20241203T140006

identyfier

<https://www.gov.pl/zagospodarowanieprzestrzenne/app/StrefaPlanistyczna/PL.ZIPPZP.9756/241205-POG/1POG-9SO/20241203T140006>

przestrzen nazw

PL.ZIPPZP.9756/241205-POG

lokalny id

1POG-9SO

wersja id

20241203T140006

poczatek wersji obiektu

2024-12-03T14:00:06

nazwa

strefa otwarta

oznaczenie

9SO

symbol

SO

obowiazuje od

2024-12-03

obowiazuje do

obecnie

status

w opracowaniu
<https://inspire.ec.europa.eu/codelist/ProcessStepGeneralValue/elaboration>

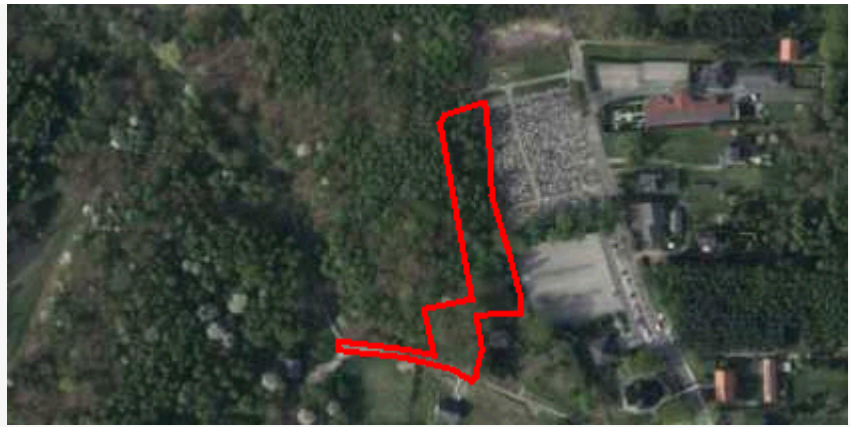
charakter ustalenia

ogólnie wiążące
<https://inspire.ec.europa.eu/codelist/RegulationNatureValue/generallyBinding>

profil podstawowy

teren rolnictwa z zakazem zabudowy
teren lasu
teren zieleni naturalnej
teren wód
teren komunikacji
teren ogrodów działkowych
teren infrastruktury technicznej

geometria



plan

<https://www.gov.pl/zagospodarowanieprzestrzenne/app/AktPlanowaniaPrzestrzennego/PL.ZIPPZP.9756/241205-POG/1POG>

strefa planistyczna

PL.ZIPPZP.9756_241205-POG_1POG-9SJ_20241205T102636

identyfier

<https://www.gov.pl/zagospodarowanieprzestrzenne/app/StrefaPlanistyczna/PL.ZIPPZP.9756/241205-POG/1POG-9SJ/20241205T102636>

przestrzen nazw

PL.ZIPPZP.9756/241205-POG

lokalny id

1POG-9SJ

wersja id

20241205T102636

początek wersji obiektu

2024-12-05T10:26:36

nazwa

strefa wielofunkcyjna z zabudową mieszkaniową jednorodzinną

oznaczenie

9SJ

symbol

SJ

obowiązuje od

2024-12-05

obowiązuje do

obecnie

status

w opracowaniu
<https://inspire.ec.europa.eu/codelist/ProcessStepGeneralValue/elaboration>

charakter ustalenia

ogólnie wiążące
<https://inspire.ec.europa.eu/codelist/RegulationNatureValue/generallyBinding>

profil podstawowy

teren zabudowy mieszkaniowej jednorodzinnej
teren usług
teren komunikacji
teren zieleni urządzonej
teren ogrodów działkowych
teren infrastruktury technicznej

profil dodatkowy

teren zieleni naturalnej
teren lasu
teren wód

maksymalna nadziemna intensywność zabudowy

0.8

maksymalny udział powierzchni zabudowy

40%

maksymalna wysokość zabudowy

12.0 m

minimalny udział powierzchni biologicznie czynnej

30%

geometria



plan

<https://www.gov.pl/zagospodarowanieprzestrzenne/app/AktPlanowaniaPrzestrzennego/PL.ZIPPZP.9756/241205-POG/1POG>

strefa planistyczna

PL.ZIPPZP.9756_241205-POG_1POG-9SU_20241205T133852

identyfier

<https://www.gov.pl/zagospodarowanieprzestrzenne/app/StrefaPlanistyczna/PL.ZIPPZP.9756/241205-POG/1POG-9SU/20241205T133852>

przestrzen nazw

PL.ZIPPZP.9756/241205-POG

lokalny id

1POG-9SU

wersja id

20241205T133852

początek wersji obiektu

2024-12-05T13:38:52

nazwa

strefa usługowa

oznaczenie

9SU

symbol

SU

obowiązuje od

2024-12-05

obowiązuje do

obecnie

status

w opracowaniu
<https://inspire.ec.europa.eu/codelist/ProcessStepGeneralValue/elaboration>

charakter ustalenia

ogólnie wiążące
<https://inspire.ec.europa.eu/codelist/RegulationNatureValue/generallyBinding>

profil podstawowy

teren usług
teren komunikacji
teren zieleni urządzonej
teren ogrodów działkowych
teren infrastruktury technicznej

maksymalna nadziemna intensywność zabudowy

0.8

maksymalny udział powierzchni zabudowy

50%

maksymalna wysokość zabudowy

12.0 m

minimalny udział powierzchni biologicznie czynnej

30%

geometria



plan <https://www.gov.pl/zagospodarowanieprzestrzenne/app/AktPlanowaniaPrzestrzennego/PL.ZIPPZP.9756/241205-POG/1POG>

strefa planistyczna PL.ZIPPZP.9756_241205-POG_1POG-9SN_20250822T095024

identyfier <https://www.gov.pl/zagospodarowanieprzestrzenne/app/StrefaPlanistyczna/PL.ZIPPZP.9756/241205-POG/1POG-9SN/20250822T095024>

przestrzen nazw PL.ZIPPZP.9756/241205-POG

lokalny id 1POG-9SN

wersja id 20250822T095024

poczatek wersji obiektu 2025-08-22T09:50:24

nazwa strefa zieleni i rekreacji

oznaczenie 9SN

symbol SN

obowiazuje od 2025-08-22

obowiazuje do obecnie

status w opracowaniu
<https://inspire.ec.europa.eu/codelist/ProcessStepGeneralValue/elaboration>

charakter ustalenia ogólnie wiążące
<https://inspire.ec.europa.eu/codelist/RegulationNatureValue/generallyBinding>

profil podstawowy teren zieleni urządzonej
teren plaży
teren wód
teren komunikacji
teren ogrodów działkowych
teren infrastruktury technicznej

maksymalna nadziemna intensywnosc zabudowy 0.3

maksymalny udzial powierzchni zabudowy 30%

maksymalna wysokosc zabudowy 5.0 m

minimalny udzial powierzchni biologicznie czynnej 50%

geometria



plan

<https://www.gov.pl/zagospodarowanieprzestrzenne/app/AktPlanowaniaPrzestrzennego/PL.ZIPPZP.9756/241205-POG/1POG>

strefa planistyczna

PL.ZIPPZP.9756_241205-POG_1POG-9SG_20250702T120939

identyfier

<https://www.gov.pl/zagospodarowanieprzestrzenne/app/StrefaPlanistyczna/PL.ZIPPZP.9756/241205-POG/1POG-9SG/20250702T120939>

przestrzen nazw

PL.ZIPPZP.9756/241205-POG

lokalny id

1POG-9SG

wersja id

20250702T120939

poczatek wersji obiektu

2025-07-02T12:09:39

nazwa

strefa górnictwa

oznaczenie

9SG

symbol

SG

obowiazuje od

2025-07-02

obowiazuje do

obecnie

status

w opracowaniu
<https://inspire.ec.europa.eu/codelist/ProcessStepGeneralValue/elaboration>

charakter ustalenia

ogólnie wiążące
<https://inspire.ec.europa.eu/codelist/RegulationNatureValue/generallyBinding>

profil podstawowy

teren górnictwa i wydobywania
teren komunikacji
teren ogrodów działkowych
teren infrastruktury technicznej

profil dodatkowy

teren zieleni urządzonej
teren zieleni naturalnej
teren lasu
teren wód

geometria



plan

<https://www.gov.pl/zagospodarowanieprzestrzenne/app/AktPlanowaniaPrzestrzennego/PL.ZIPPZP.9756/241205-POG/1POG>

strefa planistyczna

PL.ZIPPZP.9756_241205-POG_1POG-9SP_20250701T133623

identyfier

<https://www.gov.pl/zagospodarowanieprzestrzenne/app/StrefaPlanistyczna/PL.ZIPPZP.9756/241205-POG/1POG-9SP/20250701T133623>

przestrzen nazw

PL.ZIPPZP.9756/241205-POG

lokalny id

1POG-9SP

wersja id

20250701T133623

poczatek wersji obiektu

2025-07-01T13:36:23

nazwa

strefa gospodarcza

oznaczenie

9SP

symbol

SP

obowiazuje od

2024-12-09

obowiazuje do

obecnie

status

w opracowaniu
<https://inspire.ec.europa.eu/codelist/ProcessStepGeneralValue/elaboration>

charakter ustalenia

ogólnie wiążące
<https://inspire.ec.europa.eu/codelist/RegulationNatureValue/generallyBinding>

profil podstawowy

teren produkcji
teren komunikacji
teren zieleni urządzonej
teren ogrodów działkowych
teren infrastruktury technicznej

profil dodatkowy

teren usług

maksymalna nadziemna intensywnosc zabudowy

1

maksymalny udzial powierzchni zabudowy

50%

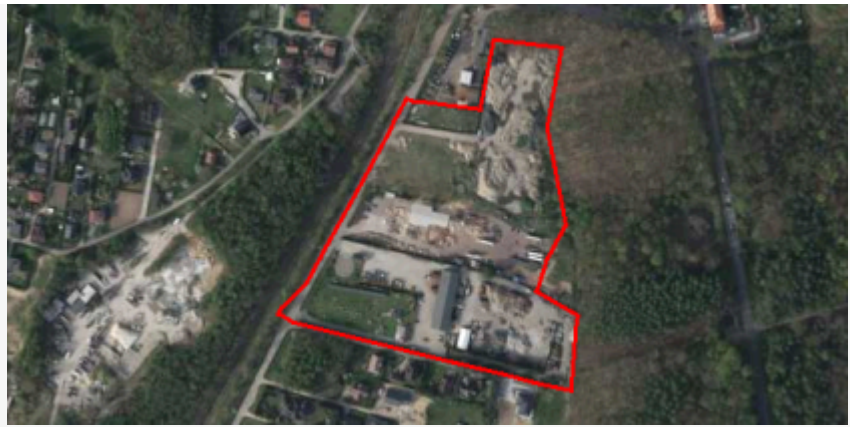
maksymalna wysokosc zabudowy

15.0 m

minimalny udzial powierzchni biologicznie czynnej

20%

geometria



plan <https://www.gov.pl/zagospodarowanieprzestrzenne/app/AktPlanowaniaPrzestrzennego/PL.ZIPPZP.9756/241205-POG/1POG>

strefa planistyczna PL.ZIPPZP.9756_241205-POG_1POG-9SZ_20241210T145841

identyfier <https://www.gov.pl/zagospodarowanieprzestrzenne/app/StrefaPlanistyczna/PL.ZIPPZP.9756/241205-POG/1POG-9SZ/20241210T145841>

przestrzen nazw PL.ZIPPZP.9756/241205-POG

lokalny id 1POG-9SZ

wersja id 20241210T145841

poczatek wersji obiektu 2024-12-10T14:58:41

nazwa strefa wielofunkcyjna z zabudową zagrodową

oznaczenie 9SZ

symbol SZ

obowiazuje od 2024-12-10

obowiazuje do obecnie

status w opracowaniu
<https://inspire.ec.europa.eu/codelist/ProcessStepGeneralValue/elaboration>

charakter ustalenia ogólnie wiążące
<https://inspire.ec.europa.eu/codelist/RegulationNatureValue/generallyBinding>

profil podstawowy teren zabudowy zagrodowej
teren produkcji w gospodarstwach rolnych
teren akwakultury i obsługi rybactwa
teren komunikacji
teren zieleni urządzonej
teren ogrodów działkowych
teren infrastruktury technicznej

profil dodatkowy teren rolnictwa z zakazem zabudowy
teren usług
teren zieleni naturalnej
teren lasu
teren wód

maksymalna nadziemna intensywnosc zabudowy 0.5

maksymalny udzial powierzchni zabudowy 50%

maksymalna wysokosc zabudowy 15.0 m

minimalny udzial powierzchni biologicznie czynnej 40%

geometria



plan <https://www.gov.pl/zagospodarowanieprzestrzenne/app/AktPlanowaniaPrzestrzennego/PL.ZIPPZP.9756/241205-POG/1POG>

strefa planistyczna PL.ZIPPZP.9756_241205-POG_1POG-10SO_20241203T140434

identfier <https://www.gov.pl/zagospodarowanieprzestrzenne/app/StrefaPlanistyczna/PL.ZIPPZP.9756/241205-POG/1POG-10SO/20241203T140434>

przestrzen nazw PL.ZIPPZP.9756/241205-POG

lokalny id 1POG-10SO

wersja id 20241203T140434

poczatek wersji obiektu 2024-12-03T14:04:34

nazwa strefa otwarta

oznaczenie 10SO

symbol SO

obowiazuje od 2024-12-03

obowiazuje do obecnie

status w opracowaniu
<https://inspire.ec.europa.eu/codelist/ProcessStepGeneralValue/elaboration>

charakter ustalenia ogólnie wiążące
<https://inspire.ec.europa.eu/codelist/RegulationNatureValue/generallyBinding>

profil podstawowy teren rolnictwa z zakazem zabudowy
teren lasu
teren zieleni naturalnej
teren wód
teren komunikacji
teren ogrodów działkowych
teren infrastruktury technicznej

geometria



plan <https://www.gov.pl/zagospodarowanieprzestrzenne/app/AktPlanowaniaPrzestrzennego/PL.ZIPPZP.9756/241205-POG/1POG>

strefa planistyczna PL.ZIPPZP.9756_241205-POG_1POG-10SJ_20241218T111937

identyfier <https://www.gov.pl/zagospodarowanieprzestrzenne/app/StrefaPlanistyczna/PL.ZIPPZP.9756/241205-POG/1POG-10SJ/20241218T111937>

przestrzen nazw PL.ZIPPZP.9756/241205-POG

lokalny id 1POG-10SJ

wersja id 20241218T111937

początek wersji obiektu 2024-12-18T11:19:37

nazwa strefa wielofunkcyjna z zabudową mieszkaniową jednorodzinną

oznaczenie 10SJ

symbol SJ

obowiązuje od 2024-12-05

obowiązuje do obecnie

status w opracowaniu
<https://inspire.ec.europa.eu/codelist/ProcessStepGeneralValue/elaboration>

charakter ustalenia ogólnie wiążące
<https://inspire.ec.europa.eu/codelist/RegulationNatureValue/generallyBinding>

profil podstawowy teren zabudowy mieszkaniowej jednorodzinnej
teren usług
teren komunikacji
teren zieleni urządzonej
teren ogrodów działkowych
teren infrastruktury technicznej

profil dodatkowy teren zieleni naturalnej
teren lasu
teren wód

maksymalna nadziemna intensywność zabudowy 0.8

maksymalny udział powierzchni zabudowy 40%

maksymalna wysokość zabudowy 12.0 m

minimalny udział powierzchni biologicznie czynnej 30%

geometria



plan

<https://www.gov.pl/zagospodarowanieprzestrzenne/app/AktPlanowaniaPrzestrzennego/PL.ZIPPZP.9756/241205-POG/1POG>

strefa planistyczna

PL.ZIPPZP.9756_241205-POG_1POG-10SU_20241218T111659

identyfier

<https://www.gov.pl/zagospodarowanieprzestrzenne/app/StrefaPlanistyczna/PL.ZIPPZP.9756/241205-POG/1POG-10SU/20241218T111659>

przestrzen nazw

PL.ZIPPZP.9756/241205-POG

lokalny id

1POG-10SU

wersja id

20241218T111659

początek wersji obiektu

2024-12-18T11:16:59

nazwa

strefa usługowa

oznaczenie

10SU

symbol

SU

obowiązuje od

2024-12-05

obowiązuje do

obecnie

status

w opracowaniu
<https://inspire.ec.europa.eu/codelist/ProcessStepGeneralValue/elaboration>

charakter ustalenia

ogólnie wiążące
<https://inspire.ec.europa.eu/codelist/RegulationNatureValue/generallyBinding>

profil podstawowy

teren usług
teren komunikacji
teren zieleni urządzonej
teren ogrodów działkowych
teren infrastruktury technicznej

profil dodatkowy

teren zieleni naturalnej
teren lasu
teren wód

maksymalna nadziemna intensywność zabudowy

0.8

maksymalny udział powierzchni zabudowy

50%


maksymalna wysokość zabudowy

12.0 m

minimalny udział powierzchni biologicznie czynnej

30%

geometria



plan

<https://www.gov.pl/zagospodarowanieprzestrzenne/app/AktPlanowaniaPrzestrzennego/PL.ZIPPZP.9756/241205-POG/1POG>

strefa planistyczna

PL.ZIPPZP.9756_241205-POG_1POG-10SP_20250702T115200

identyfier

<https://www.gov.pl/zagospodarowanieprzestrzenne/app/StrefaPlanistyczna/PL.ZIPPZP.9756/241205-POG/1POG-10SP/20250702T115200>

przestrzen nazw

PL.ZIPPZP.9756/241205-POG

lokalny id

1POG-10SP

wersja id

20250702T115200

początek wersji obiektu

2025-07-02T11:52

nazwa

strefa gospodarcza

oznaczenie

10SP

symbol

SP

obowiązuje od

2024-12-09

obowiązuje do

obecnie

status

w opracowaniu
<https://inspire.ec.europa.eu/codelist/ProcessStepGeneralValue/elaboration>

charakter ustalenia

ogólnie wiążące
<https://inspire.ec.europa.eu/codelist/RegulationNatureValue/generallyBinding>

profil podstawowy

teren produkcji
teren komunikacji
teren zieleni urządzonej
teren ogrodów działkowych
teren infrastruktury technicznej

profil dodatkowy

teren usług

maksymalna nadziemna intensywność zabudowy

1

maksymalny udział powierzchni zabudowy

50%

maksymalna wysokość zabudowy

12.0 m

minimalny udział powierzchni biologicznie czynnej

20%

geometria



plan <https://www.gov.pl/zagospodarowanieprzestrzenne/app/AktPlanowaniaPrzestrzennego/PL.ZIPPZP.9756/241205-POG/1POG>

strefa planistyczna PL.ZIPPZP.9756_241205-POG_1POG-10SZ_20241211T154054

identyfier <https://www.gov.pl/zagospodarowanieprzestrzenne/app/StrefaPlanistyczna/PL.ZIPPZP.9756/241205-POG/1POG-10SZ/20241211T154054>

przestrzen nazw PL.ZIPPZP.9756/241205-POG

lokalny id 1POG-10SZ

wersja id 20241211T154054

początek wersji obiektu 2024-12-11T15:40:54

nazwa strefa wielofunkcyjna z zabudową zagrodową

oznaczenie 10SZ

symbol SZ

obowiązuje od 2024-12-11

obowiązuje do obecnie

status w opracowaniu
<https://inspire.ec.europa.eu/codelist/ProcessStepGeneralValue/elaboration>

charakter ustalenia ogólnie wiążące
<https://inspire.ec.europa.eu/codelist/RegulationNatureValue/generallyBinding>

profil podstawowy teren zabudowy zagrodowej
teren produkcji w gospodarstwach rolnych
teren akwakultury i obsługi rybactwa
teren komunikacji
teren zieleni urządzonej
teren ogrodów działkowych
teren infrastruktury technicznej

profil dodatkowy teren rolnictwa z zakazem zabudowy
teren usług
teren zieleni naturalnej
teren lasu
teren wód

maksymalna nadziemna intensywność zabudowy 0.5

maksymalny udział powierzchni zabudowy 50%

maksymalna wysokość zabudowy 15.0 m

minimalny udział powierzchni biologicznie czynnej 40%

geometria



plan <https://www.gov.pl/zagospodarowanieprzestrzenne/app/AktPlanowaniaPrzestrzennego/PL.ZIPPZP.9756/241205-POG/1POG>

strefa planistyczna PL.ZIPPZP.9756_241205-POG_1POG-10SN_20241212T144856

identyfikator <https://www.gov.pl/zagospodarowanieprzestrzenne/app/StrefaPlanistyczna/PL.ZIPPZP.9756/241205-POG/1POG-10SN/20241212T144856>

przestrzeń nazw PL.ZIPPZP.9756/241205-POG

lokalny id 1POG-10SN

wersja id 20241212T144856

początek wersji obiektu 2024-12-12T14:48:56

nazwa strefa zieleni i rekreacji

oznaczenie 10SN

symbol SN

obowiązuje od 2024-12-12

obowiązuje do obecnie

status w opracowaniu
<https://inspire.ec.europa.eu/codelist/ProcessStepGeneralValue/elaboration>

charakter ustalenia ogólnie wiążące
<https://inspire.ec.europa.eu/codelist/RegulationNatureValue/generallyBinding>

profil podstawowy teren zieleni urządzonej
teren plaży
teren wód
teren komunikacji
teren ogrodów działkowych
teren infrastruktury technicznej

minimalny udział powierzchni biologicznie czynnej 50%

geometria



plan <https://www.gov.pl/zagospodarowanieprzestrzenne/app/AktPlanowaniaPrzestrzennego/PL.ZIPPZP.9756/241205-POG/1POG>

strefa planistyczna PL.ZIPPZP.9756_241205-POG_1POG-10SK_20250708T122950

identyfier <https://www.gov.pl/zagospodarowanieprzestrzenne/app/StrefaPlanistyczna/PL.ZIPPZP.9756/241205-POG/1POG-10SK/20250708T122950>

przestrzen nazw PL.ZIPPZP.9756/241205-POG

lokalny id 1POG-10SK

wersja id 20250708T122950

poczatek wersji obiektu 2025-07-08T12:29:50

nazwa strefa komunikacyjna

oznaczenie 10SK

symbol SK

obowiazuje od 2025-07-08

obowiazuje do obecnie

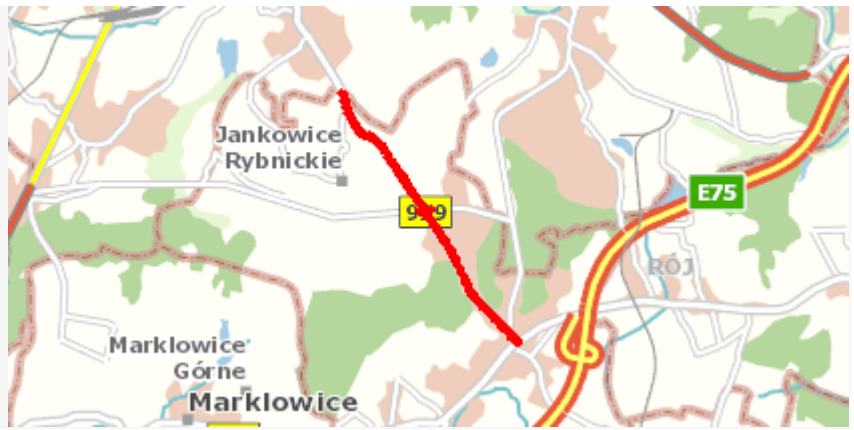
status w opracowaniu
<https://inspire.ec.europa.eu/codelist/ProcessStepGeneralValue/elaboration>

charakter ustalenia ogólnie wiążące
<https://inspire.ec.europa.eu/codelist/RegulationNatureValue/generallyBinding>

profil podstawowy teren autostrady
teren drogi ekspresowej
teren drogi głównej ruchu przyspieszonego
teren drogi głównej
teren komunikacji kolejowej i szynowej
teren komunikacji kolei linowej
teren komunikacji wodnej
teren komunikacji lotniczej
teren obsługi komunikacji
teren ogrodów działkowych
teren infrastruktury technicznej

profil dodatkowy teren drogi zbiorczej

geometria



plan

<https://www.gov.pl/zagospodarowanieprzestrzenne/app/AktPlanowaniaPrzestrzennego/PL.ZIPPZP.9756/241205-POG/1POG>

strefa planistyczna

PL.ZIPPZP.9756_241205-POG_1POG-11SK_20250702T085940

identyfier

<https://www.gov.pl/zagospodarowanieprzestrzenne/app/StrefaPlanistyczna/PL.ZIPPZP.9756/241205-POG/1POG-11SK/20250702T085940>

przestrzen nazw

PL.ZIPPZP.9756/241205-POG

lokalny id

1POG-11SK

wersja id

20250702T085940

poczatek wersji obiektu

2025-07-02T08:59:40

nazwa

strefa komunikacyjna

oznaczenie

11SK

symbol

SK

obowiazuje od

2024-12-03

obowiazuje do

obecnie

status

w opracowaniu
<https://inspire.ec.europa.eu/codelist/ProcessStepGeneralValue/elaboration>

charakter ustalenia

ogólnie wiążące
<https://inspire.ec.europa.eu/codelist/RegulationNatureValue/generallyBinding>

profil podstawowy

teren autostrady
teren drogi ekspresowej
teren drogi głównej ruchu przyspieszonego
teren drogi głównej
teren komunikacji kolejowej i szynowej
teren komunikacji kolei linowej
teren komunikacji wodnej
teren komunikacji lotniczej
teren obsługi komunikacji
teren ogrodów działkowych
teren infrastruktury technicznej

profil dodatkowy

teren drogi zbiorczej

geometria



plan <https://www.gov.pl/zagospodarowanieprzestrzenne/app/AktPlanowaniaPrzestrzennego/PL.ZIPPZP.9756/241205-POG/1POG>

strefa planistyczna PL.ZIPPZP.9756_241205-POG_1POG-11SO_20241205T095907

identyfier <https://www.gov.pl/zagospodarowanieprzestrzenne/app/StrefaPlanistyczna/PL.ZIPPZP.9756/241205-POG/1POG-11SO/20241205T095907>

przestrzen nazw PL.ZIPPZP.9756/241205-POG

lokalny id 1POG-11SO

wersja id 20241205T095907

poczatek wersji obiektu 2024-12-05T09:59:07

nazwa strefa otwarta

oznaczenie 11SO

symbol SO

obowiazuje od 2024-12-04

obowiazuje do obecnie

status w opracowaniu
<https://inspire.ec.europa.eu/codelist/ProcessStepGeneralValue/elaboration>

charakter ustalenia ogólnie wiążące
<https://inspire.ec.europa.eu/codelist/RegulationNatureValue/generallyBinding>

profil podstawowy teren rolnictwa z zakazem zabudowy
teren lasu
teren zieleni naturalnej
teren wód
teren komunikacji
teren ogrodów działkowych
teren infrastruktury technicznej

geometria



plan <https://www.gov.pl/zagospodarowanieprzestrzenne/app/AktPlanowaniaPrzestrzennego/PL.ZIPPZP.9756/241205-POG/1POG>

strefa planistyczna PL.ZIPPZP.9756_241205-POG_1POG-11SJ_20250306T122658

identyfier <https://www.gov.pl/zagospodarowanieprzestrzenne/app/StrefaPlanistyczna/PL.ZIPPZP.9756/241205-POG/1POG-11SJ/20250306T122658>

przestrzen nazw PL.ZIPPZP.9756/241205-POG

lokalny id 1POG-11SJ

wersja id 20250306T122658

początek wersji obiektu 2025-03-06T12:26:58

nazwa strefa wielofunkcyjna z zabudową mieszkaniową jednorodzinną

oznaczenie 11SJ

symbol SJ

obowiązuje od 2024-12-05

obowiązuje do obecnie

status w opracowaniu
<https://inspire.ec.europa.eu/codelist/ProcessStepGeneralValue/elaboration>

charakter ustalenia ogólnie wiążące
<https://inspire.ec.europa.eu/codelist/RegulationNatureValue/generallyBinding>

profil podstawowy teren zabudowy mieszkaniowej jednorodzinnej
teren usług
teren komunikacji
teren zieleni urządzonej
teren ogrodów działkowych
teren infrastruktury technicznej

profil dodatkowy teren zieleni naturalnej
teren lasu
teren wód

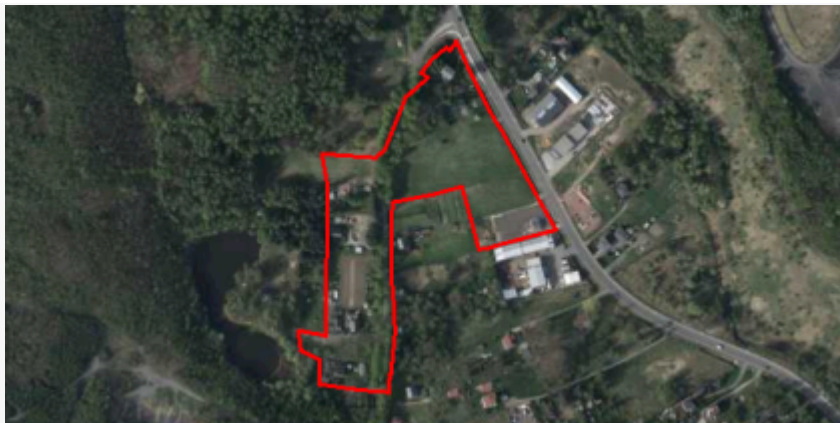
maksymalna nadziemna intensywność zabudowy 0.8

maksymalny udział powierzchni zabudowy 40%

maksymalna wysokość zabudowy 12.0 m

minimalny udział powierzchni biologicznie czynnej 30%

geometria



plan

<https://www.gov.pl/zagospodarowanieprzestrzenne/app/AktPlanowaniaPrzestrzennego/PL.ZIPPZP.9756/241205-POG/1POG>

strefa planistyczna

PL.ZIPPZP.9756_241205-POG_1POG-11SU_20241205T135131

identyfier

<https://www.gov.pl/zagospodarowanieprzestrzenne/app/StrefaPlanistyczna/PL.ZIPPZP.9756/241205-POG/1POG-11SU/20241205T135131>

przestrzen nazw

PL.ZIPPZP.9756/241205-POG

lokalny id

1POG-11SU

wersja id

20241205T135131

początek wersji obiektu

2024-12-05T13:51:31

nazwa

strefa usługowa

oznaczenie

11SU

symbol

SU

obowiązuje od

2024-12-05

obowiązuje do

obecnie

status

w opracowaniu
<https://inspire.ec.europa.eu/codelist/ProcessStepGeneralValue/elaboration>

charakter ustalenia

ogólnie wiążące
<https://inspire.ec.europa.eu/codelist/RegulationNatureValue/generallyBinding>

profil podstawowy

teren usług
teren komunikacji
teren zieleni urządzonej
teren ogrodów działkowych
teren infrastruktury technicznej

maksymalna nadziemna intensywność zabudowy

0.8

maksymalny udział powierzchni zabudowy

50%

maksymalna wysokość zabudowy

12.0 m

minimalny udział powierzchni biologicznie czynnej

30%

geometria



plan

<https://www.gov.pl/zagospodarowanieprzestrzenne/app/AktPlanowaniaPrzestrzennego/PL.ZIPPZP.9756/241205-POG/1POG>

strefa planistyczna

PL.ZIPPZP.9756_241205-POG_1POG-11SN_20241209T103347

identyfier

<https://www.gov.pl/zagospodarowanieprzestrzenne/app/StrefaPlanistyczna/PL.ZIPPZP.9756/241205-POG/1POG-11SN/20241209T103347>

przestrzen nazw

PL.ZIPPZP.9756/241205-POG

lokalny id

1POG-11SN

wersja id

20241209T103347

poczatek wersji obiektu

2024-12-09T10:33:47

nazwa

strefa zieleni i rekreacji

oznaczenie

11SN

symbol

SN

obowiazuje od

2024-12-09

obowiazuje do

obecnie

status

w opracowaniu
<https://inspire.ec.europa.eu/codelist/ProcessStepGeneralValue/elaboration>

charakter ustalenia

ogólnie wiążące
<https://inspire.ec.europa.eu/codelist/RegulationNatureValue/generallyBinding>

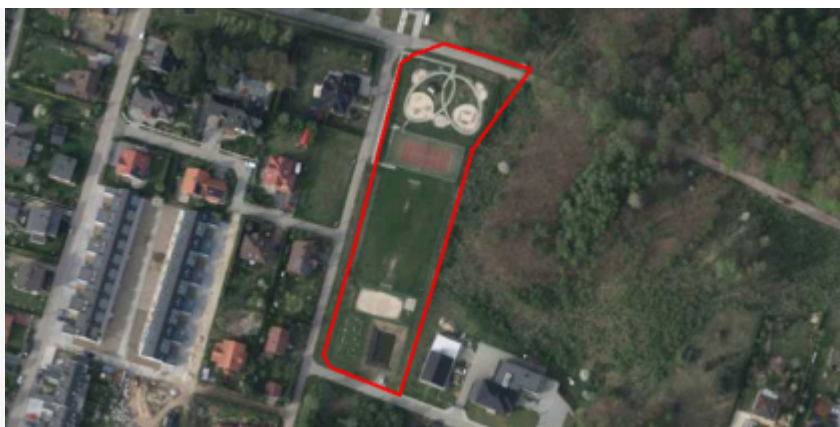
profil podstawowy

teren zieleni urządzonej
teren plaży
teren wód
teren komunikacji
teren ogrodów działkowych
teren infrastruktury technicznej

minimalny udział powierzchni biologicznie czynnej

50%

geometria



plan <https://www.gov.pl/zagospodarowanieprzestrzenne/app/AktPlanowaniaPrzestrzennego/PL.ZIPPZP.9756/241205-POG/1POG>

strefa planistyczna PL.ZIPPZP.9756_241205-POG_1POG-11SP_20251017T065208

identyfier <https://www.gov.pl/zagospodarowanieprzestrzenne/app/StrefaPlanistyczna/PL.ZIPPZP.9756/241205-POG/1POG-11SP/20251017T065208>

przestrzen nazw PL.ZIPPZP.9756/241205-POG

lokalny id 1POG-11SP

wersja id 20251017T065208

poczatek wersji obiektu 2025-10-17T06:52:08

nazwa strefa gospodarcza

oznaczenie 11SP

symbol SP

obowiazuje od 2025-10-17

obowiazuje do obecnie

status w opracowaniu
<https://inspire.ec.europa.eu/codelist/ProcessStepGeneralValue/elaboration>

charakter ustalenia ogólnie wiążące
<https://inspire.ec.europa.eu/codelist/RegulationNatureValue/generallyBinding>

profil podstawowy teren produkcji
teren komunikacji
teren zieleni urządzonej
teren ogrodów działkowych
teren infrastruktury technicznej

profil dodatkowy teren usług

maksymalna nadziemna intensywnosc zabudowy 1

maksymalny udzial powierzchni zabudowy 50%

maksymalna wysokosc zabudowy 15.0 m

minimalny udzial powierzchni biologicznie czynnej 20%

geometria



plan <https://www.gov.pl/zagospodarowanieprzestrzenne/app/AktPlanowaniaPrzestrzennego/PL.ZIPPZP.9756/241205-POG/1POG>

strefa planistyczna PL.ZIPPZP.9756_241205-POG_1POG-11SZ_20241212T113336

identyfier <https://www.gov.pl/zagospodarowanieprzestrzenne/app/StrefaPlanistyczna/PL.ZIPPZP.9756/241205-POG/1POG-11SZ/20241212T113336>

przestrzen nazw PL.ZIPPZP.9756/241205-POG

lokalny id 1POG-11SZ

wersja id 20241212T113336

poczatek wersji obiektu 2024-12-12T11:33:36

nazwa strefa wielofunkcyjna z zabudową zagrodową

oznaczenie 11SZ

symbol SZ

obowiazuje od 2024-12-12

obowiazuje do obecnie

status w opracowaniu
<https://inspire.ec.europa.eu/codelist/ProcessStepGeneralValue/elaboration>

charakter ustalenia ogólnie wiążące
<https://inspire.ec.europa.eu/codelist/RegulationNatureValue/generallyBinding>

profil podstawowy teren zabudowy zagrodowej
teren produkcji w gospodarstwach rolnych
teren akwakultury i obsługi rybactwa
teren komunikacji
teren zieleni urządzonej
teren ogrodów działkowych
teren infrastruktury technicznej

profil dodatkowy teren rolnictwa z zakazem zabudowy
teren usług
teren zieleni naturalnej
teren lasu
teren wód

maksymalna nadziemna intensywnosc zabudowy 0.5

maksymalny udzial powierzchni zabudowy 50%

maksymalna wysokość zabudowy 15.0 m

minimalny udział powierzchni biologicznie czynnej 40%

geometria



plan <https://www.gov.pl/zagospodarowanieprzestrzenne/app/AktPlanowaniaPrzestrzennego/PL.ZIPPZP.9756/241205-POG/1POG>

strefa planistyczna PL.ZIPPZP.9756_241205-POG_1POG-12SK_20250702T115346

identyfikator <https://www.gov.pl/zagospodarowanieprzestrzenne/app/StrefaPlanistyczna/PL.ZIPPZP.9756/241205-POG/1POG-12SK/20250702T115346>

przebieg nazw PL.ZIPPZP.9756/241205-POG

lokalny id 1POG-12SK

wersja id 20250702T115346

początek wersji obiektu 2025-07-02T11:53:46

nazwa strefa komunikacyjna

oznaczenie 12SK

symbol SK

obowiązuje od 2024-12-03

obowiązuje do obecnie

status w opracowaniu
<https://inspire.ec.europa.eu/codelist/ProcessStepGeneralValue/elaboration>

charakter ustalenia ogólnie wiążące
<https://inspire.ec.europa.eu/codelist/RegulationNatureValue/generallyBinding>

profil podstawowy
teren autostrady
teren drogi ekspresowej
teren drogi głównej ruchu przyspieszonego
teren drogi głównej
teren komunikacji kolejowej i szynowej
teren komunikacji kolei linowej
teren komunikacji wodnej
teren komunikacji lotniczej
teren obsługi komunikacji
teren ogrodów działkowych
teren infrastruktury technicznej

profil dodatkowy teren drogi zbiorczej

geometria



plan <https://www.gov.pl/zagospodarowanieprzestrzenne/app/AktPlanowaniaPrzestrzennego/PL.ZIPPZP.9756/241205-POG/1POG>

strefa planistyczna PL.ZIPPZP.9756_241205-POG_1POG-12SJ_20241205T134627

identyfier <https://www.gov.pl/zagospodarowanieprzestrzenne/app/StrefaPlanistyczna/PL.ZIPPZP.9756/241205-POG/1POG-12SJ/20241205T134627>

przestrzen nazw PL.ZIPPZP.9756/241205-POG

lokalny id 1POG-12SJ

wersja id 20241205T134627

początek wersji obiektu 2024-12-05T13:46:27

nazwa strefa wielofunkcyjna z zabudową mieszkaniową jednorodzinną

oznaczenie 12SJ

symbol SJ

obowiązuje od 2024-12-05

obowiązuje do obecnie

status w opracowaniu
<https://inspire.ec.europa.eu/codelist/ProcessStepGeneralValue/elaboration>

charakter ustalenia ogólnie wiążące
<https://inspire.ec.europa.eu/codelist/RegulationNatureValue/generallyBinding>

profil podstawowy teren zabudowy mieszkaniowej jednorodzinnej
teren usług
teren komunikacji
teren zieleni urządzonej
teren ogrodów działkowych
teren infrastruktury technicznej

profil dodatkowy teren zieleni naturalnej
teren lasu
teren wód

maksymalna nadziemna intensywność zabudowy 0.8

maksymalny udział powierzchni zabudowy 40%

maksymalna wysokość zabudowy 12.0 m

minimalny udział powierzchni biologicznie czynnej 30%

geometria



plan

<https://www.gov.pl/zagospodarowanieprzestrzenne/app/AktPlanowaniaPrzestrzennego/PL.ZIPPZP.9756/241205-POG/1POG>

strefa planistyczna

PL.ZIPPZP.9756_241205-POG_1POG-12SU_20241205T140304

identyfier

<https://www.gov.pl/zagospodarowanieprzestrzenne/app/StrefaPlanistyczna/PL.ZIPPZP.9756/241205-POG/1POG-12SU/20241205T140304>

przestrzen nazw

PL.ZIPPZP.9756/241205-POG

lokalny id

1POG-12SU

wersja id

20241205T140304

początek wersji obiektu

2024-12-05T14:03:04

nazwa

strefa usługowa

oznaczenie

12SU

symbol

SU

obowiązuje od

2024-12-05

obowiązuje do

obecnie

status

w opracowaniu
<https://inspire.ec.europa.eu/codelist/ProcessStepGeneralValue/elaboration>

charakter ustalenia

ogólnie wiążące
<https://inspire.ec.europa.eu/codelist/RegulationNatureValue/generallyBinding>

profil podstawowy

teren usług
teren komunikacji
teren zieleni urządzonej
teren ogrodów działkowych
teren infrastruktury technicznej

maksymalna nadziemna intensywność zabudowy

0.8

maksymalny udział powierzchni zabudowy

50%

maksymalna wysokość zabudowy

12.0 m

minimalny udział powierzchni biologicznie czynnej

30%

geometria



plan <https://www.gov.pl/zagospodarowanieprzestrzenne/app/AktPlanowaniaPrzestrzennego/PL.ZIPPZP.9756/241205-POG/1POG>

strefa planistyczna PL.ZIPPZP.9756_241205-POG_1POG-12SP_20241209T104325

identyfier <https://www.gov.pl/zagospodarowanieprzestrzenne/app/StrefaPlanistyczna/PL.ZIPPZP.9756/241205-POG/1POG-12SP/20241209T104325>

przestrzen nazw PL.ZIPPZP.9756/241205-POG

lokalny id 1POG-12SP

wersja id 20241209T104325

poczatek wersji obiektu 2024-12-09T10:43:25

nazwa strefa gospodarcza

oznaczenie 12SP

symbol SP

obowiazuje od 2024-12-09

obowiazuje do obecnie

status w opracowaniu
<https://inspire.ec.europa.eu/codelist/ProcessStepGeneralValue/elaboration>

charakter ustalenia ogólnie wiążące
<https://inspire.ec.europa.eu/codelist/RegulationNatureValue/generallyBinding>

profil podstawowy teren produkcji
teren komunikacji
teren zieleni urządzonej
teren ogrodów działkowych
teren infrastruktury technicznej

profil dodatkowy teren usług

maksymalna nadziemna intensywnosc zabudowy 1

maksymalny udzial powierzchni zabudowy 50%

maksymalna wysokosc zabudowy 15.0 m

minimalny udzial powierzchni biologicznie czynnej 20%

geometria



plan <https://www.gov.pl/zagospodarowanieprzestrzenne/app/AktPlanowaniaPrzestrzennego/PL.ZIPPZP.9756/241205-POG/1POG>

strefa planistyczna PL.ZIPPZP.9756_241205-POG_1POG-12SN_20241210T112413

identyfier <https://www.gov.pl/zagospodarowanieprzestrzenne/app/StrefaPlanistyczna/PL.ZIPPZP.9756/241205-POG/1POG-12SN/20241210T112413>

przestrzen nazw PL.ZIPPZP.9756/241205-POG

lokalny id 1POG-12SN

wersja id 20241210T112413

poczatek wersji obiektu 2024-12-10T11:24:13

nazwa strefa zieleni i rekreacji

oznaczenie 12SN

symbol SN

obowiazuje od 2024-12-10

obowiazuje do obecnie

status w opracowaniu
<https://inspire.ec.europa.eu/codelist/ProcessStepGeneralValue/elaboration>

charakter ustalenia ogólnie wiążące
<https://inspire.ec.europa.eu/codelist/RegulationNatureValue/generallyBinding>

profil podstawowy teren zieleni urządzonej
teren plaży
teren wód
teren komunikacji
teren ogrodów działkowych
teren infrastruktury technicznej

minimalny udział powierzchni biologicznie czynnej 60%

geometria



plan <https://www.gov.pl/zagospodarowanieprzestrzenne/app/AktPlanowaniaPrzestrzennego/PL.ZIPPZP.9756/241205-POG/1POG>

strefa planistyczna PL.ZIPPZP.9756_241205-POG_1POG-12SZ_20241212T112826

identyfier <https://www.gov.pl/zagospodarowanieprzestrzenne/app/StrefaPlanistyczna/PL.ZIPPZP.9756/241205-POG/1POG-12SZ/20241212T112826>

przestrzen nazw PL.ZIPPZP.9756/241205-POG

lokalny id 1POG-12SZ

wersja id 20241212T112826

początek wersji obiektu 2024-12-12T11:28:26

nazwa strefa wielofunkcyjna z zabudową zagrodową

oznaczenie 12SZ

symbol SZ

obowiązuje od 2024-12-12

obowiązuje do obecnie

status w opracowaniu
<https://inspire.ec.europa.eu/codelist/ProcessStepGeneralValue/elaboration>

charakter ustalenia ogólnie wiążące
<https://inspire.ec.europa.eu/codelist/RegulationNatureValue/generallyBinding>

profil podstawowy teren zabudowy zagrodowej
teren produkcji w gospodarstwach rolnych
teren akwakultury i obsługi rybactwa
teren komunikacji
teren zieleni urządzonej
teren ogrodów działkowych
teren infrastruktury technicznej

profil dodatkowy teren rolnictwa z zakazem zabudowy
teren usług
teren zieleni naturalnej
teren lasu
teren wód

maksymalna nadziemna intensywność zabudowy 0.5

maksymalny udział powierzchni zabudowy 50%

maksymalna wysokosc zabudowy 12.0 m

minimalny udzial powierzchni biologicznie czynnej 40%

geometria



plan <https://www.gov.pl/zagospodarowanieprzestrzenne/app/AktPlanowaniaPrzestrzennego/PL.ZIPPZP.9756/241205-POG/1POG>

strefa planistyczna PL.ZIPPZP.9756_241205-POG_1POG-12SO_20250306T122617

identyfier <https://www.gov.pl/zagospodarowanieprzestrzenne/app/StrefaPlanistyczna/PL.ZIPPZP.9756/241205-POG/1POG-12SO/20250306T122617>

przestrzen nazw PL.ZIPPZP.9756/241205-POG

lokalny id 1POG-12SO

wersja id 20250306T122617

poczatek wersji obiektu 2025-03-06T12:26:17

nazwa strefa otwarta

oznaczenie 12SO

symbol SO

obowiazuje od 2024-12-05

obowiazuje do obecnie

status w opracowaniu
<https://inspire.ec.europa.eu/codelist/ProcessStepGeneralValue/elaboration>

charakter ustalenia ogólnie wiążące
<https://inspire.ec.europa.eu/codelist/RegulationNatureValue/generallyBinding>

profil podstawowy teren rolnictwa z zakazem zabudowy
teren lasu
teren zieleni naturalnej
teren wód
teren komunikacji
teren ogrodów działkowych
teren infrastruktury technicznej

geometria



plan <https://www.gov.pl/zagospodarowanieprzestrzenne/app/AktPlanowaniaPrzestrzennego/PL.ZIPPZP.9756/241205-POG/1POG>

strefa planistyczna PL.ZIPPZP.9756_241205-POG_1POG-13SK_20250701T134213

identyfier <https://www.gov.pl/zagospodarowanieprzestrzenne/app/StrefaPlanistyczna/PL.ZIPPZP.9756/241205-POG/1POG-13SK/20250701T134213>

przestrzen nazw PL.ZIPPZP.9756/241205-POG

lokalny id 1POG-13SK

wersja id 20250701T134213

poczatek wersji obiektu 2025-07-01T13:42:13

nazwa strefa komunikacyjna

oznaczenie 13SK

symbol SK

obowiazuje od 2024-12-03

obowiazuje do obecnie

status w opracowaniu
<https://inspire.ec.europa.eu/codelist/ProcessStepGeneralValue/elaboration>

charakter ustalenia ogólnie wiążące
<https://inspire.ec.europa.eu/codelist/RegulationNatureValue/generallyBinding>

profil podstawowy teren autostrady
teren drogi ekspresowej
teren drogi głównej ruchu przyspieszonego
teren drogi głównej
teren komunikacji kolejowej i szynowej
teren komunikacji kolei linowej
teren komunikacji wodnej
teren komunikacji lotniczej
teren obsługi komunikacji
teren ogrodów działkowych
teren infrastruktury technicznej

profil dodatkowy teren drogi zbiorczej

geometria



plan

<https://www.gov.pl/zagospodarowanieprzestrzenne/app/AktPlanowaniaPrzestrzennego/PL.ZIPPZP.9756/241205-POG/1POG>

strefa planistyczna

PL.ZIPPZP.9756_241205-POG_1POG-13SO_20241205T101539

identyfier

<https://www.gov.pl/zagospodarowanieprzestrzenne/app/StrefaPlanistyczna/PL.ZIPPZP.9756/241205-POG/1POG-13SO/20241205T101539>

przestrzen nazw

PL.ZIPPZP.9756/241205-POG

lokalny id

1POG-13SO

wersja id

20241205T101539

poczatek wersji obiektu

2024-12-05T10:15:39

nazwa

strefa otwarta

oznaczenie

13SO

symbol

SO

obowiazuje od

2024-12-05

obowiazuje do

obecnie

status

w opracowaniu
<https://inspire.ec.europa.eu/codelist/ProcessStepGeneralValue/elaboration>

charakter ustalenia

ogólnie wiążące
<https://inspire.ec.europa.eu/codelist/RegulationNatureValue/generallyBinding>

profil podstawowy

teren rolnictwa z zakazem zabudowy
teren lasu
teren zieleni naturalnej
teren wód
teren komunikacji
teren ogrodów działkowych
teren infrastruktury technicznej

profil dodatkowy

teren elektrowni słonecznej

geometria



plan <https://www.gov.pl/zagospodarowanieprzestrzenne/app/AktPlanowaniaPrzestrzennego/PL.ZIPPZP.9756/241205-POG/1POG>

strefa planistyczna PL.ZIPPZP.9756_241205-POG_1POG-13SJ_20241205T134724

identyfier <https://www.gov.pl/zagospodarowanieprzestrzenne/app/StrefaPlanistyczna/PL.ZIPPZP.9756/241205-POG/1POG-13SJ/20241205T134724>

przestrzen nazw PL.ZIPPZP.9756/241205-POG

lokalny id 1POG-13SJ

wersja id 20241205T134724

początek wersji obiektu 2024-12-05T13:47:24

nazwa strefa wielofunkcyjna z zabudową mieszkaniową jednorodzinną

oznaczenie 13SJ

symbol SJ

obowiązuje od 2024-12-05

obowiązuje do obecnie

status w opracowaniu
<https://inspire.ec.europa.eu/codelist/ProcessStepGeneralValue/elaboration>

charakter ustalenia ogólnie wiążące
<https://inspire.ec.europa.eu/codelist/RegulationNatureValue/generallyBinding>

profil podstawowy teren zabudowy mieszkaniowej jednorodzinnej
teren usług
teren komunikacji
teren zieleni urządzonej
teren ogrodów działkowych
teren infrastruktury technicznej

profil dodatkowy teren zieleni naturalnej
teren lasu
teren wód


maksymalna nadziemna intensywność zabudowy 0.8

maksymalny udział powierzchni zabudowy 40%

maksymalna wysokość zabudowy 12.0 m

minimalny udział powierzchni biologicznie czynnej 30%

geometria



plan

<https://www.gov.pl/zagospodarowanieprzestrzenne/app/AktPlanowaniaPrzestrzennego/PL.ZIPPZP.9756/241205-POG/1POG>

strefa planistyczna

PL.ZIPPZP.9756_241205-POG_1POG-13SU_20250701T143823

identyfier

<https://www.gov.pl/zagospodarowanieprzestrzenne/app/StrefaPlanistyczna/PL.ZIPPZP.9756/241205-POG/1POG-13SU/20250701T143823>

przestrzen nazw

PL.ZIPPZP.9756/241205-POG

lokalny id

1POG-13SU

wersja id

20250701T143823

początek wersji obiektu

2025-07-01T14:38:23

nazwa

strefa usługowa

oznaczenie

13SU

symbol

SU

obowiązuje od

2024-12-05

obowiązuje do

obecnie

status

w opracowaniu
<https://inspire.ec.europa.eu/codelist/ProcessStepGeneralValue/elaboration>

charakter ustalenia

ogólnie wiążące
<https://inspire.ec.europa.eu/codelist/RegulationNatureValue/generallyBinding>

profil podstawowy

teren usług
teren komunikacji
teren zieleni urządzonej
teren ogrodów działkowych
teren infrastruktury technicznej

maksymalna nadziemna intensywność zabudowy

0.8

maksymalny udział powierzchni zabudowy

50%

maksymalna wysokość zabudowy

12.0 m

minimalny udział powierzchni biologicznie czynnej

30%

geometria



plan <https://www.gov.pl/zagospodarowanieprzestrzenne/app/AktPlanowaniaPrzestrzennego/PL.ZIPPZP.9756/241205-POG/1POG>

strefa planistyczna PL.ZIPPZP.9756_241205-POG_1POG-13SP_20250829T080016

identyfier <https://www.gov.pl/zagospodarowanieprzestrzenne/app/StrefaPlanistyczna/PL.ZIPPZP.9756/241205-POG/1POG-13SP/20250829T080016>

przestrzen nazw PL.ZIPPZP.9756/241205-POG

lokalny id 1POG-13SP

wersja id 20250829T080016

poczatek wersji obiektu 2025-08-29T08:00:16

nazwa strefa gospodarcza

oznaczenie 13SP

symbol SP

obowiazuje od 2024-12-09

obowiazuje do obecnie

status w opracowaniu
<https://inspire.ec.europa.eu/codelist/ProcessStepGeneralValue/elaboration>

charakter ustalenia ogólnie wiążące
<https://inspire.ec.europa.eu/codelist/RegulationNatureValue/generallyBinding>

profil podstawowy teren produkcji
teren komunikacji
teren zieleni urządzonej
teren ogrodów działkowych
teren infrastruktury technicznej

profil dodatkowy teren usług

maksymalna nadziemna intensywnosc zabudowy 1

maksymalny udzial powierzchni zabudowy 50%

maksymalna wysokosc zabudowy 15.0 m

minimalny udzial powierzchni biologicznie czynnej 20%

geometria



plan <https://www.gov.pl/zagospodarowanieprzestrzenne/app/AktPlanowaniaPrzestrzennego/PL.ZIPPZP.9756/241205-POG/1POG>

strefa planistyczna PL.ZIPPZP.9756_241205-POG_1POG-13SN_20250822T095115

identyfier <https://www.gov.pl/zagospodarowanieprzestrzenne/app/StrefaPlanistyczna/PL.ZIPPZP.9756/241205-POG/1POG-13SN/20250822T095115>

przestrzen nazw PL.ZIPPZP.9756/241205-POG

lokalny id 1POG-13SN

wersja id 20250822T095115

poczatek wersji obiektu 2025-08-22T09:51:15

nazwa strefa zieleni i rekreacji

oznaczenie 13SN

symbol SN

obowiazuje od 2025-08-22

obowiazuje do obecnie

status w opracowaniu
<https://inspire.ec.europa.eu/codelist/ProcessStepGeneralValue/elaboration>

charakter ustalenia ogólnie wiążące
<https://inspire.ec.europa.eu/codelist/RegulationNatureValue/generallyBinding>

profil podstawowy teren zieleni urządzonej
teren plaży
teren wód
teren komunikacji
teren ogrodów działkowych
teren infrastruktury technicznej

maksymalna nadziemna intensywnosc zabudowy 0.4

maksymalny udzial powierzchni zabudowy 20%

maksymalna wysokosc zabudowy 10.0 m

minimalny udzial powierzchni biologicznie czynnej 50%

geometria



plan <https://www.gov.pl/zagospodarowanieprzestrzenne/app/AktPlanowaniaPrzestrzennego/PL.ZIPPZP.9756/241205-POG/1POG>

strefa planistyczna PL.ZIPPZP.9756_241205-POG_1POG-13SZ_20250715T121457

identyfier <https://www.gov.pl/zagospodarowanieprzestrzenne/app/StrefaPlanistyczna/PL.ZIPPZP.9756/241205-POG/1POG-13SZ/20250715T121457>

przestrzen nazw PL.ZIPPZP.9756/241205-POG

lokalny id 1POG-13SZ

wersja id 20250715T121457

początek wersji obiektu 2025-07-15T12:14:57

nazwa strefa wielofunkcyjna z zabudową zagrodową

oznaczenie 13SZ

symbol SZ

obowiązuje od 2025-07-15

obowiązuje do obecnie

status w opracowaniu
<https://inspire.ec.europa.eu/codelist/ProcessStepGeneralValue/elaboration>

charakter ustalenia ogólnie wiążące
<https://inspire.ec.europa.eu/codelist/RegulationNatureValue/generallyBinding>

profil podstawowy teren zabudowy zagrodowej
teren produkcji w gospodarstwach rolnych
teren akwakultury i obsługi rybactwa
teren komunikacji
teren zieleni urządzonej
teren ogrodów działkowych
teren infrastruktury technicznej

profil dodatkowy teren rolnictwa z zakazem zabudowy
teren usług
teren zieleni naturalnej
teren lasu
teren wód

maksymalna nadziemna intensywność zabudowy 0.5

maksymalny udział powierzchni zabudowy 50%

maksymalna wysokość zabudowy 15.0 m

minimalny udział powierzchni biologicznie czynnej 40%

geometria



plan <https://www.gov.pl/zagospodarowanieprzestrzenne/app/AktPlanowaniaPrzestrzennego/PL.ZIPPZP.9756/241205-POG/1POG>

strefa planistyczna PL.ZIPPZP.9756_241205-POG_1POG-14SK_20241203T125514

identyfikator <https://www.gov.pl/zagospodarowanieprzestrzenne/app/StrefaPlanistyczna/PL.ZIPPZP.9756/241205-POG/1POG-14SK/20241203T125514>

przestrzeń nazw PL.ZIPPZP.9756/241205-POG

lokalny id 1POG-14SK

wersja id 20241203T125514

początek wersji obiektu 2024-12-03T12:55:14

nazwa strefa komunikacyjna

oznaczenie 14SK

symbol SK

obowiązuje od 2024-12-03

obowiązuje do obecnie


status w opracowaniu
<https://inspire.ec.europa.eu/codelist/ProcessStepGeneralValue/elaboration>

charakter ustalenia ogólnie wiążące
<https://inspire.ec.europa.eu/codelist/RegulationNatureValue/generallyBinding>

profil podstawowy teren autostrady
teren drogi ekspresowej
teren drogi głównej ruchu przyspieszonego
teren drogi głównej
teren komunikacji kolejowej i szynowej
teren komunikacji kolei linowej
teren komunikacji wodnej
teren komunikacji lotniczej
teren obsługi komunikacji
teren ogrodów działkowych
teren infrastruktury technicznej

profil dodatkowy teren drogi zbiorczej

geometria



plan <https://www.gov.pl/zagospodarowanieprzestrzenne/app/AktPlanowaniaPrzestrzennego/PL.ZIPPZP.9756/241205-POG/1POG>

strefa planistyczna PL.ZIPPZP.9756_241205-POG_1POG-14SJ_20241205T135018

identyfier <https://www.gov.pl/zagospodarowanieprzestrzenne/app/StrefaPlanistyczna/PL.ZIPPZP.9756/241205-POG/1POG-14SJ/20241205T135018>

przestrzen nazw PL.ZIPPZP.9756/241205-POG

lokalny id 1POG-14SJ

wersja id 20241205T135018

początek wersji obiektu 2024-12-05T13:50:18

nazwa strefa wielofunkcyjna z zabudową mieszkaniową jednorodzinną

oznaczenie 14SJ

symbol SJ

obowiązuje od 2024-12-05

obowiązuje do obecnie

status w opracowaniu
<https://inspire.ec.europa.eu/codelist/ProcessStepGeneralValue/elaboration>

charakter ustalenia ogólnie wiążące
<https://inspire.ec.europa.eu/codelist/RegulationNatureValue/generallyBinding>

profil podstawowy teren zabudowy mieszkaniowej jednorodzinnej
teren usług
teren komunikacji
teren zieleni urządzonej
teren ogrodów działkowych
teren infrastruktury technicznej

profil dodatkowy teren zieleni naturalnej
teren lasu
teren wód

maksymalna nadziemna intensywność zabudowy 0.8

maksymalny udział powierzchni zabudowy 40%

maksymalna wysokość zabudowy 12.0 m

minimalny udział powierzchni biologicznie czynnej 30%

geometria



plan

<https://www.gov.pl/zagospodarowanieprzestrzenne/app/AktPlanowaniaPrzestrzennego/PL.ZIPPZP.9756/241205-POG/1POG>

strefa planistyczna

PL.ZIPPZP.9756_241205-POG_1POG-14SU_20241205T141011

identyfier

<https://www.gov.pl/zagospodarowanieprzestrzenne/app/StrefaPlanistyczna/PL.ZIPPZP.9756/241205-POG/1POG-14SU/20241205T141011>

przestrzen nazw

PL.ZIPPZP.9756/241205-POG

lokalny id

1POG-14SU

wersja id

20241205T141011

początek wersji obiektu

2024-12-05T14:10:11

nazwa

strefa usługowa

oznaczenie

14SU

symbol

SU

obowiązuje od

2024-12-05

obowiązuje do

obecnie

status

w opracowaniu
<https://inspire.ec.europa.eu/codelist/ProcessStepGeneralValue/elaboration>

charakter ustalenia

ogólnie wiążące
<https://inspire.ec.europa.eu/codelist/RegulationNatureValue/generallyBinding>

profil podstawowy

teren usług
teren komunikacji
teren zieleni urządzonej
teren ogrodów działkowych
teren infrastruktury technicznej

maksymalna nadziemna intensywność zabudowy

0.8

maksymalny udział powierzchni zabudowy

50%

maksymalna wysokość zabudowy

15.0 m

minimalny udział powierzchni biologicznie czynnej

30%

geometria



plan <https://www.gov.pl/zagospodarowanieprzestrzenne/app/AktPlanowaniaPrzestrzennego/PL.ZIPPZP.9756/241205-POG/1POG>

strefa planistyczna PL.ZIPPZP.9756_241205-POG_1POG-14SO_20241206T091850

identyfier <https://www.gov.pl/zagospodarowanieprzestrzenne/app/StrefaPlanistyczna/PL.ZIPPZP.9756/241205-POG/1POG-14SO/20241206T091850>

przestrzen nazw PL.ZIPPZP.9756/241205-POG

lokalny id 1POG-14SO

wersja id 20241206T091850

poczatek wersji obiektu 2024-12-06T09:18:50

nazwa strefa otwarta

oznaczenie 14SO

symbol SO

obowiazuje od 2024-12-06

obowiazuje do obecnie

status w opracowaniu
<https://inspire.ec.europa.eu/codelist/ProcessStepGeneralValue/elaboration>

charakter ustalenia ogólnie wiążące
<https://inspire.ec.europa.eu/codelist/RegulationNatureValue/generallyBinding>

profil podstawowy teren rolnictwa z zakazem zabudowy
teren lasu
teren zieleni naturalnej
teren wód
teren komunikacji
teren ogrodów działkowych
teren infrastruktury technicznej

geometria



plan

<https://www.gov.pl/zagospodarowanieprzestrzenne/app/AktPlanowaniaPrzestrzennego/PL.ZIPPZP.9756/241205-POG/1POG>

strefa planistyczna

PL.ZIPPZP.9756_241205-POG_1POG-14SN_20241212T121609

identyfier

<https://www.gov.pl/zagospodarowanieprzestrzenne/app/StrefaPlanistyczna/PL.ZIPPZP.9756/241205-POG/1POG-14SN/20241212T121609>

przestrzen nazw

PL.ZIPPZP.9756/241205-POG

lokalny id

1POG-14SN

wersja id

20241212T121609

poczatek wersji obiektu

2024-12-12T12:16:09

nazwa

strefa zieleni i rekreacji

oznaczenie

14SN

symbol

SN

obowiazuje od

2024-12-12

obowiazuje do

obecnie

status

w opracowaniu
<https://inspire.ec.europa.eu/codelist/ProcessStepGeneralValue/elaboration>

charakter ustalenia

ogólnie wiążące
<https://inspire.ec.europa.eu/codelist/RegulationNatureValue/generallyBinding>

profil podstawowy

teren zieleni urządzonej
teren plaży
teren wód
teren komunikacji
teren ogrodów działkowych
teren infrastruktury technicznej

profil dodatkowy

teren usług sportu i rekreacji
teren usług gastronomii
teren usług turystyki

minimalny udział powierzchni biologicznie czynnej

50%

geometria



plan

<https://www.gov.pl/zagospodarowanieprzestrzenne/app/AktPlanowaniaPrzestrzennego/PL.ZIPPZP.9756/241205-POG/1POG>

strefa planistyczna

PL.ZIPPZP.9756_241205-POG_1POG-14SP_20250306T121901

identyfier

<https://www.gov.pl/zagospodarowanieprzestrzenne/app/StrefaPlanistyczna/PL.ZIPPZP.9756/241205-POG/1POG-14SP/20250306T121901>

przestrzen nazw

PL.ZIPPZP.9756/241205-POG

lokalny id

1POG-14SP

wersja id

20250306T121901

poczatek wersji obiektu

2025-03-06T12:19:01

nazwa

strefa gospodarcza

oznaczenie

14SP

symbol

SP

obowiazuje od

2024-12-10

obowiazuje do

obecnie

status

w opracowaniu
<https://inspire.ec.europa.eu/codelist/ProcessStepGeneralValue/elaboration>

charakter ustalenia

ogólnie wiążące
<https://inspire.ec.europa.eu/codelist/RegulationNatureValue/generallyBinding>

profil podstawowy

teren produkcji
teren komunikacji
teren zieleni urządzonej
teren ogrodów działkowych
teren infrastruktury technicznej

profil dodatkowy

teren usług

maksymalna nadziemna intensywnosc zabudowy

0.8

maksymalny udzial powierzchni zabudowy

50%

maksymalna wysokosc zabudowy

15.0 m

minimalny udzial powierzchni biologicznie czynnej

20%

geometria



plan <https://www.gov.pl/zagospodarowanieprzestrzenne/app/AktPlanowaniaPrzestrzennego/PL.ZIPPZP.9756/241205-POG/1POG>

strefa planistyczna PL.ZIPPZP.9756_241205-POG_1POG-15SK_20250702T093017

identyfier <https://www.gov.pl/zagospodarowanieprzestrzenne/app/StrefaPlanistyczna/PL.ZIPPZP.9756/241205-POG/1POG-15SK/20250702T093017>

przestrzen nazw PL.ZIPPZP.9756/241205-POG

lokalny id 1POG-15SK

wersja id 20250702T093017

poczatek wersji obiektu 2025-07-02T09:30:17

nazwa strefa komunikacyjna

oznaczenie 15SK

symbol SK

obowiazuje od 2024-12-03

obowiazuje do obecnie

status w opracowaniu
<https://inspire.ec.europa.eu/codelist/ProcessStepGeneralValue/elaboration>

charakter ustalenia ogólnie wiążące
<https://inspire.ec.europa.eu/codelist/RegulationNatureValue/generallyBinding>

profil podstawowy teren autostrady
teren drogi ekspresowej
teren drogi głównej ruchu przyspieszonego
teren drogi głównej
teren komunikacji kolejowej i szynowej
teren komunikacji kolei linowej
teren komunikacji wodnej
teren komunikacji lotniczej
teren obsługi komunikacji
teren ogrodów działkowych
teren infrastruktury technicznej

profil dodatkowy teren drogi zbiorczej

geometria



plan <https://www.gov.pl/zagospodarowanieprzestrzenne/app/AktPlanowaniaPrzestrzennego/PL.ZIPPZP.9756/241205-POG/1POG>

strefa planistyczna PL.ZIPPZP.9756_241205-POG_1POG-15SJ_20241205T134243

identyfier <https://www.gov.pl/zagospodarowanieprzestrzenne/app/StrefaPlanistyczna/PL.ZIPPZP.9756/241205-POG/1POG-15SJ/20241205T134243>

przestrzen nazw PL.ZIPPZP.9756/241205-POG

lokalny id 1POG-15SJ

wersja id 20241205T134243

poczatek wersji obiektu 2024-12-05T13:42:43

nazwa strefa wielofunkcyjna z zabudową mieszkaniową jednorodzinną

oznaczenie 15SJ

symbol SJ

obowiazuje od 2024-12-05

obowiazuje do obecnie

status w opracowaniu
<https://inspire.ec.europa.eu/codelist/ProcessStepGeneralValue/elaboration>

charakter ustalenia ogólnie wiążące
<https://inspire.ec.europa.eu/codelist/RegulationNatureValue/generallyBinding>

profil podstawowy teren zabudowy mieszkaniowej jednorodzinnej
teren usług
teren komunikacji
teren zieleni urządzonej
teren ogrodów działkowych
teren infrastruktury technicznej

profil dodatkowy teren zieleni naturalnej
teren lasu
teren wód

maksymalna nadziemna intensywnosc zabudowy 0.8

maksymalny udzial powierzchni zabudowy 40%

maksymalna wysokosc zabudowy 12.0 m

minimalny udzial powierzchni biologicznie czynnej 30%

geometria



plan

<https://www.gov.pl/zagospodarowanieprzestrzenne/app/AktPlanowaniaPrzestrzennego/PL.ZIPPZP.9756/241205-POG/1POG>

strefa planistyczna

PL.ZIPPZP.9756_241205-POG_1POG-15SU_20250701T124427

identyfier

<https://www.gov.pl/zagospodarowanieprzestrzenne/app/StrefaPlanistyczna/PL.ZIPPZP.9756/241205-POG/1POG-15SU/20250701T124427>

przestrzen nazw

PL.ZIPPZP.9756/241205-POG

lokalny id

1POG-15SU

wersja id

20250701T124427

początek wersji obiektu

2025-07-01T12:44:27

nazwa

strefa usługowa

oznaczenie

15SU

symbol

SU

obowiązuje od

2024-12-05

obowiązuje do

obecnie

status

w opracowaniu
<https://inspire.ec.europa.eu/codelist/ProcessStepGeneralValue/elaboration>

charakter ustalenia

ogólnie wiążące
<https://inspire.ec.europa.eu/codelist/RegulationNatureValue/generallyBinding>

profil podstawowy

teren usług
teren komunikacji
teren zieleni urządzonej
teren ogrodów działkowych
teren infrastruktury technicznej

maksymalna nadziemna intensywność zabudowy

0.8

maksymalny udział powierzchni zabudowy

50%


maksymalna wysokość zabudowy

15.0 m

minimalny udział powierzchni biologicznie czynnej

30%

geometria

**plan**

<https://www.gov.pl/zagospodarowanieprzestrzenne/app/AktPlanowaniaPrzestrzennego/PL.ZIPPZP.9756/241205-POG/1POG>

strefa planistyczna

PL.ZIPPZP.9756_241205-POG_1POG-15SO_20250702T082822

identyfier

<https://www.gov.pl/zagospodarowanieprzestrzenne/app/StrefaPlanistyczna/PL.ZIPPZP.9756/241205-POG/1POG-15SO/20250702T082822>

przestrzen nazw

PL.ZIPPZP.9756/241205-POG

lokalny id

1POG-15SO

wersja id

20250702T082822

początek wersji obiektu

2025-07-02T08:28:22

nazwa

strefa otwarta

oznaczenie

15SO

symbol

SO

obowiązuje od

2024-12-06

obowiązuje do

obecnie

status

w opracowaniu
<https://inspire.ec.europa.eu/codelist/ProcessStepGeneralValue/elaboration>

charakter ustalenia

ogólnie wiążące
<https://inspire.ec.europa.eu/codelist/RegulationNatureValue/generallyBinding>

profil podstawowy

teren rolnictwa z zakazem zabudowy
teren lasu
teren zieleni naturalnej
teren wód
teren komunikacji
teren ogrodów działkowych
teren infrastruktury technicznej

geometria



plan <https://www.gov.pl/zagospodarowanieprzestrzenne/app/AktPlanowaniaPrzestrzennego/PL.ZIPPZP.9756/241205-POG/1POG>

strefa planistyczna PL.ZIPPZP.9756_241205-POG_1POG-15SP_20241210T112050

identyfier <https://www.gov.pl/zagospodarowanieprzestrzenne/app/StrefaPlanistyczna/PL.ZIPPZP.9756/241205-POG/1POG-15SP/20241210T112050>

przestrzen nazw PL.ZIPPZP.9756/241205-POG

lokalny id 1POG-15SP

wersja id 20241210T112050

poczatek wersji obiektu 2024-12-10T11:20:50

nazwa strefa gospodarcza

oznaczenie 15SP

symbol SP

obowiazuje od 2024-12-10

obowiazuje do obecnie

status w opracowaniu
<https://inspire.ec.europa.eu/codelist/ProcessStepGeneralValue/elaboration>

charakter ustalenia ogólnie wiążące
<https://inspire.ec.europa.eu/codelist/RegulationNatureValue/generallyBinding>

profil podstawowy teren produkcji
teren komunikacji
teren zieleni urządzonej
teren ogrodów działkowych
teren infrastruktury technicznej

profil dodatkowy teren usług

maksymalna nadziemna intensywnosc zabudowy 1

maksymalny udzial powierzchni zabudowy 50%

maksymalna wysokosc zabudowy 15.0 m

minimalny udzial powierzchni biologicznie czynnej 20%

geometria



plan <https://www.gov.pl/zagospodarowanieprzestrzenne/app/AktPlanowaniaPrzestrzennego/PL.ZIPPZP.9756/241205-POG/1POG>

strefa planistyczna PL.ZIPPZP.9756_241205-POG_1POG-16SJ_20241205T140659

identyfier <https://www.gov.pl/zagospodarowanieprzestrzenne/app/StrefaPlanistyczna/PL.ZIPPZP.9756/241205-POG/1POG-16SJ/20241205T140659>

przestrzen nazw PL.ZIPPZP.9756/241205-POG

lokalny id 1POG-16SJ

wersja id 20241205T140659

początek wersji obiektu 2024-12-05T14:06:59

nazwa strefa wielofunkcyjna z zabudową mieszkaniową jednorodzinną

oznaczenie 16SJ

symbol SJ

obowiązuje od 2024-12-05

obowiązuje do obecnie

status w opracowaniu
<https://inspire.ec.europa.eu/codelist/ProcessStepGeneralValue/elaboration>

charakter ustalenia ogólnie wiążące
<https://inspire.ec.europa.eu/codelist/RegulationNatureValue/generallyBinding>

profil podstawowy teren zabudowy mieszkaniowej jednorodzinnej
teren usług
teren komunikacji
teren zieleni urządzonej
teren ogrodów działkowych
teren infrastruktury technicznej

profil dodatkowy teren zieleni naturalnej
teren lasu
teren wód

maksymalna nadziemna intensywność zabudowy 0.8

maksymalny udział powierzchni zabudowy 40%

maksymalna wysokość zabudowy 12.0 m

minimalny udział powierzchni biologicznie czynnej 30%

geometria



plan

<https://www.gov.pl/zagospodarowanieprzestrzenne/app/AktPlanowaniaPrzestrzennego/PL.ZIPPZP.9756/241205-POG/1POG>

strefa planistyczna

PL.ZIPPZP.9756_241205-POG_1POG-16SU_20241205T141323

identyfier

<https://www.gov.pl/zagospodarowanieprzestrzenne/app/StrefaPlanistyczna/PL.ZIPPZP.9756/241205-POG/1POG-16SU/20241205T141323>

przestrzen nazw

PL.ZIPPZP.9756/241205-POG

lokalny id

1POG-16SU

wersja id

20241205T141323

początek wersji obiektu

2024-12-05T14:13:23

nazwa

strefa usługowa

oznaczenie

16SU

symbol

SU

obowiązuje od

2024-12-05

obowiązuje do

obecnie

status

w opracowaniu
<https://inspire.ec.europa.eu/codelist/ProcessStepGeneralValue/elaboration>

charakter ustalenia

ogólnie wiążące
<https://inspire.ec.europa.eu/codelist/RegulationNatureValue/generallyBinding>

profil podstawowy

teren usług
teren komunikacji
teren zieleni urządzonej
teren ogrodów działkowych
teren infrastruktury technicznej

maksymalna nadziemna intensywność zabudowy

0.8

maksymalny udział powierzchni zabudowy

50%

maksymalna wysokość zabudowy

15.0 m

minimalny udział powierzchni biologicznie czynnej

30%

geometria



plan <https://www.gov.pl/zagospodarowanieprzestrzenne/app/AktPlanowaniaPrzestrzennego/PL.ZIPPZP.9756/241205-POG/1POG>

strefa planistyczna PL.ZIPPZP.9756_241205-POG_1POG-16SP_20241210T112214

identyfier <https://www.gov.pl/zagospodarowanieprzestrzenne/app/StrefaPlanistyczna/PL.ZIPPZP.9756/241205-POG/1POG-16SP/20241210T112214>

przestrzen nazw PL.ZIPPZP.9756/241205-POG

lokalny id 1POG-16SP

wersja id 20241210T112214

poczatek wersji obiektu 2024-12-10T11:22:14

nazwa strefa gospodarcza

oznaczenie 16SP

symbol SP

obowiazuje od 2024-12-10

obowiazuje do obecnie

status w opracowaniu
<https://inspire.ec.europa.eu/codelist/ProcessStepGeneralValue/elaboration>

charakter ustalenia ogólnie wiążące
<https://inspire.ec.europa.eu/codelist/RegulationNatureValue/generallyBinding>

profil podstawowy teren produkcji
teren komunikacji
teren zieleni urządzonej
teren ogrodów działkowych
teren infrastruktury technicznej

profil dodatkowy teren usług

maksymalna nadziemna intensywnosc zabudowy 1

maksymalny udzial powierzchni zabudowy 50%

maksymalna wysokosc zabudowy 15.0 m

minimalny udzial powierzchni biologicznie czynnej 20%

geometria



plan <https://www.gov.pl/zagospodarowanieprzestrzenne/app/AktPlanowaniaPrzestrzennego/PL.ZIPPZP.9756/241205-POG/1POG>

strefa planistyczna PL.ZIPPZP.9756_241205-POG_1POG-16SO_20250701T143613

identyfier <https://www.gov.pl/zagospodarowanieprzestrzenne/app/StrefaPlanistyczna/PL.ZIPPZP.9756/241205-POG/1POG-16SO/20250701T143613>

przestrzen nazw PL.ZIPPZP.9756/241205-POG

lokalny id 1POG-16SO

wersja id 20250701T143613

poczatek wersji obiektu 2025-07-01T14:36:13

nazwa strefa otwarta

oznaczenie 16SO

symbol SO

obowiazuje od 2024-12-13

obowiazuje do obecnie

status w opracowaniu
<https://inspire.ec.europa.eu/codelist/ProcessStepGeneralValue/elaboration>

charakter ustalenia ogólnie wiążące
<https://inspire.ec.europa.eu/codelist/RegulationNatureValue/generallyBinding>

profil podstawowy teren rolnictwa z zakazem zabudowy
teren lasu
teren zieleni naturalnej
teren wód
teren komunikacji
teren ogrodów działkowych
teren infrastruktury technicznej

geometria



plan <https://www.gov.pl/zagospodarowanieprzestrzenne/app/AktPlanowaniaPrzestrzennego/PL.ZIPPZP.9756/241205-POG/1POG>

strefa planistyczna PL.ZIPPZP.9756_241205-POG_1POG-16SK_20250702T092450

identyfier <https://www.gov.pl/zagospodarowanieprzestrzenne/app/StrefaPlanistyczna/PL.ZIPPZP.9756/241205-POG/1POG-16SK/20250702T092450>

przestrzen nazw PL.ZIPPZP.9756/241205-POG

lokalny id 1POG-16SK

wersja id 20250702T092450

poczatek wersji obiektu 2025-07-02T09:24:50

nazwa strefa komunikacyjna

oznaczenie 16SK

symbol SK

obowiazuje od 2024-12-03

obowiazuje do obecnie

status w opracowaniu
<https://inspire.ec.europa.eu/codelist/ProcessStepGeneralValue/elaboration>

charakter ustalenia ogólnie wiążące
<https://inspire.ec.europa.eu/codelist/RegulationNatureValue/generallyBinding>

profil podstawowy teren autostrady
teren drogi ekspresowej
teren drogi głównej ruchu przyspieszonego
teren drogi głównej
teren komunikacji kolejowej i szynowej
teren komunikacji kolei linowej
teren komunikacji wodnej
teren komunikacji lotniczej
teren obsługi komunikacji
teren ogrodów działkowych
teren infrastruktury technicznej

profil dodatkowy teren drogi zbiorczej

geometria



plan <https://www.gov.pl/zagospodarowanieprzestrzenne/app/AktPlanowaniaPrzestrzennego/PL.ZIPPZP.9756/241205-POG/1POG>

strefa planistyczna PL.ZIPPZP.9756_241205-POG_1POG-17SK_20241203T125901

identyfier <https://www.gov.pl/zagospodarowanieprzestrzenne/app/StrefaPlanistyczna/PL.ZIPPZP.9756/241205-POG/1POG-17SK/20241203T125901>

przestrzen nazw PL.ZIPPZP.9756/241205-POG

lokalny id 1POG-17SK

wersja id 20241203T125901

poczatek wersji obiektu 2024-12-03T12:59:01

nazwa strefa komunikacyjna

oznaczenie 17SK

symbol SK

obowiazuje od 2024-12-03

obowiazuje do obecnie

status w opracowaniu
<https://inspire.ec.europa.eu/codelist/ProcessStepGeneralValue/elaboration>

charakter ustalenia ogólnie wiążące
<https://inspire.ec.europa.eu/codelist/RegulationNatureValue/generallyBinding>

profil podstawowy teren autostrady
teren drogi ekspresowej
teren drogi głównej ruchu przyspieszonego
teren drogi głównej
teren komunikacji kolejowej i szynowej
teren komunikacji kolei linowej
teren komunikacji wodnej
teren komunikacji lotniczej
teren obsługi komunikacji
teren ogrodów działkowych
teren infrastruktury technicznej

profil dodatkowy teren drogi zbiorczej

geometria



plan <https://www.gov.pl/zagospodarowanieprzestrzenne/app/AktPlanowaniaPrzestrzennego/PL.ZIPPZP.9756/241205-POG/1POG>

strefa planistyczna PL.ZIPPZP.9756_241205-POG_1POG-17SJ_20241205T140757

identyfier <https://www.gov.pl/zagospodarowanieprzestrzenne/app/StrefaPlanistyczna/PL.ZIPPZP.9756/241205-POG/1POG-17SJ/20241205T140757>

przestrzen nazw PL.ZIPPZP.9756/241205-POG

lokalny id 1POG-17SJ

wersja id 20241205T140757

początek wersji obiektu 2024-12-05T14:07:57

nazwa strefa wielofunkcyjna z zabudową mieszkaniową jednorodzinną

oznaczenie 17SJ

symbol SJ

obowiązuje od 2024-12-05

obowiązuje do obecnie

status w opracowaniu
<https://inspire.ec.europa.eu/codelist/ProcessStepGeneralValue/elaboration>

charakter ustalenia ogólnie wiążące
<https://inspire.ec.europa.eu/codelist/RegulationNatureValue/generallyBinding>

profil podstawowy teren zabudowy mieszkaniowej jednorodzinnej
teren usług
teren komunikacji
teren zieleni urządzonej
teren ogrodów działkowych
teren infrastruktury technicznej

profil dodatkowy teren zieleni naturalnej
teren lasu
teren wód

maksymalna nadziemna intensywnosc zabudowy 0.8

maksymalny udział powierzchni zabudowy 40%

maksymalna wysokosc zabudowy 12.0 m

minimalny udział powierzchni biologicznie czynnej 30%

geometria



plan

<https://www.gov.pl/zagospodarowanieprzestrzenne/app/AktPlanowaniaPrzestrzennego/PL.ZIPPZP.9756/241205-POG/1POG>

strefa planistyczna

PL.ZIPPZP.9756_241205-POG_1POG-17SU_20241206T112134

identyfier

<https://www.gov.pl/zagospodarowanieprzestrzenne/app/StrefaPlanistyczna/PL.ZIPPZP.9756/241205-POG/1POG-17SU/20241206T112134>

przestrzen nazw

PL.ZIPPZP.9756/241205-POG

lokalny id

1POG-17SU

wersja id

20241206T112134

początek wersji obiektu

2024-12-06T11:21:34

nazwa

strefa usługowa

oznaczenie

17SU

symbol

SU

obowiązuje od

2024-12-06

obowiązuje do

obecnie

status

w opracowaniu
<https://inspire.ec.europa.eu/codelist/ProcessStepGeneralValue/elaboration>

charakter ustalenia

ogólnie wiążące
<https://inspire.ec.europa.eu/codelist/RegulationNatureValue/generallyBinding>

profil podstawowy

teren usług
teren komunikacji
teren zieleni urządzonej
teren ogrodów działkowych
teren infrastruktury technicznej

maksymalna nadziemna intensywność zabudowy

1

maksymalny udział powierzchni zabudowy

50%

maksymalna wysokość zabudowy

12.0 m

minimalny udział powierzchni biologicznie czynnej

30%

geometria



plan <https://www.gov.pl/zagospodarowanieprzestrzenne/app/AktPlanowaniaPrzestrzennego/PL.ZIPPZP.9756/241205-POG/1POG>

strefa planistyczna PL.ZIPPZP.9756_241205-POG_1POG-17SP_20241210T112905

identyfier <https://www.gov.pl/zagospodarowanieprzestrzenne/app/StrefaPlanistyczna/PL.ZIPPZP.9756/241205-POG/1POG-17SP/20241210T112905>

przestrzen nazw PL.ZIPPZP.9756/241205-POG

lokalny id 1POG-17SP

wersja id 20241210T112905

poczatek wersji obiektu 2024-12-10T11:29:05

nazwa strefa gospodarcza

oznaczenie 17SP

symbol SP

obowiazuje od 2024-12-10

obowiazuje do obecnie

status w opracowaniu
<https://inspire.ec.europa.eu/codelist/ProcessStepGeneralValue/elaboration>

charakter ustalenia ogólnie wiążące
<https://inspire.ec.europa.eu/codelist/RegulationNatureValue/generallyBinding>

profil podstawowy teren produkcji
teren komunikacji
teren zieleni urządzonej
teren ogrodów działkowych
teren infrastruktury technicznej

profil dodatkowy teren usług

maksymalna nadziemna intensywnosc zabudowy 1

maksymalny udzial powierzchni zabudowy 50%

maksymalna wysokosc zabudowy 15.0 m

minimalny udzial powierzchni biologicznie czynnej 20%

geometria



plan <https://www.gov.pl/zagospodarowanieprzestrzenne/app/AktPlanowaniaPrzestrzennego/PL.ZIPPZP.9756/241205-POG/1POG>

strefa planistyczna PL.ZIPPZP.9756_241205-POG_1POG-17SO_20250702T115620

identyfier <https://www.gov.pl/zagospodarowanieprzestrzenne/app/StrefaPlanistyczna/PL.ZIPPZP.9756/241205-POG/1POG-17SO/20250702T115620>

przestrzen nazw PL.ZIPPZP.9756/241205-POG

lokalny id 1POG-17SO

wersja id 20250702T115620

poczatek wersji obiektu 2025-07-02T11:56:20

nazwa strefa otwarta

oznaczenie 17SO

symbol SO

obowiazuje od 2024-12-06

obowiazuje do obecnie

status w opracowaniu
<https://inspire.ec.europa.eu/codelist/ProcessStepGeneralValue/elaboration>

charakter ustalenia ogólnie wiążące
<https://inspire.ec.europa.eu/codelist/RegulationNatureValue/generallyBinding>

profil podstawowy teren rolnictwa z zakazem zabudowy
teren lasu
teren zieleni naturalnej
teren wód
teren komunikacji
teren ogrodów działkowych
teren infrastruktury technicznej

geometria



plan <https://www.gov.pl/zagospodarowanieprzestrzenne/app/AktPlanowaniaPrzestrzennego/PL.ZIPPZP.9756/241205-POG/1POG>

strefa planistyczna PL.ZIPPZP.9756_241205-POG_1POG-18SK_20241203T132618

identyfier <https://www.gov.pl/zagospodarowanieprzestrzenne/app/StrefaPlanistyczna/PL.ZIPPZP.9756/241205-POG/1POG-18SK/20241203T132618>

przestrzen nazw PL.ZIPPZP.9756/241205-POG

lokalny id 1POG-18SK

wersja id 20241203T132618

poczatek wersji obiektu 2024-12-03T13:26:18

nazwa strefa komunikacyjna

oznaczenie 18SK

symbol SK

obowiazuje od 2024-12-03

obowiazuje do obecnie

status w opracowaniu
<https://inspire.ec.europa.eu/codelist/ProcessStepGeneralValue/elaboration>

charakter ustalenia ogólnie wiążące
<https://inspire.ec.europa.eu/codelist/RegulationNatureValue/generallyBinding>

profil podstawowy teren autostrady
teren drogi ekspresowej
teren drogi głównej ruchu przyspieszonego
teren drogi głównej
teren komunikacji kolejowej i szynowej
teren komunikacji kolei linowej
teren komunikacji wodnej
teren komunikacji lotniczej
teren obsługi komunikacji
teren ogrodów działkowych
teren infrastruktury technicznej

profil dodatkowy teren drogi zbiorczej

geometria



plan <https://www.gov.pl/zagospodarowanieprzestrzenne/app/AktPlanowaniaPrzestrzennego/PL.ZIPPZP.9756/241205-POG/1POG>

strefa planistyczna PL.ZIPPZP.9756_241205-POG_1POG-18SJ_20241205T140836

identyfier <https://www.gov.pl/zagospodarowanieprzestrzenne/app/StrefaPlanistyczna/PL.ZIPPZP.9756/241205-POG/1POG-18SJ/20241205T140836>

przestrzen nazw PL.ZIPPZP.9756/241205-POG

lokalny id 1POG-18SJ

wersja id 20241205T140836

początek wersji obiektu 2024-12-05T14:08:36

nazwa strefa wielofunkcyjna z zabudową mieszkaniową jednorodzinną

oznaczenie 18SJ

symbol SJ

obowiązuje od 2024-12-05

obowiązuje do obecnie

status w opracowaniu
<https://inspire.ec.europa.eu/codelist/ProcessStepGeneralValue/elaboration>

charakter ustalenia ogólnie wiążące
<https://inspire.ec.europa.eu/codelist/RegulationNatureValue/generallyBinding>

profil podstawowy teren zabudowy mieszkaniowej jednorodzinnej
teren usług
teren komunikacji
teren zieleni urządzonej
teren ogrodów działkowych
teren infrastruktury technicznej

profil dodatkowy teren zieleni naturalnej
teren lasu
teren wód


maksymalna nadziemna intensywnosc zabudowy 0.8

maksymalny udział powierzchni zabudowy 40%

maksymalna wysokosc zabudowy 12.0 m

minimalny udział powierzchni biologicznie czynnej 30%

geometria



plan

<https://www.gov.pl/zagospodarowanieprzestrzenne/app/AktPlanowaniaPrzestrzennego/PL.ZIPPZP.9756/241205-POG/1POG>

strefa planistyczna

PL.ZIPPZP.9756_241205-POG_1POG-18SO_20250702T095718

identyfier

<https://www.gov.pl/zagospodarowanieprzestrzenne/app/StrefaPlanistyczna/PL.ZIPPZP.9756/241205-POG/1POG-18SO/20250702T095718>

przestrzen nazw

PL.ZIPPZP.9756/241205-POG

lokalny id

1POG-18SO

wersja id

20250702T095718

początek wersji obiektu

2025-07-02T09:57:18

nazwa

strefa otwarta

oznaczenie

18SO

symbol

SO

obowiązuje od

2024-12-06

obowiązuje do

obecnie

status

w opracowaniu
<https://inspire.ec.europa.eu/codelist/ProcessStepGeneralValue/elaboration>

charakter ustalenia

ogólnie wiążące
<https://inspire.ec.europa.eu/codelist/RegulationNatureValue/generallyBinding>

profil podstawowy

teren rolnictwa z zakazem zabudowy
teren lasu
teren zieleni naturalnej
teren wód
teren komunikacji
teren ogrodów działkowych
teren infrastruktury technicznej

geometria



plan <https://www.gov.pl/zagospodarowanieprzestrzenne/app/AktPlanowaniaPrzestrzennego/PL.ZIPPZP.9756/241205-POG/1POG>

strefa planistyczna PL.ZIPPZP.9756_241205-POG_1POG-18SU_20250702T092448

identyfier <https://www.gov.pl/zagospodarowanieprzestrzenne/app/StrefaPlanistyczna/PL.ZIPPZP.9756/241205-POG/1POG-18SU/20250702T092448>

przestrzen nazw PL.ZIPPZP.9756/241205-POG

lokalny id 1POG-18SU

wersja id 20250702T092448

poczatek wersji obiektu 2025-07-02T09:24:48

nazwa strefa usługowa

oznaczenie 18SU

symbol SU

obowiazuje od 2024-12-06

obowiazuje do obecnie

status w opracowaniu
<https://inspire.ec.europa.eu/codelist/ProcessStepGeneralValue/elaboration>

charakter ustalenia ogólnie wiążące
<https://inspire.ec.europa.eu/codelist/RegulationNatureValue/generallyBinding>

profil podstawowy teren usług
teren komunikacji
teren zieleni urządzonej
teren ogrodów działkowych
teren infrastruktury technicznej

maksymalna nadziemna intensywnosc zabudowy 0.8

maksymalny udzial powierzchni zabudowy 50%

maksymalna wysokosc zabudowy 15.0 m

minimalny udzial powierzchni biologicznie czynnej 20%

geometria



plan

<https://www.gov.pl/zagospodarowanieprzestrzenne/app/AktPlanowaniaPrzestrzennego/PL.ZIPPZP.9756/241205-POG/1POG>

strefa planistyczna

PL.ZIPPZP.9756_241205-POG_1POG-18SP_20251016T152036

identyfier

<https://www.gov.pl/zagospodarowanieprzestrzenne/app/StrefaPlanistyczna/PL.ZIPPZP.9756/241205-POG/1POG-18SP/20251016T152036>

przestrzen nazw

PL.ZIPPZP.9756/241205-POG

lokalny id

1POG-18SP

wersja id

20251016T152036

początek wersji obiektu

2025-10-16T15:20:36

nazwa

strefa gospodarcza

oznaczenie

18SP

symbol

SP

obowiązuje od

2024-12-10

obowiązuje do

obecnie

status

w opracowaniu
<https://inspire.ec.europa.eu/codelist/ProcessStepGeneralValue/elaboration>

charakter ustalenia

ogólnie wiążące
<https://inspire.ec.europa.eu/codelist/RegulationNatureValue/generallyBinding>

profil podstawowy

teren produkcji
teren komunikacji
teren zieleni urządzonej
teren ogrodów działkowych
teren infrastruktury technicznej

profil dodatkowy

teren usług

maksymalna nadziemna intensywność zabudowy

1

maksymalny udział powierzchni zabudowy

50%

maksymalna wysokość zabudowy

15.0 m

minimalny udział powierzchni biologicznie czynnej

20%

geometria



plan <https://www.gov.pl/zagospodarowanieprzestrzenne/app/AktPlanowaniaPrzestrzennego/PL.ZIPPZP.9756/241205-POG/1POG>

strefa planistyczna PL.ZIPPZP.9756_241205-POG_1POG-19SJ_20250702T092427

identyfier <https://www.gov.pl/zagospodarowanieprzestrzenne/app/StrefaPlanistyczna/PL.ZIPPZP.9756/241205-POG/1POG-19SJ/20250702T092427>

przestrzen nazw PL.ZIPPZP.9756/241205-POG

lokalny id 1POG-19SJ

wersja id 20250702T092427

początek wersji obiektu 2025-07-02T09:24:27

nazwa strefa wielofunkcyjna z zabudową mieszkaniową jednorodzinną

oznaczenie 19SJ

symbol SJ

obowiązuje od 2024-12-05

obowiązuje do obecnie

status w opracowaniu
<https://inspire.ec.europa.eu/codelist/ProcessStepGeneralValue/elaboration>

charakter ustalenia ogólnie wiążące
<https://inspire.ec.europa.eu/codelist/RegulationNatureValue/generallyBinding>

profil podstawowy teren zabudowy mieszkaniowej jednorodzinnej
teren usług
teren komunikacji
teren zieleni urządzonej
teren ogrodów działkowych
teren infrastruktury technicznej

profil dodatkowy teren zieleni naturalnej
teren lasu
teren wód

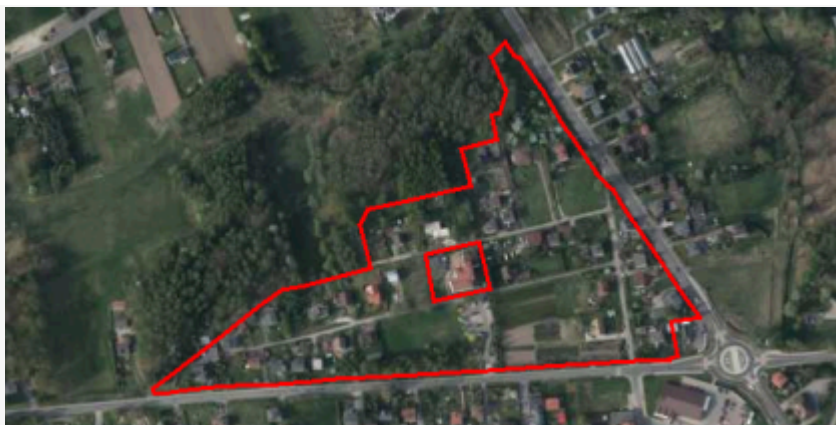
maksymalna nadziemna intensywność zabudowy 0.8

maksymalny udział powierzchni zabudowy 40%

maksymalna wysokość zabudowy 12.0 m

minimalny udział powierzchni biologicznie czynnej 30%

geometria



plan

<https://www.gov.pl/zagospodarowanieprzestrzenne/app/AktPlanowaniaPrzestrzennego/PL.ZIPPZP.9756/241205-POG/1POG>

strefa planistyczna

PL.ZIPPZP.9756_241205-POG_1POG-19SU_20241206T122935

identyfier

<https://www.gov.pl/zagospodarowanieprzestrzenne/app/StrefaPlanistyczna/PL.ZIPPZP.9756/241205-POG/1POG-19SU/20241206T122935>

przestrzen nazw

PL.ZIPPZP.9756/241205-POG

lokalny id

1POG-19SU

wersja id

20241206T122935

początek wersji obiektu

2024-12-06T12:29:35

nazwa

strefa usługowa

oznaczenie

19SU

symbol

SU

obowiązuje od

2024-12-06

obowiązuje do

obecnie

status

w opracowaniu
<https://inspire.ec.europa.eu/codelist/ProcessStepGeneralValue/elaboration>

charakter ustalenia

ogólnie wiążące
<https://inspire.ec.europa.eu/codelist/RegulationNatureValue/generallyBinding>

profil podstawowy

teren usług
teren komunikacji
teren zieleni urządzonej
teren ogrodów działkowych
teren infrastruktury technicznej

maksymalna nadziemna intensywność zabudowy

1.5

maksymalny udział powierzchni zabudowy

50%

maksymalna wysokość zabudowy

15.0 m

minimalny udział powierzchni biologicznie czynnej

20%

geometria



plan <https://www.gov.pl/zagospodarowanieprzestrzenne/app/AktPlanowaniaPrzestrzennego/PL.ZIPPZP.9756/241205-POG/1POG>

strefa planistyczna PL.ZIPPZP.9756_241205-POG_1POG-19SO_20241206T123922

identyfier <https://www.gov.pl/zagospodarowanieprzestrzenne/app/StrefaPlanistyczna/PL.ZIPPZP.9756/241205-POG/1POG-19SO/20241206T123922>

przestrzen nazw PL.ZIPPZP.9756/241205-POG

lokalny id 1POG-19SO

wersja id 20241206T123922

poczatek wersji obiektu 2024-12-06T12:39:22

nazwa strefa otwarta

oznaczenie 19SO

symbol SO

obowiazuje od 2024-12-06

obowiazuje do obecnie

status w opracowaniu
<https://inspire.ec.europa.eu/codelist/ProcessStepGeneralValue/elaboration>

charakter ustalenia ogólnie wiążące
<https://inspire.ec.europa.eu/codelist/RegulationNatureValue/generallyBinding>

profil podstawowy teren rolnictwa z zakazem zabudowy
teren lasu
teren zieleni naturalnej
teren wód
teren komunikacji
teren ogrodów działkowych
teren infrastruktury technicznej

geometria



plan <https://www.gov.pl/zagospodarowanieprzestrzenne/app/AktPlanowaniaPrzestrzennego/PL.ZIPPZP.9756/241205-POG/1POG>

strefa planistyczna PL.ZIPPZP.9756_241205-POG_1POG-19SP_20251016T152100

identyfier <https://www.gov.pl/zagospodarowanieprzestrzenne/app/StrefaPlanistyczna/PL.ZIPPZP.9756/241205-POG/1POG-19SP/20251016T152100>

przestrzen nazw PL.ZIPPZP.9756/241205-POG

lokalny id 1POG-19SP

wersja id 20251016T152100

poczatek wersji obiektu 2025-10-16T15:21

nazwa strefa gospodarcza

oznaczenie 19SP

symbol SP

obowiazuje od 2024-12-10

obowiazuje do obecnie

status w opracowaniu
<https://inspire.ec.europa.eu/codelist/ProcessStepGeneralValue/elaboration>

charakter ustalenia ogólnie wiążące
<https://inspire.ec.europa.eu/codelist/RegulationNatureValue/generallyBinding>

profil podstawowy teren produkcji
teren komunikacji
teren zieleni urządzonej
teren ogrodów działkowych
teren infrastruktury technicznej

profil dodatkowy teren usług

maksymalna nadziemna intensywnosc zabudowy 1

maksymalny udzial powierzchni zabudowy 50%

maksymalna wysokosc zabudowy 15.0 m

minimalny udzial powierzchni biologicznie czynnej 20%

geometria



plan <https://www.gov.pl/zagospodarowanieprzestrzenne/app/AktPlanowaniaPrzestrzennego/PL.ZIPPZP.9756/241205-POG/1POG>

strefa planistyczna PL.ZIPPZP.9756_241205-POG_1POG-19SK_20251118T091716

identyfier <https://www.gov.pl/zagospodarowanieprzestrzenne/app/StrefaPlanistyczna/PL.ZIPPZP.9756/241205-POG/1POG-19SK/20251118T091716>

przestrzen nazw PL.ZIPPZP.9756/241205-POG

lokalny id 1POG-19SK

wersja id 20251118T091716

poczatek wersji obiektu 2025-11-18T09:17:16

nazwa strefa komunikacyjna

oznaczenie 19SK

symbol SK

obowiazuje od 2025-08-21

obowiazuje do obecnie

status w opracowaniu
<https://inspire.ec.europa.eu/codelist/ProcessStepGeneralValue/elaboration>

charakter ustalenia ogólnie wiążące
<https://inspire.ec.europa.eu/codelist/RegulationNatureValue/generallyBinding>

profil podstawowy teren autostrady
teren drogi ekspresowej
teren drogi głównej ruchu przyspieszonego
teren drogi głównej
teren komunikacji kolejowej i szynowej
teren komunikacji kolei linowej
teren komunikacji wodnej
teren komunikacji lotniczej
teren obsługi komunikacji
teren ogrodów działkowych
teren infrastruktury technicznej

profil dodatkowy teren zieleni urządzonej

geometria



plan

<https://www.gov.pl/zagospodarowanieprzestrzenne/app/AktPlanowaniaPrzestrzennego/PL.ZIPPZP.9756/241205-POG/1POG>

strefa planistyczna

PL.ZIPPZP.9756_241205-POG_1POG-20SJ_20241205T141230

identyfier

<https://www.gov.pl/zagospodarowanieprzestrzenne/app/StrefaPlanistyczna/PL.ZIPPZP.9756/241205-POG/1POG-20SJ/20241205T141230>

przestrzen nazw

PL.ZIPPZP.9756/241205-POG

lokalny id

1POG-20SJ

wersja id

20241205T141230

początek wersji obiektu

2024-12-05T14:12:30

nazwa

strefa wielofunkcyjna z zabudową mieszkaniową jednorodzinną

oznaczenie

20SJ

symbol

SJ

obowiązuje od

2024-12-05

obowiązuje do

obecnie

status

w opracowaniu
<https://inspire.ec.europa.eu/codelist/ProcessStepGeneralValue/elaboration>

charakter ustalenia

ogólnie wiążące
<https://inspire.ec.europa.eu/codelist/RegulationNatureValue/generallyBinding>

profil podstawowy

teren zabudowy mieszkaniowej jednorodzinnej
teren usług
teren komunikacji
teren zieleni urządzonej
teren ogrodów działkowych
teren infrastruktury technicznej

profil dodatkowy

teren zieleni naturalnej
teren lasu
teren wód

maksymalna nadziemna intensywność zabudowy

0.8

maksymalny udział powierzchni zabudowy

40%

maksymalna wysokość zabudowy

12.0 m

minimalny udział powierzchni biologicznie czynnej

30%

geometria



plan

<https://www.gov.pl/zagospodarowanieprzestrzenne/app/AktPlanowaniaPrzestrzennego/PL.ZIPPZP.9756/241205-POG/1POG>

strefa planistyczna

PL.ZIPPZP.9756_241205-POG_1POG-20SU_20241206T123528

identyfier

<https://www.gov.pl/zagospodarowanieprzestrzenne/app/StrefaPlanistyczna/PL.ZIPPZP.9756/241205-POG/1POG-20SU/20241206T123528>

przestrzen nazw

PL.ZIPPZP.9756/241205-POG

lokalny id

1POG-20SU

wersja id

20241206T123528

początek wersji obiektu

2024-12-06T12:35:28

nazwa

strefa usługowa

oznaczenie

20SU

symbol

SU

obowiązuje od

2024-12-06

obowiązuje do

obecnie

status

w opracowaniu
<https://inspire.ec.europa.eu/codelist/ProcessStepGeneralValue/elaboration>

charakter ustalenia

ogólnie wiążące
<https://inspire.ec.europa.eu/codelist/RegulationNatureValue/generallyBinding>

profil podstawowy

teren usług
teren komunikacji
teren zieleni urządzonej
teren ogrodów działkowych
teren infrastruktury technicznej

maksymalna nadziemna intensywność zabudowy

0.8

maksymalny udział powierzchni zabudowy

50%

maksymalna wysokość zabudowy

12.0 m

minimalny udział powierzchni biologicznie czynnej

20%

geometria



plan <https://www.gov.pl/zagospodarowanieprzestrzenne/app/AktPlanowaniaPrzestrzennego/PL.ZIPPZP.9756/241205-POG/1POG>

strefa planistyczna PL.ZIPPZP.9756_241205-POG_1POG-20SO_20241206T124001

identyfier <https://www.gov.pl/zagospodarowanieprzestrzenne/app/StrefaPlanistyczna/PL.ZIPPZP.9756/241205-POG/1POG-20SO/20241206T124001>

przestrzen nazw PL.ZIPPZP.9756/241205-POG

lokalny id 1POG-20SO

wersja id 20241206T124001

poczatek wersji obiektu 2024-12-06T12:40:01

nazwa strefa otwarta

oznaczenie 20SO

symbol SO

obowiazuje od 2024-12-06

obowiazuje do obecnie

status w opracowaniu
<https://inspire.ec.europa.eu/codelist/ProcessStepGeneralValue/elaboration>

charakter ustalenia ogólnie wiążące
<https://inspire.ec.europa.eu/codelist/RegulationNatureValue/generallyBinding>

profil podstawowy teren rolnictwa z zakazem zabudowy
teren lasu
teren zieleni naturalnej
teren wód
teren komunikacji
teren ogrodów działkowych
teren infrastruktury technicznej

geometria



plan

<https://www.gov.pl/zagospodarowanieprzestrzenne/app/AktPlanowaniaPrzestrzennego/PL.ZIPPZP.9756/241205-POG/1POG>

strefa planistyczna

PL.ZIPPZP.9756_241205-POG_1POG-20SP_20241210T143616

identyfier

<https://www.gov.pl/zagospodarowanieprzestrzenne/app/StrefaPlanistyczna/PL.ZIPPZP.9756/241205-POG/1POG-20SP/20241210T143616>

przestrzen nazw

PL.ZIPPZP.9756/241205-POG

lokalny id

1POG-20SP

wersja id

20241210T143616

poczatek wersji obiektu

2024-12-10T14:36:16

nazwa

strefa gospodarcza

oznaczenie

20SP

symbol

SP

obowiazuje od

2024-12-10

obowiazuje do

obecnie

status

w opracowaniu
<https://inspire.ec.europa.eu/codelist/ProcessStepGeneralValue/elaboration>

charakter ustalenia

ogólnie wiążące
<https://inspire.ec.europa.eu/codelist/RegulationNatureValue/generallyBinding>

profil podstawowy

teren produkcji
teren komunikacji
teren zieleni urządzonej
teren ogrodów działkowych
teren infrastruktury technicznej

profil dodatkowy

teren usług

maksymalna nadziemna intensywnosc zabudowy

1

maksymalny udzial powierzchni zabudowy

50%

maksymalna wysokosc zabudowy

15.0 m

minimalny udzial powierzchni biologicznie czynnej

20%

geometria



plan <https://www.gov.pl/zagospodarowanieprzestrzenne/app/AktPlanowaniaPrzestrzennego/PL.ZIPPZP.9756/241205-POG/1POG>

strefa planistyczna PL.ZIPPZP.9756_241205-POG_1POG-20SK_20250702T075806

identyfier <https://www.gov.pl/zagospodarowanieprzestrzenne/app/StrefaPlanistyczna/PL.ZIPPZP.9756/241205-POG/1POG-20SK/20250702T075806>

przestrzen nazw PL.ZIPPZP.9756/241205-POG

lokalny id 1POG-20SK

wersja id 20250702T075806

poczatek wersji obiektu 2025-07-02T07:58:06

nazwa strefa komunikacyjna

oznaczenie 20SK

symbol SK

obowiazuje od 2025-07-02

obowiazuje do obecnie

status w opracowaniu
<https://inspire.ec.europa.eu/codelist/ProcessStepGeneralValue/elaboration>

charakter ustalenia ogólnie wiążące
<https://inspire.ec.europa.eu/codelist/RegulationNatureValue/generallyBinding>

profil podstawowy teren autostrady
teren drogi ekspresowej
teren drogi głównej ruchu przyspieszonego
teren drogi głównej
teren komunikacji kolejowej i szynowej
teren komunikacji kolei linowej
teren komunikacji wodnej
teren komunikacji lotniczej
teren obsługi komunikacji
teren ogrodów działkowych
teren infrastruktury technicznej

profil dodatkowy teren drogi zbiorczej
teren zieleni urządzonej

geometria



plan <https://www.gov.pl/zagospodarowanieprzestrzenne/app/AktPlanowaniaPrzestrzennego/PL.ZIPPZP.9756/241205-POG/1POG>

strefa planistyczna PL.ZIPPZP.9756_241205-POG_1POG-21SJ_20241205T141418

identyfier <https://www.gov.pl/zagospodarowanieprzestrzenne/app/StrefaPlanistyczna/PL.ZIPPZP.9756/241205-POG/1POG-21SJ/20241205T141418>

przestrzen nazw PL.ZIPPZP.9756/241205-POG

lokalny id 1POG-21SJ

wersja id 20241205T141418

poczatek wersji obiektu 2024-12-05T14:14:18

nazwa strefa wielofunkcyjna z zabudową mieszkaniową jednorodzinną

oznaczenie 21SJ

symbol SJ

obowiazuje od 2024-12-05

obowiazuje do obecnie

status w opracowaniu
<https://inspire.ec.europa.eu/codelist/ProcessStepGeneralValue/elaboration>

charakter ustalenia ogólnie wiążące
<https://inspire.ec.europa.eu/codelist/RegulationNatureValue/generallyBinding>

profil podstawowy teren zabudowy mieszkaniowej jednorodzinnej
teren usług
teren komunikacji
teren zieleni urządzonej
teren ogrodów działkowych
teren infrastruktury technicznej

profil dodatkowy teren zieleni naturalnej
teren lasu
teren wód

maksymalna nadziemna intensywnosc zabudowy 0.8

maksymalny udzial powierzchni zabudowy 40%

maksymalna wysokosc zabudowy 12.0 m

minimalny udzial powierzchni biologicznie czynnej 30%

geometria



plan

<https://www.gov.pl/zagospodarowanieprzestrzenne/app/AktPlanowaniaPrzestrzennego/PL.ZIPPZP.9756/241205-POG/1POG>

strefa planistyczna

PL.ZIPPZP.9756_241205-POG_1POG-21SU_20241206T123604

identyfier

<https://www.gov.pl/zagospodarowanieprzestrzenne/app/StrefaPlanistyczna/PL.ZIPPZP.9756/241205-POG/1POG-21SU/20241206T123604>

przestrzen nazw

PL.ZIPPZP.9756/241205-POG

lokalny id

1POG-21SU

wersja id

20241206T123604

początek wersji obiektu

2024-12-06T12:36:04

nazwa

strefa usługowa

oznaczenie

21SU

symbol

SU

obowiązuje od

2024-12-06

obowiązuje do

obecnie

status

w opracowaniu
<https://inspire.ec.europa.eu/codelist/ProcessStepGeneralValue/elaboration>

charakter ustalenia

ogólnie wiążące
<https://inspire.ec.europa.eu/codelist/RegulationNatureValue/generallyBinding>

profil podstawowy

teren usług
teren komunikacji
teren zieleni urządzonej
teren ogrodów działkowych
teren infrastruktury technicznej

maksymalna nadziemna intensywność zabudowy

0.8

maksymalny udział powierzchni zabudowy

50%


maksymalna wysokość zabudowy

12.0 m

minimalny udział powierzchni biologicznie czynnej

20%

geometria

**plan**

<https://www.gov.pl/zagospodarowanieprzestrzenne/app/AktPlanowaniaPrzestrzennego/PL.ZIPPZP.9756/241205-POG/1POG>

strefa planistyczna

PL.ZIPPZP.9756_241205-POG_1POG-21SO_20241218T080929

identyfier

<https://www.gov.pl/zagospodarowanieprzestrzenne/app/StrefaPlanistyczna/PL.ZIPPZP.9756/241205-POG/1POG-21SO/20241218T080929>

przestrzen nazw

PL.ZIPPZP.9756/241205-POG

lokalny id

1POG-21SO

wersja id

20241218T080929

początek wersji obiektu

2024-12-18T08:09:29

nazwa

strefa otwarta

oznaczenie

21SO

symbol

SO

obowiązuje od

2024-12-06

obowiązuje do

obecnie

status

w opracowaniu
<https://inspire.ec.europa.eu/codelist/ProcessStepGeneralValue/elaboration>

charakter ustalenia

ogólnie wiążące
<https://inspire.ec.europa.eu/codelist/RegulationNatureValue/generallyBinding>

profil podstawowy

teren rolnictwa z zakazem zabudowy
teren lasu
teren zieleni naturalnej
teren wód
teren komunikacji
teren ogrodów działkowych
teren infrastruktury technicznej

geometria



plan

<https://www.gov.pl/zagospodarowanieprzestrzenne/app/AktPlanowaniaPrzestrzennego/PL.ZIPPZP.9756/241205-POG/1POG>

strefa planistyczna

PL.ZIPPZP.9756_241205-POG_1POG-21SP_20241210T145746

identyfier

<https://www.gov.pl/zagospodarowanieprzestrzenne/app/StrefaPlanistyczna/PL.ZIPPZP.9756/241205-POG/1POG-21SP/20241210T145746>

przestrzen nazw

PL.ZIPPZP.9756/241205-POG

lokalny id

1POG-21SP

wersja id

20241210T145746

poczatek wersji obiektu

2024-12-10T14:57:46

nazwa

strefa gospodarcza

oznaczenie

21SP

symbol

SP

obowiazuje od

2024-12-10

obowiazuje do

obecnie

status

w opracowaniu
<https://inspire.ec.europa.eu/codelist/ProcessStepGeneralValue/elaboration>

charakter ustalenia

ogólnie wiążące
<https://inspire.ec.europa.eu/codelist/RegulationNatureValue/generallyBinding>

profil podstawowy

teren produkcji
teren komunikacji
teren zieleni urządzonej
teren ogrodów działkowych
teren infrastruktury technicznej

profil dodatkowy

teren usług

maksymalna nadziemna intensywnosc zabudowy

1

maksymalny udzial powierzchni zabudowy

50%

maksymalna wysokosc zabudowy

15.0 m

minimalny udzial powierzchni biologicznie czynnej

20%

geometria



plan <https://www.gov.pl/zagospodarowanieprzestrzenne/app/AktPlanowaniaPrzestrzennego/PL.ZIPPZP.9756/241205-POG/1POG>

strefa planistyczna PL.ZIPPZP.9756_241205-POG_1POG-21SK_20251016T151430

identyfier <https://www.gov.pl/zagospodarowanieprzestrzenne/app/StrefaPlanistyczna/PL.ZIPPZP.9756/241205-POG/1POG-21SK/20251016T151430>

przestrzen nazw PL.ZIPPZP.9756/241205-POG

lokalny id 1POG-21SK

wersja id 20251016T151430

poczatek wersji obiektu 2025-10-16T15:14:30

nazwa strefa komunikacyjna

oznaczenie 21SK

symbol SK

obowiazuje od 2025-10-16

obowiazuje do obecnie

status w opracowaniu
<https://inspire.ec.europa.eu/codelist/ProcessStepGeneralValue/elaboration>

charakter ustalenia ogólnie wiążące
<https://inspire.ec.europa.eu/codelist/RegulationNatureValue/generallyBinding>

profil podstawowy teren autostrady
teren drogi ekspresowej
teren drogi głównej ruchu przyspieszonego
teren drogi głównej
teren komunikacji kolejowej i szynowej
teren komunikacji kolei linowej
teren komunikacji wodnej
teren komunikacji lotniczej
teren obsługi komunikacji
teren ogrodów działkowych
teren infrastruktury technicznej

profil dodatkowy teren drogi zbiorczej

geometria



plan <https://www.gov.pl/zagospodarowanieprzestrzenne/app/AktPlanowaniaPrzestrzennego/PL.ZIPPZP.9756/241205-POG/1POG>

strefa planistyczna PL.ZIPPZP.9756_241205-POG_1POG-22SJ_20241205T141512

identyfier <https://www.gov.pl/zagospodarowanieprzestrzenne/app/StrefaPlanistyczna/PL.ZIPPZP.9756/241205-POG/1POG-22SJ/20241205T141512>

przestrzen nazw PL.ZIPPZP.9756/241205-POG

lokalny id 1POG-22SJ

wersja id 20241205T141512

początek wersji obiektu 2024-12-05T14:15:12

nazwa strefa wielofunkcyjna z zabudową mieszkaniową jednorodzinną

oznaczenie 22SJ

symbol SJ

obowiązuje od 2024-12-05

obowiązuje do obecnie

status w opracowaniu
<https://inspire.ec.europa.eu/codelist/ProcessStepGeneralValue/elaboration>

charakter ustalenia ogólnie wiążące
<https://inspire.ec.europa.eu/codelist/RegulationNatureValue/generallyBinding>

profil podstawowy teren zabudowy mieszkaniowej jednorodzinnej
teren usług
teren komunikacji
teren zieleni urządzonej
teren ogrodów działkowych
teren infrastruktury technicznej

profil dodatkowy teren zieleni naturalnej
teren lasu
teren wód

maksymalna nadziemna intensywność zabudowy 0.8

maksymalny udział powierzchni zabudowy 40%

maksymalna wysokość zabudowy 12.0 m

minimalny udział powierzchni biologicznie czynnej 30%

geometria



plan

<https://www.gov.pl/zagospodarowanieprzestrzenne/app/AktPlanowaniaPrzestrzennego/PL.ZIPPZP.9756/241205-POG/1POG>

strefa planistyczna

PL.ZIPPZP.9756_241205-POG_1POG-22SU_20241206T123652

identyfier

<https://www.gov.pl/zagospodarowanieprzestrzenne/app/StrefaPlanistyczna/PL.ZIPPZP.9756/241205-POG/1POG-22SU/20241206T123652>

przestrzen nazw

PL.ZIPPZP.9756/241205-POG

lokalny id

1POG-22SU

wersja id

20241206T123652

początek wersji obiektu

2024-12-06T12:36:52

nazwa

strefa usługowa

oznaczenie

22SU

symbol

SU

obowiązuje od

2024-12-06

obowiązuje do

obecnie

status

w opracowaniu
<https://inspire.ec.europa.eu/codelist/ProcessStepGeneralValue/elaboration>

charakter ustalenia

ogólnie wiążące
<https://inspire.ec.europa.eu/codelist/RegulationNatureValue/generallyBinding>

profil podstawowy

teren usług
teren komunikacji
teren zieleni urządzonej
teren ogrodów działkowych
teren infrastruktury technicznej

maksymalna nadziemna intensywność zabudowy

0.8

maksymalny udział powierzchni zabudowy

50%

maksymalna wysokość zabudowy

12.0 m

minimalny udział powierzchni biologicznie czynnej

20%

geometria



plan <https://www.gov.pl/zagospodarowanieprzestrzenne/app/AktPlanowaniaPrzestrzennego/PL.ZIPPZP.9756/241205-POG/1POG>

strefa planistyczna PL.ZIPPZP.9756_241205-POG_1POG-22SO_20241206T124602

identyfier <https://www.gov.pl/zagospodarowanieprzestrzenne/app/StrefaPlanistyczna/PL.ZIPPZP.9756/241205-POG/1POG-22SO/20241206T124602>

przestrzen nazw PL.ZIPPZP.9756/241205-POG

lokalny id 1POG-22SO

wersja id 20241206T124602

poczatek wersji obiektu 2024-12-06T12:46:02

nazwa strefa otwarta

oznaczenie 22SO

symbol SO

obowiazuje od 2024-12-06

obowiazuje do obecnie

status w opracowaniu
<https://inspire.ec.europa.eu/codelist/ProcessStepGeneralValue/elaboration>

charakter ustalenia ogólnie wiążące
<https://inspire.ec.europa.eu/codelist/RegulationNatureValue/generallyBinding>

profil podstawowy teren rolnictwa z zakazem zabudowy
teren lasu
teren zieleni naturalnej
teren wód
teren komunikacji
teren ogrodów działkowych
teren infrastruktury technicznej

geometria



plan <https://www.gov.pl/zagospodarowanieprzestrzenne/app/AktPlanowaniaPrzestrzennego/PL.ZIPPZP.9756/241205-POG/1POG>

strefa planistyczna PL.ZIPPZP.9756_241205-POG_1POG-23SJ_20250702T082616

identyfier <https://www.gov.pl/zagospodarowanieprzestrzenne/app/StrefaPlanistyczna/PL.ZIPPZP.9756/241205-POG/1POG-23SJ/20250702T082616>

przestrzen nazw PL.ZIPPZP.9756/241205-POG

lokalny id 1POG-23SJ

wersja id 20250702T082616

początek wersji obiektu 2025-07-02T08:26:16

nazwa strefa wielofunkcyjna z zabudową mieszkaniową jednorodzinną

oznaczenie 23SJ

symbol SJ

obowiązuje od 2024-12-06

obowiązuje do obecnie

status w opracowaniu
<https://inspire.ec.europa.eu/codelist/ProcessStepGeneralValue/elaboration>

charakter ustalenia ogólnie wiążące
<https://inspire.ec.europa.eu/codelist/RegulationNatureValue/generallyBinding>

profil podstawowy teren zabudowy mieszkaniowej jednorodzinnej
teren usług
teren komunikacji
teren zieleni urządzonej
teren ogrodów działkowych
teren infrastruktury technicznej

profil dodatkowy teren zieleni naturalnej
teren lasu
teren wód

maksymalna nadziemna intensywnosc zabudowy 0.8

maksymalny udział powierzchni zabudowy 40%

maksymalna wysokosc zabudowy 12.0 m

minimalny udział powierzchni biologicznie czynnej 30%

geometria



plan

<https://www.gov.pl/zagospodarowanieprzestrzenne/app/AktPlanowaniaPrzestrzennego/PL.ZIPPZP.9756/241205-POG/1POG>

strefa planistyczna

PL.ZIPPZP.9756_241205-POG_1POG-23SO_20241206T124637

identyfier

<https://www.gov.pl/zagospodarowanieprzestrzenne/app/StrefaPlanistyczna/PL.ZIPPZP.9756/241205-POG/1POG-23SO/20241206T124637>

przestrzen nazw

PL.ZIPPZP.9756/241205-POG

lokalny id

1POG-23SO

wersja id

20241206T124637

początek wersji obiektu

2024-12-06T12:46:37

nazwa

strefa otwarta

oznaczenie

23SO

symbol

SO

obowiązuje od

2024-12-06

obowiązuje do

obecnie

status

w opracowaniu
<https://inspire.ec.europa.eu/codelist/ProcessStepGeneralValue/elaboration>

charakter ustalenia

ogólnie wiążące
<https://inspire.ec.europa.eu/codelist/RegulationNatureValue/generallyBinding>

profil podstawowy

teren rolnictwa z zakazem zabudowy
teren lasu
teren zieleni naturalnej
teren wód
teren komunikacji
teren ogrodów działkowych
teren infrastruktury technicznej

geometria



plan <https://www.gov.pl/zagospodarowanieprzestrzenne/app/AktPlanowaniaPrzestrzennego/PL.ZIPPZP.9756/241205-POG/1POG>

strefa planistyczna PL.ZIPPZP.9756_241205-POG_1POG-23SU_20241209T083850

identyfier <https://www.gov.pl/zagospodarowanieprzestrzenne/app/StrefaPlanistyczna/PL.ZIPPZP.9756/241205-POG/1POG-23SU/20241209T083850>

przestrzen nazw PL.ZIPPZP.9756/241205-POG

lokalny id 1POG-23SU

wersja id 20241209T083850

poczatek wersji obiektu 2024-12-09T08:38:50

nazwa strefa usługowa

oznaczenie 23SU

symbol SU

obowiazuje od 2024-12-09

obowiazuje do obecnie

status w opracowaniu
<https://inspire.ec.europa.eu/codelist/ProcessStepGeneralValue/elaboration>

charakter ustalenia ogólnie wiążące
<https://inspire.ec.europa.eu/codelist/RegulationNatureValue/generallyBinding>

profil podstawowy teren usług
teren komunikacji
teren zieleni urządzonej
teren ogrodów działkowych
teren infrastruktury technicznej

maksymalna nadziemna intensywnosc zabudowy 0.8

maksymalny udzial powierzchni zabudowy 50%

maksymalna wysokosc zabudowy 12.0 m

minimalny udzial powierzchni biologicznie czynnej 30%

geometria



plan <https://www.gov.pl/zagospodarowanieprzestrzenne/app/AktPlanowaniaPrzestrzennego/PL.ZIPPZP.9756/241205-POG/1POG>

strefa planistyczna PL.ZIPPZP.9756_241205-POG_1POG-24SJ_20241206T112849

identyfier <https://www.gov.pl/zagospodarowanieprzestrzenne/app/StrefaPlanistyczna/PL.ZIPPZP.9756/241205-POG/1POG-24SJ/20241206T112849>

przestrzen nazw PL.ZIPPZP.9756/241205-POG

lokalny id 1POG-24SJ

wersja id 20241206T112849

początek wersji obiektu 2024-12-06T11:28:49

nazwa strefa wielofunkcyjna z zabudową mieszkaniową jednorodzinną

oznaczenie 24SJ

symbol SJ

obowiązuje od 2024-12-06

obowiązuje do obecnie

status w opracowaniu
<https://inspire.ec.europa.eu/codelist/ProcessStepGeneralValue/elaboration>

charakter ustalenia ogólnie wiążące
<https://inspire.ec.europa.eu/codelist/RegulationNatureValue/generallyBinding>

profil podstawowy teren zabudowy mieszkaniowej jednorodzinnej
teren usług
teren komunikacji
teren zieleni urządzonej
teren ogrodów działkowych
teren infrastruktury technicznej

profil dodatkowy teren zieleni naturalnej
teren lasu
teren wód

maksymalna nadziemna intensywność zabudowy 0.8

maksymalny udział powierzchni zabudowy 40%

maksymalna wysokość zabudowy 12.0 m

minimalny udział powierzchni biologicznie czynnej 30%

geometria



plan

<https://www.gov.pl/zagospodarowanieprzestrzenne/app/AktPlanowaniaPrzestrzennego/PL.ZIPPZP.9756/241205-POG/1POG>

strefa planistyczna

PL.ZIPPZP.9756_241205-POG_1POG-24SO_20241206T124725

identyfier

<https://www.gov.pl/zagospodarowanieprzestrzenne/app/StrefaPlanistyczna/PL.ZIPPZP.9756/241205-POG/1POG-24SO/20241206T124725>

przestrzen nazw

PL.ZIPPZP.9756/241205-POG

lokalny id

1POG-24SO

wersja id

20241206T124725

początek wersji obiektu

2024-12-06T12:47:25

nazwa

strefa otwarta

oznaczenie

24SO

symbol

SO

obowiązuje od

2024-12-06

obowiązuje do

obecnie

status

w opracowaniu
<https://inspire.ec.europa.eu/codelist/ProcessStepGeneralValue/elaboration>

charakter ustalenia

ogólnie wiążące
<https://inspire.ec.europa.eu/codelist/RegulationNatureValue/generallyBinding>

profil podstawowy

teren rolnictwa z zakazem zabudowy
teren lasu
teren zieleni naturalnej
teren wód
teren komunikacji
teren ogrodów działkowych
teren infrastruktury technicznej

geometria



plan <https://www.gov.pl/zagospodarowanieprzestrzenne/app/AktPlanowaniaPrzestrzennego/PL.ZIPPZP.9756/241205-POG/1POG>

strefa planistyczna PL.ZIPPZP.9756_241205-POG_1POG-24SU_20250702T083328

identyfier <https://www.gov.pl/zagospodarowanieprzestrzenne/app/StrefaPlanistyczna/PL.ZIPPZP.9756/241205-POG/1POG-24SU/20250702T083328>

przestrzen nazw PL.ZIPPZP.9756/241205-POG

lokalny id 1POG-24SU

wersja id 20250702T083328

początek wersji obiektu 2025-07-02T08:33:28

nazwa strefa usługowa

oznaczenie 24SU

symbol SU

obowiązuje od 2024-12-09

obowiązuje do obecnie

status w opracowaniu
<https://inspire.ec.europa.eu/codelist/ProcessStepGeneralValue/elaboration>

charakter ustalenia ogólnie wiążące
<https://inspire.ec.europa.eu/codelist/RegulationNatureValue/generallyBinding>

profil podstawowy teren usług
teren komunikacji
teren zieleni urządzonej
teren ogrodów działkowych
teren infrastruktury technicznej

maksymalna nadziemna intensywność zabudowy 0.8

maksymalny udział powierzchni zabudowy 50%

maksymalna wysokość zabudowy 15.0 m

minimalny udział powierzchni biologicznie czynnej 30%

geometria



plan <https://www.gov.pl/zagospodarowanieprzestrzenne/app/AktPlanowaniaPrzestrzennego/PL.ZIPPZP.9756/241205-POG/1POG>

strefa planistyczna PL.ZIPPZP.9756_241205-POG_1POG-25SJ_20241206T121418

identyfier <https://www.gov.pl/zagospodarowanieprzestrzenne/app/StrefaPlanistyczna/PL.ZIPPZP.9756/241205-POG/1POG-25SJ/20241206T121418>

przestrzen nazw PL.ZIPPZP.9756/241205-POG

lokalny id 1POG-25SJ

wersja id 20241206T121418

początek wersji obiektu 2024-12-06T12:14:18

nazwa strefa wielofunkcyjna z zabudową mieszkaniową jednorodzinną

oznaczenie 25SJ

symbol SJ

obowiązuje od 2024-12-06

obowiązuje do obecnie

status w opracowaniu
<https://inspire.ec.europa.eu/codelist/ProcessStepGeneralValue/elaboration>

charakter ustalenia ogólnie wiążące
<https://inspire.ec.europa.eu/codelist/RegulationNatureValue/generallyBinding>

profil podstawowy teren zabudowy mieszkaniowej jednorodzinnej
teren usług
teren komunikacji
teren zieleni urządzonej
teren ogrodów działkowych
teren infrastruktury technicznej

profil dodatkowy teren zieleni naturalnej
teren lasu
teren wód

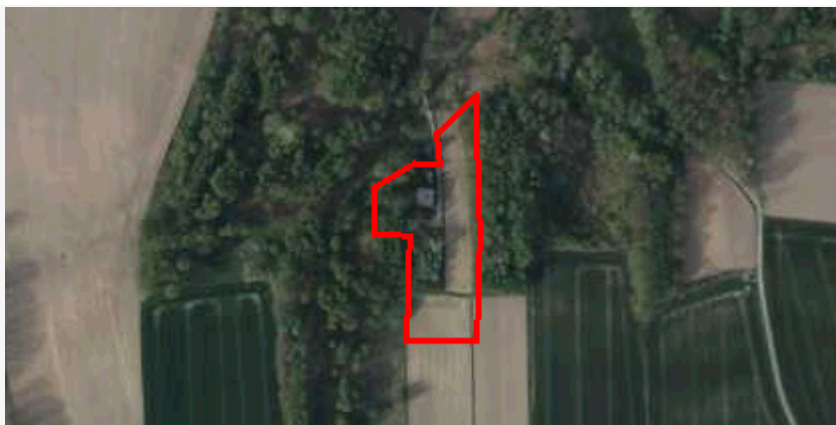
maksymalna nadziemna intensywność zabudowy 0.8

maksymalny udział powierzchni zabudowy 40%

maksymalna wysokość zabudowy 12.0 m

minimalny udział powierzchni biologicznie czynnej 30%

geometria



plan

<https://www.gov.pl/zagospodarowanieprzestrzenne/app/AktPlanowaniaPrzestrzennego/PL.ZIPPZP.9756/241205-POG/1POG>

strefa planistyczna

PL.ZIPPZP.9756_241205-POG_1POG-25SO_20241206T125626

identyfier

<https://www.gov.pl/zagospodarowanieprzestrzenne/app/StrefaPlanistyczna/PL.ZIPPZP.9756/241205-POG/1POG-25SO/20241206T125626>

przestrzen nazw

PL.ZIPPZP.9756/241205-POG

lokalny id

1POG-25SO

wersja id

20241206T125626

początek wersji obiektu

2024-12-06T12:56:26

nazwa

strefa otwarta

oznaczenie

25SO

symbol

SO

obowiązuje od

2024-12-06

obowiązuje do

obecnie

status

w opracowaniu
<https://inspire.ec.europa.eu/codelist/ProcessStepGeneralValue/elaboration>

charakter ustalenia

ogólnie wiążące
<https://inspire.ec.europa.eu/codelist/RegulationNatureValue/generallyBinding>

profil podstawowy

teren rolnictwa z zakazem zabudowy
teren lasu
teren zieleni naturalnej
teren wód
teren komunikacji
teren ogrodów działkowych
teren infrastruktury technicznej

geometria



plan <https://www.gov.pl/zagospodarowanieprzestrzenne/app/AktPlanowaniaPrzestrzennego/PL.ZIPPZP.9756/241205-POG/1POG>

strefa planistyczna PL.ZIPPZP.9756_241205-POG_1POG-25SU_20250701T142949

identyfier <https://www.gov.pl/zagospodarowanieprzestrzenne/app/StrefaPlanistyczna/PL.ZIPPZP.9756/241205-POG/1POG-25SU/20250701T142949>

przestrzen nazw PL.ZIPPZP.9756/241205-POG

lokalny id 1POG-25SU

wersja id 20250701T142949

poczatek wersji obiektu 2025-07-01T14:29:49

nazwa strefa usługowa

oznaczenie 25SU

symbol SU

obowiazuje od 2024-12-09

obowiazuje do obecnie

status w opracowaniu
<https://inspire.ec.europa.eu/codelist/ProcessStepGeneralValue/elaboration>

charakter ustalenia ogólnie wiążące
<https://inspire.ec.europa.eu/codelist/RegulationNatureValue/generallyBinding>

profil podstawowy teren usług
teren komunikacji
teren zieleni urządzonej
teren ogrodów działkowych
teren infrastruktury technicznej

maksymalna nadziemna intensywnosc zabudowy 0.8

maksymalny udzial powierzchni zabudowy 50%

maksymalna wysokosc zabudowy 15.0 m

minimalny udzial powierzchni biologicznie czynnej 30%

geometria



plan <https://www.gov.pl/zagospodarowanieprzestrzenne/app/AktPlanowaniaPrzestrzennego/PL.ZIPPZP.9756/241205-POG/1POG>

strefa planistyczna PL.ZIPPZP.9756_241205-POG_1POG-26SJ_20241206T121504

identyfier <https://www.gov.pl/zagospodarowanieprzestrzenne/app/StrefaPlanistyczna/PL.ZIPPZP.9756/241205-POG/1POG-26SJ/20241206T121504>

przestrzen nazw PL.ZIPPZP.9756/241205-POG

lokalny id 1POG-26SJ

wersja id 20241206T121504

początek wersji obiektu 2024-12-06T12:15:04

nazwa strefa wielofunkcyjna z zabudową mieszkaniową jednorodzinną

oznaczenie 26SJ

symbol SJ

obowiązuje od 2024-12-06

obowiązuje do obecnie

status w opracowaniu
<https://inspire.ec.europa.eu/codelist/ProcessStepGeneralValue/elaboration>

charakter ustalenia ogólnie wiążące
<https://inspire.ec.europa.eu/codelist/RegulationNatureValue/generallyBinding>

profil podstawowy teren zabudowy mieszkaniowej jednorodzinnej
teren usług
teren komunikacji
teren zieleni urządzonej
teren ogrodów działkowych
teren infrastruktury technicznej

profil dodatkowy teren zieleni naturalnej
teren lasu
teren wód

maksymalna nadziemna intensywnosc zabudowy 0.8

maksymalny udział powierzchni zabudowy 40%

maksymalna wysokosc zabudowy 12.0 m

minimalny udział powierzchni biologicznie czynnej 30%

geometria



plan

<https://www.gov.pl/zagospodarowanieprzestrzenne/app/AktPlanowaniaPrzestrzennego/PL.ZIPPZP.9756/241205-POG/1POG>

strefa planistyczna

PL.ZIPPZP.9756_241205-POG_1POG-26SO_20241206T140521

identyfier

<https://www.gov.pl/zagospodarowanieprzestrzenne/app/StrefaPlanistyczna/PL.ZIPPZP.9756/241205-POG/1POG-26SO/20241206T140521>

przestrzen nazw

PL.ZIPPZP.9756/241205-POG

lokalny id

1POG-26SO

wersja id

20241206T140521

początek wersji obiektu

2024-12-06T14:05:21

nazwa

strefa otwarta

oznaczenie

26SO

symbol

SO

obowiązuje od

2024-12-06

obowiązuje do

obecnie

status

w opracowaniu
<https://inspire.ec.europa.eu/codelist/ProcessStepGeneralValue/elaboration>

charakter ustalenia

ogólnie wiążące
<https://inspire.ec.europa.eu/codelist/RegulationNatureValue/generallyBinding>

profil podstawowy

teren rolnictwa z zakazem zabudowy
teren lasu
teren zieleni naturalnej
teren wód
teren komunikacji
teren ogrodów działkowych
teren infrastruktury technicznej

geometria



plan <https://www.gov.pl/zagospodarowanieprzestrzenne/app/AktPlanowaniaPrzestrzennego/PL.ZIPPZP.9756/241205-POG/1POG>

strefa planistyczna PL.ZIPPZP.9756_241205-POG_1POG-26SU_20241209T093221

identyfier <https://www.gov.pl/zagospodarowanieprzestrzenne/app/StrefaPlanistyczna/PL.ZIPPZP.9756/241205-POG/1POG-26SU/20241209T093221>

przestrzen nazw PL.ZIPPZP.9756/241205-POG

lokalny id 1POG-26SU

wersja id 20241209T093221

poczatek wersji obiektu 2024-12-09T09:32:21

nazwa strefa usługowa

oznaczenie 26SU

symbol SU

obowiazuje od 2024-12-09

obowiazuje do obecnie

status w opracowaniu
<https://inspire.ec.europa.eu/codelist/ProcessStepGeneralValue/elaboration>

charakter ustalenia ogólnie wiążące
<https://inspire.ec.europa.eu/codelist/RegulationNatureValue/generallyBinding>

profil podstawowy teren usług
teren komunikacji
teren zieleni urządzonej
teren ogrodów działkowych
teren infrastruktury technicznej

maksymalna nadziemna intensywnosc zabudowy 1

maksymalny udzial powierzchni zabudowy 50%

maksymalna wysokosc zabudowy 10.0 m

minimalny udzial powierzchni biologicznie czynnej 20%

geometria



plan <https://www.gov.pl/zagospodarowanieprzestrzenne/app/AktPlanowaniaPrzestrzennego/PL.ZIPPZP.9756/241205-POG/1POG>

strefa planistyczna PL.ZIPPZP.9756_241205-POG_1POG-27SJ_20250702T092440

identyfier <https://www.gov.pl/zagospodarowanieprzestrzenne/app/StrefaPlanistyczna/PL.ZIPPZP.9756/241205-POG/1POG-27SJ/20250702T092440>

przestrzen nazw PL.ZIPPZP.9756/241205-POG

lokalny id 1POG-27SJ

wersja id 20250702T092440

początek wersji obiektu 2025-07-02T09:24:40

nazwa strefa wielofunkcyjna z zabudową mieszkaniową jednorodzinną

oznaczenie 27SJ

symbol SJ

obowiązuje od 2024-12-06

obowiązuje do obecnie

status w opracowaniu
<https://inspire.ec.europa.eu/codelist/ProcessStepGeneralValue/elaboration>

charakter ustalenia ogólnie wiążące
<https://inspire.ec.europa.eu/codelist/RegulationNatureValue/generallyBinding>

profil podstawowy teren zabudowy mieszkaniowej jednorodzinnej
teren usług
teren komunikacji
teren zieleni urządzonej
teren ogrodów działkowych
teren infrastruktury technicznej

profil dodatkowy teren zieleni naturalnej
teren lasu
teren wód

maksymalna nadziemna intensywność zabudowy 0.8

maksymalny udział powierzchni zabudowy 40%

maksymalna wysokość zabudowy 12.0 m

minimalny udział powierzchni biologicznie czynnej 30%

geometria



plan

<https://www.gov.pl/zagospodarowanieprzestrzenne/app/AktPlanowaniaPrzestrzennego/PL.ZIPPZP.9756/241205-POG/1POG>

strefa planistyczna

PL.ZIPPZP.9756_241205-POG_1POG-27SO_20241206T140824

identyfier

<https://www.gov.pl/zagospodarowanieprzestrzenne/app/StrefaPlanistyczna/PL.ZIPPZP.9756/241205-POG/1POG-27SO/20241206T140824>

przestrzen nazw

PL.ZIPPZP.9756/241205-POG

lokalny id

1POG-27SO

wersja id

20241206T140824

początek wersji obiektu

2024-12-06T14:08:24

nazwa

strefa otwarta

oznaczenie

27SO

symbol

SO

obowiązuje od

2024-12-06

obowiązuje do

obecnie

status

w opracowaniu
<https://inspire.ec.europa.eu/codelist/ProcessStepGeneralValue/elaboration>

charakter ustalenia

ogólnie wiążące
<https://inspire.ec.europa.eu/codelist/RegulationNatureValue/generallyBinding>

profil podstawowy

teren rolnictwa z zakazem zabudowy
teren lasu
teren zieleni naturalnej
teren wód
teren komunikacji
teren ogrodów działkowych
teren infrastruktury technicznej

geometria



plan <https://www.gov.pl/zagospodarowanieprzestrzenne/app/AktPlanowaniaPrzestrzennego/PL.ZIPPZP.9756/241205-POG/1POG>

strefa planistyczna PL.ZIPPZP.9756_241205-POG_1POG-27SU_20250701T141752

identyfier <https://www.gov.pl/zagospodarowanieprzestrzenne/app/StrefaPlanistyczna/PL.ZIPPZP.9756/241205-POG/1POG-27SU/20250701T141752>

przestrzen nazw PL.ZIPPZP.9756/241205-POG

lokalny id 1POG-27SU

wersja id 20250701T141752

poczatek wersji obiektu 2025-07-01T14:17:52

nazwa strefa usługowa

oznaczenie 27SU

symbol SU

obowiazuje od 2024-12-09

obowiazuje do obecnie

status w opracowaniu
<https://inspire.ec.europa.eu/codelist/ProcessStepGeneralValue/elaboration>

charakter ustalenia ogólnie wiążące
<https://inspire.ec.europa.eu/codelist/RegulationNatureValue/generallyBinding>

profil podstawowy teren usług
teren komunikacji
teren zieleni urządzonej
teren ogrodów działkowych
teren infrastruktury technicznej

maksymalna nadziemna intensywnosc zabudowy 0.8

maksymalny udzial powierzchni zabudowy 50%

maksymalna wysokosc zabudowy 15.0 m

minimalny udzial powierzchni biologicznie czynnej 30%

geometria



plan <https://www.gov.pl/zagospodarowanieprzestrzenne/app/AktPlanowaniaPrzestrzennego/PL.ZIPPZP.9756/241205-POG/1POG>

strefa planistyczna PL.ZIPPZP.9756_241205-POG_1POG-28SJ_20241206T122550

identyfier <https://www.gov.pl/zagospodarowanieprzestrzenne/app/StrefaPlanistyczna/PL.ZIPPZP.9756/241205-POG/1POG-28SJ/20241206T122550>

przestrzen nazw PL.ZIPPZP.9756/241205-POG

lokalny id 1POG-28SJ

wersja id 20241206T122550

poczatek wersji obiektu 2024-12-06T12:25:50

nazwa strefa wielofunkcyjna z zabudową mieszkaniową jednorodzinną

oznaczenie 28SJ

symbol SJ

obowiazuje od 2024-12-06

obowiazuje do obecnie

status w opracowaniu
<https://inspire.ec.europa.eu/codelist/ProcessStepGeneralValue/elaboration>

charakter ustalenia ogólnie wiążące
<https://inspire.ec.europa.eu/codelist/RegulationNatureValue/generallyBinding>

profil podstawowy teren zabudowy mieszkaniowej jednorodzinnej
teren usług
teren komunikacji
teren zieleni urządzonej
teren ogrodów działkowych
teren infrastruktury technicznej

profil dodatkowy teren zieleni naturalnej
teren lasu
teren wód

maksymalna nadziemna intensywnosc zabudowy 0.8

maksymalny udzial powierzchni zabudowy 40%

maksymalna wysokosc zabudowy 12.0 m

minimalny udzial powierzchni biologicznie czynnej 30%

geometria



plan

<https://www.gov.pl/zagospodarowanieprzestrzenne/app/AktPlanowaniaPrzestrzennego/PL.ZIPPZP.9756/241205-POG/1POG>

strefa planistyczna

PL.ZIPPZP.9756_241205-POG_1POG-28SO_20241206T141155

identyfier

<https://www.gov.pl/zagospodarowanieprzestrzenne/app/StrefaPlanistyczna/PL.ZIPPZP.9756/241205-POG/1POG-28SO/20241206T141155>

przestrzen nazw

PL.ZIPPZP.9756/241205-POG

lokalny id

1POG-28SO

wersja id

20241206T141155

początek wersji obiektu

2024-12-06T14:11:55

nazwa

strefa otwarta

oznaczenie

28SO

symbol

SO

obowiązuje od

2024-12-06

obowiązuje do

obecnie

status

w opracowaniu
<https://inspire.ec.europa.eu/codelist/ProcessStepGeneralValue/elaboration>

charakter ustalenia

ogólnie wiążące
<https://inspire.ec.europa.eu/codelist/RegulationNatureValue/generallyBinding>

profil podstawowy

teren rolnictwa z zakazem zabudowy
teren lasu
teren zieleni naturalnej
teren wód
teren komunikacji
teren ogrodów działkowych
teren infrastruktury technicznej

geometria



plan <https://www.gov.pl/zagospodarowanieprzestrzenne/app/AktPlanowaniaPrzestrzennego/PL.ZIPPZP.9756/241205-POG/1POG>

strefa planistyczna PL.ZIPPZP.9756_241205-POG_1POG-28SU_20241209T094409

identyfier <https://www.gov.pl/zagospodarowanieprzestrzenne/app/StrefaPlanistyczna/PL.ZIPPZP.9756/241205-POG/1POG-28SU/20241209T094409>

przestrzen nazw PL.ZIPPZP.9756/241205-POG

lokalny id 1POG-28SU

wersja id 20241209T094409

poczatek wersji obiektu 2024-12-09T09:44:09

nazwa strefa usługowa

oznaczenie 28SU

symbol SU

obowiazuje od 2024-12-09

obowiazuje do obecnie

status w opracowaniu
<https://inspire.ec.europa.eu/codelist/ProcessStepGeneralValue/elaboration>

charakter ustalenia ogólnie wiążące
<https://inspire.ec.europa.eu/codelist/RegulationNatureValue/generallyBinding>

profil podstawowy teren usług
teren komunikacji
teren zieleni urządzonej
teren ogrodów działkowych
teren infrastruktury technicznej

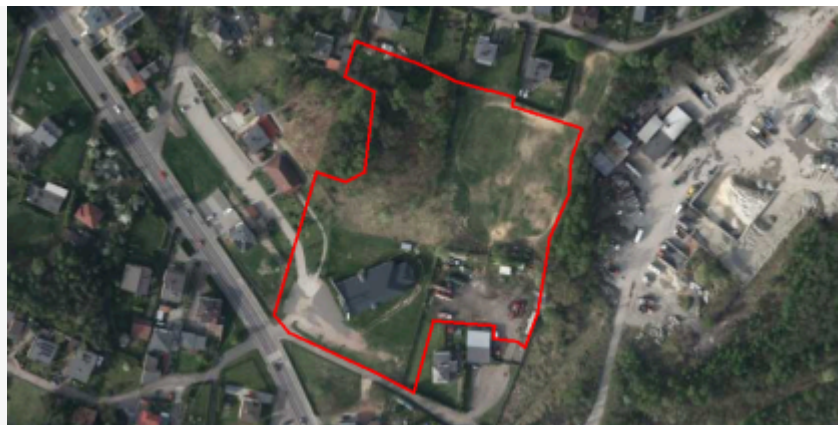
maksymalna nadziemna intensywnosc zabudowy 1.5

maksymalny udzial powierzchni zabudowy 50%

maksymalna wysokosc zabudowy 30.0 m

minimalny udzial powierzchni biologicznie czynnej 20%

geometria



plan <https://www.gov.pl/zagospodarowanieprzestrzenne/app/AktPlanowaniaPrzestrzennego/PL.ZIPPZP.9756/241205-POG/1POG>

strefa planistyczna PL.ZIPPZP.9756_241205-POG_1POG-29SJ_20241206T122630

identyfier <https://www.gov.pl/zagospodarowanieprzestrzenne/app/StrefaPlanistyczna/PL.ZIPPZP.9756/241205-POG/1POG-29SJ/20241206T122630>

przestrzen nazw PL.ZIPPZP.9756/241205-POG

lokalny id 1POG-29SJ

wersja id 20241206T122630

początek wersji obiektu 2024-12-06T12:26:30

nazwa strefa wielofunkcyjna z zabudową mieszkaniową jednorodzinną

oznaczenie 29SJ

symbol SJ

obowiązuje od 2024-12-06

obowiązuje do obecnie

status w opracowaniu
<https://inspire.ec.europa.eu/codelist/ProcessStepGeneralValue/elaboration>

charakter ustalenia ogólnie wiążące
<https://inspire.ec.europa.eu/codelist/RegulationNatureValue/generallyBinding>

profil podstawowy teren zabudowy mieszkaniowej jednorodzinnej
teren usług
teren komunikacji
teren zieleni urządzonej
teren ogrodów działkowych
teren infrastruktury technicznej

profil dodatkowy teren zieleni naturalnej
teren lasu
teren wód


maksymalna nadziemna intensywnosc zabudowy 0.8

maksymalny udział powierzchni zabudowy 40%

maksymalna wysokosc zabudowy 12.0 m

minimalny udział powierzchni biologicznie czynnej 30%

geometria



plan

<https://www.gov.pl/zagospodarowanieprzestrzenne/app/AktPlanowaniaPrzestrzennego/PL.ZIPPZP.9756/241205-POG/1POG>

strefa planistyczna

PL.ZIPPZP.9756_241205-POG_1POG-29SO_20241206T141414

identyfier

<https://www.gov.pl/zagospodarowanieprzestrzenne/app/StrefaPlanistyczna/PL.ZIPPZP.9756/241205-POG/1POG-29SO/20241206T141414>

przestrzen nazw

PL.ZIPPZP.9756/241205-POG

lokalny id

1POG-29SO

wersja id

20241206T141414

początek wersji obiektu

2024-12-06T14:14:14

nazwa

strefa otwarta

oznaczenie

29SO

symbol

SO

obowiązuje od

2024-12-06

obowiązuje do

obecnie

status

w opracowaniu
<https://inspire.ec.europa.eu/codelist/ProcessStepGeneralValue/elaboration>

charakter ustalenia

ogólnie wiążące
<https://inspire.ec.europa.eu/codelist/RegulationNatureValue/generallyBinding>

profil podstawowy

teren rolnictwa z zakazem zabudowy
teren lasu
teren zieleni naturalnej
teren wód
teren komunikacji
teren ogrodów działkowych
teren infrastruktury technicznej

geometria



plan <https://www.gov.pl/zagospodarowanieprzestrzenne/app/AktPlanowaniaPrzestrzennego/PL.ZIPPZP.9756/241205-POG/1POG>

strefa planistyczna PL.ZIPPZP.9756_241205-POG_1POG-29SU_20250701T133024

identyfier <https://www.gov.pl/zagospodarowanieprzestrzenne/app/StrefaPlanistyczna/PL.ZIPPZP.9756/241205-POG/1POG-29SU/20250701T133024>

przestrzen nazw PL.ZIPPZP.9756/241205-POG

lokalny id 1POG-29SU

wersja id 20250701T133024

poczatek wersji obiektu 2025-07-01T13:30:24

nazwa strefa usługowa

oznaczenie 29SU

symbol SU

obowiazuje od 2024-12-09

obowiazuje do obecnie

status w opracowaniu
<https://inspire.ec.europa.eu/codelist/ProcessStepGeneralValue/elaboration>

charakter ustalenia ogólnie wiążące
<https://inspire.ec.europa.eu/codelist/RegulationNatureValue/generallyBinding>

profil podstawowy teren usług
teren komunikacji
teren zieleni urządzonej
teren ogrodów działkowych
teren infrastruktury technicznej

maksymalna nadziemna intensywnosc zabudowy 0.8

maksymalny udzial powierzchni zabudowy 50%

maksymalna wysokosc zabudowy 15.0 m

minimalny udzial powierzchni biologicznie czynnej 30%

geometria



plan

<https://www.gov.pl/zagospodarowanieprzestrzenne/app/AktPlanowaniaPrzestrzennego/PL.ZIPPZP.9756/241205-POG/1POG>

strefa planistyczna

PL.ZIPPZP.9756_241205-POG_1POG-30SJ_20241206T135857

identyfier

<https://www.gov.pl/zagospodarowanieprzestrzenne/app/StrefaPlanistyczna/PL.ZIPPZP.9756/241205-POG/1POG-30SJ/20241206T135857>

przestrzen nazw

PL.ZIPPZP.9756/241205-POG

lokalny id

1POG-30SJ

wersja id

20241206T135857

początek wersji obiektu

2024-12-06T13:58:57

nazwa

strefa wielofunkcyjna z zabudową mieszkaniową jednorodzinną

oznaczenie

30SJ

symbol

SJ

obowiązuje od

2024-12-06

obowiązuje do

obecnie

status

w opracowaniu
<https://inspire.ec.europa.eu/codelist/ProcessStepGeneralValue/elaboration>

charakter ustalenia

ogólnie wiążące
<https://inspire.ec.europa.eu/codelist/RegulationNatureValue/generallyBinding>

profil podstawowy

teren zabudowy mieszkaniowej jednorodzinnej
teren usług
teren komunikacji
teren zieleni urządzonej
teren ogrodów działkowych
teren infrastruktury technicznej

profil dodatkowy

teren zieleni naturalnej
teren lasu
teren wód

maksymalna nadziemna intensywność zabudowy

0.8

maksymalny udział powierzchni zabudowy

40%

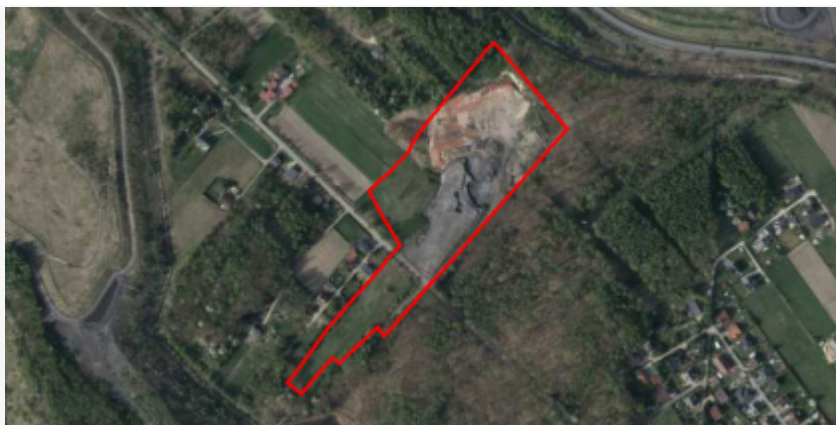
maksymalna wysokość zabudowy

12.0 m

minimalny udział powierzchni biologicznie czynnej

30%

geometria



plan

<https://www.gov.pl/zagospodarowanieprzestrzenne/app/AktPlanowaniaPrzestrzennego/PL.ZIPPZP.9756/241205-POG/1POG>

strefa planistyczna

PL.ZIPPZP.9756_241205-POG_1POG-30SU_20250701T133719

identyfier

<https://www.gov.pl/zagospodarowanieprzestrzenne/app/StrefaPlanistyczna/PL.ZIPPZP.9756/241205-POG/1POG-30SU/20250701T133719>

przestrzen nazw

PL.ZIPPZP.9756/241205-POG

lokalny id

1POG-30SU

wersja id

20250701T133719

początek wersji obiektu

2025-07-01T13:37:19

nazwa

strefa usługowa

oznaczenie

30SU

symbol

SU

obowiązuje od

2024-12-09

obowiązuje do

obecnie

status

w opracowaniu
<https://inspire.ec.europa.eu/codelist/ProcessStepGeneralValue/elaboration>

charakter ustalenia

ogólnie wiążące
<https://inspire.ec.europa.eu/codelist/RegulationNatureValue/generallyBinding>

profil podstawowy

teren usług
teren komunikacji
teren zieleni urządzonej
teren ogrodów działkowych
teren infrastruktury technicznej

maksymalna nadziemna intensywność zabudowy

0.8

maksymalny udział powierzchni zabudowy

50%

maksymalna wysokość zabudowy

15.0 m

minimalny udział powierzchni biologicznie czynnej

30%

geometria



plan <https://www.gov.pl/zagospodarowanieprzestrzenne/app/AktPlanowaniaPrzestrzennego/PL.ZIPPZP.9756/241205-POG/1POG>

strefa planistyczna PL.ZIPPZP.9756_241205-POG_1POG-30SO_20241206T141523

identyfier <https://www.gov.pl/zagospodarowanieprzestrzenne/app/StrefaPlanistyczna/PL.ZIPPZP.9756/241205-POG/1POG-30SO/20241206T141523>

przestrzen nazw PL.ZIPPZP.9756/241205-POG

lokalny id 1POG-30SO

wersja id 20241206T141523

poczatek wersji obiektu 2024-12-06T14:15:23

nazwa strefa otwarta

oznaczenie 30SO

symbol SO

obowiazuje od 2024-12-06

obowiazuje do obecnie

status w opracowaniu
<https://inspire.ec.europa.eu/codelist/ProcessStepGeneralValue/elaboration>

charakter ustalenia ogólnie wiążące
<https://inspire.ec.europa.eu/codelist/RegulationNatureValue/generallyBinding>

profil podstawowy teren rolnictwa z zakazem zabudowy
teren lasu
teren zieleni naturalnej
teren wód
teren komunikacji
teren ogrodów działkowych
teren infrastruktury technicznej

geometria



plan <https://www.gov.pl/zagospodarowanieprzestrzenne/app/AktPlanowaniaPrzestrzennego/PL.ZIPPZP.9756/241205-POG/1POG>

strefa planistyczna PL.ZIPPZP.9756_241205-POG_1POG-31SJ_20250702T083450

identyfier <https://www.gov.pl/zagospodarowanieprzestrzenne/app/StrefaPlanistyczna/PL.ZIPPZP.9756/241205-POG/1POG-31SJ/20250702T083450>

przestrzen nazw PL.ZIPPZP.9756/241205-POG

lokalny id 1POG-31SJ

wersja id 20250702T083450

początek wersji obiektu 2025-07-02T08:34:50

nazwa strefa wielofunkcyjna z zabudową mieszkaniową jednorodzinną

oznaczenie 31SJ

symbol SJ

obowiązuje od 2024-12-06

obowiązuje do obecnie

status w opracowaniu
<https://inspire.ec.europa.eu/codelist/ProcessStepGeneralValue/elaboration>

charakter ustalenia ogólnie wiążące
<https://inspire.ec.europa.eu/codelist/RegulationNatureValue/generallyBinding>

profil podstawowy teren zabudowy mieszkaniowej jednorodzinnej
teren usług
teren komunikacji
teren zieleni urządzonej
teren ogrodów działkowych
teren infrastruktury technicznej

profil dodatkowy teren zieleni naturalnej
teren lasu
teren wód

maksymalna nadziemna intensywność zabudowy 0.8

maksymalny udział powierzchni zabudowy 40%

maksymalna wysokość zabudowy 12.0 m

minimalny udział powierzchni biologicznie czynnej 30%

geometria



plan

<https://www.gov.pl/zagospodarowanieprzestrzenne/app/AktPlanowaniaPrzestrzennego/PL.ZIPPZP.9756/241205-POG/1POG>

strefa planistyczna

PL.ZIPPZP.9756_241205-POG_1POG-31SO_20241206T141555

identyfier

<https://www.gov.pl/zagospodarowanieprzestrzenne/app/StrefaPlanistyczna/PL.ZIPPZP.9756/241205-POG/1POG-31SO/20241206T141555>

przestrzen nazw

PL.ZIPPZP.9756/241205-POG

lokalny id

1POG-31SO

wersja id

20241206T141555

początek wersji obiektu

2024-12-06T14:15:55

nazwa

strefa otwarta

oznaczenie

31SO

symbol

SO

obowiązuje od

2024-12-06

obowiązuje do

obecnie

status

w opracowaniu
<https://inspire.ec.europa.eu/codelist/ProcessStepGeneralValue/elaboration>

charakter ustalenia

ogólnie wiążące
<https://inspire.ec.europa.eu/codelist/RegulationNatureValue/generallyBinding>

profil podstawowy

teren rolnictwa z zakazem zabudowy
teren lasu
teren zieleni naturalnej
teren wód
teren komunikacji
teren ogrodów działkowych
teren infrastruktury technicznej

geometria



plan

<https://www.gov.pl/zagospodarowanieprzestrzenne/app/AktPlanowaniaPrzestrzennego/PL.ZIPPZP.9756/241205-POG/1POG>

strefa planistyczna

PL.ZIPPZP.9756_241205-POG_1POG-31SU_20250702T115607

identyfier

<https://www.gov.pl/zagospodarowanieprzestrzenne/app/StrefaPlanistyczna/PL.ZIPPZP.9756/241205-POG/1POG-31SU/20250702T115607>

przestrzen nazw

PL.ZIPPZP.9756/241205-POG

lokalny id

1POG-31SU

wersja id

20250702T115607

poczatek wersji obiektu

2025-07-02T11:56:07

nazwa

strefa usługowa

oznaczenie

31SU

symbol

SU

obowiazuje od

2024-12-09

obowiazuje do

obecnie

status

w opracowaniu
<https://inspire.ec.europa.eu/codelist/ProcessStepGeneralValue/elaboration>

charakter ustalenia

ogólnie wiążące
<https://inspire.ec.europa.eu/codelist/RegulationNatureValue/generallyBinding>

profil podstawowy

teren usług
teren komunikacji
teren zieleni urządzonej
teren ogrodów działkowych
teren infrastruktury technicznej

maksymalna nadziemna intensywnosc zabudowy

0.8

maksymalny udzial powierzchni zabudowy

50%

maksymalna wysokosc zabudowy

15.0 m

minimalny udzial powierzchni biologicznie czynnej

30%

geometria



plan <https://www.gov.pl/zagospodarowanieprzestrzenne/app/AktPlanowaniaPrzestrzennego/PL.ZIPPZP.9756/241205-POG/1POG>

strefa planistyczna PL.ZIPPZP.9756_241205-POG_1POG-32SJ_20250701T143521

identyfier <https://www.gov.pl/zagospodarowanieprzestrzenne/app/StrefaPlanistyczna/PL.ZIPPZP.9756/241205-POG/1POG-32SJ/20250701T143521>

przestrzen nazw PL.ZIPPZP.9756/241205-POG

lokalny id 1POG-32SJ

wersja id 20250701T143521

początek wersji obiektu 2025-07-01T14:35:21

nazwa strefa wielofunkcyjna z zabudową mieszkaniową jednorodzinną

oznaczenie 32SJ

symbol SJ

obowiązuje od 2024-12-09

obowiązuje do obecnie

status w opracowaniu
<https://inspire.ec.europa.eu/codelist/ProcessStepGeneralValue/elaboration>

charakter ustalenia ogólnie wiążące
<https://inspire.ec.europa.eu/codelist/RegulationNatureValue/generallyBinding>

profil podstawowy teren zabudowy mieszkaniowej jednorodzinnej
teren usług
teren komunikacji
teren zieleni urządzonej
teren ogrodów działkowych
teren infrastruktury technicznej

profil dodatkowy teren zieleni naturalnej
teren lasu
teren wód

maksymalna nadziemna intensywność zabudowy 0.8

maksymalny udział powierzchni zabudowy 40%

maksymalna wysokość zabudowy 12.0 m

minimalny udział powierzchni biologicznie czynnej 30%

geometria



plan

<https://www.gov.pl/zagospodarowanieprzestrzenne/app/AktPlanowaniaPrzestrzennego/PL.ZIPPZP.9756/241205-POG/1POG>

strefa planistyczna

PL.ZIPPZP.9756_241205-POG_1POG-32SU_20250701T134026

identyfier

<https://www.gov.pl/zagospodarowanieprzestrzenne/app/StrefaPlanistyczna/PL.ZIPPZP.9756/241205-POG/1POG-32SU/20250701T134026>

przestrzen nazw

PL.ZIPPZP.9756/241205-POG

lokalny id

1POG-32SU

wersja id

20250701T134026

początek wersji obiektu

2025-07-01T13:40:26

nazwa

strefa usługowa

oznaczenie

32SU

symbol

SU

obowiązuje od

2024-12-09

obowiązuje do

obecnie

status

w opracowaniu
<https://inspire.ec.europa.eu/codelist/ProcessStepGeneralValue/elaboration>

charakter ustalenia

ogólnie wiążące
<https://inspire.ec.europa.eu/codelist/RegulationNatureValue/generallyBinding>

profil podstawowy

teren usług
teren komunikacji
teren zieleni urządzonej
teren ogrodów działkowych
teren infrastruktury technicznej

maksymalna nadziemna intensywność zabudowy

0.8

maksymalny udział powierzchni zabudowy

50%

maksymalna wysokość zabudowy

15.0 m

minimalny udział powierzchni biologicznie czynnej

30%

geometria



plan <https://www.gov.pl/zagospodarowanieprzestrzenne/app/AktPlanowaniaPrzestrzennego/PL.ZIPPZP.9756/241205-POG/1POG>

strefa planistyczna PL.ZIPPZP.9756_241205-POG_1POG-33SO_20241209T090739

identyfier <https://www.gov.pl/zagospodarowanieprzestrzenne/app/StrefaPlanistyczna/PL.ZIPPZP.9756/241205-POG/1POG-33SO/20241209T090739>

przestrzen nazw PL.ZIPPZP.9756/241205-POG

lokalny id 1POG-33SO

wersja id 20241209T090739

poczatek wersji obiektu 2024-12-09T09:07:39

nazwa strefa otwarta

oznaczenie 33SO

symbol SO

obowiazuje od 2024-12-09

obowiazuje do obecnie

status w opracowaniu
<https://inspire.ec.europa.eu/codelist/ProcessStepGeneralValue/elaboration>

charakter ustalenia ogólnie wiążące
<https://inspire.ec.europa.eu/codelist/RegulationNatureValue/generallyBinding>

profil podstawowy teren rolnictwa z zakazem zabudowy
teren lasu
teren zieleni naturalnej
teren wód
teren komunikacji
teren ogrodów działkowych
teren infrastruktury technicznej

geometria



plan <https://www.gov.pl/zagospodarowanieprzestrzenne/app/AktPlanowaniaPrzestrzennego/PL.ZIPPZP.9756/241205-POG/1POG>

strefa planistyczna PL.ZIPPZP.9756_241205-POG_1POG-33SU_20241209T103615

identyfier <https://www.gov.pl/zagospodarowanieprzestrzenne/app/StrefaPlanistyczna/PL.ZIPPZP.9756/241205-POG/1POG-33SU/20241209T103615>

przestrzen nazw PL.ZIPPZP.9756/241205-POG

lokalny id 1POG-33SU

wersja id 20241209T103615

poczatek wersji obiektu 2024-12-09T10:36:15

nazwa strefa usługowa

oznaczenie 33SU

symbol SU

obowiazuje od 2024-12-09

obowiazuje do obecnie

status w opracowaniu
<https://inspire.ec.europa.eu/codelist/ProcessStepGeneralValue/elaboration>

charakter ustalenia ogólnie wiążące
<https://inspire.ec.europa.eu/codelist/RegulationNatureValue/generallyBinding>

profil podstawowy teren usług
teren komunikacji
teren zieleni urządzonej
teren ogrodów działkowych
teren infrastruktury technicznej

maksymalna nadziemna intensywnosc zabudowy 0.8

maksymalny udzial powierzchni zabudowy 50%

maksymalna wysokosc zabudowy 15.0 m

minimalny udzial powierzchni biologicznie czynnej 30%

geometria



plan <https://www.gov.pl/zagospodarowanieprzestrzenne/app/AktPlanowaniaPrzestrzennego/PL.ZIPPZP.9756/241205-POG/1POG>

strefa planistyczna PL.ZIPPZP.9756_241205-POG_1POG-33SJ_20241213T084512

identyfier <https://www.gov.pl/zagospodarowanieprzestrzenne/app/StrefaPlanistyczna/PL.ZIPPZP.9756/241205-POG/1POG-33SJ/20241213T084512>

przestrzen nazw PL.ZIPPZP.9756/241205-POG

lokalny id 1POG-33SJ

wersja id 20241213T084512

poczatek wersji obiektu 2024-12-13T08:45:12

nazwa strefa wielofunkcyjna z zabudową mieszkaniową jednorodzinną

oznaczenie 33SJ

symbol SJ

obowiazuje od 2024-12-13

obowiazuje do obecnie

status w opracowaniu
<https://inspire.ec.europa.eu/codelist/ProcessStepGeneralValue/elaboration>

charakter ustalenia ogólnie wiążące
<https://inspire.ec.europa.eu/codelist/RegulationNatureValue/generallyBinding>

profil podstawowy teren zabudowy mieszkaniowej jednorodzinnej
teren usług
teren komunikacji
teren zieleni urządzonej
teren ogrodów działkowych
teren infrastruktury technicznej

profil dodatkowy teren zieleni naturalnej
teren lasu
teren wód

maksymalna nadziemna intensywnosc zabudowy 0.8

maksymalny udzial powierzchni zabudowy 40%

maksymalna wysokosc zabudowy 12.0 m

minimalny udzial powierzchni biologicznie czynnej 30%

geometria



plan

<https://www.gov.pl/zagospodarowanieprzestrzenne/app/AktPlanowaniaPrzestrzennego/PL.ZIPPZP.9756/241205-POG/1POG>

strefa planistyczna

PL.ZIPPZP.9756_241205-POG_1POG-34SO_20241209T092331

identyfier

<https://www.gov.pl/zagospodarowanieprzestrzenne/app/StrefaPlanistyczna/PL.ZIPPZP.9756/241205-POG/1POG-34SO/20241209T092331>

przestrzen nazw

PL.ZIPPZP.9756/241205-POG

lokalny id

1POG-34SO

wersja id

20241209T092331

początek wersji obiektu

2024-12-09T09:23:31

nazwa

strefa otwarta

oznaczenie

34SO

symbol

SO

obowiązuje od

2024-12-09

obowiązuje do

obecnie

status

w opracowaniu
<https://inspire.ec.europa.eu/codelist/ProcessStepGeneralValue/elaboration>

charakter ustalenia

ogólnie wiążące
<https://inspire.ec.europa.eu/codelist/RegulationNatureValue/generallyBinding>

profil podstawowy

teren rolnictwa z zakazem zabudowy
teren lasu
teren zieleni naturalnej
teren wód
teren komunikacji
teren ogrodów działkowych
teren infrastruktury technicznej

geometria



plan <https://www.gov.pl/zagospodarowanieprzestrzenne/app/AktPlanowaniaPrzestrzennego/PL.ZIPPZP.9756/241205-POG/1POG>

strefa planistyczna PL.ZIPPZP.9756_241205-POG_1POG-34SJ_20250702T092157

identyfier <https://www.gov.pl/zagospodarowanieprzestrzenne/app/StrefaPlanistyczna/PL.ZIPPZP.9756/241205-POG/1POG-34SJ/20250702T092157>

przestrzen nazw PL.ZIPPZP.9756/241205-POG

lokalny id 1POG-34SJ

wersja id 20250702T092157

początek wersji obiektu 2025-07-02T09:21:57

nazwa strefa wielofunkcyjna z zabudową mieszkaniową jednorodzinną

oznaczenie 34SJ

symbol SJ

obowiązuje od 2024-12-09

obowiązuje do obecnie

status w opracowaniu
<https://inspire.ec.europa.eu/codelist/ProcessStepGeneralValue/elaboration>

charakter ustalenia ogólnie wiążące
<https://inspire.ec.europa.eu/codelist/RegulationNatureValue/generallyBinding>

profil podstawowy teren zabudowy mieszkaniowej jednorodzinnej
teren usług
teren komunikacji
teren zieleni urządzonej
teren ogrodów działkowych
teren infrastruktury technicznej

profil dodatkowy teren zieleni naturalnej
teren lasu
teren wód

maksymalna nadziemna intensywnosc zabudowy 0.8

maksymalny udział powierzchni zabudowy 40%

maksymalna wysokosc zabudowy 12.0 m

minimalny udział powierzchni biologicznie czynnej 30%

geometria



plan

<https://www.gov.pl/zagospodarowanieprzestrzenne/app/AktPlanowaniaPrzestrzennego/PL.ZIPPZP.9756/241205-POG/1POG>

strefa planistyczna

PL.ZIPPZP.9756_241205-POG_1POG-34SU_20241209T104429

identyfier

<https://www.gov.pl/zagospodarowanieprzestrzenne/app/StrefaPlanistyczna/PL.ZIPPZP.9756/241205-POG/1POG-34SU/20241209T104429>

przestrzen nazw

PL.ZIPPZP.9756/241205-POG

lokalny id

1POG-34SU

wersja id

20241209T104429

początek wersji obiektu

2024-12-09T10:44:29

nazwa

strefa usługowa

oznaczenie

34SU

symbol

SU

obowiązuje od

2024-12-09

obowiązuje do

obecnie

status

w opracowaniu
<https://inspire.ec.europa.eu/codelist/ProcessStepGeneralValue/elaboration>

charakter ustalenia

ogólnie wiążące
<https://inspire.ec.europa.eu/codelist/RegulationNatureValue/generallyBinding>

profil podstawowy

teren usług
teren komunikacji
teren zieleni urządzonej
teren ogrodów działkowych
teren infrastruktury technicznej

maksymalna nadziemna intensywność zabudowy

0.8

maksymalny udział powierzchni zabudowy

50%

maksymalna wysokość zabudowy

15.0 m

minimalny udział powierzchni biologicznie czynnej

30%

geometria



plan <https://www.gov.pl/zagospodarowanieprzestrzenne/app/AktPlanowaniaPrzestrzennego/PL.ZIPPZP.9756/241205-POG/1POG>

strefa planistyczna PL.ZIPPZP.9756_241205-POG_1POG-35SJ_20250701T140501

identyfier <https://www.gov.pl/zagospodarowanieprzestrzenne/app/StrefaPlanistyczna/PL.ZIPPZP.9756/241205-POG/1POG-35SJ/20250701T140501>

przestrzen nazw PL.ZIPPZP.9756/241205-POG

lokalny id 1POG-35SJ

wersja id 20250701T140501

poczatek wersji obiektu 2025-07-01T14:05:01

nazwa strefa wielofunkcyjna z zabudową mieszkaniową jednorodzinną

oznaczenie 35SJ

symbol SJ

obowiazuje od 2024-12-09

obowiazuje do obecnie

status w opracowaniu
<https://inspire.ec.europa.eu/codelist/ProcessStepGeneralValue/elaboration>

charakter ustalenia ogólnie wiążące
<https://inspire.ec.europa.eu/codelist/RegulationNatureValue/generallyBinding>

profil podstawowy teren zabudowy mieszkaniowej jednorodzinnej
teren usług
teren komunikacji
teren zieleni urządzonej
teren ogrodów działkowych
teren infrastruktury technicznej

profil dodatkowy teren zieleni naturalnej
teren lasu
teren wód

maksymalna nadziemna intensywnosc zabudowy 0.8

maksymalny udzial powierzchni zabudowy 40%

maksymalna wysokosc zabudowy 12.0 m

minimalny udzial powierzchni biologicznie czynnej 30%

geometria



plan

<https://www.gov.pl/zagospodarowanieprzestrzenne/app/AktPlanowaniaPrzestrzennego/PL.ZIPPZP.9756/241205-POG/1POG>

strefa planistyczna

PL.ZIPPZP.9756_241205-POG_1POG-35SU_20250702T084134

identyfier

<https://www.gov.pl/zagospodarowanieprzestrzenne/app/StrefaPlanistyczna/PL.ZIPPZP.9756/241205-POG/1POG-35SU/20250702T084134>

przestrzen nazw

PL.ZIPPZP.9756/241205-POG

lokalny id

1POG-35SU

wersja id

20250702T084134

początek wersji obiektu

2025-07-02T08:41:34

nazwa

strefa usługowa

oznaczenie

35SU

symbol

SU

obowiązuje od

2024-12-09

obowiązuje do

obecnie

status

w opracowaniu
<https://inspire.ec.europa.eu/codelist/ProcessStepGeneralValue/elaboration>

charakter ustalenia

ogólnie wiążące
<https://inspire.ec.europa.eu/codelist/RegulationNatureValue/generallyBinding>

profil podstawowy

teren usług
teren komunikacji
teren zieleni urządzonej
teren ogrodów działkowych
teren infrastruktury technicznej

maksymalna nadziemna intensywność zabudowy

0.8

maksymalny udział powierzchni zabudowy

50%

maksymalna wysokość zabudowy

15.0 m

minimalny udział powierzchni biologicznie czynnej

30%

geometria

**plan**

<https://www.gov.pl/zagospodarowanieprzestrzenne/app/AktPlanowaniaPrzestrzennego/PL.ZIPPZP.9756/241205-POG/1POG>

strefa planistyczna

PL.ZIPPZP.9756_241205-POG_1POG-35SO_20250701T144631

identyfier

<https://www.gov.pl/zagospodarowanieprzestrzenne/app/StrefaPlanistyczna/PL.ZIPPZP.9756/241205-POG/1POG-35SO/20250701T144631>

przestrzen nazw

PL.ZIPPZP.9756/241205-POG

lokalny id

1POG-35SO

wersja id

20250701T144631

poczatek wersji obiektu

2025-07-01T14:46:31

nazwa

strefa otwarta

oznaczenie

35SO

symbol

SO

obowiazuje od

2024-12-13

obowiazuje do

obecnie

status

w opracowaniu
<https://inspire.ec.europa.eu/codelist/ProcessStepGeneralValue/elaboration>

charakter ustalenia

ogólnie wiążące
<https://inspire.ec.europa.eu/codelist/RegulationNatureValue/generallyBinding>

profil podstawowy

teren rolnictwa z zakazem zabudowy
teren lasu
teren zieleni naturalnej
teren wód
teren komunikacji
teren ogrodów działkowych
teren infrastruktury technicznej

geometria

**plan**

<https://www.gov.pl/zagospodarowanieprzestrzenne/app/AktPlanowaniaPrzestrzennego/PL.ZIPPZP.9756/241205-POG/1POG>

strefa planistyczna

PL.ZIPPZP.9756_241205-POG_1POG-36SO_20241218T080807

identyfier

<https://www.gov.pl/zagospodarowanieprzestrzenne/app/StrefaPlanistyczna/PL.ZIPPZP.9756/241205-POG/1POG-36SO/20241218T080807>

przestrzen nazw

PL.ZIPPZP.9756/241205-POG

lokalny id

1POG-36SO

wersja id

20241218T080807

poczatek wersji obiektu

2024-12-18T08:08:07

nazwa

strefa otwarta

oznaczenie

36SO

symbol

SO

obowiazuje od

2024-12-09

obowiazuje do

obecnie

status

w opracowaniu
<https://inspire.ec.europa.eu/codelist/ProcessStepGeneralValue/elaboration>

charakter ustalenia

ogólnie wiążące
<https://inspire.ec.europa.eu/codelist/RegulationNatureValue/generallyBinding>

profil podstawowy

teren rolnictwa z zakazem zabudowy
teren lasu
teren zieleni naturalnej
teren wód
teren komunikacji
teren ogrodów działkowych
teren infrastruktury technicznej

geometria



plan

<https://www.gov.pl/zagospodarowanieprzestrzenne/app/AktPlanowaniaPrzestrzennego/PL.ZIPPZP.9756/241205-POG/1POG>

strefa planistyczna

PL.ZIPPZP.9756_241205-POG_1POG-36SJ_20250701T140304

identyfier

<https://www.gov.pl/zagospodarowanieprzestrzenne/app/StrefaPlanistyczna/PL.ZIPPZP.9756/241205-POG/1POG-36SJ/20250701T140304>

przestrzen nazw

PL.ZIPPZP.9756/241205-POG

lokalny id

1POG-36SJ

wersja id

20250701T140304

początek wersji obiektu

2025-07-01T14:03:04

nazwa

strefa wielofunkcyjna z zabudową mieszkaniową jednorodzinną

oznaczenie

36SJ

symbol

SJ

obowiązuje od

2024-12-09

obowiązuje do

obecnie

status

w opracowaniu
<https://inspire.ec.europa.eu/codelist/ProcessStepGeneralValue/elaboration>

charakter ustalenia

ogólnie wiążące
<https://inspire.ec.europa.eu/codelist/RegulationNatureValue/generallyBinding>

profil podstawowy

teren zabudowy mieszkaniowej jednorodzinnej
teren usług
teren komunikacji
teren zieleni urządzonej
teren ogrodów działkowych
teren infrastruktury technicznej

profil dodatkowy

teren zieleni naturalnej
teren lasu
teren wód

maksymalna nadziemna intensywnosc zabudowy

0.8

maksymalny udział powierzchni zabudowy

40%

maksymalna wysokosc zabudowy

12.0 m

minimalny udział powierzchni biologicznie czynnej

30%

geometria



plan

<https://www.gov.pl/zagospodarowanieprzestrzenne/app/AktPlanowaniaPrzestrzennego/PL.ZIPPZP.9756/241205-POG/1POG>

strefa planistyczna

PL.ZIPPZP.9756_241205-POG_1POG-36SU_20250702T090424

identyfier

<https://www.gov.pl/zagospodarowanieprzestrzenne/app/StrefaPlanistyczna/PL.ZIPPZP.9756/241205-POG/1POG-36SU/20250702T090424>

przestrzen nazw

PL.ZIPPZP.9756/241205-POG

lokalny id

1POG-36SU

wersja id

20250702T090424

początek wersji obiektu

2025-07-02T09:04:24

nazwa

strefa usługowa

oznaczenie

36SU

symbol

SU

obowiązuje od

2024-12-09

obowiązuje do

obecnie

status

w opracowaniu
<https://inspire.ec.europa.eu/codelist/ProcessStepGeneralValue/elaboration>

charakter ustalenia

ogólnie wiążące
<https://inspire.ec.europa.eu/codelist/RegulationNatureValue/generallyBinding>

profil podstawowy

teren usług
teren komunikacji
teren zieleni urządzonej
teren ogrodów działkowych
teren infrastruktury technicznej

maksymalna nadziemna intensywność zabudowy

0.8

maksymalny udział powierzchni zabudowy

50%

maksymalna wysokość zabudowy

12.0 m

minimalny udział powierzchni biologicznie czynnej

30%

geometria



plan <https://www.gov.pl/zagospodarowanieprzestrzenne/app/AktPlanowaniaPrzestrzennego/PL.ZIPPZP.9756/241205-POG/1POG>

strefa planistyczna PL.ZIPPZP.9756_241205-POG_1POG-37SO_20241209T094026

identyfier <https://www.gov.pl/zagospodarowanieprzestrzenne/app/StrefaPlanistyczna/PL.ZIPPZP.9756/241205-POG/1POG-37SO/20241209T094026>

przestrzen nazw PL.ZIPPZP.9756/241205-POG

lokalny id 1POG-37SO

wersja id 20241209T094026

poczatek wersji obiektu 2024-12-09T09:40:26

nazwa strefa otwarta

oznaczenie 37SO

symbol SO

obowiazuje od 2024-12-09

obowiazuje do obecnie

status w opracowaniu
<https://inspire.ec.europa.eu/codelist/ProcessStepGeneralValue/elaboration>

charakter ustalenia ogólnie wiążące
<https://inspire.ec.europa.eu/codelist/RegulationNatureValue/generallyBinding>

profil podstawowy teren rolnictwa z zakazem zabudowy
teren lasu
teren zieleni naturalnej
teren wód
teren komunikacji
teren ogrodów działkowych
teren infrastruktury technicznej

geometria



plan <https://www.gov.pl/zagospodarowanieprzestrzenne/app/AktPlanowaniaPrzestrzennego/PL.ZIPPZP.9756/241205-POG/1POG>

strefa planistyczna PL.ZIPPZP.9756_241205-POG_1POG-37SJ_20250702T085934

identyfier <https://www.gov.pl/zagospodarowanieprzestrzenne/app/StrefaPlanistyczna/PL.ZIPPZP.9756/241205-POG/1POG-37SJ/20250702T085934>

przestrzen nazw PL.ZIPPZP.9756/241205-POG

lokalny id 1POG-37SJ

wersja id 20250702T085934

początek wersji obiektu 2025-07-02T08:59:34

nazwa strefa wielofunkcyjna z zabudową mieszkaniową jednorodzinną

oznaczenie 37SJ

symbol SJ

obowiązuje od 2024-12-09

obowiązuje do obecnie

status w opracowaniu
<https://inspire.ec.europa.eu/codelist/ProcessStepGeneralValue/elaboration>

charakter ustalenia ogólnie wiążące
<https://inspire.ec.europa.eu/codelist/RegulationNatureValue/generallyBinding>

profil podstawowy teren zabudowy mieszkaniowej jednorodzinnej
teren usług
teren komunikacji
teren zieleni urządzonej
teren ogrodów działkowych
teren infrastruktury technicznej

profil dodatkowy teren zieleni naturalnej
teren lasu
teren wód

maksymalna nadziemna intensywność zabudowy 0.8

maksymalny udział powierzchni zabudowy 40%

maksymalna wysokość zabudowy 12.0 m

minimalny udział powierzchni biologicznie czynnej 30%

geometria



plan

<https://www.gov.pl/zagospodarowanieprzestrzenne/app/AktPlanowaniaPrzestrzennego/PL.ZIPPZP.9756/241205-POG/1POG>

strefa planistyczna

PL.ZIPPZP.9756_241205-POG_1POG-37SU_20241209T110353

identyfier

<https://www.gov.pl/zagospodarowanieprzestrzenne/app/StrefaPlanistyczna/PL.ZIPPZP.9756/241205-POG/1POG-37SU/20241209T110353>

przestrzen nazw

PL.ZIPPZP.9756/241205-POG

lokalny id

1POG-37SU

wersja id

20241209T110353

początek wersji obiektu

2024-12-09T11:03:53

nazwa

strefa usługowa

oznaczenie

37SU

symbol

SU

obowiązuje od

2024-12-09

obowiązuje do

obecnie

status

w opracowaniu
<https://inspire.ec.europa.eu/codelist/ProcessStepGeneralValue/elaboration>

charakter ustalenia

ogólnie wiążące
<https://inspire.ec.europa.eu/codelist/RegulationNatureValue/generallyBinding>

profil podstawowy

teren usług
teren komunikacji
teren zieleni urządzonej
teren ogrodów działkowych
teren infrastruktury technicznej

maksymalna nadziemna intensywność zabudowy

0.8

maksymalny udział powierzchni zabudowy

50%

maksymalna wysokość zabudowy

12.0 m

minimalny udział powierzchni biologicznie czynnej

30%

geometria



plan <https://www.gov.pl/zagospodarowanieprzestrzenne/app/AktPlanowaniaPrzestrzennego/PL.ZIPPZP.9756/241205-POG/1POG>

strefa planistyczna PL.ZIPPZP.9756_241205-POG_1POG-38SO_20241209T094103

identyfier <https://www.gov.pl/zagospodarowanieprzestrzenne/app/StrefaPlanistyczna/PL.ZIPPZP.9756/241205-POG/1POG-38SO/20241209T094103>

przestrzen nazw PL.ZIPPZP.9756/241205-POG

lokalny id 1POG-38SO

wersja id 20241209T094103

poczatek wersji obiektu 2024-12-09T09:41:03

nazwa strefa otwarta

oznaczenie 38SO

symbol SO

obowiazuje od 2024-12-09

obowiazuje do obecnie

status w opracowaniu
<https://inspire.ec.europa.eu/codelist/ProcessStepGeneralValue/elaboration>

charakter ustalenia ogólnie wiążące
<https://inspire.ec.europa.eu/codelist/RegulationNatureValue/generallyBinding>

profil podstawowy teren rolnictwa z zakazem zabudowy
teren lasu
teren zieleni naturalnej
teren wód
teren komunikacji
teren ogrodów działkowych
teren infrastruktury technicznej

geometria



plan

<https://www.gov.pl/zagospodarowanieprzestrzenne/app/AktPlanowaniaPrzestrzennego/PL.ZIPPZP.9756/241205-POG/1POG>

strefa planistyczna

PL.ZIPPZP.9756_241205-POG_1POG-38SJ_20251014T145049

identyfier

<https://www.gov.pl/zagospodarowanieprzestrzenne/app/StrefaPlanistyczna/PL.ZIPPZP.9756/241205-POG/1POG-38SJ/20251014T145049>

przestrzen nazw

PL.ZIPPZP.9756/241205-POG

lokalny id

1POG-38SJ

wersja id

20251014T145049

początek wersji obiektu

2025-10-14T14:50:49

nazwa

strefa wielofunkcyjna z zabudową mieszkaniową jednorodzinną

oznaczenie

38SJ

symbol

SJ

obowiązuje od

2024-12-09

obowiązuje do

obecnie

status

w opracowaniu
<https://inspire.ec.europa.eu/codelist/ProcessStepGeneralValue/elaboration>

charakter ustalenia

ogólnie wiążące
<https://inspire.ec.europa.eu/codelist/RegulationNatureValue/generallyBinding>

profil podstawowy

teren zabudowy mieszkaniowej jednorodzinnej
teren usług
teren komunikacji
teren zieleni urządzonej
teren ogrodów działkowych
teren infrastruktury technicznej

profil dodatkowy

teren zieleni naturalnej
teren lasu
teren wód

maksymalna nadziemna intensywność zabudowy

0.8

maksymalny udział powierzchni zabudowy

40%

maksymalna wysokość zabudowy

12.0 m

minimalny udział powierzchni biologicznie czynnej

30%

geometria



plan

<https://www.gov.pl/zagospodarowanieprzestrzenne/app/AktPlanowaniaPrzestrzennego/PL.ZIPPZP.9756/241205-POG/1POG>

strefa planistyczna

PL.ZIPPZP.9756_241205-POG_1POG-38SU_20241209T110442

identyfier

<https://www.gov.pl/zagospodarowanieprzestrzenne/app/StrefaPlanistyczna/PL.ZIPPZP.9756/241205-POG/1POG-38SU/20241209T110442>

przestrzen nazw

PL.ZIPPZP.9756/241205-POG

lokalny id

1POG-38SU

wersja id

20241209T110442

początek wersji obiektu

2024-12-09T11:04:42

nazwa

strefa usługowa

oznaczenie

38SU

symbol

SU

obowiązuje od

2024-12-09

obowiązuje do

obecnie

status

w opracowaniu
<https://inspire.ec.europa.eu/codelist/ProcessStepGeneralValue/elaboration>

charakter ustalenia

ogólnie wiążące
<https://inspire.ec.europa.eu/codelist/RegulationNatureValue/generallyBinding>

profil podstawowy

teren usług
teren komunikacji
teren zieleni urządzonej
teren ogrodów działkowych
teren infrastruktury technicznej

maksymalna nadziemna intensywność zabudowy

0.8

maksymalny udział powierzchni zabudowy

50%

maksymalna wysokość zabudowy

12.0 m

minimalny udział powierzchni biologicznie czynnej

30%

geometria



plan

<https://www.gov.pl/zagospodarowanieprzestrzenne/app/AktPlanowaniaPrzestrzennego/PL.ZIPPZP.9756/241205-POG/1POG>

strefa planistyczna

PL.ZIPPZP.9756_241205-POG_1POG-39SO_20241209T094143

identyfier

<https://www.gov.pl/zagospodarowanieprzestrzenne/app/StrefaPlanistyczna/PL.ZIPPZP.9756/241205-POG/1POG-39SO/20241209T094143>

przestrzen nazw

PL.ZIPPZP.9756/241205-POG

lokalny id

1POG-39SO

wersja id

20241209T094143

poczatek wersji obiektu

2024-12-09T09:41:43

nazwa

strefa otwarta

oznaczenie

39SO

symbol

SO

obowiazuje od

2024-12-09

obowiazuje do

obecnie

status

w opracowaniu
<https://inspire.ec.europa.eu/codelist/ProcessStepGeneralValue/elaboration>

charakter ustalenia

ogólnie wiążące
<https://inspire.ec.europa.eu/codelist/RegulationNatureValue/generallyBinding>

profil podstawowy

teren rolnictwa z zakazem zabudowy
teren lasu
teren zieleni naturalnej
teren wód
teren komunikacji
teren ogrodów działkowych
teren infrastruktury technicznej

geometria



plan <https://www.gov.pl/zagospodarowanieprzestrzenne/app/AktPlanowaniaPrzestrzennego/PL.ZIPPZP.9756/241205-POG/1POG>

strefa planistyczna PL.ZIPPZP.9756_241205-POG_1POG-39SJ_20250702T101904

identyfier <https://www.gov.pl/zagospodarowanieprzestrzenne/app/StrefaPlanistyczna/PL.ZIPPZP.9756/241205-POG/1POG-39SJ/20250702T101904>

przestrzen nazw PL.ZIPPZP.9756/241205-POG

lokalny id 1POG-39SJ

wersja id 20250702T101904

początek wersji obiektu 2025-07-02T10:19:04

nazwa strefa wielofunkcyjna z zabudową mieszkaniową jednorodzinną

oznaczenie 39SJ

symbol SJ

obowiązuje od 2024-12-09

obowiązuje do obecnie

status w opracowaniu
<https://inspire.ec.europa.eu/codelist/ProcessStepGeneralValue/elaboration>

charakter ustalenia ogólnie wiążące
<https://inspire.ec.europa.eu/codelist/RegulationNatureValue/generallyBinding>

profil podstawowy teren zabudowy mieszkaniowej jednorodzinnej
teren usług
teren komunikacji
teren zieleni urządzonej
teren ogrodów działkowych
teren infrastruktury technicznej

profil dodatkowy teren zieleni naturalnej
teren lasu
teren wód

maksymalna nadziemna intensywność zabudowy 0.8

maksymalny udział powierzchni zabudowy 40%

maksymalna wysokość zabudowy 12.0 m

minimalny udział powierzchni biologicznie czynnej 30%

geometria



plan

<https://www.gov.pl/zagospodarowanieprzestrzenne/app/AktPlanowaniaPrzestrzennego/PL.ZIPPZP.9756/241205-POG/1POG>

strefa planistyczna

PL.ZIPPZP.9756_241205-POG_1POG-39SU_20250306T120656

identyfier

<https://www.gov.pl/zagospodarowanieprzestrzenne/app/StrefaPlanistyczna/PL.ZIPPZP.9756/241205-POG/1POG-39SU/20250306T120656>

przestrzen nazw

PL.ZIPPZP.9756/241205-POG

lokalny id

1POG-39SU

wersja id

20250306T120656

początek wersji obiektu

2025-03-06T12:06:56

nazwa

strefa usługowa

oznaczenie

39SU

symbol

SU

obowiązuje od

2024-12-09

obowiązuje do

obecnie

status

w opracowaniu
<https://inspire.ec.europa.eu/codelist/ProcessStepGeneralValue/elaboration>

charakter ustalenia

ogólnie wiążące
<https://inspire.ec.europa.eu/codelist/RegulationNatureValue/generallyBinding>

profil podstawowy

teren usług
teren komunikacji
teren zieleni urządzonej
teren ogrodów działkowych
teren infrastruktury technicznej

maksymalna nadziemna intensywność zabudowy

0.8

maksymalny udział powierzchni zabudowy

50%

maksymalna wysokość zabudowy

12.0 m

minimalny udział powierzchni biologicznie czynnej

30%

geometria



plan <https://www.gov.pl/zagospodarowanieprzestrzenne/app/AktPlanowaniaPrzestrzennego/PL.ZIPPZP.9756/241205-POG/1POG>

strefa planistyczna PL.ZIPPZP.9756_241205-POG_1POG-40SO_20250701T133310

identyfier <https://www.gov.pl/zagospodarowanieprzestrzenne/app/StrefaPlanistyczna/PL.ZIPPZP.9756/241205-POG/1POG-40SO/20250701T133310>

przestrzen nazw PL.ZIPPZP.9756/241205-POG

lokalny id 1POG-40SO

wersja id 20250701T133310

poczatek wersji obiektu 2025-07-01T13:33:10

nazwa strefa otwarta

oznaczenie 40SO

symbol SO

obowiazuje od 2024-12-09

obowiazuje do obecnie

status w opracowaniu
<https://inspire.ec.europa.eu/codelist/ProcessStepGeneralValue/elaboration>

charakter ustalenia ogólnie wiążące
<https://inspire.ec.europa.eu/codelist/RegulationNatureValue/generallyBinding>

profil podstawowy teren rolnictwa z zakazem zabudowy
teren lasu
teren zieleni naturalnej
teren wód
teren komunikacji
teren ogrodów działkowych
teren infrastruktury technicznej

geometria



plan <https://www.gov.pl/zagospodarowanieprzestrzenne/app/AktPlanowaniaPrzestrzennego/PL.ZIPPZP.9756/241205-POG/1POG>

strefa planistyczna PL.ZIPPZP.9756_241205-POG_1POG-40SJ_20241209T105045

identyfier <https://www.gov.pl/zagospodarowanieprzestrzenne/app/StrefaPlanistyczna/PL.ZIPPZP.9756/241205-POG/1POG-40SJ/20241209T105045>

przestrzen nazw PL.ZIPPZP.9756/241205-POG

lokalny id 1POG-40SJ

wersja id 20241209T105045

początek wersji obiektu 2024-12-09T10:50:45

nazwa strefa wielofunkcyjna z zabudową mieszkaniową jednorodzinną

oznaczenie 40SJ

symbol SJ

obowiązuje od 2024-12-09

obowiązuje do obecnie

status w opracowaniu
<https://inspire.ec.europa.eu/codelist/ProcessStepGeneralValue/elaboration>

charakter ustalenia ogólnie wiążące
<https://inspire.ec.europa.eu/codelist/RegulationNatureValue/generallyBinding>

profil podstawowy teren zabudowy mieszkaniowej jednorodzinnej
teren usług
teren komunikacji
teren zieleni urządzonej
teren ogrodów działkowych
teren infrastruktury technicznej

profil dodatkowy teren zieleni naturalnej
teren lasu
teren wód

maksymalna nadziemna intensywność zabudowy 0.8

maksymalny udział powierzchni zabudowy 40%

maksymalna wysokość zabudowy 12.0 m

minimalny udział powierzchni biologicznie czynnej 30%

geometria



plan

<https://www.gov.pl/zagospodarowanieprzestrzenne/app/AktPlanowaniaPrzestrzennego/PL.ZIPPZP.9756/241205-POG/1POG>

strefa planistyczna

PL.ZIPPZP.9756_241205-POG_1POG-40SU_20241209T110912

identyfier

<https://www.gov.pl/zagospodarowanieprzestrzenne/app/StrefaPlanistyczna/PL.ZIPPZP.9756/241205-POG/1POG-40SU/20241209T110912>

przestrzen nazw

PL.ZIPPZP.9756/241205-POG

lokalny id

1POG-40SU

wersja id

20241209T110912

początek wersji obiektu

2024-12-09T11:09:12

nazwa

strefa usługowa

oznaczenie

40SU

symbol

SU

obowiązuje od

2024-12-09

obowiązuje do

obecnie

status

w opracowaniu
<https://inspire.ec.europa.eu/codelist/ProcessStepGeneralValue/elaboration>

charakter ustalenia

ogólnie wiążące
<https://inspire.ec.europa.eu/codelist/RegulationNatureValue/generallyBinding>

profil podstawowy

teren usług
teren komunikacji
teren zieleni urządzonej
teren ogrodów działkowych
teren infrastruktury technicznej

maksymalna nadziemna intensywność zabudowy

0.8

maksymalny udział powierzchni zabudowy

50%

maksymalna wysokość zabudowy

12.0 m

minimalny udział powierzchni biologicznie czynnej

30%

geometria



plan <https://www.gov.pl/zagospodarowanieprzestrzenne/app/AktPlanowaniaPrzestrzennego/PL.ZIPPZP.9756/241205-POG/1POG>

strefa planistyczna PL.ZIPPZP.9756_241205-POG_1POG-41SO_20241209T101435

identyfier <https://www.gov.pl/zagospodarowanieprzestrzenne/app/StrefaPlanistyczna/PL.ZIPPZP.9756/241205-POG/1POG-41SO/20241209T101435>

przestrzen nazw PL.ZIPPZP.9756/241205-POG

lokalny id 1POG-41SO

wersja id 20241209T101435

poczatek wersji obiektu 2024-12-09T10:14:35

nazwa strefa otwarta

oznaczenie 41SO

symbol SO

obowiazuje od 2024-12-09

obowiazuje do obecnie

status w opracowaniu
<https://inspire.ec.europa.eu/codelist/ProcessStepGeneralValue/elaboration>

charakter ustalenia ogólnie wiążące
<https://inspire.ec.europa.eu/codelist/RegulationNatureValue/generallyBinding>

profil podstawowy teren rolnictwa z zakazem zabudowy
teren lasu
teren zieleni naturalnej
teren wód
teren komunikacji
teren ogrodów działkowych
teren infrastruktury technicznej

geometria



plan <https://www.gov.pl/zagospodarowanieprzestrzenne/app/AktPlanowaniaPrzestrzennego/PL.ZIPPZP.9756/241205-POG/1POG>

strefa planistyczna PL.ZIPPZP.9756_241205-POG_1POG-41SJ_20241209T105145

identyfier <https://www.gov.pl/zagospodarowanieprzestrzenne/app/StrefaPlanistyczna/PL.ZIPPZP.9756/241205-POG/1POG-41SJ/20241209T105145>

przestrzen nazw PL.ZIPPZP.9756/241205-POG

lokalny id 1POG-41SJ

wersja id 20241209T105145

początek wersji obiektu 2024-12-09T10:51:45

nazwa strefa wielofunkcyjna z zabudową mieszkaniową jednorodzinną

oznaczenie 41SJ

symbol SJ

obowiązuje od 2024-12-09

obowiązuje do obecnie

status w opracowaniu
<https://inspire.ec.europa.eu/codelist/ProcessStepGeneralValue/elaboration>

charakter ustalenia ogólnie wiążące
<https://inspire.ec.europa.eu/codelist/RegulationNatureValue/generallyBinding>

profil podstawowy teren zabudowy mieszkaniowej jednorodzinnej
teren usług
teren komunikacji
teren zieleni urządzonej
teren ogrodów działkowych
teren infrastruktury technicznej

profil dodatkowy teren zieleni naturalnej
teren lasu
teren wód

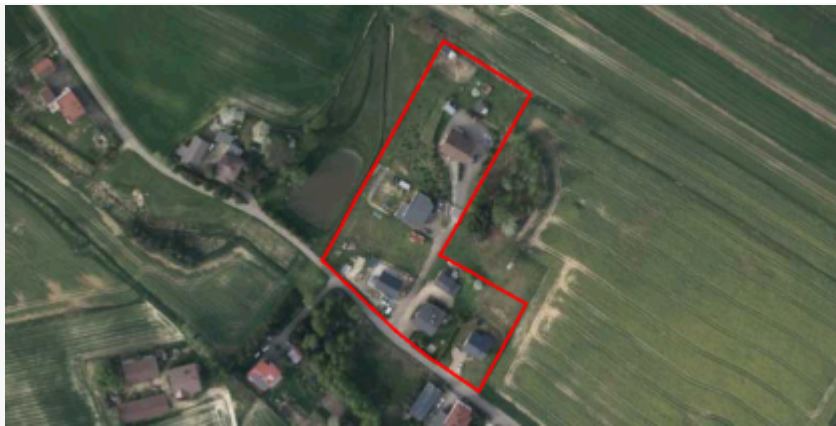
maksymalna nadziemna intensywność zabudowy 0.8

maksymalny udział powierzchni zabudowy 40%

maksymalna wysokość zabudowy 12.0 m

minimalny udział powierzchni biologicznie czynnej 30%

geometria



plan

<https://www.gov.pl/zagospodarowanieprzestrzenne/app/AktPlanowaniaPrzestrzennego/PL.ZIPPZP.9756/241205-POG/1POG>

strefa planistyczna

PL.ZIPPZP.9756_241205-POG_1POG-41SU_20241209T113219

identyfier

<https://www.gov.pl/zagospodarowanieprzestrzenne/app/StrefaPlanistyczna/PL.ZIPPZP.9756/241205-POG/1POG-41SU/20241209T113219>

przestrzen nazw

PL.ZIPPZP.9756/241205-POG

lokalny id

1POG-41SU

wersja id

20241209T113219

początek wersji obiektu

2024-12-09T11:32:19

nazwa

strefa usługowa

oznaczenie

41SU

symbol

SU

obowiązuje od

2024-12-09

obowiązuje do

obecnie

status

w opracowaniu
<https://inspire.ec.europa.eu/codelist/ProcessStepGeneralValue/elaboration>

charakter ustalenia

ogólnie wiążące
<https://inspire.ec.europa.eu/codelist/RegulationNatureValue/generallyBinding>

profil podstawowy

teren usług
teren komunikacji
teren zieleni urządzonej
teren ogrodów działkowych
teren infrastruktury technicznej

maksymalna nadziemna intensywność zabudowy

0.8

maksymalny udział powierzchni zabudowy

50%

maksymalna wysokość zabudowy

12.0 m

minimalny udział powierzchni biologicznie czynnej

30%

geometria



plan <https://www.gov.pl/zagospodarowanieprzestrzenne/app/AktPlanowaniaPrzestrzennego/PL.ZIPPZP.9756/241205-POG/1POG>

strefa planistyczna PL.ZIPPZP.9756_241205-POG_1POG-42SO_20250701T134219

identyfier <https://www.gov.pl/zagospodarowanieprzestrzenne/app/StrefaPlanistyczna/PL.ZIPPZP.9756/241205-POG/1POG-42SO/20250701T134219>

przestrzen nazw PL.ZIPPZP.9756/241205-POG

lokalny id 1POG-42SO

wersja id 20250701T134219

poczatek wersji obiektu 2025-07-01T13:42:19

nazwa strefa otwarta

oznaczenie 42SO

symbol SO

obowiazuje od 2024-12-09

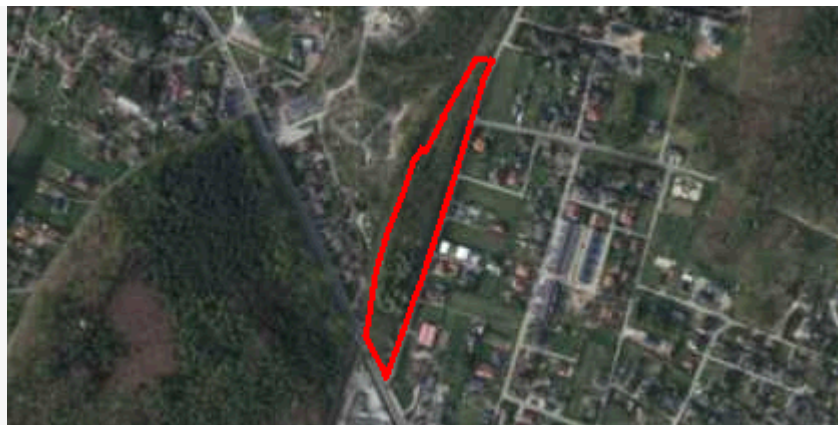
obowiazuje do obecnie

status w opracowaniu
<https://inspire.ec.europa.eu/codelist/ProcessStepGeneralValue/elaboration>

charakter ustalenia ogólnie wiążące
<https://inspire.ec.europa.eu/codelist/RegulationNatureValue/generallyBinding>

profil podstawowy teren rolnictwa z zakazem zabudowy
teren lasu
teren zieleni naturalnej
teren wód
teren komunikacji
teren ogrodów działkowych
teren infrastruktury technicznej

geometria



plan <https://www.gov.pl/zagospodarowanieprzestrzenne/app/AktPlanowaniaPrzestrzennego/PL.ZIPPZP.9756/241205-POG/1POG>

strefa planistyczna PL.ZIPPZP.9756_241205-POG_1POG-42SJ_20241209T105257

identyfier <https://www.gov.pl/zagospodarowanieprzestrzenne/app/StrefaPlanistyczna/PL.ZIPPZP.9756/241205-POG/1POG-42SJ/20241209T105257>

przestrzen nazw PL.ZIPPZP.9756/241205-POG

lokalny id 1POG-42SJ

wersja id 20241209T105257

początek wersji obiektu 2024-12-09T10:52:57

nazwa strefa wielofunkcyjna z zabudową mieszkaniową jednorodzinną

oznaczenie 42SJ

symbol SJ

obowiązuje od 2024-12-09

obowiązuje do obecnie

status w opracowaniu
<https://inspire.ec.europa.eu/codelist/ProcessStepGeneralValue/elaboration>

charakter ustalenia ogólnie wiążące
<https://inspire.ec.europa.eu/codelist/RegulationNatureValue/generallyBinding>

profil podstawowy teren zabudowy mieszkaniowej jednorodzinnej
teren usług
teren komunikacji
teren zieleni urządzonej
teren ogrodów działkowych
teren infrastruktury technicznej

profil dodatkowy teren zieleni naturalnej
teren lasu
teren wód

maksymalna nadziemna intensywność zabudowy 0.8

maksymalny udział powierzchni zabudowy 40%

maksymalna wysokość zabudowy 12.0 m

minimalny udział powierzchni biologicznie czynnej 30%

geometria



plan

<https://www.gov.pl/zagospodarowanieprzestrzenne/app/AktPlanowaniaPrzestrzennego/PL.ZIPPZP.9756/241205-POG/1POG>

strefa planistyczna

PL.ZIPPZP.9756_241205-POG_1POG-42SU_20241211T091524

identyfier

<https://www.gov.pl/zagospodarowanieprzestrzenne/app/StrefaPlanistyczna/PL.ZIPPZP.9756/241205-POG/1POG-42SU/20241211T091524>

przestrzen nazw

PL.ZIPPZP.9756/241205-POG

lokalny id

1POG-42SU

wersja id

20241211T091524

początek wersji obiektu

2024-12-11T09:15:24

nazwa

strefa usługowa

oznaczenie

42SU

symbol

SU

obowiązuje od

2024-12-11

obowiązuje do

obecnie

status

w opracowaniu
<https://inspire.ec.europa.eu/codelist/ProcessStepGeneralValue/elaboration>

charakter ustalenia

ogólnie wiążące
<https://inspire.ec.europa.eu/codelist/RegulationNatureValue/generallyBinding>

profil podstawowy

teren usług
teren komunikacji
teren zieleni urządzonej
teren ogrodów działkowych
teren infrastruktury technicznej

maksymalna nadziemna intensywność zabudowy

0.8

maksymalny udział powierzchni zabudowy

50%

maksymalna wysokość zabudowy

15.0 m

minimalny udział powierzchni biologicznie czynnej

30%

geometria



plan <https://www.gov.pl/zagospodarowanieprzestrzenne/app/AktPlanowaniaPrzestrzennego/PL.ZIPPZP.9756/241205-POG/1POG>

strefa planistyczna PL.ZIPPZP.9756_241205-POG_1POG-43SO_20241209T103138

identyfier <https://www.gov.pl/zagospodarowanieprzestrzenne/app/StrefaPlanistyczna/PL.ZIPPZP.9756/241205-POG/1POG-43SO/20241209T103138>

przestrzen nazw PL.ZIPPZP.9756/241205-POG

lokalny id 1POG-43SO

wersja id 20241209T103138

poczatek wersji obiektu 2024-12-09T10:31:38

nazwa strefa otwarta

oznaczenie 43SO

symbol SO

obowiazuje od 2024-12-09

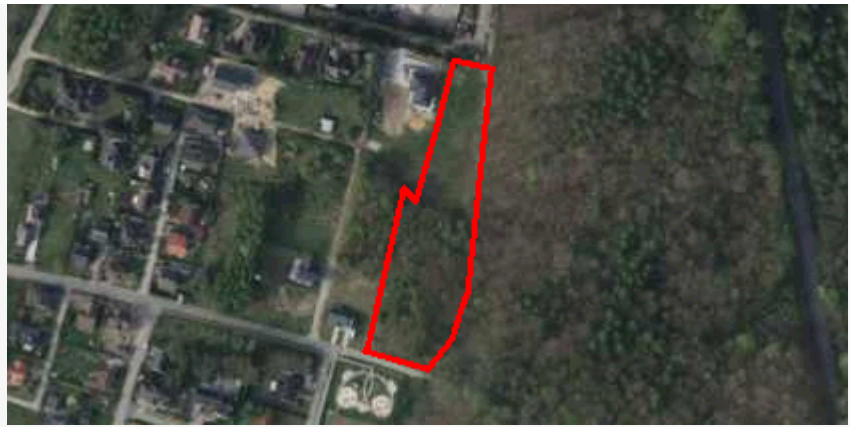
obowiazuje do obecnie

status w opracowaniu
<https://inspire.ec.europa.eu/codelist/ProcessStepGeneralValue/elaboration>

charakter ustalenia ogólnie wiążące
<https://inspire.ec.europa.eu/codelist/RegulationNatureValue/generallyBinding>

profil podstawowy teren rolnictwa z zakazem zabudowy
teren lasu
teren zieleni naturalnej
teren wód
teren komunikacji
teren ogrodów działkowych
teren infrastruktury technicznej

geometria



plan <https://www.gov.pl/zagospodarowanieprzestrzenne/app/AktPlanowaniaPrzestrzennego/PL.ZIPPZP.9756/241205-POG/1POG>

strefa planistyczna PL.ZIPPZP.9756_241205-POG_1POG-43SJ_20241209T105339

identyfier <https://www.gov.pl/zagospodarowanieprzestrzenne/app/StrefaPlanistyczna/PL.ZIPPZP.9756/241205-POG/1POG-43SJ/20241209T105339>

przestrzen nazw PL.ZIPPZP.9756/241205-POG

lokalny id 1POG-43SJ

wersja id 20241209T105339

poczatek wersji obiektu 2024-12-09T10:53:39

nazwa strefa wielofunkcyjna z zabudową mieszkaniową jednorodzinną

oznaczenie 43SJ

symbol SJ

obowiazuje od 2024-12-09

obowiazuje do obecnie

status w opracowaniu
<https://inspire.ec.europa.eu/codelist/ProcessStepGeneralValue/elaboration>

charakter ustalenia ogólnie wiążące
<https://inspire.ec.europa.eu/codelist/RegulationNatureValue/generallyBinding>

profil podstawowy teren zabudowy mieszkaniowej jednorodzinnej
teren usług
teren komunikacji
teren zieleni urządzonej
teren ogrodów działkowych
teren infrastruktury technicznej

profil dodatkowy teren zieleni naturalnej
teren lasu
teren wód

maksymalna nadziemna intensywnosc zabudowy 0.8

maksymalny udzial powierzchni zabudowy 40%

maksymalna wysokosc zabudowy 12.0 m

minimalny udzial powierzchni biologicznie czynnej 30%

geometria



plan

<https://www.gov.pl/zagospodarowanieprzestrzenne/app/AktPlanowaniaPrzestrzennego/PL.ZIPPZP.9756/241205-POG/1POG>

strefa planistyczna

PL.ZIPPZP.9756_241205-POG_1POG-43SU_20241211T094633

identyfier

<https://www.gov.pl/zagospodarowanieprzestrzenne/app/StrefaPlanistyczna/PL.ZIPPZP.9756/241205-POG/1POG-43SU/20241211T094633>

przestrzen nazw

PL.ZIPPZP.9756/241205-POG

lokalny id

1POG-43SU

wersja id

20241211T094633

początek wersji obiektu

2024-12-11T09:46:33

nazwa

strefa usługowa

oznaczenie

43SU

symbol

SU

obowiązuje od

2024-12-11

obowiązuje do

obecnie

status

w opracowaniu
<https://inspire.ec.europa.eu/codelist/ProcessStepGeneralValue/elaboration>

charakter ustalenia

ogólnie wiążące
<https://inspire.ec.europa.eu/codelist/RegulationNatureValue/generallyBinding>

profil podstawowy

teren usług
teren komunikacji
teren zieleni urządzonej
teren ogrodów działkowych
teren infrastruktury technicznej

maksymalna nadziemna intensywność zabudowy

0.8

maksymalny udział powierzchni zabudowy

50%

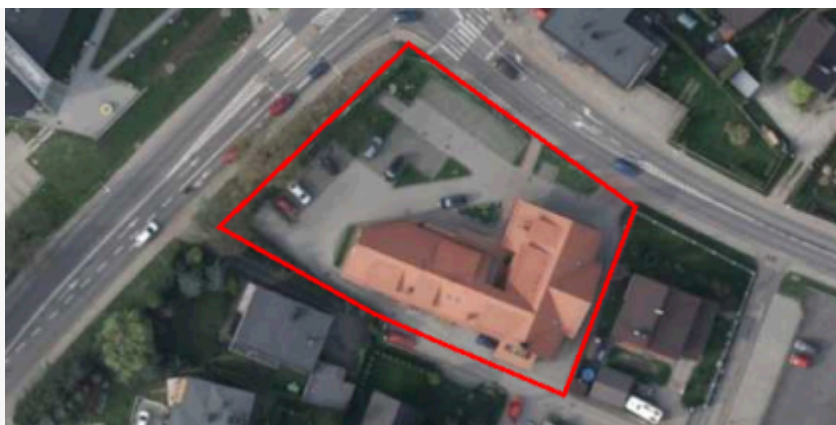
maksymalna wysokość zabudowy

15.0 m

minimalny udział powierzchni biologicznie czynnej

30%

geometria



plan <https://www.gov.pl/zagospodarowanieprzestrzenne/app/AktPlanowaniaPrzestrzennego/PL.ZIPPZP.9756/241205-POG/1POG>

strefa planistyczna PL.ZIPPZP.9756_241205-POG_1POG-44SJ_20241209T105446

identyfier <https://www.gov.pl/zagospodarowanieprzestrzenne/app/StrefaPlanistyczna/PL.ZIPPZP.9756/241205-POG/1POG-44SJ/20241209T105446>

przestrzen nazw PL.ZIPPZP.9756/241205-POG

lokalny id 1POG-44SJ

wersja id 20241209T105446

początek wersji obiektu 2024-12-09T10:54:46

nazwa strefa wielofunkcyjna z zabudową mieszkaniową jednorodzinną

oznaczenie 44SJ

symbol SJ

obowiązuje od 2024-12-09

obowiązuje do obecnie

status w opracowaniu
<https://inspire.ec.europa.eu/codelist/ProcessStepGeneralValue/elaboration>

charakter ustalenia ogólnie wiążące
<https://inspire.ec.europa.eu/codelist/RegulationNatureValue/generallyBinding>

profil podstawowy teren zabudowy mieszkaniowej jednorodzinnej
teren usług
teren komunikacji
teren zieleni urządzonej
teren ogrodów działkowych
teren infrastruktury technicznej

profil dodatkowy teren zieleni naturalnej
teren lasu
teren wód

maksymalna nadziemna intensywność zabudowy 0.8

maksymalny udział powierzchni zabudowy 40%

maksymalna wysokość zabudowy 12.0 m

minimalny udział powierzchni biologicznie czynnej 30%

geometria



plan

<https://www.gov.pl/zagospodarowanieprzestrzenne/app/AktPlanowaniaPrzestrzennego/PL.ZIPPZP.9756/241205-POG/1POG>

strefa planistyczna

PL.ZIPPZP.9756_241205-POG_1POG-44SO_20241209T111017

identyfier

<https://www.gov.pl/zagospodarowanieprzestrzenne/app/StrefaPlanistyczna/PL.ZIPPZP.9756/241205-POG/1POG-44SO/20241209T111017>

przestrzen nazw

PL.ZIPPZP.9756/241205-POG

lokalny id

1POG-44SO

wersja id

20241209T111017

początek wersji obiektu

2024-12-09T11:10:17

nazwa

strefa otwarta

oznaczenie

44SO

symbol

SO

obowiązuje od

2024-12-09

obowiązuje do

obecnie

status

w opracowaniu
<https://inspire.ec.europa.eu/codelist/ProcessStepGeneralValue/elaboration>

charakter ustalenia

ogólnie wiążące
<https://inspire.ec.europa.eu/codelist/RegulationNatureValue/generallyBinding>

profil podstawowy

teren rolnictwa z zakazem zabudowy
teren lasu
teren zieleni naturalnej
teren wód
teren komunikacji
teren ogrodów działkowych
teren infrastruktury technicznej

geometria



plan <https://www.gov.pl/zagospodarowanieprzestrzenne/app/AktPlanowaniaPrzestrzennego/PL.ZIPPZP.9756/241205-POG/1POG>

strefa planistyczna PL.ZIPPZP.9756_241205-POG_1POG-44SU_20241211T094843

identyfier <https://www.gov.pl/zagospodarowanieprzestrzenne/app/StrefaPlanistyczna/PL.ZIPPZP.9756/241205-POG/1POG-44SU/20241211T094843>

przestrzen nazw PL.ZIPPZP.9756/241205-POG

lokalny id 1POG-44SU

wersja id 20241211T094843

poczatek wersji obiektu 2024-12-11T09:48:43

nazwa strefa usługowa

oznaczenie 44SU

symbol SU

obowiazuje od 2024-12-11

obowiazuje do obecnie

status w opracowaniu
<https://inspire.ec.europa.eu/codelist/ProcessStepGeneralValue/elaboration>

charakter ustalenia ogólnie wiążące
<https://inspire.ec.europa.eu/codelist/RegulationNatureValue/generallyBinding>

profil podstawowy teren usług
teren komunikacji
teren zieleni urządzonej
teren ogrodów działkowych
teren infrastruktury technicznej

maksymalna nadziemna intensywnosc zabudowy 1.5

maksymalny udzial powierzchni zabudowy 50%

maksymalna wysokosc zabudowy 15.0 m

minimalny udzial powierzchni biologicznie czynnej 25%

geometria



plan <https://www.gov.pl/zagospodarowanieprzestrzenne/app/AktPlanowaniaPrzestrzennego/PL.ZIPPZP.9756/241205-POG/1POG>

strefa planistyczna PL.ZIPPZP.9756_241205-POG_1POG-45SJ_20250829T080655

identyfier <https://www.gov.pl/zagospodarowanieprzestrzenne/app/StrefaPlanistyczna/PL.ZIPPZP.9756/241205-POG/1POG-45SJ/20250829T080655>

przestrzen nazw PL.ZIPPZP.9756/241205-POG

lokalny id 1POG-45SJ

wersja id 20250829T080655

początek wersji obiektu 2025-08-29T08:06:55

nazwa strefa wielofunkcyjna z zabudową mieszkaniową jednorodzinną

oznaczenie 45SJ

symbol SJ

obowiązuje od 2024-12-09

obowiązuje do obecnie

status w opracowaniu
<https://inspire.ec.europa.eu/codelist/ProcessStepGeneralValue/elaboration>

charakter ustalenia ogólnie wiążące
<https://inspire.ec.europa.eu/codelist/RegulationNatureValue/generallyBinding>

profil podstawowy teren zabudowy mieszkaniowej jednorodzinnej
teren usług
teren komunikacji
teren zieleni urządzonej
teren ogrodów działkowych
teren infrastruktury technicznej

profil dodatkowy teren zieleni naturalnej
teren lasu
teren wód

maksymalna nadziemna intensywność zabudowy 0.8

maksymalny udział powierzchni zabudowy 40%

maksymalna wysokość zabudowy 12.0 m

minimalny udział powierzchni biologicznie czynnej 30%

geometria



plan

<https://www.gov.pl/zagospodarowanieprzestrzenne/app/AktPlanowaniaPrzestrzennego/PL.ZIPPZP.9756/241205-POG/1POG>

strefa planistyczna

PL.ZIPPZP.9756_241205-POG_1POG-45SU_20241211T100040

identyfier

<https://www.gov.pl/zagospodarowanieprzestrzenne/app/StrefaPlanistyczna/PL.ZIPPZP.9756/241205-POG/1POG-45SU/20241211T100040>

przestrzen nazw

PL.ZIPPZP.9756/241205-POG

lokalny id

1POG-45SU

wersja id

20241211T100040

początek wersji obiektu

2024-12-11T10:00:40

nazwa

strefa usługowa

oznaczenie

45SU

symbol

SU

obowiązuje od

2024-12-11

obowiązuje do

obecnie

status

w opracowaniu
<https://inspire.ec.europa.eu/codelist/ProcessStepGeneralValue/elaboration>

charakter ustalenia

ogólnie wiążące
<https://inspire.ec.europa.eu/codelist/RegulationNatureValue/generallyBinding>

profil podstawowy

teren usług
teren komunikacji
teren zieleni urządzonej
teren ogrodów działkowych
teren infrastruktury technicznej

maksymalna nadziemna intensywność zabudowy

0.8

maksymalny udział powierzchni zabudowy

50%

maksymalna wysokość zabudowy

15.0 m

minimalny udział powierzchni biologicznie czynnej

30%

geometria



plan

<https://www.gov.pl/zagospodarowanieprzestrzenne/app/AktPlanowaniaPrzestrzennego/PL.ZIPPZP.9756/241205-POG/1POG>

strefa planistyczna

PL.ZIPPZP.9756_241205-POG_1POG-45SO_20251230T112837

identyfier

<https://www.gov.pl/zagospodarowanieprzestrzenne/app/StrefaPlanistyczna/PL.ZIPPZP.9756/241205-POG/1POG-45SO/20251230T112837>

przestrzen nazw

PL.ZIPPZP.9756/241205-POG

lokalny id

1POG-45SO

wersja id

20251230T112837

poczatek wersji obiektu

2025-12-30T11:28:37

nazwa

strefa otwarta

oznaczenie

45SO

symbol

SO

obowiazuje od

2024-12-09

obowiazuje do

obecnie

status

w opracowaniu
<https://inspire.ec.europa.eu/codelist/ProcessStepGeneralValue/elaboration>

charakter ustalenia

ogólnie wiążące
<https://inspire.ec.europa.eu/codelist/RegulationNatureValue/generallyBinding>

profil podstawowy

teren rolnictwa z zakazem zabudowy
teren lasu
teren zieleni naturalnej
teren wód
teren komunikacji
teren ogrodów działkowych
teren infrastruktury technicznej

geometria



plan <https://www.gov.pl/zagospodarowanieprzestrzenne/app/AktPlanowaniaPrzestrzennego/PL.ZIPPZP.9756/241205-POG/1POG>

strefa planistyczna PL.ZIPPZP.9756_241205-POG_1POG-46SU_20241218T113421

identyfier <https://www.gov.pl/zagospodarowanieprzestrzenne/app/StrefaPlanistyczna/PL.ZIPPZP.9756/241205-POG/1POG-46SU/20241218T113421>

przestrzen nazw PL.ZIPPZP.9756/241205-POG

lokalny id 1POG-46SU

wersja id 20241218T113421

poczatek wersji obiektu 2024-12-18T11:34:21

nazwa strefa usługowa

oznaczenie 46SU

symbol SU

obowiazuje od 2024-12-18

obowiazuje do obecnie

status w opracowaniu
<https://inspire.ec.europa.eu/codelist/ProcessStepGeneralValue/elaboration>

charakter ustalenia ogólnie wiążące
<https://inspire.ec.europa.eu/codelist/RegulationNatureValue/generallyBinding>

profil podstawowy teren usług
teren komunikacji
teren zieleni urządzonej
teren ogrodów działkowych
teren infrastruktury technicznej

maksymalna nadziemna intensywnosc zabudowy 0.8

maksymalny udzial powierzchni zabudowy 50%

maksymalna wysokosc zabudowy 15.0 m

minimalny udzial powierzchni biologicznie czynnej 30%

geometria



plan <https://www.gov.pl/zagospodarowanieprzestrzenne/app/AktPlanowaniaPrzestrzennego/PL.ZIPPZP.9756/241205-POG/1POG>

strefa planistyczna PL.ZIPPZP.9756_241205-POG_1POG-46SJ_20251016T150400

identyfier <https://www.gov.pl/zagospodarowanieprzestrzenne/app/StrefaPlanistyczna/PL.ZIPPZP.9756/241205-POG/1POG-46SJ/20251016T150400>

przestrzen nazw PL.ZIPPZP.9756/241205-POG

lokalny id 1POG-46SJ

wersja id 20251016T150400

początek wersji obiektu 2025-10-16T15:04

nazwa strefa wielofunkcyjna z zabudową mieszkaniową jednorodzinną

oznaczenie 46SJ

symbol SJ

obowiązuje od 2025-02-12

obowiązuje do obecnie

status w opracowaniu
<https://inspire.ec.europa.eu/codelist/ProcessStepGeneralValue/elaboration>

charakter ustalenia ogólnie wiążące
<https://inspire.ec.europa.eu/codelist/RegulationNatureValue/generallyBinding>

profil podstawowy teren zabudowy mieszkaniowej jednorodzinnej
teren usług
teren komunikacji
teren zieleni urządzonej
teren ogrodów działkowych
teren infrastruktury technicznej

maksymalna nadziemna intensywność zabudowy 0.6

maksymalny udział powierzchni zabudowy 40%

maksymalna wysokość zabudowy 12.0 m

minimalny udział powierzchni biologicznie czynnej 30%

geometria



plan <https://www.gov.pl/zagospodarowanieprzestrzenne/app/AktPlanowaniaPrzestrzennego/PL.ZIPPZP.9756/241205-POG/1POG>

strefa planistyczna PL.ZIPPZP.9756_241205-POG_1POG-47SO_20250306T122142

identyfier <https://www.gov.pl/zagospodarowanieprzestrzenne/app/StrefaPlanistyczna/PL.ZIPPZP.9756/241205-POG/1POG-47SO/20250306T122142>

przestrzen nazw PL.ZIPPZP.9756/241205-POG

lokalny id 1POG-47SO

wersja id 20250306T122142

poczatek wersji obiektu 2025-03-06T12:21:42

nazwa strefa otwarta

oznaczenie 47SO

symbol SO

obowiazuje od 2024-12-10

obowiazuje do obecnie

status w opracowaniu
<https://inspire.ec.europa.eu/codelist/ProcessStepGeneralValue/elaboration>

charakter ustalenia ogólnie wiążące
<https://inspire.ec.europa.eu/codelist/RegulationNatureValue/generallyBinding>

profil podstawowy teren rolnictwa z zakazem zabudowy
teren lasu
teren zieleni naturalnej
teren wód
teren komunikacji
teren ogrodów działkowych
teren infrastruktury technicznej

geometria



plan <https://www.gov.pl/zagospodarowanieprzestrzenne/app/AktPlanowaniaPrzestrzennego/PL.ZIPPZP.9756/241205-POG/1POG>

strefa planistyczna PL.ZIPPZP.9756_241205-POG_1POG-47SJ_20250306T122155

identyfier <https://www.gov.pl/zagospodarowanieprzestrzenne/app/StrefaPlanistyczna/PL.ZIPPZP.9756/241205-POG/1POG-47SJ/20250306T122155>

przestrzen nazw PL.ZIPPZP.9756/241205-POG

lokalny id 1POG-47SJ

wersja id 20250306T122155

poczatek wersji obiektu 2025-03-06T12:21:55

nazwa strefa wielofunkcyjna z zabudową mieszkaniową jednorodzinną

oznaczenie 47SJ

symbol SJ

obowiazuje od 2024-12-10

obowiazuje do obecnie

status w opracowaniu
<https://inspire.ec.europa.eu/codelist/ProcessStepGeneralValue/elaboration>

charakter ustalenia ogólnie wiążące
<https://inspire.ec.europa.eu/codelist/RegulationNatureValue/generallyBinding>

profil podstawowy teren zabudowy mieszkaniowej jednorodzinnej
teren usług
teren komunikacji
teren zieleni urządzonej
teren ogrodów działkowych
teren infrastruktury technicznej

profil dodatkowy teren zieleni naturalnej
teren lasu
teren wód

maksymalna nadziemna intensywnosc zabudowy 0.8

maksymalny udzial powierzchni zabudowy 40%

maksymalna wysokosc zabudowy 12.0 m

minimalny udzial powierzchni biologicznie czynnej 30%

geometria



plan

<https://www.gov.pl/zagospodarowanieprzestrzenne/app/AktPlanowaniaPrzestrzennego/PL.ZIPPZP.9756/241205-POG/1POG>

strefa planistyczna

PL.ZIPPZP.9756_241205-POG_1POG-47SU_20250702T100801

identyfier

<https://www.gov.pl/zagospodarowanieprzestrzenne/app/StrefaPlanistyczna/PL.ZIPPZP.9756/241205-POG/1POG-47SU/20250702T100801>

przestrzen nazw

PL.ZIPPZP.9756/241205-POG

lokalny id

1POG-47SU

wersja id

20250702T100801

początek wersji obiektu

2025-07-02T10:08:01

nazwa

strefa usługowa

oznaczenie

47SU

symbol

SU

obowiązuje od

2024-12-11

obowiązuje do

obecnie

status

w opracowaniu
<https://inspire.ec.europa.eu/codelist/ProcessStepGeneralValue/elaboration>

charakter ustalenia

ogólnie wiążące
<https://inspire.ec.europa.eu/codelist/RegulationNatureValue/generallyBinding>

profil podstawowy

teren usług
teren komunikacji
teren zieleni urządzonej
teren ogrodów działkowych
teren infrastruktury technicznej

maksymalna nadziemna intensywność zabudowy

0.8

maksymalny udział powierzchni zabudowy

50%

maksymalna wysokość zabudowy

15.0 m

minimalny udział powierzchni biologicznie czynnej

30%

geometria



plan <https://www.gov.pl/zagospodarowanieprzestrzenne/app/AktPlanowaniaPrzestrzennego/PL.ZIPPZP.9756/241205-POG/1POG>

strefa planistyczna PL.ZIPPZP.9756_241205-POG_1POG-48SJ_20250306T122127

identyfier <https://www.gov.pl/zagospodarowanieprzestrzenne/app/StrefaPlanistyczna/PL.ZIPPZP.9756/241205-POG/1POG-48SJ/20250306T122127>

przestrzen nazw PL.ZIPPZP.9756/241205-POG

lokalny id 1POG-48SJ

wersja id 20250306T122127

początek wersji obiektu 2025-03-06T12:21:27

nazwa strefa wielofunkcyjna z zabudową mieszkaniową jednorodziną

oznaczenie 48SJ

symbol SJ

obowiązuje od 2024-12-10

obowiązuje do obecnie

status w opracowaniu
<https://inspire.ec.europa.eu/codelist/ProcessStepGeneralValue/elaboration>

charakter ustalenia ogólnie wiążące
<https://inspire.ec.europa.eu/codelist/RegulationNatureValue/generallyBinding>

profil podstawowy teren zabudowy mieszkaniowej jednorodzinnej
teren usług
teren komunikacji
teren zieleni urządzonej
teren ogrodów działkowych
teren infrastruktury technicznej

profil dodatkowy teren zieleni naturalnej
teren lasu
teren wód

maksymalna nadziemna intensywność zabudowy 0.8

maksymalny udział powierzchni zabudowy 40%

maksymalna wysokość zabudowy 12.0 m

minimalny udział powierzchni biologicznie czynnej 30%

geometria



plan

<https://www.gov.pl/zagospodarowanieprzestrzenne/app/AktPlanowaniaPrzestrzennego/PL.ZIPPZP.9756/241205-POG/1POG>

strefa planistyczna

PL.ZIPPZP.9756_241205-POG_1POG-48SU_20241211T145648

identyfier

<https://www.gov.pl/zagospodarowanieprzestrzenne/app/StrefaPlanistyczna/PL.ZIPPZP.9756/241205-POG/1POG-48SU/20241211T145648>

przestrzen nazw

PL.ZIPPZP.9756/241205-POG

lokalny id

1POG-48SU

wersja id

20241211T145648

początek wersji obiektu

2024-12-11T14:56:48

nazwa

strefa usługowa

oznaczenie

48SU

symbol

SU

obowiązuje od

2024-12-11

obowiązuje do

obecnie

status

w opracowaniu
<https://inspire.ec.europa.eu/codelist/ProcessStepGeneralValue/elaboration>

charakter ustalenia

ogólnie wiążące
<https://inspire.ec.europa.eu/codelist/RegulationNatureValue/generallyBinding>

profil podstawowy

teren usług
teren komunikacji
teren zieleni urządzonej
teren ogrodów działkowych
teren infrastruktury technicznej

maksymalna nadziemna intensywność zabudowy

0.8

maksymalny udział powierzchni zabudowy

50%

maksymalna wysokość zabudowy

15.0 m

minimalny udział powierzchni biologicznie czynnej

30%

geometria



plan

<https://www.gov.pl/zagospodarowanieprzestrzenne/app/AktPlanowaniaPrzestrzennego/PL.ZIPPZP.9756/241205-POG/1POG>

strefa planistyczna

PL.ZIPPZP.9756_241205-POG_1POG-48SO_20241210T105659

identyfier

<https://www.gov.pl/zagospodarowanieprzestrzenne/app/StrefaPlanistyczna/PL.ZIPPZP.9756/241205-POG/1POG-48SO/20241210T105659>

przestrzen nazw

PL.ZIPPZP.9756/241205-POG

lokalny id

1POG-48SO

wersja id

20241210T105659

poczatek wersji obiektu

2024-12-10T10:56:59

nazwa

strefa otwarta

oznaczenie

48SO

symbol

SO

obowiazuje od

2024-12-10

obowiazuje do

obecnie

status

w opracowaniu
<https://inspire.ec.europa.eu/codelist/ProcessStepGeneralValue/elaboration>

charakter ustalenia

ogólnie wiążące
<https://inspire.ec.europa.eu/codelist/RegulationNatureValue/generallyBinding>

profil podstawowy

teren rolnictwa z zakazem zabudowy
teren lasu
teren zieleni naturalnej
teren wód
teren komunikacji
teren ogrodów działkowych
teren infrastruktury technicznej

geometria



plan

<https://www.gov.pl/zagospodarowanieprzestrzenne/app/AktPlanowaniaPrzestrzennego/PL.ZIPPZP.9756/241205-POG/1POG>

strefa planistyczna

PL.ZIPPZP.9756_241205-POG_1POG-49SO_20241210T105746

identyfier

<https://www.gov.pl/zagospodarowanieprzestrzenne/app/StrefaPlanistyczna/PL.ZIPPZP.9756/241205-POG/1POG-49SO/20241210T105746>

przestrzen nazw

PL.ZIPPZP.9756/241205-POG

lokalny id

1POG-49SO

wersja id

20241210T105746

poczatek wersji obiektu

2024-12-10T10:57:46

nazwa

strefa otwarta

oznaczenie

49SO

symbol

SO

obowiazuje od

2024-12-10

obowiazuje do

obecnie

status

w opracowaniu
<https://inspire.ec.europa.eu/codelist/ProcessStepGeneralValue/elaboration>

charakter ustalenia

ogólnie wiążące
<https://inspire.ec.europa.eu/codelist/RegulationNatureValue/generallyBinding>

profil podstawowy

teren rolnictwa z zakazem zabudowy
teren lasu
teren zieleni naturalnej
teren wód
teren komunikacji
teren ogrodów działkowych
teren infrastruktury technicznej

geometria



plan <https://www.gov.pl/zagospodarowanieprzestrzenne/app/AktPlanowaniaPrzestrzennego/PL.ZIPPZP.9756/241205-POG/1POG>

strefa planistyczna PL.ZIPPZP.9756_241205-POG_1POG-49SU_20241211T151841

identyfier <https://www.gov.pl/zagospodarowanieprzestrzenne/app/StrefaPlanistyczna/PL.ZIPPZP.9756/241205-POG/1POG-49SU/20241211T151841>

przestrzen nazw PL.ZIPPZP.9756/241205-POG

lokalny id 1POG-49SU

wersja id 20241211T151841

poczatek wersji obiektu 2024-12-11T15:18:41

nazwa strefa usługowa

oznaczenie 49SU

symbol SU

obowiazuje od 2024-12-11

obowiazuje do obecnie

status w opracowaniu
<https://inspire.ec.europa.eu/codelist/ProcessStepGeneralValue/elaboration>

charakter ustalenia ogólnie wiążące
<https://inspire.ec.europa.eu/codelist/RegulationNatureValue/generallyBinding>

profil podstawowy teren usług
teren komunikacji
teren zieleni urządzonej
teren ogrodów działkowych
teren infrastruktury technicznej

maksymalna nadziemna intensywnosc zabudowy 1.5

maksymalny udzial powierzchni zabudowy 50%

maksymalna wysokosc zabudowy 20.0 m

minimalny udzial powierzchni biologicznie czynnej 20%

geometria



plan

<https://www.gov.pl/zagospodarowanieprzestrzenne/app/AktPlanowaniaPrzestrzennego/PL.ZIPPZP.9756/241205-POG/1POG>

strefa planistyczna

PL.ZIPPZP.9756_241205-POG_1POG-49SJ_20241213T114347

identyfier

<https://www.gov.pl/zagospodarowanieprzestrzenne/app/StrefaPlanistyczna/PL.ZIPPZP.9756/241205-POG/1POG-49SJ/20241213T114347>

przestrzen nazw

PL.ZIPPZP.9756/241205-POG

lokalny id

1POG-49SJ

wersja id

20241213T114347

początek wersji obiektu

2024-12-13T11:43:47

nazwa

strefa wielofunkcyjna z zabudową mieszkaniową jednorodzinną

oznaczenie

49SJ

symbol

SJ

obowiązuje od

2024-12-13

obowiązuje do

obecnie

status

w opracowaniu
<https://inspire.ec.europa.eu/codelist/ProcessStepGeneralValue/elaboration>

charakter ustalenia

ogólnie wiążące
<https://inspire.ec.europa.eu/codelist/RegulationNatureValue/generallyBinding>

profil podstawowy

teren zabudowy mieszkaniowej jednorodzinnej
teren usług
teren komunikacji
teren zieleni urządzonej
teren ogrodów działkowych
teren infrastruktury technicznej

profil dodatkowy

teren zieleni naturalnej
teren lasu
teren wód

maksymalna nadziemna intensywność zabudowy

0.8

maksymalny udział powierzchni zabudowy

40%

maksymalna wysokość zabudowy

12.0 m

minimalny udział powierzchni biologicznie czynnej

30%

geometria



plan

<https://www.gov.pl/zagospodarowanieprzestrzenne/app/AktPlanowaniaPrzestrzennego/PL.ZIPPZP.9756/241205-POG/1POG>

strefa planistyczna

PL.ZIPPZP.9756_241205-POG_1POG-50SJ_20241210T105926

identyfier

<https://www.gov.pl/zagospodarowanieprzestrzenne/app/StrefaPlanistyczna/PL.ZIPPZP.9756/241205-POG/1POG-50SJ/20241210T105926>

przestrzen nazw

PL.ZIPPZP.9756/241205-POG

lokalny id

1POG-50SJ

wersja id

20241210T105926

początek wersji obiektu

2024-12-10T10:59:26

nazwa

strefa wielofunkcyjna z zabudową mieszkaniową jednorodzinną

oznaczenie

50SJ

symbol

SJ

obowiązuje od

2024-12-10

obowiązuje do

obecnie

status

w opracowaniu
<https://inspire.ec.europa.eu/codelist/ProcessStepGeneralValue/elaboration>

charakter ustalenia

ogólnie wiążące
<https://inspire.ec.europa.eu/codelist/RegulationNatureValue/generallyBinding>

profil podstawowy

teren zabudowy mieszkaniowej jednorodzinnej
teren usług
teren komunikacji
teren zieleni urządzonej
teren ogrodów działkowych
teren infrastruktury technicznej

profil dodatkowy

teren zieleni naturalnej
teren lasu
teren wód

maksymalna nadziemna intensywność zabudowy

0.8

maksymalny udział powierzchni zabudowy

40%

maksymalna wysokość zabudowy

12.0 m

minimalny udział powierzchni

biologicznie czynnej 30%

geometria



plan

<https://www.gov.pl/zagospodarowanieprzestrzenne/app/AktPlanowaniaPrzestrzennego/PL.ZIPPZP.9756/241205-POG/1POG>

strefa planistyczna

PL.ZIPPZP.9756_241205-POG_1POG-50SO_20241210T111602

identyfier

<https://www.gov.pl/zagospodarowanieprzestrzenne/app/StrefaPlanistyczna/PL.ZIPPZP.9756/241205-POG/1POG-50SO/20241210T111602>

przestrzen nazw

PL.ZIPPZP.9756/241205-POG

lokalny id

1POG-50SO

wersja id

20241210T111602

początek wersji obiektu

2024-12-10T11:16:02

nazwa

strefa otwarta

oznaczenie

50SO

symbol

SO

obowiązuje od

2024-12-10

obowiązuje do

obecnie

status

w opracowaniu
<https://inspire.ec.europa.eu/codelist/ProcessStepGeneralValue/elaboration>

charakter ustalenia

ogólnie wiążące
<https://inspire.ec.europa.eu/codelist/RegulationNatureValue/generallyBinding>

profil podstawowy

teren rolnictwa z zakazem zabudowy
teren lasu
teren zieleni naturalnej
teren wód
teren komunikacji
teren ogrodów działkowych
teren infrastruktury technicznej

geometria



plan <https://www.gov.pl/zagospodarowanieprzestrzenne/app/AktPlanowaniaPrzestrzennego/PL.ZIPPZP.9756/241205-POG/1POG>

strefa planistyczna PL.ZIPPZP.9756_241205-POG_1POG-50SU_20241211T152023

identyfier <https://www.gov.pl/zagospodarowanieprzestrzenne/app/StrefaPlanistyczna/PL.ZIPPZP.9756/241205-POG/1POG-50SU/20241211T152023>

przestrzen nazw PL.ZIPPZP.9756/241205-POG

lokalny id 1POG-50SU

wersja id 20241211T152023

poczatek wersji obiektu 2024-12-11T15:20:23

nazwa strefa usługowa

oznaczenie 50SU

symbol SU

obowiazuje od 2024-12-11

obowiazuje do obecnie

status w opracowaniu
<https://inspire.ec.europa.eu/codelist/ProcessStepGeneralValue/elaboration>

charakter ustalenia ogólnie wiążące
<https://inspire.ec.europa.eu/codelist/RegulationNatureValue/generallyBinding>

profil podstawowy teren usług
teren komunikacji
teren zieleni urządzonej
teren ogrodów działkowych
teren infrastruktury technicznej

maksymalna nadziemna intensywnosc zabudowy 0.8

maksymalny udzial powierzchni zabudowy 50%

maksymalna wysokosc zabudowy 12.0 m

minimalny udzial powierzchni biologicznie czynnej 20%

geometria



plan <https://www.gov.pl/zagospodarowanieprzestrzenne/app/AktPlanowaniaPrzestrzennego/PL.ZIPPZP.9756/241205-POG/1POG>

strefa planistyczna PL.ZIPPZP.9756_241205-POG_1POG-51SJ_20241210T111659

identyfier <https://www.gov.pl/zagospodarowanieprzestrzenne/app/StrefaPlanistyczna/PL.ZIPPZP.9756/241205-POG/1POG-51SJ/20241210T111659>

przestrzen nazw PL.ZIPPZP.9756/241205-POG

lokalny id 1POG-51SJ

wersja id 20241210T111659

początek wersji obiektu 2024-12-10T11:16:59

nazwa strefa wielofunkcyjna z zabudową mieszkaniową jednorodzinną

oznaczenie 51SJ

symbol SJ

obowiązuje od 2024-12-10

obowiązuje do obecnie

status w opracowaniu
<https://inspire.ec.europa.eu/codelist/ProcessStepGeneralValue/elaboration>

charakter ustalenia ogólnie wiążące
<https://inspire.ec.europa.eu/codelist/RegulationNatureValue/generallyBinding>

profil podstawowy teren zabudowy mieszkaniowej jednorodzinnej
teren usług
teren komunikacji
teren zieleni urządzonej
teren ogrodów działkowych
teren infrastruktury technicznej

profil dodatkowy teren zieleni naturalnej
teren lasu
teren wód

maksymalna nadziemna intensywność zabudowy 0.8

maksymalny udział powierzchni zabudowy 40%

maksymalna wysokość zabudowy 12.0 m

minimalny udział powierzchni biologicznie czynnej 30%

geometria



plan

<https://www.gov.pl/zagospodarowanieprzestrzenne/app/AktPlanowaniaPrzestrzennego/PL.ZIPPZP.9756/241205-POG/1POG>

strefa planistyczna

PL.ZIPPZP.9756_241205-POG_1POG-51SO_20241210T111745

identyfier

<https://www.gov.pl/zagospodarowanieprzestrzenne/app/StrefaPlanistyczna/PL.ZIPPZP.9756/241205-POG/1POG-51SO/20241210T111745>

przestrzen nazw

PL.ZIPPZP.9756/241205-POG

lokalny id

1POG-51SO

wersja id

20241210T111745

początek wersji obiektu

2024-12-10T11:17:45

nazwa

strefa otwarta

oznaczenie

51SO

symbol

SO

obowiązuje od

2024-12-10

obowiązuje do

obecnie

status

w opracowaniu
<https://inspire.ec.europa.eu/codelist/ProcessStepGeneralValue/elaboration>

charakter ustalenia

ogólnie wiążące
<https://inspire.ec.europa.eu/codelist/RegulationNatureValue/generallyBinding>

profil podstawowy

teren rolnictwa z zakazem zabudowy
teren lasu
teren zieleni naturalnej
teren wód
teren komunikacji
teren ogrodów działkowych
teren infrastruktury technicznej

geometria



plan <https://www.gov.pl/zagospodarowanieprzestrzenne/app/AktPlanowaniaPrzestrzennego/PL.ZIPPZP.9756/241205-POG/1POG>

strefa planistyczna PL.ZIPPZP.9756_241205-POG_1POG-51SU_20241212T121801

identyfier <https://www.gov.pl/zagospodarowanieprzestrzenne/app/StrefaPlanistyczna/PL.ZIPPZP.9756/241205-POG/1POG-51SU/20241212T121801>

przestrzen nazw PL.ZIPPZP.9756/241205-POG

lokalny id 1POG-51SU

wersja id 20241212T121801

poczatek wersji obiektu 2024-12-12T12:18:01

nazwa strefa usługowa

oznaczenie 51SU

symbol SU

obowiazuje od 2024-12-12

obowiazuje do obecnie

status w opracowaniu
<https://inspire.ec.europa.eu/codelist/ProcessStepGeneralValue/elaboration>

charakter ustalenia ogólnie wiążące
<https://inspire.ec.europa.eu/codelist/RegulationNatureValue/generallyBinding>

profil podstawowy teren usług
teren komunikacji
teren zieleni urządzonej
teren ogrodów działkowych
teren infrastruktury technicznej

maksymalna nadziemna intensywnosc zabudowy 1.5

maksymalny udzial powierzchni zabudowy 50%

maksymalna wysokosc zabudowy 15.0 m

minimalny udzial powierzchni biologicznie czynnej 20%

geometria



plan <https://www.gov.pl/zagospodarowanieprzestrzenne/app/AktPlanowaniaPrzestrzennego/PL.ZIPPZP.9756/241205-POG/1POG>

strefa planistyczna PL.ZIPPZP.9756_241205-POG_1POG-52SO_20241210T111908

identyfier <https://www.gov.pl/zagospodarowanieprzestrzenne/app/StrefaPlanistyczna/PL.ZIPPZP.9756/241205-POG/1POG-52SO/20241210T111908>

przestrzen nazw PL.ZIPPZP.9756/241205-POG

lokalny id 1POG-52SO

wersja id 20241210T111908

poczatek wersji obiektu 2024-12-10T11:19:08

nazwa strefa otwarta

oznaczenie 52SO

symbol SO

obowiazuje od 2024-12-10

obowiazuje do obecnie

status w opracowaniu
<https://inspire.ec.europa.eu/codelist/ProcessStepGeneralValue/elaboration>

charakter ustalenia ogólnie wiążące
<https://inspire.ec.europa.eu/codelist/RegulationNatureValue/generallyBinding>

profil podstawowy teren rolnictwa z zakazem zabudowy
teren lasu
teren zieleni naturalnej
teren wód
teren komunikacji
teren ogrodów działkowych
teren infrastruktury technicznej

profil dodatkowy teren elektrowni słonecznej

geometria



plan <https://www.gov.pl/zagospodarowanieprzestrzenne/app/AktPlanowaniaPrzestrzennego/PL.ZIPPZP.9756/241205-POG/1POG>

strefa planistyczna PL.ZIPPZP.9756_241205-POG_1POG-52SJ_20241210T112324

identyfier <https://www.gov.pl/zagospodarowanieprzestrzenne/app/StrefaPlanistyczna/PL.ZIPPZP.9756/241205-POG/1POG-52SJ/20241210T112324>

przestrzen nazw PL.ZIPPZP.9756/241205-POG

lokalny id 1POG-52SJ

wersja id 20241210T112324

poczatek wersji obiektu 2024-12-10T11:23:24

nazwa strefa wielofunkcyjna z zabudową mieszkaniową jednorodzinną

oznaczenie 52SJ

symbol SJ

obowiazuje od 2024-12-10

obowiazuje do obecnie

status w opracowaniu
<https://inspire.ec.europa.eu/codelist/ProcessStepGeneralValue/elaboration>

charakter ustalenia ogólnie wiążące
<https://inspire.ec.europa.eu/codelist/RegulationNatureValue/generallyBinding>

profil podstawowy teren zabudowy mieszkaniowej jednorodzinnej
teren usług
teren komunikacji
teren zieleni urządzonej
teren ogrodów działkowych
teren infrastruktury technicznej

profil dodatkowy teren zieleni naturalnej
teren lasu
teren wód

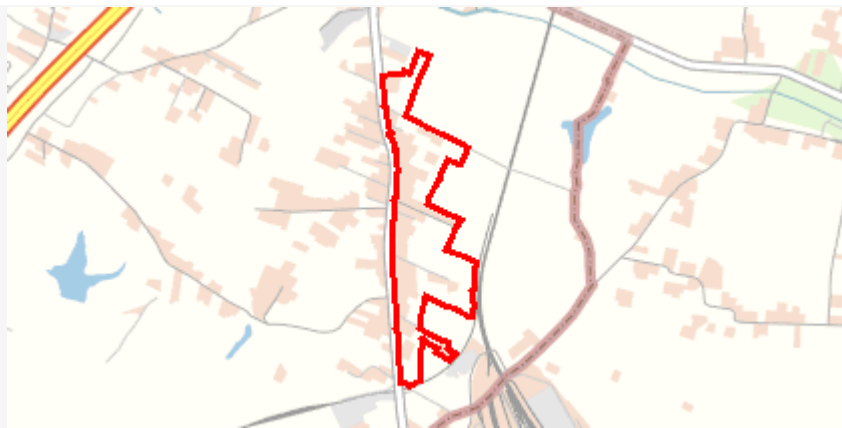
maksymalna nadziemna intensywnosc zabudowy 0.8

maksymalny udzial powierzchni zabudowy 40%

maksymalna wysokosc zabudowy 12.0 m

minimalny udzial powierzchni biologicznie czynnej 30%

geometria



plan

<https://www.gov.pl/zagospodarowanieprzestrzenne/app/AktPlanowaniaPrzestrzennego/PL.ZIPPZP.9756/241205-POG/1POG>

strefa planistyczna

PL.ZIPPZP.9756_241205-POG_1POG-52SU_20250702T101307

identyfier

<https://www.gov.pl/zagospodarowanieprzestrzenne/app/StrefaPlanistyczna/PL.ZIPPZP.9756/241205-POG/1POG-52SU/20250702T101307>

przestrzen nazw

PL.ZIPPZP.9756/241205-POG

lokalny id

1POG-52SU

wersja id

20250702T101307

początek wersji obiektu

2025-07-02T10:13:07

nazwa

strefa usługowa

oznaczenie

52SU

symbol

SU

obowiązuje od

2024-12-12

obowiązuje do

obecnie

status

w opracowaniu
<https://inspire.ec.europa.eu/codelist/ProcessStepGeneralValue/elaboration>

charakter ustalenia

ogólnie wiążące
<https://inspire.ec.europa.eu/codelist/RegulationNatureValue/generallyBinding>

profil podstawowy

teren usług
teren komunikacji
teren zieleni urządzonej
teren ogrodów działkowych
teren infrastruktury technicznej

maksymalna nadziemna intensywność zabudowy

0.8

maksymalny udział powierzchni zabudowy

50%


maksymalna wysokość zabudowy

15.0 m

minimalny udział powierzchni biologicznie czynnej

30%

geometria



plan

<https://www.gov.pl/zagospodarowanieprzestrzenne/app/AktPlanowaniaPrzestrzennego/PL.ZIPPZP.9756/241205-POG/1POG>

strefa planistyczna

PL.ZIPPZP.9756_241205-POG_1POG-53SJ_20241210T112508

identyfier

<https://www.gov.pl/zagospodarowanieprzestrzenne/app/StrefaPlanistyczna/PL.ZIPPZP.9756/241205-POG/1POG-53SJ/20241210T112508>

przestrzen nazw

PL.ZIPPZP.9756/241205-POG

lokalny id

1POG-53SJ

wersja id

20241210T112508

początek wersji obiektu

2024-12-10T11:25:08

nazwa

strefa wielofunkcyjna z zabudową mieszkaniową jednorodzinną

oznaczenie

53SJ

symbol

SJ

obowiązuje od

2024-12-10

obowiązuje do

obecnie

status

w opracowaniu
<https://inspire.ec.europa.eu/codelist/ProcessStepGeneralValue/elaboration>

charakter ustalenia

ogólnie wiążące
<https://inspire.ec.europa.eu/codelist/RegulationNatureValue/generallyBinding>

profil podstawowy

teren zabudowy mieszkaniowej jednorodzinnej
teren usług
teren komunikacji
teren zieleni urządzonej
teren ogrodów działkowych
teren infrastruktury technicznej

profil dodatkowy

teren zieleni naturalnej
teren lasu
teren wód

maksymalna nadziemna intensywnosc zabudowy

0.8

maksymalny udział powierzchni zabudowy

40%

maksymalna wysokosc zabudowy

12.0 m

minimalny udział powierzchni biologicznie czynnej

30%

geometria



plan

<https://www.gov.pl/zagospodarowanieprzestrzenne/app/AktPlanowaniaPrzestrzennego/PL.ZIPPZP.9756/241205-POG/1POG>

strefa planistyczna

PL.ZIPPZP.9756_241205-POG_1POG-53SU_20250702T100457

identyfier

<https://www.gov.pl/zagospodarowanieprzestrzenne/app/StrefaPlanistyczna/PL.ZIPPZP.9756/241205-POG/1POG-53SU/20250702T100457>

przestrzen nazw

PL.ZIPPZP.9756/241205-POG

lokalny id

1POG-53SU

wersja id

20250702T100457

początek wersji obiektu

2025-07-02T10:04:57

nazwa

strefa usługowa

oznaczenie

53SU

symbol

SU

obowiązuje od

2024-12-12

obowiązuje do

obecnie

status

w opracowaniu
<https://inspire.ec.europa.eu/codelist/ProcessStepGeneralValue/elaboration>

charakter ustalenia

ogólnie wiążące
<https://inspire.ec.europa.eu/codelist/RegulationNatureValue/generallyBinding>

profil podstawowy

teren usług
teren komunikacji
teren zieleni urządzonej
teren ogrodów działkowych
teren infrastruktury technicznej

maksymalna nadziemna intensywność zabudowy

0.8

maksymalny udział powierzchni zabudowy

50%

maksymalna wysokość zabudowy

15.0 m

minimalny udział powierzchni biologicznie czynnej

40%

geometria



plan

<https://www.gov.pl/zagospodarowanieprzestrzenne/app/AktPlanowaniaPrzestrzennego/PL.ZIPPZP.9756/241205-POG/1POG>

strefa planistyczna

PL.ZIPPZP.9756_241205-POG_1POG-53SO_20250702T102319

identyfier

<https://www.gov.pl/zagospodarowanieprzestrzenne/app/StrefaPlanistyczna/PL.ZIPPZP.9756/241205-POG/1POG-53SO/20250702T102319>

przestrzen nazw

PL.ZIPPZP.9756/241205-POG

lokalny id

1POG-53SO

wersja id

20250702T102319

poczatek wersji obiektu

2025-07-02T10:23:19

nazwa

strefa otwarta

oznaczenie

53SO

symbol

SO

obowiazuje od

2024-12-13

obowiazuje do

obecnie

status

w opracowaniu
<https://inspire.ec.europa.eu/codelist/ProcessStepGeneralValue/elaboration>

charakter ustalenia

ogólnie wiążące
<https://inspire.ec.europa.eu/codelist/RegulationNatureValue/generallyBinding>

profil podstawowy

teren rolnictwa z zakazem zabudowy
teren lasu
teren zieleni naturalnej
teren wód
teren komunikacji
teren ogrodów działkowych
teren infrastruktury technicznej

geometria



plan <https://www.gov.pl/zagospodarowanieprzestrzenne/app/AktPlanowaniaPrzestrzennego/PL.ZIPPZP.9756/241205-POG/1POG>

strefa planistyczna PL.ZIPPZP.9756_241205-POG_1POG-54SJ_20241210T113017

identyfier <https://www.gov.pl/zagospodarowanieprzestrzenne/app/StrefaPlanistyczna/PL.ZIPPZP.9756/241205-POG/1POG-54SJ/20241210T113017>

przestrzen nazw PL.ZIPPZP.9756/241205-POG

lokalny id 1POG-54SJ

wersja id 20241210T113017

początek wersji obiektu 2024-12-10T11:30:17

nazwa strefa wielofunkcyjna z zabudową mieszkaniową jednorodzinną

oznaczenie 54SJ

symbol SJ

obowiązuje od 2024-12-10

obowiązuje do obecnie

status w opracowaniu
<https://inspire.ec.europa.eu/codelist/ProcessStepGeneralValue/elaboration>

charakter ustalenia ogólnie wiążące
<https://inspire.ec.europa.eu/codelist/RegulationNatureValue/generallyBinding>

profil podstawowy teren zabudowy mieszkaniowej jednorodzinnej
teren usług
teren komunikacji
teren zieleni urządzonej
teren ogrodów działkowych
teren infrastruktury technicznej

profil dodatkowy teren zieleni naturalnej
teren lasu
teren wód

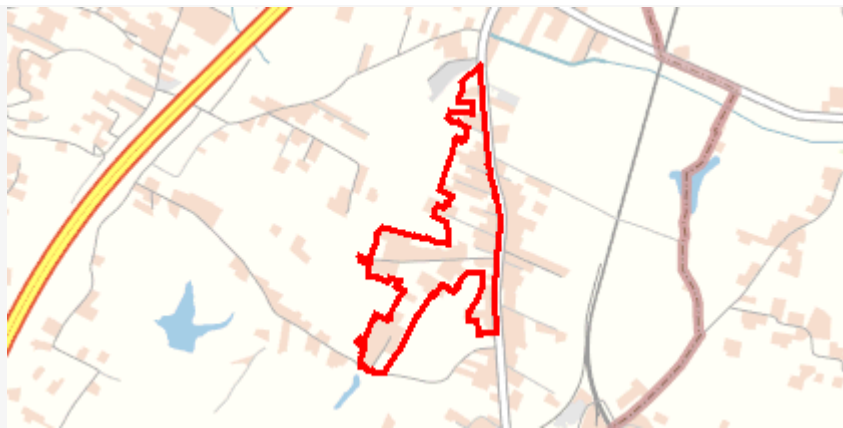
maksymalna nadziemna intensywność zabudowy 0.8

maksymalny udział powierzchni zabudowy 40%

maksymalna wysokość zabudowy 12.0 m

minimalny udział powierzchni biologicznie czynnej 30%

geometria



plan

<https://www.gov.pl/zagospodarowanieprzestrzenne/app/AktPlanowaniaPrzestrzennego/PL.ZIPPZP.9756/241205-POG/1POG>

strefa planistyczna

PL.ZIPPZP.9756_241205-POG_1POG-54SU_20241212T144955

identyfier

<https://www.gov.pl/zagospodarowanieprzestrzenne/app/StrefaPlanistyczna/PL.ZIPPZP.9756/241205-POG/1POG-54SU/20241212T144955>

przestrzen nazw

PL.ZIPPZP.9756/241205-POG

lokalny id

1POG-54SU

wersja id

20241212T144955

początek wersji obiektu

2024-12-12T14:49:55

nazwa

strefa usługowa

oznaczenie

54SU

symbol

SU

obowiązuje od

2024-12-12

obowiązuje do

obecnie

status

w opracowaniu
<https://inspire.ec.europa.eu/codelist/ProcessStepGeneralValue/elaboration>

charakter ustalenia

ogólnie wiążące
<https://inspire.ec.europa.eu/codelist/RegulationNatureValue/generallyBinding>

profil podstawowy

teren usług
teren komunikacji
teren zieleni urządzonej
teren ogrodów działkowych
teren infrastruktury technicznej

maksymalna nadziemna intensywność zabudowy

0.8

maksymalny udział powierzchni zabudowy

50%

maksymalna wysokość zabudowy

15.0 m

minimalny udział powierzchni biologicznie czynnej

30%

geometria



plan

<https://www.gov.pl/zagospodarowanieprzestrzenne/app/AktPlanowaniaPrzestrzennego/PL.ZIPPZP.9756/241205-POG/1POG>

strefa planistyczna

PL.ZIPPZP.9756_241205-POG_1POG-54SO_20251015T184419

identyfier

<https://www.gov.pl/zagospodarowanieprzestrzenne/app/StrefaPlanistyczna/PL.ZIPPZP.9756/241205-POG/1POG-54SO/20251015T184419>

przestrzen nazw

PL.ZIPPZP.9756/241205-POG

lokalny id

1POG-54SO

wersja id

20251015T184419

poczatek wersji obiektu

2025-10-15T18:44:19

nazwa

strefa otwarta

oznaczenie

54SO

symbol

SO

obowiazuje od

2024-12-10

obowiazuje do

obecnie

status

w opracowaniu
<https://inspire.ec.europa.eu/codelist/ProcessStepGeneralValue/elaboration>

charakter ustalenia

ogólnie wiążące
<https://inspire.ec.europa.eu/codelist/RegulationNatureValue/generallyBinding>

profil podstawowy

teren rolnictwa z zakazem zabudowy
teren lasu
teren zieleni naturalnej
teren wód
teren komunikacji
teren ogrodów działkowych
teren infrastruktury technicznej

geometria



plan

<https://www.gov.pl/zagospodarowanieprzestrzenne/app/AktPlanowaniaPrzestrzennego/PL.ZIPPZP.9756/241205-POG/1POG>

strefa planistyczna

PL.ZIPPZP.9756_241205-POG_1POG-55SO_20241210T142004

identyfier

<https://www.gov.pl/zagospodarowanieprzestrzenne/app/StrefaPlanistyczna/PL.ZIPPZP.9756/241205-POG/1POG-55SO/20241210T142004>

przestrzen nazw

PL.ZIPPZP.9756/241205-POG

lokalny id

1POG-55SO

wersja id

20241210T142004

poczatek wersji obiektu

2024-12-10T14:20:04

nazwa

strefa otwarta

oznaczenie

55SO

symbol

SO

obowiazuje od

2024-12-10

obowiazuje do

obecnie

status

w opracowaniu
<https://inspire.ec.europa.eu/codelist/ProcessStepGeneralValue/elaboration>

charakter ustalenia

ogólnie wiążące
<https://inspire.ec.europa.eu/codelist/RegulationNatureValue/generallyBinding>

profil podstawowy

teren rolnictwa z zakazem zabudowy
teren lasu
teren zieleni naturalnej
teren wód
teren komunikacji
teren ogrodów działkowych
teren infrastruktury technicznej

geometria



plan <https://www.gov.pl/zagospodarowanieprzestrzenne/app/AktPlanowaniaPrzestrzennego/PL.ZIPPZP.9756/241205-POG/1POG>

strefa planistyczna PL.ZIPPZP.9756_241205-POG_1POG-55SU_20241212T150952

identyfier <https://www.gov.pl/zagospodarowanieprzestrzenne/app/StrefaPlanistyczna/PL.ZIPPZP.9756/241205-POG/1POG-55SU/20241212T150952>

przestrzen nazw PL.ZIPPZP.9756/241205-POG

lokalny id 1POG-55SU

wersja id 20241212T150952

poczatek wersji obiektu 2024-12-12T15:09:52

nazwa strefa usługowa

oznaczenie 55SU

symbol SU

obowiazuje od 2024-12-12

obowiazuje do obecnie

status w opracowaniu
<https://inspire.ec.europa.eu/codelist/ProcessStepGeneralValue/elaboration>

charakter ustalenia ogólnie wiążące
<https://inspire.ec.europa.eu/codelist/RegulationNatureValue/generallyBinding>

profil podstawowy teren usług
teren komunikacji
teren zieleni urządzonej
teren ogrodów działkowych
teren infrastruktury technicznej

maksymalna nadziemna intensywnosc zabudowy 0.8

maksymalny udzial powierzchni zabudowy 50%

maksymalna wysokosc zabudowy 15.0 m

minimalny udzial powierzchni biologicznie czynnej 30%

geometria



plan <https://www.gov.pl/zagospodarowanieprzestrzenne/app/AktPlanowaniaPrzestrzennego/PL.ZIPPZP.9756/241205-POG/1POG>

strefa planistyczna PL.ZIPPZP.9756_241205-POG_1POG-55SJ_20251118T103915

identyfier <https://www.gov.pl/zagospodarowanieprzestrzenne/app/StrefaPlanistyczna/PL.ZIPPZP.9756/241205-POG/1POG-55SJ/20251118T103915>

przestrzen nazw PL.ZIPPZP.9756/241205-POG

lokalny id 1POG-55SJ

wersja id 20251118T103915

początek wersji obiektu 2025-11-18T10:39:15

nazwa strefa wielofunkcyjna z zabudową mieszkaniową jednorodzinną

oznaczenie 55SJ

symbol SJ

obowiązuje od 2024-12-10

obowiązuje do obecnie

status w opracowaniu
<https://inspire.ec.europa.eu/codelist/ProcessStepGeneralValue/elaboration>

charakter ustalenia ogólnie wiążące
<https://inspire.ec.europa.eu/codelist/RegulationNatureValue/generallyBinding>

profil podstawowy teren zabudowy mieszkaniowej jednorodzinnej
teren usług
teren komunikacji
teren zieleni urządzonej
teren ogrodów działkowych
teren infrastruktury technicznej

profil dodatkowy teren zieleni naturalnej
teren lasu
teren wód

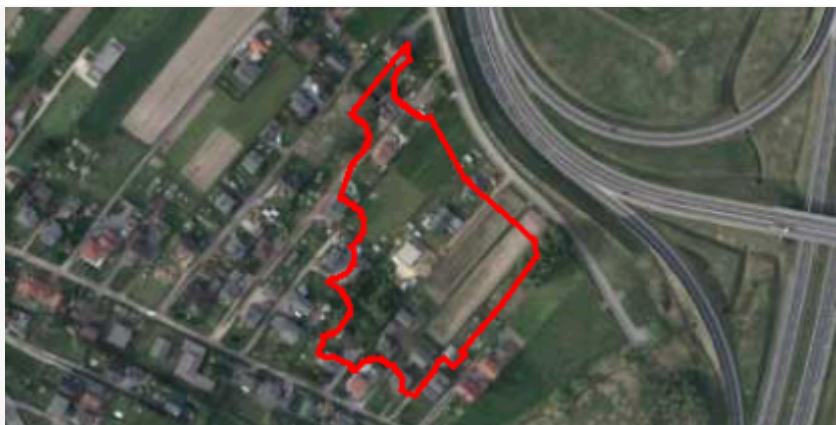
maksymalna nadziemna intensywnosc zabudowy 0.8

maksymalny udział powierzchni zabudowy 40%

maksymalna wysokosc zabudowy 12.0 m

minimalny udział powierzchni biologicznie czynnej 30%

geometria



plan

<https://www.gov.pl/zagospodarowanieprzestrzenne/app/AktPlanowaniaPrzestrzennego/PL.ZIPPZP.9756/241205-POG/1POG>

strefa planistyczna

PL.ZIPPZP.9756_241205-POG_1POG-56SO_20241210T142300

identyfier

<https://www.gov.pl/zagospodarowanieprzestrzenne/app/StrefaPlanistyczna/PL.ZIPPZP.9756/241205-POG/1POG-56SO/20241210T142300>

przestrzen nazw

PL.ZIPPZP.9756/241205-POG

lokalny id

1POG-56SO

wersja id

20241210T142300

początek wersji obiektu

2024-12-10T14:23

nazwa

strefa otwarta

oznaczenie

56SO

symbol

SO

obowiązuje od

2024-12-10

obowiązuje do

obecnie

status

w opracowaniu
<https://inspire.ec.europa.eu/codelist/ProcessStepGeneralValue/elaboration>

charakter ustalenia

ogólnie wiążące
<https://inspire.ec.europa.eu/codelist/RegulationNatureValue/generallyBinding>

profil podstawowy

teren rolnictwa z zakazem zabudowy
teren lasu
teren zieleni naturalnej
teren wód
teren komunikacji
teren ogrodów działkowych
teren infrastruktury technicznej

geometria



plan <https://www.gov.pl/zagospodarowanieprzestrzenne/app/AktPlanowaniaPrzestrzennego/PL.ZIPPZP.9756/241205-POG/1POG>

strefa planistyczna PL.ZIPPZP.9756_241205-POG_1POG-56SU_20241217T075754

identyfier <https://www.gov.pl/zagospodarowanieprzestrzenne/app/StrefaPlanistyczna/PL.ZIPPZP.9756/241205-POG/1POG-56SU/20241217T075754>

przestrzen nazw PL.ZIPPZP.9756/241205-POG

lokalny id 1POG-56SU

wersja id 20241217T075754

poczatek wersji obiektu 2024-12-17T07:57:54

nazwa strefa usługowa

oznaczenie 56SU

symbol SU

obowiazuje od 2024-12-17

obowiazuje do obecnie

status w opracowaniu
<https://inspire.ec.europa.eu/codelist/ProcessStepGeneralValue/elaboration>

charakter ustalenia ogólnie wiążące
<https://inspire.ec.europa.eu/codelist/RegulationNatureValue/generallyBinding>

profil podstawowy teren usług
teren komunikacji
teren zieleni urządzonej
teren ogrodów działkowych
teren infrastruktury technicznej

maksymalna nadziemna intensywnosc zabudowy 0.8

maksymalny udzial powierzchni zabudowy 50%

maksymalna wysokosc zabudowy 15.0 m

minimalny udzial powierzchni biologicznie czynnej 30%

geometria



plan <https://www.gov.pl/zagospodarowanieprzestrzenne/app/AktPlanowaniaPrzestrzennego/PL.ZIPPZP.9756/241205-POG/1POG>

strefa planistyczna PL.ZIPPZP.9756_241205-POG_1POG-56SJ_20251016T145822

identyfier <https://www.gov.pl/zagospodarowanieprzestrzenne/app/StrefaPlanistyczna/PL.ZIPPZP.9756/241205-POG/1POG-56SJ/20251016T145822>

przestrzen nazw PL.ZIPPZP.9756/241205-POG

lokalny id 1POG-56SJ

wersja id 20251016T145822

początek wersji obiektu 2025-10-16T14:58:22

nazwa strefa wielofunkcyjna z zabudową mieszkaniową jednorodzinną

oznaczenie 56SJ

symbol SJ

obowiązuje od 2025-10-16

obowiązuje do obecnie

status w opracowaniu
<https://inspire.ec.europa.eu/codelist/ProcessStepGeneralValue/elaboration>

charakter ustalenia ogólnie wiążące
<https://inspire.ec.europa.eu/codelist/RegulationNatureValue/generallyBinding>

profil podstawowy teren zabudowy mieszkaniowej jednorodzinnej
teren usług
teren komunikacji
teren zieleni urządzonej
teren ogrodów działkowych
teren infrastruktury technicznej

maksymalna nadziemna intensywność zabudowy 0.6

maksymalny udział powierzchni zabudowy 40%

maksymalna wysokość zabudowy 12.0 m

minimalny udział powierzchni biologicznie czynnej 30%

geometria



plan <https://www.gov.pl/zagospodarowanieprzestrzenne/app/AktPlanowaniaPrzestrzennego/PL.ZIPPZP.9756/241205-POG/1POG>

strefa planistyczna PL.ZIPPZP.9756_241205-POG_1POG-57SJ_20251016T152242

identyfier <https://www.gov.pl/zagospodarowanieprzestrzenne/app/StrefaPlanistyczna/PL.ZIPPZP.9756/241205-POG/1POG-57SJ/20251016T152242>

przestrzen nazw PL.ZIPPZP.9756/241205-POG

lokalny id 1POG-57SJ

wersja id 20251016T152242

początek wersji obiektu 2025-10-16T15:22:42

nazwa strefa wielofunkcyjna z zabudową mieszkaniową jednorodzinną

oznaczenie 57SJ

symbol SJ

obowiązuje od 2024-12-10

obowiązuje do obecnie

status w opracowaniu
<https://inspire.ec.europa.eu/codelist/ProcessStepGeneralValue/elaboration>

charakter ustalenia ogólnie wiążące
<https://inspire.ec.europa.eu/codelist/RegulationNatureValue/generallyBinding>

profil podstawowy teren zabudowy mieszkaniowej jednorodzinnej
teren usług
teren komunikacji
teren zieleni urządzonej
teren ogrodów działkowych
teren infrastruktury technicznej

profil dodatkowy teren zieleni naturalnej
teren lasu
teren wód

maksymalna nadziemna intensywność zabudowy 0.8

maksymalny udział powierzchni zabudowy 40%

maksymalna wysokość zabudowy 12.0 m

minimalny udział powierzchni biologicznie czynnej 30%

geometria



plan

<https://www.gov.pl/zagospodarowanieprzestrzenne/app/AktPlanowaniaPrzestrzennego/PL.ZIPPZP.9756/241205-POG/1POG>

strefa planistyczna

PL.ZIPPZP.9756_241205-POG_1POG-57SO_20241210T142418

identyfier

<https://www.gov.pl/zagospodarowanieprzestrzenne/app/StrefaPlanistyczna/PL.ZIPPZP.9756/241205-POG/1POG-57SO/20241210T142418>

przestrzen nazw

PL.ZIPPZP.9756/241205-POG

lokalny id

1POG-57SO

wersja id

20241210T142418

początek wersji obiektu

2024-12-10T14:24:18

nazwa

strefa otwarta

oznaczenie

57SO

symbol

SO

obowiązuje od

2024-12-10

obowiązuje do

obecnie

status

w opracowaniu
<https://inspire.ec.europa.eu/codelist/ProcessStepGeneralValue/elaboration>

charakter ustalenia

ogólnie wiążące
<https://inspire.ec.europa.eu/codelist/RegulationNatureValue/generallyBinding>

profil podstawowy

teren rolnictwa z zakazem zabudowy
teren lasu
teren zieleni naturalnej
teren wód
teren komunikacji
teren ogrodów działkowych
teren infrastruktury technicznej

geometria



plan <https://www.gov.pl/zagospodarowanieprzestrzenne/app/AktPlanowaniaPrzestrzennego/PL.ZIPPZP.9756/241205-POG/1POG>

strefa planistyczna PL.ZIPPZP.9756_241205-POG_1POG-57SU_20250829T075255

identyfier <https://www.gov.pl/zagospodarowanieprzestrzenne/app/StrefaPlanistyczna/PL.ZIPPZP.9756/241205-POG/1POG-57SU/20250829T075255>

przestrzen nazw PL.ZIPPZP.9756/241205-POG

lokalny id 1POG-57SU

wersja id 20250829T075255

poczatek wersji obiektu 2025-08-29T07:52:55

nazwa strefa usługowa

oznaczenie 57SU

symbol SU

obowiazuje od 2025-08-29

obowiazuje do obecnie

status w opracowaniu
<https://inspire.ec.europa.eu/codelist/ProcessStepGeneralValue/elaboration>

charakter ustalenia ogólnie wiążące
<https://inspire.ec.europa.eu/codelist/RegulationNatureValue/generallyBinding>

profil podstawowy teren usług
teren komunikacji
teren zieleni urządzonej
teren ogrodów działkowych
teren infrastruktury technicznej

profil dodatkowy teren składów i magazynów
teren zieleni naturalnej

maksymalna nadziemna intensywnosc zabudowy 0.8

maksymalny udzial powierzchni zabudowy 40%

maksymalna wysokosc zabudowy 12.0 m

minimalny udzial powierzchni biologicznie czynnej 30%

geometria



plan <https://www.gov.pl/zagospodarowanieprzestrzenne/app/AktPlanowaniaPrzestrzennego/PL.ZIPPZP.9756/241205-POG/1POG>

strefa planistyczna PL.ZIPPZP.9756_241205-POG_1POG-58SO_20241210T144423

identyfier <https://www.gov.pl/zagospodarowanieprzestrzenne/app/StrefaPlanistyczna/PL.ZIPPZP.9756/241205-POG/1POG-58SO/20241210T144423>

przestrzen nazw PL.ZIPPZP.9756/241205-POG

lokalny id 1POG-58SO

wersja id 20241210T144423

poczatek wersji obiektu 2024-12-10T14:44:23

nazwa strefa otwarta

oznaczenie 58SO

symbol SO

obowiazuje od 2024-12-10

obowiazuje do obecnie

status w opracowaniu
<https://inspire.ec.europa.eu/codelist/ProcessStepGeneralValue/elaboration>

charakter ustalenia ogólnie wiążące
<https://inspire.ec.europa.eu/codelist/RegulationNatureValue/generallyBinding>

profil podstawowy teren rolnictwa z zakazem zabudowy
teren lasu
teren zieleni naturalnej
teren wód
teren komunikacji
teren ogrodów działkowych
teren infrastruktury technicznej

geometria



plan <https://www.gov.pl/zagospodarowanieprzestrzenne/app/AktPlanowaniaPrzestrzennego/PL.ZIPPZP.9756/241205-POG/1POG>

strefa planistyczna PL.ZIPPZP.9756_241205-POG_1POG-58SJ_20251016T151121

identyfier <https://www.gov.pl/zagospodarowanieprzestrzenne/app/StrefaPlanistyczna/PL.ZIPPZP.9756/241205-POG/1POG-58SJ/20251016T151121>

przestrzen nazw PL.ZIPPZP.9756/241205-POG

lokalny id 1POG-58SJ

wersja id 20251016T151121

początek wersji obiektu 2025-10-16T15:11:21

nazwa strefa wielofunkcyjna z zabudową mieszkaniową jednorodzinną

oznaczenie 58SJ

symbol SJ

obowiązuje od 2024-12-10

obowiązuje do obecnie

status w opracowaniu
<https://inspire.ec.europa.eu/codelist/ProcessStepGeneralValue/elaboration>

charakter ustalenia ogólnie wiążące
<https://inspire.ec.europa.eu/codelist/RegulationNatureValue/generallyBinding>

profil podstawowy teren zabudowy mieszkaniowej jednorodzinnej
teren usług
teren komunikacji
teren zieleni urządzonej
teren ogrodów działkowych
teren infrastruktury technicznej

profil dodatkowy teren zieleni naturalnej
teren lasu
teren wód

maksymalna nadziemna intensywność zabudowy 0.8

maksymalny udział powierzchni zabudowy 40%

maksymalna wysokość zabudowy 12.0 m

minimalny udział powierzchni biologicznie czynnej 30%

geometria



plan

<https://www.gov.pl/zagospodarowanieprzestrzenne/app/AktPlanowaniaPrzestrzennego/PL.ZIPPZP.9756/241205-POG/1POG>

strefa planistyczna

PL.ZIPPZP.9756_241205-POG_1POG-59SJ_20251016T151917

identyfier

<https://www.gov.pl/zagospodarowanieprzestrzenne/app/StrefaPlanistyczna/PL.ZIPPZP.9756/241205-POG/1POG-59SJ/20251016T151917>

przestrzen nazw

PL.ZIPPZP.9756/241205-POG

lokalny id

1POG-59SJ

wersja id

20251016T151917

początek wersji obiektu

2025-10-16T15:19:17

nazwa

strefa wielofunkcyjna z zabudową mieszkaniową jednorodzinną

oznaczenie

59SJ

symbol

SJ

obowiązuje od

2024-12-10

obowiązuje do

obecnie

status

w opracowaniu
<https://inspire.ec.europa.eu/codelist/ProcessStepGeneralValue/elaboration>

charakter ustalenia

ogólnie wiążące
<https://inspire.ec.europa.eu/codelist/RegulationNatureValue/generallyBinding>

profil podstawowy

teren zabudowy mieszkaniowej jednorodzinnej
teren usług
teren komunikacji
teren zieleni urządzonej
teren ogrodów działkowych
teren infrastruktury technicznej

profil dodatkowy

teren zieleni naturalnej
teren lasu
teren wód

maksymalna nadziemna intensywność zabudowy

0.8

maksymalny udział powierzchni zabudowy

40%

maksymalna wysokość zabudowy

12.0 m

minimalny udział powierzchni

biologicznie czynnej 30%

geometria



plan <https://www.gov.pl/zagospodarowanieprzestrzenne/app/AktPlanowaniaPrzestrzennego/PL.ZIPPZP.9756/241205-POG/1POG>

strefa planistyczna PL.ZIPPZP.9756_241205-POG_1POG-59SO_20251014T135328

identyfier <https://www.gov.pl/zagospodarowanieprzestrzenne/app/StrefaPlanistyczna/PL.ZIPPZP.9756/241205-POG/1POG-59SO/20251014T135328>

przestrzen nazw PL.ZIPPZP.9756/241205-POG

lokalny id 1POG-59SO

wersja id 20251014T135328

początek wersji obiektu 2025-10-14T13:53:28

nazwa strefa otwarta

oznaczenie 59SO

symbol SO

obowiązuje od 2024-12-11

obowiązuje do obecnie

status w opracowaniu
<https://inspire.ec.europa.eu/codelist/ProcessStepGeneralValue/elaboration>

charakter ustalenia ogólnie wiążące
<https://inspire.ec.europa.eu/codelist/RegulationNatureValue/generallyBinding>

profil podstawowy teren rolnictwa z zakazem zabudowy
teren lasu
teren zieleni naturalnej
teren wód
teren komunikacji
teren ogrodów działkowych
teren infrastruktury technicznej

geometria



plan

<https://www.gov.pl/zagospodarowanieprzestrzenne/app/AktPlanowaniaPrzestrzennego/PL.ZIPPZP.9756/241205-POG/1POG>

strefa planistyczna

PL.ZIPPZP.9756_241205-POG_1POG-60SO_20251014T140313

identyfier

<https://www.gov.pl/zagospodarowanieprzestrzenne/app/StrefaPlanistyczna/PL.ZIPPZP.9756/241205-POG/1POG-60SO/20251014T140313>

przestrzen nazw

PL.ZIPPZP.9756/241205-POG

lokalny id

1POG-60SO

wersja id

20251014T140313

poczatek wersji obiektu

2025-10-14T14:03:13

nazwa

strefa otwarta

oznaczenie

60SO

symbol

SO

obowiazuje od

2024-12-11

obowiazuje do

obecnie

status

w opracowaniu
<https://inspire.ec.europa.eu/codelist/ProcessStepGeneralValue/elaboration>

charakter ustalenia

ogólnie wiążące
<https://inspire.ec.europa.eu/codelist/RegulationNatureValue/generallyBinding>

profil podstawowy

teren rolnictwa z zakazem zabudowy
teren lasu
teren zieleni naturalnej
teren wód
teren komunikacji
teren ogrodów działkowych
teren infrastruktury technicznej

geometria



plan

<https://www.gov.pl/zagospodarowanieprzestrzenne/app/AktPlanowaniaPrzestrzennego/PL.ZIPPZP.9756/241205-POG/1POG>

strefa planistyczna

PL.ZIPPZP.9756_241205-POG_1POG-60SJ_20251118T104452

identyfier

<https://www.gov.pl/zagospodarowanieprzestrzenne/app/StrefaPlanistyczna/PL.ZIPPZP.9756/241205-POG/1POG-60SJ/20251118T104452>

przestrzen nazw

PL.ZIPPZP.9756/241205-POG

lokalny id

1POG-60SJ

wersja id

20251118T104452

początek wersji obiektu

2025-11-18T10:44:52

nazwa

strefa wielofunkcyjna z zabudową mieszkaniową jednorodzinną

oznaczenie

60SJ

symbol

SJ

obowiązuje od

2025-02-13

obowiązuje do

obecnie

status

w opracowaniu
<https://inspire.ec.europa.eu/codelist/ProcessStepGeneralValue/elaboration>

charakter ustalenia

ogólnie wiążące
<https://inspire.ec.europa.eu/codelist/RegulationNatureValue/generallyBinding>

profil podstawowy

teren zabudowy mieszkaniowej jednorodzinnej
teren usług
teren komunikacji
teren zieleni urządzonej
teren ogrodów działkowych
teren infrastruktury technicznej

maksymalna nadziemna intensywność zabudowy

0.8

maksymalny udział powierzchni zabudowy

40%

maksymalna wysokość zabudowy

12.0 m

minimalny udział powierzchni biologicznie czynnej

30%

geometria



plan <https://www.gov.pl/zagospodarowanieprzestrzenne/app/AktPlanowaniaPrzestrzennego/PL.ZIPPZP.9756/241205-POG/1POG>

strefa planistyczna PL.ZIPPZP.9756_241205-POG_1POG-61SO_20251014T140350

identyfier <https://www.gov.pl/zagospodarowanieprzestrzenne/app/StrefaPlanistyczna/PL.ZIPPZP.9756/241205-POG/1POG-61SO/20251014T140350>

przestrzen nazw PL.ZIPPZP.9756/241205-POG

lokalny id 1POG-61SO

wersja id 20251014T140350

poczatek wersji obiektu 2025-10-14T14:03:50

nazwa strefa otwarta

oznaczenie 61SO

symbol SO

obowiazuje od 2024-12-11

obowiazuje do obecnie

status w opracowaniu
<https://inspire.ec.europa.eu/codelist/ProcessStepGeneralValue/elaboration>

charakter ustalenia ogólnie wiążące
<https://inspire.ec.europa.eu/codelist/RegulationNatureValue/generallyBinding>

profil podstawowy teren rolnictwa z zakazem zabudowy
teren lasu
teren zieleni naturalnej
teren wód
teren komunikacji
teren ogrodów działkowych
teren infrastruktury technicznej

geometria



plan <https://www.gov.pl/zagospodarowanieprzestrzenne/app/AktPlanowaniaPrzestrzennego/PL.ZIPPZP.9756/241205-POG/1POG>

strefa planistyczna PL.ZIPPZP.9756_241205-POG_1POG-61SJ_20241210T140339

identyfier <https://www.gov.pl/zagospodarowanieprzestrzenne/app/StrefaPlanistyczna/PL.ZIPPZP.9756/241205-POG/1POG-61SJ/20241210T140339>

przestrzen nazw PL.ZIPPZP.9756/241205-POG

lokalny id 1POG-61SJ

wersja id 20241210T140339

początek wersji obiektu 2024-12-10T14:03:39

nazwa strefa wielofunkcyjna z zabudową mieszkaniową jednorodzinną

oznaczenie 61SJ

symbol SJ

obowiązuje od 2024-12-10

obowiązuje do obecnie

status w opracowaniu
<https://inspire.ec.europa.eu/codelist/ProcessStepGeneralValue/elaboration>

charakter ustalenia ogólnie wiążące
<https://inspire.ec.europa.eu/codelist/RegulationNatureValue/generallyBinding>

profil podstawowy teren zabudowy mieszkaniowej jednorodzinnej
teren usług
teren komunikacji
teren zieleni urządzonej
teren ogrodów działkowych
teren infrastruktury technicznej

profil dodatkowy teren zieleni naturalnej
teren lasu
teren wód

maksymalna nadziemna intensywnosc zabudowy 0.8

maksymalny udział powierzchni zabudowy 40%

maksymalna wysokosc zabudowy 12.0 m

minimalny udział powierzchni biologicznie czynnej 30%

geometria



plan

<https://www.gov.pl/zagospodarowanieprzestrzenne/app/AktPlanowaniaPrzestrzennego/PL.ZIPPZP.9756/241205-POG/1POG>

strefa planistyczna

PL.ZIPPZP.9756_241205-POG_1POG-62SJ_20241210T144044

identyfier

<https://www.gov.pl/zagospodarowanieprzestrzenne/app/StrefaPlanistyczna/PL.ZIPPZP.9756/241205-POG/1POG-62SJ/20241210T144044>

przestrzen nazw

PL.ZIPPZP.9756/241205-POG

lokalny id

1POG-62SJ

wersja id

20241210T144044

początek wersji obiektu

2024-12-10T14:40:44

nazwa

strefa wielofunkcyjna z zabudową mieszkaniową jednorodzinną

oznaczenie

62SJ

symbol

SJ

obowiązuje od

2024-12-10

obowiązuje do

obecnie

status

w opracowaniu
<https://inspire.ec.europa.eu/codelist/ProcessStepGeneralValue/elaboration>

charakter ustalenia

ogólnie wiążące
<https://inspire.ec.europa.eu/codelist/RegulationNatureValue/generallyBinding>

profil podstawowy

teren zabudowy mieszkaniowej jednorodzinnej
teren usług
teren komunikacji
teren zieleni urządzonej
teren ogrodów działkowych
teren infrastruktury technicznej

profil dodatkowy

teren zieleni naturalnej
teren lasu
teren wód

maksymalna nadziemna intensywność zabudowy

0.8

maksymalny udział powierzchni zabudowy

40%

maksymalna wysokość zabudowy

12.0 m

minimalny udział powierzchni

biologicznie czynnej 30%

geometria



plan

<https://www.gov.pl/zagospodarowanieprzestrzenne/app/AktPlanowaniaPrzestrzennego/PL.ZIPPZP.9756/241205-POG/1POG>

strefa planistyczna

PL.ZIPPZP.9756_241205-POG_1POG-62SO_20241212T122335

identyfier

<https://www.gov.pl/zagospodarowanieprzestrzenne/app/StrefaPlanistyczna/PL.ZIPPZP.9756/241205-POG/1POG-62SO/20241212T122335>

przestrzen nazw

PL.ZIPPZP.9756/241205-POG

lokalny id

1POG-62SO

wersja id

20241212T122335

początek wersji obiektu

2024-12-12T12:23:35

nazwa

strefa otwarta

oznaczenie

62SO

symbol

SO

obowiązuje od

2024-12-12

obowiązuje do

obecnie

status

w opracowaniu
<https://inspire.ec.europa.eu/codelist/ProcessStepGeneralValue/elaboration>

charakter ustalenia

ogólnie wiążące
<https://inspire.ec.europa.eu/codelist/RegulationNatureValue/generallyBinding>

profil podstawowy

teren rolnictwa z zakazem zabudowy
teren lasu
teren zieleni naturalnej
teren wód
teren komunikacji
teren ogrodów działkowych
teren infrastruktury technicznej

geometria



plan <https://www.gov.pl/zagospodarowanieprzestrzenne/app/AktPlanowaniaPrzestrzennego/PL.ZIPPZP.9756/241205-POG/1POG>

strefa planistyczna PL.ZIPPZP.9756_241205-POG_1POG-63SJ_20241210T144720

identyfier <https://www.gov.pl/zagospodarowanieprzestrzenne/app/StrefaPlanistyczna/PL.ZIPPZP.9756/241205-POG/1POG-63SJ/20241210T144720>

przestrzen nazw PL.ZIPPZP.9756/241205-POG

lokalny id 1POG-63SJ

wersja id 20241210T144720

początek wersji obiektu 2024-12-10T14:47:20

nazwa strefa wielofunkcyjna z zabudową mieszkaniową jednorodzinną

oznaczenie 63SJ

symbol SJ

obowiązuje od 2024-12-10

obowiązuje do obecnie

status w opracowaniu
<https://inspire.ec.europa.eu/codelist/ProcessStepGeneralValue/elaboration>

charakter ustalenia ogólnie wiążące
<https://inspire.ec.europa.eu/codelist/RegulationNatureValue/generallyBinding>

profil podstawowy teren zabudowy mieszkaniowej jednorodzinnej
teren usług
teren komunikacji
teren zieleni urządzonej
teren ogrodów działkowych
teren infrastruktury technicznej

profil dodatkowy teren zieleni naturalnej
teren lasu
teren wód

maksymalna nadziemna intensywnosc zabudowy 0.8

maksymalny udział powierzchni zabudowy 40%

maksymalna wysokosc zabudowy 12.0 m

minimalny udział powierzchni biologicznie czynnej 30%

geometria



plan

<https://www.gov.pl/zagospodarowanieprzestrzenne/app/AktPlanowaniaPrzestrzennego/PL.ZIPPZP.9756/241205-POG/1POG>

strefa planistyczna

PL.ZIPPZP.9756_241205-POG_1POG-63SO_20241212T144235

identyfier

<https://www.gov.pl/zagospodarowanieprzestrzenne/app/StrefaPlanistyczna/PL.ZIPPZP.9756/241205-POG/1POG-63SO/20241212T144235>

przestrzen nazw

PL.ZIPPZP.9756/241205-POG

lokalny id

1POG-63SO

wersja id

20241212T144235

początek wersji obiektu

2024-12-12T14:42:35

nazwa

strefa otwarta

oznaczenie

63SO

symbol

SO

obowiązuje od

2024-12-12

obowiązuje do

obecnie

status

w opracowaniu
<https://inspire.ec.europa.eu/codelist/ProcessStepGeneralValue/elaboration>

charakter ustalenia

ogólnie wiążące
<https://inspire.ec.europa.eu/codelist/RegulationNatureValue/generallyBinding>

profil podstawowy

teren rolnictwa z zakazem zabudowy
teren lasu
teren zieleni naturalnej
teren wód
teren komunikacji
teren ogrodów działkowych
teren infrastruktury technicznej

geometria



plan <https://www.gov.pl/zagospodarowanieprzestrzenne/app/AktPlanowaniaPrzestrzennego/PL.ZIPPZP.9756/241205-POG/1POG>

strefa planistyczna PL.ZIPPZP.9756_241205-POG_1POG-64SJ_20241210T144827

identyfier <https://www.gov.pl/zagospodarowanieprzestrzenne/app/StrefaPlanistyczna/PL.ZIPPZP.9756/241205-POG/1POG-64SJ/20241210T144827>

przestrzen nazw PL.ZIPPZP.9756/241205-POG

lokalny id 1POG-64SJ

wersja id 20241210T144827

początek wersji obiektu 2024-12-10T14:48:27

nazwa strefa wielofunkcyjna z zabudową mieszkaniową jednorodzinną

oznaczenie 64SJ

symbol SJ

obowiązuje od 2024-12-10

obowiązuje do obecnie

status w opracowaniu
<https://inspire.ec.europa.eu/codelist/ProcessStepGeneralValue/elaboration>

charakter ustalenia ogólnie wiążące
<https://inspire.ec.europa.eu/codelist/RegulationNatureValue/generallyBinding>

profil podstawowy teren zabudowy mieszkaniowej jednorodzinnej
teren usług
teren komunikacji
teren zieleni urządzonej
teren ogrodów działkowych
teren infrastruktury technicznej

profil dodatkowy teren zieleni naturalnej
teren lasu
teren wód

maksymalna nadziemna intensywność zabudowy 0.8

maksymalny udział powierzchni zabudowy 40%

maksymalna wysokość zabudowy 12.0 m

minimalny udział powierzchni biologicznie czynnej 30%

geometria



plan

<https://www.gov.pl/zagospodarowanieprzestrzenne/app/AktPlanowaniaPrzestrzennego/PL.ZIPPZP.9756/241205-POG/1POG>

strefa planistyczna

PL.ZIPPZP.9756_241205-POG_1POG-64SO_20250702T095854

identyfier

<https://www.gov.pl/zagospodarowanieprzestrzenne/app/StrefaPlanistyczna/PL.ZIPPZP.9756/241205-POG/1POG-64SO/20250702T095854>

przestrzen nazw

PL.ZIPPZP.9756/241205-POG

lokalny id

1POG-64SO

wersja id

20250702T095854

początek wersji obiektu

2025-07-02T09:58:54

nazwa

strefa otwarta

oznaczenie

64SO

symbol

SO

obowiązuje od

2024-12-12

obowiązuje do

obecnie

status

w opracowaniu
<https://inspire.ec.europa.eu/codelist/ProcessStepGeneralValue/elaboration>

charakter ustalenia

ogólnie wiążące
<https://inspire.ec.europa.eu/codelist/RegulationNatureValue/generallyBinding>

profil podstawowy

teren rolnictwa z zakazem zabudowy
teren lasu
teren zieleni naturalnej
teren wód
teren komunikacji
teren ogrodów działkowych
teren infrastruktury technicznej

geometria



plan <https://www.gov.pl/zagospodarowanieprzestrzenne/app/AktPlanowaniaPrzestrzennego/PL.ZIPPZP.9756/241205-POG/1POG>

strefa planistyczna PL.ZIPPZP.9756_241205-POG_1POG-65SJ_20241210T145133

identyfier <https://www.gov.pl/zagospodarowanieprzestrzenne/app/StrefaPlanistyczna/PL.ZIPPZP.9756/241205-POG/1POG-65SJ/20241210T145133>

przestrzen nazw PL.ZIPPZP.9756/241205-POG

lokalny id 1POG-65SJ

wersja id 20241210T145133

początek wersji obiektu 2024-12-10T14:51:33

nazwa strefa wielofunkcyjna z zabudową mieszkaniową jednorodzinną

oznaczenie 65SJ

symbol SJ

obowiązuje od 2024-12-10

obowiązuje do obecnie

status w opracowaniu
<https://inspire.ec.europa.eu/codelist/ProcessStepGeneralValue/elaboration>

charakter ustalenia ogólnie wiążące
<https://inspire.ec.europa.eu/codelist/RegulationNatureValue/generallyBinding>

profil podstawowy teren zabudowy mieszkaniowej jednorodzinnej
teren usług
teren komunikacji
teren zieleni urządzonej
teren ogrodów działkowych
teren infrastruktury technicznej

profil dodatkowy teren zieleni naturalnej
teren lasu
teren wód

maksymalna nadziemna intensywność zabudowy 0.8

maksymalny udział powierzchni zabudowy 40%

maksymalna wysokość zabudowy 12.0 m

minimalny udział powierzchni biologicznie czynnej 30%

geometria



plan

<https://www.gov.pl/zagospodarowanieprzestrzenne/app/AktPlanowaniaPrzestrzennego/PL.ZIPPZP.9756/241205-POG/1POG>

strefa planistyczna

PL.ZIPPZP.9756_241205-POG_1POG-65SO_20250213T130336

identyfier

<https://www.gov.pl/zagospodarowanieprzestrzenne/app/StrefaPlanistyczna/PL.ZIPPZP.9756/241205-POG/1POG-65SO/20250213T130336>

przestrzen nazw

PL.ZIPPZP.9756/241205-POG

lokalny id

1POG-65SO

wersja id

20250213T130336

początek wersji obiektu

2025-02-13T13:03:36

nazwa

strefa otwarta

oznaczenie

65SO

symbol

SO

obowiązuje od

2025-02-13

obowiązuje do

obecnie

status

w opracowaniu
<https://inspire.ec.europa.eu/codelist/ProcessStepGeneralValue/elaboration>

charakter ustalenia

ogólnie wiążące
<https://inspire.ec.europa.eu/codelist/RegulationNatureValue/generallyBinding>

profil podstawowy

teren rolnictwa z zakazem zabudowy
teren lasu
teren zieleni naturalnej
teren wód
teren komunikacji
teren ogrodów działkowych
teren infrastruktury technicznej

geometria



plan <https://www.gov.pl/zagospodarowanieprzestrzenne/app/AktPlanowaniaPrzestrzennego/PL.ZIPPZP.9756/241205-POG/1POG>

strefa planistyczna PL.ZIPPZP.9756_241205-POG_1POG-66SJ_20241210T145212

identyfier <https://www.gov.pl/zagospodarowanieprzestrzenne/app/StrefaPlanistyczna/PL.ZIPPZP.9756/241205-POG/1POG-66SJ/20241210T145212>

przestrzen nazw PL.ZIPPZP.9756/241205-POG

lokalny id 1POG-66SJ

wersja id 20241210T145212

początek wersji obiektu 2024-12-10T14:52:12

nazwa strefa wielofunkcyjna z zabudową mieszkaniową jednorodzinną

oznaczenie 66SJ

symbol SJ

obowiązuje od 2024-12-10

obowiązuje do obecnie

status w opracowaniu
<https://inspire.ec.europa.eu/codelist/ProcessStepGeneralValue/elaboration>

charakter ustalenia ogólnie wiążące
<https://inspire.ec.europa.eu/codelist/RegulationNatureValue/generallyBinding>

profil podstawowy teren zabudowy mieszkaniowej jednorodzinnej
teren usług
teren komunikacji
teren zieleni urządzonej
teren ogrodów działkowych
teren infrastruktury technicznej

profil dodatkowy teren zieleni naturalnej
teren lasu
teren wód

maksymalna nadziemna intensywnosc zabudowy 0.8

maksymalny udział powierzchni zabudowy 40%

maksymalna wysokosc zabudowy 12.0 m

minimalny udział powierzchni biologicznie czynnej 30%

geometria



plan

<https://www.gov.pl/zagospodarowanieprzestrzenne/app/AktPlanowaniaPrzestrzennego/PL.ZIPPZP.9756/241205-POG/1POG>

strefa planistyczna

PL.ZIPPZP.9756_241205-POG_1POG-66SO_20251014T135053

identyfier

<https://www.gov.pl/zagospodarowanieprzestrzenne/app/StrefaPlanistyczna/PL.ZIPPZP.9756/241205-POG/1POG-66SO/20251014T135053>

przestrzen nazw

PL.ZIPPZP.9756/241205-POG

lokalny id

1POG-66SO

wersja id

20251014T135053

początek wersji obiektu

2025-10-14T13:50:53

nazwa

strefa otwarta

oznaczenie

66SO

symbol

SO

obowiązuje od

2025-10-14

obowiązuje do

obecnie

status

w opracowaniu
<https://inspire.ec.europa.eu/codelist/ProcessStepGeneralValue/elaboration>

charakter ustalenia

ogólnie wiążące
<https://inspire.ec.europa.eu/codelist/RegulationNatureValue/generallyBinding>

profil podstawowy

teren rolnictwa z zakazem zabudowy
teren lasu
teren zieleni naturalnej
teren wód
teren komunikacji
teren ogrodów działkowych
teren infrastruktury technicznej

geometria



plan <https://www.gov.pl/zagospodarowanieprzestrzenne/app/AktPlanowaniaPrzestrzennego/PL.ZIPPZP.9756/241205-POG/1POG>

strefa planistyczna PL.ZIPPZP.9756_241205-POG_1POG-67SO_20241212T152210

identyfier <https://www.gov.pl/zagospodarowanieprzestrzenne/app/StrefaPlanistyczna/PL.ZIPPZP.9756/241205-POG/1POG-67SO/20241212T152210>

przestrzen nazw PL.ZIPPZP.9756/241205-POG

lokalny id 1POG-67SO

wersja id 20241212T152210

poczatek wersji obiektu 2024-12-12T15:22:10

nazwa strefa otwarta

oznaczenie 67SO

symbol SO

obowiazuje od 2024-12-12

obowiazuje do obecnie

status w opracowaniu
<https://inspire.ec.europa.eu/codelist/ProcessStepGeneralValue/elaboration>

charakter ustalenia ogólnie wiążące
<https://inspire.ec.europa.eu/codelist/RegulationNatureValue/generallyBinding>

profil podstawowy teren rolnictwa z zakazem zabudowy
teren lasu
teren zieleni naturalnej
teren wód
teren komunikacji
teren ogrodów działkowych
teren infrastruktury technicznej

geometria



plan <https://www.gov.pl/zagospodarowanieprzestrzenne/app/AktPlanowaniaPrzestrzennego/PL.ZIPPZP.9756/241205-POG/1POG>

strefa planistyczna PL.ZIPPZP.9756_241205-POG_1POG-67SJ_20241213T123231

identyfier <https://www.gov.pl/zagospodarowanieprzestrzenne/app/StrefaPlanistyczna/PL.ZIPPZP.9756/241205-POG/1POG-67SJ/20241213T123231>

przestrzen nazw PL.ZIPPZP.9756/241205-POG

lokalny id 1POG-67SJ

wersja id 20241213T123231

początek wersji obiektu 2024-12-13T12:32:31

nazwa strefa wielofunkcyjna z zabudową mieszkaniową jednorodzinną

oznaczenie 67SJ

symbol SJ

obowiązuje od 2024-12-13

obowiązuje do obecnie

status w opracowaniu
<https://inspire.ec.europa.eu/codelist/ProcessStepGeneralValue/elaboration>

charakter ustalenia ogólnie wiążące
<https://inspire.ec.europa.eu/codelist/RegulationNatureValue/generallyBinding>

profil podstawowy teren zabudowy mieszkaniowej jednorodzinnej
teren usług
teren komunikacji
teren zieleni urządzonej
teren ogrodów działkowych
teren infrastruktury technicznej

profil dodatkowy teren zieleni naturalnej
teren lasu
teren wód

maksymalna nadziemna intensywność zabudowy 0.8

maksymalny udział powierzchni zabudowy 40%

maksymalna wysokość zabudowy 12.0 m

minimalny udział powierzchni biologicznie czynnej 30%

geometria



plan

<https://www.gov.pl/zagospodarowanieprzestrzenne/app/AktPlanowaniaPrzestrzennego/PL.ZIPPZP.9756/241205-POG/1POG>

strefa planistyczna

PL.ZIPPZP.9756_241205-POG_1POG-68SJ_20241210T150406

identyfier

<https://www.gov.pl/zagospodarowanieprzestrzenne/app/StrefaPlanistyczna/PL.ZIPPZP.9756/241205-POG/1POG-68SJ/20241210T150406>

przestrzen nazw

PL.ZIPPZP.9756/241205-POG

lokalny id

1POG-68SJ

wersja id

20241210T150406

początek wersji obiektu

2024-12-10T15:04:06

nazwa

strefa wielofunkcyjna z zabudową mieszkaniową jednorodzinną

oznaczenie

68SJ

symbol

SJ

obowiązuje od

2024-12-10

obowiązuje do

obecnie

status

w opracowaniu
<https://inspire.ec.europa.eu/codelist/ProcessStepGeneralValue/elaboration>

charakter ustalenia

ogólnie wiążące
<https://inspire.ec.europa.eu/codelist/RegulationNatureValue/generallyBinding>

profil podstawowy

teren zabudowy mieszkaniowej jednorodzinnej
teren usług
teren komunikacji
teren zieleni urządzonej
teren ogrodów działkowych
teren infrastruktury technicznej

profil dodatkowy

teren zieleni naturalnej
teren lasu
teren wód

maksymalna nadziemna intensywność zabudowy

0.8

maksymalny udział powierzchni zabudowy

40%

maksymalna wysokość zabudowy

12.0 m

minimalny udział powierzchni

biologicznie czynnej 30%

geometria



plan

<https://www.gov.pl/zagospodarowanieprzestrzenne/app/AktPlanowaniaPrzestrzennego/PL.ZIPPZP.9756/241205-POG/1POG>

strefa planistyczna

PL.ZIPPZP.9756_241205-POG_1POG-68SO_20250829T080022

identyfier

<https://www.gov.pl/zagospodarowanieprzestrzenne/app/StrefaPlanistyczna/PL.ZIPPZP.9756/241205-POG/1POG-68SO/20250829T080022>

przestrzen nazw

PL.ZIPPZP.9756/241205-POG

lokalny id

1POG-68SO

wersja id

20250829T080022

początek wersji obiektu

2025-08-29T08:00:22

nazwa

strefa otwarta

oznaczenie

68SO

symbol

SO

obowiązuje od

2025-02-12

obowiązuje do

obecnie

status

w opracowaniu
<https://inspire.ec.europa.eu/codelist/ProcessStepGeneralValue/elaboration>

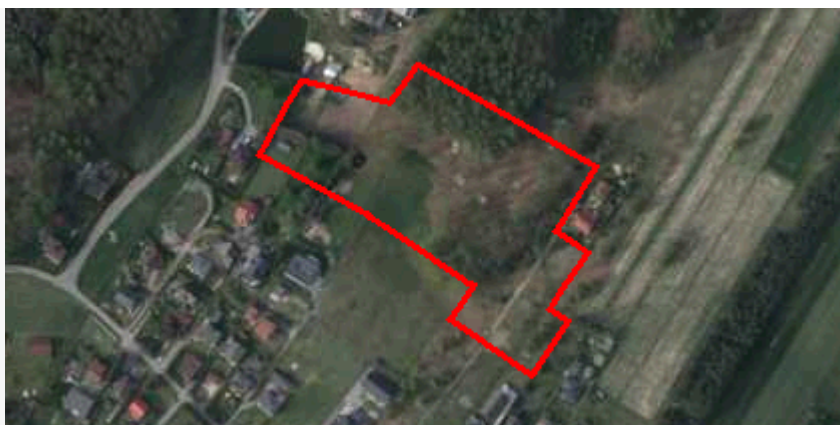
charakter ustalenia

ogólnie wiążące
<https://inspire.ec.europa.eu/codelist/RegulationNatureValue/generallyBinding>

profil podstawowy

teren rolnictwa z zakazem zabudowy
teren lasu
teren zieleni naturalnej
teren wód
teren komunikacji
teren ogrodów działkowych
teren infrastruktury technicznej

geometria



plan <https://www.gov.pl/zagospodarowanieprzestrzenne/app/AktPlanowaniaPrzestrzennego/PL.ZIPPZP.9756/241205-POG/1POG>

strefa planistyczna PL.ZIPPZP.9756_241205-POG_1POG-69SJ_20241210T150454

identyfier <https://www.gov.pl/zagospodarowanieprzestrzenne/app/StrefaPlanistyczna/PL.ZIPPZP.9756/241205-POG/1POG-69SJ/20241210T150454>

przestrzen nazw PL.ZIPPZP.9756/241205-POG

lokalny id 1POG-69SJ

wersja id 20241210T150454

początek wersji obiektu 2024-12-10T15:04:54

nazwa strefa wielofunkcyjna z zabudową mieszkaniową jednorodzinną

oznaczenie 69SJ

symbol SJ

obowiązuje od 2024-12-10

obowiązuje do obecnie

status w opracowaniu
<https://inspire.ec.europa.eu/codelist/ProcessStepGeneralValue/elaboration>

charakter ustalenia ogólnie wiążące
<https://inspire.ec.europa.eu/codelist/RegulationNatureValue/generallyBinding>

profil podstawowy teren zabudowy mieszkaniowej jednorodzinnej
teren usług
teren komunikacji
teren zieleni urządzonej
teren ogrodów działkowych
teren infrastruktury technicznej

profil dodatkowy teren zieleni naturalnej
teren lasu
teren wód

maksymalna nadziemna intensywność zabudowy 0.8

maksymalny udział powierzchni zabudowy 40%

maksymalna wysokość zabudowy 12.0 m

minimalny udział powierzchni biologicznie czynnej 30%

geometria



plan

<https://www.gov.pl/zagospodarowanieprzestrzenne/app/AktPlanowaniaPrzestrzennego/PL.ZIPPZP.9756/241205-POG/1POG>

strefa planistyczna

PL.ZIPPZP.9756_241205-POG_1POG-69SO_20250306T123537

identyfier

<https://www.gov.pl/zagospodarowanieprzestrzenne/app/StrefaPlanistyczna/PL.ZIPPZP.9756/241205-POG/1POG-69SO/20250306T123537>

przestrzen nazw

PL.ZIPPZP.9756/241205-POG

lokalny id

1POG-69SO

wersja id

20250306T123537

początek wersji obiektu

2025-03-06T12:35:37

nazwa

strefa otwarta

oznaczenie

69SO

symbol

SO

obowiązuje od

2025-03-06

obowiązuje do

obecnie

status

w opracowaniu
<https://inspire.ec.europa.eu/codelist/ProcessStepGeneralValue/elaboration>

charakter ustalenia

ogólnie wiążące
<https://inspire.ec.europa.eu/codelist/RegulationNatureValue/generallyBinding>

profil podstawowy

teren rolnictwa z zakazem zabudowy
teren lasu
teren zieleni naturalnej
teren wód
teren komunikacji
teren ogrodów działkowych
teren infrastruktury technicznej

geometria



plan

<https://www.gov.pl/zagospodarowanieprzestrzenne/app/AktPlanowaniaPrzestrzennego/PL.ZIPPZP.9756/241205-POG/1POG>

strefa planistyczna

PL.ZIPPZP.9756_241205-POG_1POG-70SJ_20241213T124758

identyfier

<https://www.gov.pl/zagospodarowanieprzestrzenne/app/StrefaPlanistyczna/PL.ZIPPZP.9756/241205-POG/1POG-70SJ/20241213T124758>

przestrzen nazw

PL.ZIPPZP.9756/241205-POG

lokalny id

1POG-70SJ

wersja id

20241213T124758

początek wersji obiektu

2024-12-13T12:47:58

nazwa

strefa wielofunkcyjna z zabudową mieszkaniową jednorodzinną

oznaczenie

70SJ

symbol

SJ

obowiązuje od

2024-12-13

obowiązuje do

obecnie

status

w opracowaniu
<https://inspire.ec.europa.eu/codelist/ProcessStepGeneralValue/elaboration>

charakter ustalenia

ogólnie wiążące
<https://inspire.ec.europa.eu/codelist/RegulationNatureValue/generallyBinding>

profil podstawowy

teren zabudowy mieszkaniowej jednorodzinnej
teren usług
teren komunikacji
teren zieleni urządzonej
teren ogrodów działkowych
teren infrastruktury technicznej

profil dodatkowy

teren zieleni naturalnej
teren lasu
teren wód

maksymalna nadziemna intensywność zabudowy

0.8

maksymalny udział powierzchni zabudowy

40%

maksymalna wysokość zabudowy

12.0 m

minimalny udział powierzchni biologicznie czynnej

30%

geometria



plan

<https://www.gov.pl/zagospodarowanieprzestrzenne/app/AktPlanowaniaPrzestrzennego/PL.ZIPPZP.9756/241205-POG/1POG>

strefa planistyczna

PL.ZIPPZP.9756_241205-POG_1POG-70SO_20250829T075531

identyfier

<https://www.gov.pl/zagospodarowanieprzestrzenne/app/StrefaPlanistyczna/PL.ZIPPZP.9756/241205-POG/1POG-70SO/20250829T075531>

przestrzen nazw

PL.ZIPPZP.9756/241205-POG

lokalny id

1POG-70SO

wersja id

20250829T075531

początek wersji obiektu

2025-08-29T07:55:31

nazwa

strefa otwarta

oznaczenie

70SO

symbol

SO

obowiązuje od

2025-03-06

obowiązuje do

obecnie

status

w opracowaniu
<https://inspire.ec.europa.eu/codelist/ProcessStepGeneralValue/elaboration>

charakter ustalenia

ogólnie wiążące
<https://inspire.ec.europa.eu/codelist/RegulationNatureValue/generallyBinding>

profil podstawowy

teren rolnictwa z zakazem zabudowy
teren lasu
teren zieleni naturalnej
teren wód
teren komunikacji
teren ogrodów działkowych
teren infrastruktury technicznej

geometria



plan <https://www.gov.pl/zagospodarowanieprzestrzenne/app/AktPlanowaniaPrzestrzennego/PL.ZIPPZP.9756/241205-POG/1POG>

strefa planistyczna PL.ZIPPZP.9756_241205-POG_1POG-71SJ_20241211T090400

identyfier <https://www.gov.pl/zagospodarowanieprzestrzenne/app/StrefaPlanistyczna/PL.ZIPPZP.9756/241205-POG/1POG-71SJ/20241211T090400>

przestrzen nazw PL.ZIPPZP.9756/241205-POG

lokalny id 1POG-71SJ

wersja id 20241211T090400

początek wersji obiektu 2024-12-11T09:04

nazwa strefa wielofunkcyjna z zabudową mieszkaniową jednorodzinną

oznaczenie 71SJ

symbol SJ

obowiązuje od 2024-12-11

obowiązuje do obecnie

status w opracowaniu
<https://inspire.ec.europa.eu/codelist/ProcessStepGeneralValue/elaboration>

charakter ustalenia ogólnie wiążące
<https://inspire.ec.europa.eu/codelist/RegulationNatureValue/generallyBinding>

profil podstawowy teren zabudowy mieszkaniowej jednorodzinnej
teren usług
teren komunikacji
teren zieleni urządzonej
teren ogrodów działkowych
teren infrastruktury technicznej

profil dodatkowy teren zieleni naturalnej
teren lasu
teren wód

maksymalna nadziemna intensywność zabudowy 0.8

maksymalny udział powierzchni zabudowy 40%

maksymalna wysokość zabudowy 12.0 m

minimalny udział powierzchni biologicznie czynnej 30%

geometria



plan

<https://www.gov.pl/zagospodarowanieprzestrzenne/app/AktPlanowaniaPrzestrzennego/PL.ZIPPZP.9756/241205-POG/1POG>

strefa planistyczna

PL.ZIPPZP.9756_241205-POG_1POG-71SO_20251015T183125

identyfier

<https://www.gov.pl/zagospodarowanieprzestrzenne/app/StrefaPlanistyczna/PL.ZIPPZP.9756/241205-POG/1POG-71SO/20251015T183125>

przestrzen nazw

PL.ZIPPZP.9756/241205-POG

lokalny id

1POG-71SO

wersja id

20251015T183125

początek wersji obiektu

2025-10-15T18:31:25

nazwa

strefa otwarta

oznaczenie

71SO

symbol

SO

obowiązuje od

2025-10-15

obowiązuje do

obecnie

status

w opracowaniu
<https://inspire.ec.europa.eu/codelist/ProcessStepGeneralValue/elaboration>

charakter ustalenia

ogólnie wiążące
<https://inspire.ec.europa.eu/codelist/RegulationNatureValue/generallyBinding>

profil podstawowy

teren rolnictwa z zakazem zabudowy
teren lasu
teren zieleni naturalnej
teren wód
teren komunikacji
teren ogrodów działkowych
teren infrastruktury technicznej

geometria



plan <https://www.gov.pl/zagospodarowanieprzestrzenne/app/AktPlanowaniaPrzestrzennego/PL.ZIPPZP.9756/241205-POG/1POG>

strefa planistyczna PL.ZIPPZP.9756_241205-POG_1POG-72SJ_20241211T090506

identyfier <https://www.gov.pl/zagospodarowanieprzestrzenne/app/StrefaPlanistyczna/PL.ZIPPZP.9756/241205-POG/1POG-72SJ/20241211T090506>

przestrzen nazw PL.ZIPPZP.9756/241205-POG

lokalny id 1POG-72SJ

wersja id 20241211T090506

początek wersji obiektu 2024-12-11T09:05:06

nazwa strefa wielofunkcyjna z zabudową mieszkaniową jednorodzinną

oznaczenie 72SJ

symbol SJ

obowiązuje od 2024-12-11

obowiązuje do obecnie

status w opracowaniu
<https://inspire.ec.europa.eu/codelist/ProcessStepGeneralValue/elaboration>

charakter ustalenia ogólnie wiążące
<https://inspire.ec.europa.eu/codelist/RegulationNatureValue/generallyBinding>

profil podstawowy teren zabudowy mieszkaniowej jednorodzinnej
teren usług
teren komunikacji
teren zieleni urządzonej
teren ogrodów działkowych
teren infrastruktury technicznej

profil dodatkowy teren zieleni naturalnej
teren lasu
teren wód

maksymalna nadziemna intensywność zabudowy 0.8

maksymalny udział powierzchni zabudowy 40%

maksymalna wysokość zabudowy 12.0 m

minimalny udział powierzchni biologicznie czynnej 30%

geometria



plan

<https://www.gov.pl/zagospodarowanieprzestrzenne/app/AktPlanowaniaPrzestrzennego/PL.ZIPPZP.9756/241205-POG/1POG>

strefa planistyczna

PL.ZIPPZP.9756_241205-POG_1POG-72SO_20251016T150113

identyfier

<https://www.gov.pl/zagospodarowanieprzestrzenne/app/StrefaPlanistyczna/PL.ZIPPZP.9756/241205-POG/1POG-72SO/20251016T150113>

przestrzen nazw

PL.ZIPPZP.9756/241205-POG

lokalny id

1POG-72SO

wersja id

20251016T150113

początek wersji obiektu

2025-10-16T15:01:13

nazwa

strefa otwarta

oznaczenie

72SO

symbol

SO

obowiązuje od

2025-10-15

obowiązuje do

obecnie

status

w opracowaniu
<https://inspire.ec.europa.eu/codelist/ProcessStepGeneralValue/elaboration>

charakter ustalenia

ogólnie wiążące
<https://inspire.ec.europa.eu/codelist/RegulationNatureValue/generallyBinding>

profil podstawowy

teren rolnictwa z zakazem zabudowy
teren lasu
teren zieleni naturalnej
teren wód
teren komunikacji
teren ogrodów działkowych
teren infrastruktury technicznej

geometria



plan <https://www.gov.pl/zagospodarowanieprzestrzenne/app/AktPlanowaniaPrzestrzennego/PL.ZIPPZP.9756/241205-POG/1POG>

strefa planistyczna PL.ZIPPZP.9756_241205-POG_1POG-73SJ_20241211T090923

identyfier <https://www.gov.pl/zagospodarowanieprzestrzenne/app/StrefaPlanistyczna/PL.ZIPPZP.9756/241205-POG/1POG-73SJ/20241211T090923>

przestrzen nazw PL.ZIPPZP.9756/241205-POG

lokalny id 1POG-73SJ

wersja id 20241211T090923

poczatek wersji obiektu 2024-12-11T09:09:23

nazwa strefa wielofunkcyjna z zabudową mieszkaniową jednorodzinną

oznaczenie 73SJ

symbol SJ

obowiazuje od 2024-12-11

obowiazuje do obecnie

status w opracowaniu
<https://inspire.ec.europa.eu/codelist/ProcessStepGeneralValue/elaboration>

charakter ustalenia ogólnie wiążące
<https://inspire.ec.europa.eu/codelist/RegulationNatureValue/generallyBinding>

profil podstawowy teren zabudowy mieszkaniowej jednorodzinnej
teren usług
teren komunikacji
teren zieleni urządzonej
teren ogrodów działkowych
teren infrastruktury technicznej

profil dodatkowy teren zieleni naturalnej
teren lasu
teren wód

maksymalna nadziemna intensywnosc zabudowy 0.8

maksymalny udzial powierzchni zabudowy 40%

maksymalna wysokosc zabudowy 12.0 m

minimalny udzial powierzchni biologicznie czynnej 30%

geometria



plan

<https://www.gov.pl/zagospodarowanieprzestrzenne/app/AktPlanowaniaPrzestrzennego/PL.ZIPPZP.9756/241205-POG/1POG>

strefa planistyczna

PL.ZIPPZP.9756_241205-POG_1POG-73SO_20251015T184922

identyfier

<https://www.gov.pl/zagospodarowanieprzestrzenne/app/StrefaPlanistyczna/PL.ZIPPZP.9756/241205-POG/1POG-73SO/20251015T184922>

przestrzen nazw

PL.ZIPPZP.9756/241205-POG

lokalny id

1POG-73SO

wersja id

20251015T184922

początek wersji obiektu

2025-10-15T18:49:22

nazwa

strefa otwarta

oznaczenie

73SO

symbol

SO

obowiązuje od

2025-10-15

obowiązuje do

obecnie

status

w opracowaniu
<https://inspire.ec.europa.eu/codelist/ProcessStepGeneralValue/elaboration>

charakter ustalenia

ogólnie wiążące
<https://inspire.ec.europa.eu/codelist/RegulationNatureValue/generallyBinding>

profil podstawowy

teren rolnictwa z zakazem zabudowy
teren lasu
teren zieleni naturalnej
teren wód
teren komunikacji
teren ogrodów działkowych
teren infrastruktury technicznej

geometria



plan <https://www.gov.pl/zagospodarowanieprzestrzenne/app/AktPlanowaniaPrzestrzennego/PL.ZIPPZP.9756/241205-POG/1POG>

strefa planistyczna PL.ZIPPZP.9756_241205-POG_1POG-74SJ_20241211T091706

identyfier <https://www.gov.pl/zagospodarowanieprzestrzenne/app/StrefaPlanistyczna/PL.ZIPPZP.9756/241205-POG/1POG-74SJ/20241211T091706>

przestrzen nazw PL.ZIPPZP.9756/241205-POG

lokalny id 1POG-74SJ

wersja id 20241211T091706

początek wersji obiektu 2024-12-11T09:17:06

nazwa strefa wielofunkcyjna z zabudową mieszkaniową jednorodzinną

oznaczenie 74SJ

symbol SJ

obowiązuje od 2024-12-11

obowiązuje do obecnie

status w opracowaniu
<https://inspire.ec.europa.eu/codelist/ProcessStepGeneralValue/elaboration>

charakter ustalenia ogólnie wiążące
<https://inspire.ec.europa.eu/codelist/RegulationNatureValue/generallyBinding>

profil podstawowy teren zabudowy mieszkaniowej jednorodzinnej
teren usług
teren komunikacji
teren zieleni urządzonej
teren ogrodów działkowych
teren infrastruktury technicznej

profil dodatkowy teren zieleni naturalnej
teren lasu
teren wód

maksymalna nadziemna intensywność zabudowy 0.8

maksymalny udział powierzchni zabudowy 40%

maksymalna wysokość zabudowy 12.0 m

minimalny udział powierzchni biologicznie czynnej 30%

geometria



plan

<https://www.gov.pl/zagospodarowanieprzestrzenne/app/AktPlanowaniaPrzestrzennego/PL.ZIPPZP.9756/241205-POG/1POG>

strefa planistyczna

PL.ZIPPZP.9756_241205-POG_1POG-74SO_20251230T112854

identyfier

<https://www.gov.pl/zagospodarowanieprzestrzenne/app/StrefaPlanistyczna/PL.ZIPPZP.9756/241205-POG/1POG-74SO/20251230T112854>

przestrzen nazw

PL.ZIPPZP.9756/241205-POG

lokalny id

1POG-74SO

wersja id

20251230T112854

początek wersji obiektu

2025-12-30T11:28:54

nazwa

strefa otwarta

oznaczenie

74SO

symbol

SO

obowiązuje od

2025-11-18

obowiązuje do

obecnie

status

w opracowaniu
<https://inspire.ec.europa.eu/codelist/ProcessStepGeneralValue/elaboration>

charakter ustalenia

ogólnie wiążące
<https://inspire.ec.europa.eu/codelist/RegulationNatureValue/generallyBinding>

profil podstawowy

teren rolnictwa z zakazem zabudowy
teren lasu
teren zieleni naturalnej
teren wód
teren komunikacji
teren ogrodów działkowych
teren infrastruktury technicznej

geometria



plan <https://www.gov.pl/zagospodarowanieprzestrzenne/app/AktPlanowaniaPrzestrzennego/PL.ZIPPZP.9756/241205-POG/1POG>

strefa planistyczna PL.ZIPPZP.9756_241205-POG_1POG-75SJ_20241211T092148

identyfier <https://www.gov.pl/zagospodarowanieprzestrzenne/app/StrefaPlanistyczna/PL.ZIPPZP.9756/241205-POG/1POG-75SJ/20241211T092148>

przestrzen nazw PL.ZIPPZP.9756/241205-POG

lokalny id 1POG-75SJ

wersja id 20241211T092148

początek wersji obiektu 2024-12-11T09:21:48

nazwa strefa wielofunkcyjna z zabudową mieszkaniową jednorodzinną

oznaczenie 75SJ

symbol SJ

obowiązuje od 2024-12-11

obowiązuje do obecnie

status w opracowaniu
<https://inspire.ec.europa.eu/codelist/ProcessStepGeneralValue/elaboration>

charakter ustalenia ogólnie wiążące
<https://inspire.ec.europa.eu/codelist/RegulationNatureValue/generallyBinding>

profil podstawowy teren zabudowy mieszkaniowej jednorodzinnej
teren usług
teren komunikacji
teren zieleni urządzonej
teren ogrodów działkowych
teren infrastruktury technicznej

profil dodatkowy teren zieleni naturalnej
teren lasu
teren wód

maksymalna nadziemna intensywnosc zabudowy 0.8

maksymalny udział powierzchni zabudowy 40%

maksymalna wysokosc zabudowy 12.0 m

minimalny udział powierzchni biologicznie czynnej 30%

geometria



plan

<https://www.gov.pl/zagospodarowanieprzestrzenne/app/AktPlanowaniaPrzestrzennego/PL.ZIPPZP.9756/241205-POG/1POG>

strefa planistyczna

PL.ZIPPZP.9756_241205-POG_1POG-75SO_20251118T085259

identyfier

<https://www.gov.pl/zagospodarowanieprzestrzenne/app/StrefaPlanistyczna/PL.ZIPPZP.9756/241205-POG/1POG-75SO/20251118T085259>

przestrzen nazw

PL.ZIPPZP.9756/241205-POG

lokalny id

1POG-75SO

wersja id

20251118T085259

początek wersji obiektu

2025-11-18T08:52:59

nazwa

strefa otwarta

oznaczenie

75SO

symbol

SO

obowiązuje od

2025-11-18

obowiązuje do

obecnie

status

w opracowaniu
<https://inspire.ec.europa.eu/codelist/ProcessStepGeneralValue/elaboration>

charakter ustalenia

ogólnie wiążące
<https://inspire.ec.europa.eu/codelist/RegulationNatureValue/generallyBinding>

profil podstawowy

teren rolnictwa z zakazem zabudowy
teren lasu
teren zieleni naturalnej
teren wód
teren komunikacji
teren ogrodów działkowych
teren infrastruktury technicznej

geometria



plan

<https://www.gov.pl/zagospodarowanieprzestrzenne/app/AktPlanowaniaPrzestrzennego/PL.ZIPPZP.9756/241205-POG/1POG>

strefa planistyczna

PL.ZIPPZP.9756_241205-POG_1POG-76SO_20251118T104031

identyfier

<https://www.gov.pl/zagospodarowanieprzestrzenne/app/StrefaPlanistyczna/PL.ZIPPZP.9756/241205-POG/1POG-76SO/20251118T104031>

przestrzen nazw

PL.ZIPPZP.9756/241205-POG

lokalny id

1POG-76SO

wersja id

20251118T104031

poczatek wersji obiektu

2025-11-18T10:40:31

nazwa

strefa otwarta

oznaczenie

76SO

symbol

SO

obowiazuje od

2024-12-09

obowiazuje do

obecnie

status

w opracowaniu
<https://inspire.ec.europa.eu/codelist/ProcessStepGeneralValue/elaboration>

charakter ustalenia

ogólnie wiążące
<https://inspire.ec.europa.eu/codelist/RegulationNatureValue/generallyBinding>

profil podstawowy

teren rolnictwa z zakazem zabudowy
teren lasu
teren zieleni naturalnej
teren wód
teren komunikacji
teren ogrodów działkowych
teren infrastruktury technicznej

geometria



plan <https://www.gov.pl/zagospodarowanieprzestrzenne/app/AktPlanowaniaPrzestrzennego/PL.ZIPPZP.9756/241205-POG/1POG>

strefa planistyczna PL.ZIPPZP.9756_241205-POG_1POG-76SJ_20250702T102620

identyfier <https://www.gov.pl/zagospodarowanieprzestrzenne/app/StrefaPlanistyczna/PL.ZIPPZP.9756/241205-POG/1POG-76SJ/20250702T102620>

przestrzen nazw PL.ZIPPZP.9756/241205-POG

lokalny id 1POG-76SJ

wersja id 20250702T102620

początek wersji obiektu 2025-07-02T10:26:20

nazwa strefa wielofunkcyjna z zabudową mieszkaniową jednorodzinną

oznaczenie 76SJ

symbol SJ

obowiązuje od 2024-12-11

obowiązuje do obecnie

status w opracowaniu
<https://inspire.ec.europa.eu/codelist/ProcessStepGeneralValue/elaboration>

charakter ustalenia ogólnie wiążące
<https://inspire.ec.europa.eu/codelist/RegulationNatureValue/generallyBinding>

profil podstawowy teren zabudowy mieszkaniowej jednorodzinnej
teren usług
teren komunikacji
teren zieleni urządzonej
teren ogrodów działkowych
teren infrastruktury technicznej

profil dodatkowy teren zieleni naturalnej
teren lasu
teren wód

maksymalna nadziemna intensywność zabudowy 0.8

maksymalny udział powierzchni zabudowy 40%

maksymalna wysokość zabudowy 12.0 m

minimalny udział powierzchni biologicznie czynnej 30%

geometria



plan

<https://www.gov.pl/zagospodarowanieprzestrzenne/app/AktPlanowaniaPrzestrzennego/PL.ZIPPZP.9756/241205-POG/1POG>

strefa planistyczna

PL.ZIPPZP.9756_241205-POG_1POG-77SJ_20241211T093544

identyfier

<https://www.gov.pl/zagospodarowanieprzestrzenne/app/StrefaPlanistyczna/PL.ZIPPZP.9756/241205-POG/1POG-77SJ/20241211T093544>

przestrzen nazw

PL.ZIPPZP.9756/241205-POG

lokalny id

1POG-77SJ

wersja id

20241211T093544

początek wersji obiektu

2024-12-11T09:35:44

nazwa

strefa wielofunkcyjna z zabudową mieszkaniową jednorodzinną

oznaczenie

77SJ

symbol

SJ

obowiązuje od

2024-12-11

obowiązuje do

obecnie

status

w opracowaniu
<https://inspire.ec.europa.eu/codelist/ProcessStepGeneralValue/elaboration>

charakter ustalenia

ogólnie wiążące
<https://inspire.ec.europa.eu/codelist/RegulationNatureValue/generallyBinding>

profil podstawowy

teren zabudowy mieszkaniowej jednorodzinnej
teren usług
teren komunikacji
teren zieleni urządzonej
teren ogrodów działkowych
teren infrastruktury technicznej

profil dodatkowy

teren zieleni naturalnej
teren lasu
teren wód

maksymalna nadziemna intensywność zabudowy

0.8

maksymalny udział powierzchni zabudowy

40%

maksymalna wysokość zabudowy

12.0 m

minimalny udział powierzchni

biologicznie czynnej 30%

geometria



plan

<https://www.gov.pl/zagospodarowanieprzestrzenne/app/AktPlanowaniaPrzestrzennego/PL.ZIPPZP.9756/241205-POG/1POG>

strefa planistyczna

PL.ZIPPZP.9756_241205-POG_1POG-77SO_20251118T091721

identyfier

<https://www.gov.pl/zagospodarowanieprzestrzenne/app/StrefaPlanistyczna/PL.ZIPPZP.9756/241205-POG/1POG-77SO/20251118T091721>

przestrzen nazw

PL.ZIPPZP.9756/241205-POG

lokalny id

1POG-77SO

wersja id

20251118T091721

początek wersji obiektu

2025-11-18T09:17:21

nazwa

strefa otwarta

oznaczenie

77SO

symbol

SO

obowiązuje od

2025-11-18

obowiązuje do

obecnie

status

w opracowaniu
<https://inspire.ec.europa.eu/codelist/ProcessStepGeneralValue/elaboration>

charakter ustalenia

ogólnie wiążące
<https://inspire.ec.europa.eu/codelist/RegulationNatureValue/generallyBinding>

profil podstawowy

teren rolnictwa z zakazem zabudowy
teren lasu
teren zieleni naturalnej
teren wód
teren komunikacji
teren ogrodów działkowych
teren infrastruktury technicznej

geometria



plan

<https://www.gov.pl/zagospodarowanieprzestrzenne/app/AktPlanowaniaPrzestrzennego/PL.ZIPPZP.9756/241205-POG/1POG>

strefa planistyczna

PL.ZIPPZP.9756_241205-POG_1POG-78SJ_20251118T104601

identyfier

<https://www.gov.pl/zagospodarowanieprzestrzenne/app/StrefaPlanistyczna/PL.ZIPPZP.9756/241205-POG/1POG-78SJ/20251118T104601>

przestrzen nazw

PL.ZIPPZP.9756/241205-POG

lokalny id

1POG-78SJ

wersja id

20251118T104601

początek wersji obiektu

2025-11-18T10:46:01

nazwa

strefa wielofunkcyjna z zabudową mieszkaniową jednorodzinną

oznaczenie

78SJ

symbol

SJ

obowiązuje od

2024-12-11

obowiązuje do

obecnie

status

w opracowaniu
<https://inspire.ec.europa.eu/codelist/ProcessStepGeneralValue/elaboration>

charakter ustalenia

ogólnie wiążące
<https://inspire.ec.europa.eu/codelist/RegulationNatureValue/generallyBinding>

profil podstawowy

teren zabudowy mieszkaniowej jednorodzinnej
teren usług
teren komunikacji
teren zieleni urządzonej
teren ogrodów działkowych
teren infrastruktury technicznej

profil dodatkowy

teren zieleni naturalnej
teren lasu
teren wód

maksymalna nadziemna intensywnosc zabudowy

0.8

maksymalny udział powierzchni zabudowy

40%

maksymalna wysokosc zabudowy

12.0 m

minimalny udział powierzchni biologicznie czynnej

30%

geometria



plan

<https://www.gov.pl/zagospodarowanieprzestrzenne/app/AktPlanowaniaPrzestrzennego/PL.ZIPPZP.9756/241205-POG/1POG>

strefa planistyczna

PL.ZIPPZP.9756_241205-POG_1POG-78SO_20251118T090728

identyfier

<https://www.gov.pl/zagospodarowanieprzestrzenne/app/StrefaPlanistyczna/PL.ZIPPZP.9756/241205-POG/1POG-78SO/20251118T090728>

przestrzen nazw

PL.ZIPPZP.9756/241205-POG

lokalny id

1POG-78SO

wersja id

20251118T090728

początek wersji obiektu

2025-11-18T09:07:28

nazwa

strefa otwarta

oznaczenie

78SO

symbol

SO

obowiązuje od

2025-11-18

obowiązuje do

obecnie

status

w opracowaniu
<https://inspire.ec.europa.eu/codelist/ProcessStepGeneralValue/elaboration>

charakter ustalenia

ogólnie wiążące
<https://inspire.ec.europa.eu/codelist/RegulationNatureValue/generallyBinding>

profil podstawowy

teren rolnictwa z zakazem zabudowy
teren lasu
teren zieleni naturalnej
teren wód
teren komunikacji
teren ogrodów działkowych
teren infrastruktury technicznej

geometria



plan <https://www.gov.pl/zagospodarowanieprzestrzenne/app/AktPlanowaniaPrzestrzennego/PL.ZIPPZP.9756/241205-POG/1POG>

strefa planistyczna PL.ZIPPZP.9756_241205-POG_1POG-79SJ_20241211T144944

identyfier <https://www.gov.pl/zagospodarowanieprzestrzenne/app/StrefaPlanistyczna/PL.ZIPPZP.9756/241205-POG/1POG-79SJ/20241211T144944>

przestrzen nazw PL.ZIPPZP.9756/241205-POG

lokalny id 1POG-79SJ

wersja id 20241211T144944

początek wersji obiektu 2024-12-11T14:49:44

nazwa strefa wielofunkcyjna z zabudową mieszkaniową jednorodzinną

oznaczenie 79SJ

symbol SJ

obowiązuje od 2024-12-11

obowiązuje do obecnie

status w opracowaniu
<https://inspire.ec.europa.eu/codelist/ProcessStepGeneralValue/elaboration>

charakter ustalenia ogólnie wiążące
<https://inspire.ec.europa.eu/codelist/RegulationNatureValue/generallyBinding>

profil podstawowy teren zabudowy mieszkaniowej jednorodzinnej
teren usług
teren komunikacji
teren zieleni urządzonej
teren ogrodów działkowych
teren infrastruktury technicznej

profil dodatkowy teren zieleni naturalnej
teren lasu
teren wód


maksymalna nadziemna intensywność zabudowy 0.8

maksymalny udział powierzchni zabudowy 40%

maksymalna wysokość zabudowy 12.0 m

minimalny udział powierzchni biologicznie czynnej 30%

geometria



plan

<https://www.gov.pl/zagospodarowanieprzestrzenne/app/AktPlanowaniaPrzestrzennego/PL.ZIPPZP.9756/241205-POG/1POG>

strefa planistyczna

PL.ZIPPZP.9756_241205-POG_1POG-79SO_20251118T090844

identyfier

<https://www.gov.pl/zagospodarowanieprzestrzenne/app/StrefaPlanistyczna/PL.ZIPPZP.9756/241205-POG/1POG-79SO/20251118T090844>

przestrzen nazw

PL.ZIPPZP.9756/241205-POG

lokalny id

1POG-79SO

wersja id

20251118T090844

początek wersji obiektu

2025-11-18T09:08:44

nazwa

strefa otwarta

oznaczenie

79SO

symbol

SO

obowiązuje od

2025-11-18

obowiązuje do

obecnie

status

w opracowaniu
<https://inspire.ec.europa.eu/codelist/ProcessStepGeneralValue/elaboration>

charakter ustalenia

ogólnie wiążące
<https://inspire.ec.europa.eu/codelist/RegulationNatureValue/generallyBinding>

profil podstawowy

teren rolnictwa z zakazem zabudowy
teren lasu
teren zieleni naturalnej
teren wód
teren komunikacji
teren ogrodów działkowych
teren infrastruktury technicznej

geometria



plan <https://www.gov.pl/zagospodarowanieprzestrzenne/app/AktPlanowaniaPrzestrzennego/PL.ZIPPZP.9756/241205-POG/1POG>

strefa planistyczna PL.ZIPPZP.9756_241205-POG_1POG-80SJ_20251014T140430

identyfier <https://www.gov.pl/zagospodarowanieprzestrzenne/app/StrefaPlanistyczna/PL.ZIPPZP.9756/241205-POG/1POG-80SJ/20251014T140430>

przestrzen nazw PL.ZIPPZP.9756/241205-POG

lokalny id 1POG-80SJ

wersja id 20251014T140430

początek wersji obiektu 2025-10-14T14:04:30

nazwa strefa wielofunkcyjna z zabudową mieszkaniową jednorodzinną

oznaczenie 80SJ

symbol SJ

obowiązuje od 2024-12-11

obowiązuje do obecnie

status w opracowaniu
<https://inspire.ec.europa.eu/codelist/ProcessStepGeneralValue/elaboration>

charakter ustalenia ogólnie wiążące
<https://inspire.ec.europa.eu/codelist/RegulationNatureValue/generallyBinding>

profil podstawowy teren zabudowy mieszkaniowej jednorodzinnej
teren usług
teren komunikacji
teren zieleni urządzonej
teren ogrodów działkowych
teren infrastruktury technicznej

profil dodatkowy teren zieleni naturalnej
teren lasu
teren wód

maksymalna nadziemna intensywność zabudowy 0.8

maksymalny udział powierzchni zabudowy 40%

maksymalna wysokość zabudowy 12.0 m

minimalny udział powierzchni biologicznie czynnej 30%

geometria



plan

<https://www.gov.pl/zagospodarowanieprzestrzenne/app/AktPlanowaniaPrzestrzennego/PL.ZIPPZP.9756/241205-POG/1POG>

strefa planistyczna

PL.ZIPPZP.9756_241205-POG_1POG-80SO_20251118T091008

identyfier

<https://www.gov.pl/zagospodarowanieprzestrzenne/app/StrefaPlanistyczna/PL.ZIPPZP.9756/241205-POG/1POG-80SO/20251118T091008>

przestrzen nazw

PL.ZIPPZP.9756/241205-POG

lokalny id

1POG-80SO

wersja id

20251118T091008

początek wersji obiektu

2025-11-18T09:10:08

nazwa

strefa otwarta

oznaczenie

80SO

symbol

SO

obowiązuje od

2025-11-18

obowiązuje do

obecnie

status

w opracowaniu
<https://inspire.ec.europa.eu/codelist/ProcessStepGeneralValue/elaboration>

charakter ustalenia

ogólnie wiążące
<https://inspire.ec.europa.eu/codelist/RegulationNatureValue/generallyBinding>

profil podstawowy

teren rolnictwa z zakazem zabudowy
teren lasu
teren zieleni naturalnej
teren wód
teren komunikacji
teren ogrodów działkowych
teren infrastruktury technicznej

geometria



plan <https://www.gov.pl/zagospodarowanieprzestrzenne/app/AktPlanowaniaPrzestrzennego/PL.ZIPPZP.9756/241205-POG/1POG>

strefa planistyczna PL.ZIPPZP.9756_241205-POG_1POG-81SJ_20241211T150530

identyfier <https://www.gov.pl/zagospodarowanieprzestrzenne/app/StrefaPlanistyczna/PL.ZIPPZP.9756/241205-POG/1POG-81SJ/20241211T150530>

przestrzen nazw PL.ZIPPZP.9756/241205-POG

lokalny id 1POG-81SJ

wersja id 20241211T150530

początek wersji obiektu 2024-12-11T15:05:30

nazwa strefa wielofunkcyjna z zabudową mieszkaniową jednorodzinną

oznaczenie 81SJ

symbol SJ

obowiązuje od 2024-12-11

obowiązuje do obecnie

status w opracowaniu
<https://inspire.ec.europa.eu/codelist/ProcessStepGeneralValue/elaboration>

charakter ustalenia ogólnie wiążące
<https://inspire.ec.europa.eu/codelist/RegulationNatureValue/generallyBinding>

profil podstawowy teren zabudowy mieszkaniowej jednorodzinnej
teren usług
teren komunikacji
teren zieleni urządzonej
teren ogrodów działkowych
teren infrastruktury technicznej

profil dodatkowy teren zieleni naturalnej
teren lasu
teren wód

maksymalna nadziemna intensywność zabudowy 0.8

maksymalny udział powierzchni zabudowy 40%

maksymalna wysokość zabudowy 12.0 m

minimalny udział powierzchni biologicznie czynnej 30%

geometria



plan

<https://www.gov.pl/zagospodarowanieprzestrzenne/app/AktPlanowaniaPrzestrzennego/PL.ZIPPZP.9756/241205-POG/1POG>

strefa planistyczna

PL.ZIPPZP.9756_241205-POG_1POG-81SO_20251118T091244

identyfier

<https://www.gov.pl/zagospodarowanieprzestrzenne/app/StrefaPlanistyczna/PL.ZIPPZP.9756/241205-POG/1POG-81SO/20251118T091244>

przestrzen nazw

PL.ZIPPZP.9756/241205-POG

lokalny id

1POG-81SO

wersja id

20251118T091244

początek wersji obiektu

2025-11-18T09:12:44

nazwa

strefa otwarta

oznaczenie

81SO

symbol

SO

obowiązuje od

2025-11-18

obowiązuje do

obecnie

status

w opracowaniu
<https://inspire.ec.europa.eu/codelist/ProcessStepGeneralValue/elaboration>

charakter ustalenia

ogólnie wiążące
<https://inspire.ec.europa.eu/codelist/RegulationNatureValue/generallyBinding>

profil podstawowy

teren rolnictwa z zakazem zabudowy
teren lasu
teren zieleni naturalnej
teren wód
teren komunikacji
teren ogrodów działkowych
teren infrastruktury technicznej

geometria



plan <https://www.gov.pl/zagospodarowanieprzestrzenne/app/AktPlanowaniaPrzestrzennego/PL.ZIPPZP.9756/241205-POG/1POG>

strefa planistyczna PL.ZIPPZP.9756_241205-POG_1POG-82SJ_20251014T135441

identyfier <https://www.gov.pl/zagospodarowanieprzestrzenne/app/StrefaPlanistyczna/PL.ZIPPZP.9756/241205-POG/1POG-82SJ/20251014T135441>

przestrzen nazw PL.ZIPPZP.9756/241205-POG

lokalny id 1POG-82SJ

wersja id 20251014T135441

początek wersji obiektu 2025-10-14T13:54:41

nazwa strefa wielofunkcyjna z zabudową mieszkaniową jednorodzinną

oznaczenie 82SJ

symbol SJ

obowiązuje od 2024-12-11

obowiązuje do obecnie

status w opracowaniu
<https://inspire.ec.europa.eu/codelist/ProcessStepGeneralValue/elaboration>

charakter ustalenia ogólnie wiążące
<https://inspire.ec.europa.eu/codelist/RegulationNatureValue/generallyBinding>

profil podstawowy teren zabudowy mieszkaniowej jednorodzinnej
teren usług
teren komunikacji
teren zieleni urządzonej
teren ogrodów działkowych
teren infrastruktury technicznej

profil dodatkowy teren zieleni naturalnej
teren lasu
teren wód

maksymalna nadziemna intensywnosc zabudowy 0.8

maksymalny udział powierzchni zabudowy 40%

maksymalna wysokosc zabudowy 12.0 m

minimalny udział powierzchni biologicznie czynnej 30%

geometria



plan

<https://www.gov.pl/zagospodarowanieprzestrzenne/app/AktPlanowaniaPrzestrzennego/PL.ZIPPZP.9756/241205-POG/1POG>

strefa planistyczna

PL.ZIPPZP.9756_241205-POG_1POG-82SO_20251118T091519

identyfier

<https://www.gov.pl/zagospodarowanieprzestrzenne/app/StrefaPlanistyczna/PL.ZIPPZP.9756/241205-POG/1POG-82SO/20251118T091519>

przestrzen nazw

PL.ZIPPZP.9756/241205-POG

lokalny id

1POG-82SO

wersja id

20251118T091519

początek wersji obiektu

2025-11-18T09:15:19

nazwa

strefa otwarta

oznaczenie

82SO

symbol

SO

obowiązuje od

2025-11-18

obowiązuje do

obecnie

status

w opracowaniu
<https://inspire.ec.europa.eu/codelist/ProcessStepGeneralValue/elaboration>

charakter ustalenia

ogólnie wiążące
<https://inspire.ec.europa.eu/codelist/RegulationNatureValue/generallyBinding>

profil podstawowy

teren rolnictwa z zakazem zabudowy
teren lasu
teren zieleni naturalnej
teren wód
teren komunikacji
teren ogrodów działkowych
teren infrastruktury technicznej

geometria



plan <https://www.gov.pl/zagospodarowanieprzestrzenne/app/AktPlanowaniaPrzestrzennego/PL.ZIPPZP.9756/241205-POG/1POG>

strefa planistyczna PL.ZIPPZP.9756_241205-POG_1POG-83SJ_20251014T140210

identyfier <https://www.gov.pl/zagospodarowanieprzestrzenne/app/StrefaPlanistyczna/PL.ZIPPZP.9756/241205-POG/1POG-83SJ/20251014T140210>

przestrzen nazw PL.ZIPPZP.9756/241205-POG

lokalny id 1POG-83SJ

wersja id 20251014T140210

początek wersji obiektu 2025-10-14T14:02:10

nazwa strefa wielofunkcyjna z zabudową mieszkaniową jednorodzinną

oznaczenie 83SJ

symbol SJ

obowiązuje od 2024-12-11

obowiązuje do obecnie

status w opracowaniu
<https://inspire.ec.europa.eu/codelist/ProcessStepGeneralValue/elaboration>

charakter ustalenia ogólnie wiążące
<https://inspire.ec.europa.eu/codelist/RegulationNatureValue/generallyBinding>

profil podstawowy teren zabudowy mieszkaniowej jednorodzinnej
teren usług
teren komunikacji
teren zieleni urządzonej
teren ogrodów działkowych
teren infrastruktury technicznej

profil dodatkowy teren zieleni naturalnej
teren lasu
teren wód

maksymalna nadziemna intensywność zabudowy 0.8

maksymalny udział powierzchni zabudowy 40%

maksymalna wysokość zabudowy 12.0 m

minimalny udział powierzchni biologicznie czynnej 30%

geometria



plan

<https://www.gov.pl/zagospodarowanieprzestrzenne/app/AktPlanowaniaPrzestrzennego/PL.ZIPPZP.9756/241205-POG/1POG>

strefa planistyczna

PL.ZIPPZP.9756_241205-POG_1POG-83SO_20250829T075847

identyfier

<https://www.gov.pl/zagospodarowanieprzestrzenne/app/StrefaPlanistyczna/PL.ZIPPZP.9756/241205-POG/1POG-83SO/20250829T075847>

przestrzen nazw

PL.ZIPPZP.9756/241205-POG

lokalny id

1POG-83SO

wersja id

20250829T075847

początek wersji obiektu

2025-08-29T07:58:47

nazwa

strefa otwarta

oznaczenie

83SO

symbol

SO

obowiązuje od

2024-12-09

obowiązuje do

obecnie

status

w opracowaniu
<https://inspire.ec.europa.eu/codelist/ProcessStepGeneralValue/elaboration>

charakter ustalenia

ogólnie wiążące
<https://inspire.ec.europa.eu/codelist/RegulationNatureValue/generallyBinding>

profil podstawowy

teren rolnictwa z zakazem zabudowy
teren lasu
teren zieleni naturalnej
teren wód
teren komunikacji
teren ogrodów działkowych
teren infrastruktury technicznej

geometria



plan <https://www.gov.pl/zagospodarowanieprzestrzenne/app/AktPlanowaniaPrzestrzennego/PL.ZIPPZP.9756/241205-POG/1POG>

strefa planistyczna PL.ZIPPZP.9756_241205-POG_1POG-84SJ_20251014T140001

identyfier <https://www.gov.pl/zagospodarowanieprzestrzenne/app/StrefaPlanistyczna/PL.ZIPPZP.9756/241205-POG/1POG-84SJ/20251014T140001>

przestrzen nazw PL.ZIPPZP.9756/241205-POG

lokalny id 1POG-84SJ

wersja id 20251014T140001

początek wersji obiektu 2025-10-14T14:00:01

nazwa strefa wielofunkcyjna z zabudową mieszkaniową jednorodzinną

oznaczenie 84SJ

symbol SJ

obowiązuje od 2024-12-11

obowiązuje do obecnie

status w opracowaniu
<https://inspire.ec.europa.eu/codelist/ProcessStepGeneralValue/elaboration>

charakter ustalenia ogólnie wiążące
<https://inspire.ec.europa.eu/codelist/RegulationNatureValue/generallyBinding>

profil podstawowy teren zabudowy mieszkaniowej jednorodzinnej
teren usług
teren komunikacji
teren zieleni urządzonej
teren ogrodów działkowych
teren infrastruktury technicznej

profil dodatkowy teren zieleni naturalnej
teren lasu
teren wód

maksymalna nadziemna intensywnosc zabudowy 0.8

maksymalny udział powierzchni zabudowy 40%

maksymalna wysokosc zabudowy 12.0 m

minimalny udział powierzchni biologicznie czynnej 30%

geometria



plan

<https://www.gov.pl/zagospodarowanieprzestrzenne/app/AktPlanowaniaPrzestrzennego/PL.ZIPPZP.9756/241205-POG/1POG>

strefa planistyczna

PL.ZIPPZP.9756_241205-POG_1POG-85SJ_20250702T103343

identyfier

<https://www.gov.pl/zagospodarowanieprzestrzenne/app/StrefaPlanistyczna/PL.ZIPPZP.9756/241205-POG/1POG-85SJ/20250702T103343>

przestrzen nazw

PL.ZIPPZP.9756/241205-POG

lokalny id

1POG-85SJ

wersja id

20250702T103343

początek wersji obiektu

2025-07-02T10:33:43

nazwa

strefa wielofunkcyjna z zabudową mieszkaniową jednorodzinną

oznaczenie

85SJ

symbol

SJ

obowiązuje od

2024-12-13

obowiązuje do

obecnie

status

w opracowaniu
<https://inspire.ec.europa.eu/codelist/ProcessStepGeneralValue/elaboration>

charakter ustalenia

ogólnie wiążące
<https://inspire.ec.europa.eu/codelist/RegulationNatureValue/generallyBinding>

profil podstawowy

teren zabudowy mieszkaniowej jednorodzinnej
teren usług
teren komunikacji
teren zieleni urządzonej
teren ogrodów działkowych
teren infrastruktury technicznej

profil dodatkowy

teren zieleni naturalnej
teren lasu
teren wód

maksymalna nadziemna intensywność zabudowy

0.8

maksymalny udział powierzchni zabudowy

40%

maksymalna wysokość zabudowy

12.0 m

minimalny udział powierzchni

biologicznie czynnej	30%
geometria	
plan	https://www.gov.pl/zagospodarowanieprzestrzenne/app/AktPlanowaniaPrzestrzennego/PL.ZIPPZP.9756/241205-POG/1POG
strefa planistyczna	PL.ZIPPZP.9756_241205-POG_1POG-86SJ_20241211T153521
identfier	https://www.gov.pl/zagospodarowanieprzestrzenne/app/StrefaPlanistyczna/PL.ZIPPZP.9756/241205-POG/1POG-86SJ/20241211T153521
przestrzen nazw	PL.ZIPPZP.9756/241205-POG
lokalny id	1POG-86SJ
wersja id	20241211T153521
początek wersji obiektu	2024-12-11T15:35:21
nazwa	strefa wielofunkcyjna z zabudową mieszkaniową jednorodzinną
oznaczenie	86SJ
symbol	SJ
obowiązuje od	2024-12-11
obowiązuje do	obecnie
status	w opracowaniu https://inspire.ec.europa.eu/codelist/ProcessStepGeneralValue/elaboration
charakter ustalenia	ogólnie wiążące https://inspire.ec.europa.eu/codelist/RegulationNatureValue/generallyBinding
profil podstawowy	teren zabudowy mieszkaniowej jednorodzinnej teren usług teren komunikacji teren zieleni urządzonej teren ogrodów działkowych teren infrastruktury technicznej
profil dodatkowy	teren zieleni naturalnej teren lasu teren wód
maksymalna nadziemna intensywnosc zabudowy	0.8
maksymalny udział powierzchni zabudowy	40%
maksymalna wysokosc zabudowy	12.0 m

minimalny udział powierzchni biologicznie czynnej 30%

geometria



plan <https://www.gov.pl/zagospodarowanieprzestrzenne/app/AktPlanowaniaPrzestrzennego/PL.ZIPPZP.9756/241205-POG/1POG>

strefa planistyczna PL.ZIPPZP.9756_241205-POG_1POG-87SJ_20251118T104132

identyfier <https://www.gov.pl/zagospodarowanieprzestrzenne/app/StrefaPlanistyczna/PL.ZIPPZP.9756/241205-POG/1POG-87SJ/20251118T104132>

przestrzen nazw PL.ZIPPZP.9756/241205-POG

lokalny id 1POG-87SJ

wersja id 20251118T104132

początek wersji obiektu 2025-11-18T10:41:32

nazwa strefa wielofunkcyjna z zabudową mieszkaniową jednorodziną

oznaczenie 87SJ

symbol SJ

obowiązuje od 2024-12-12

obowiązuje do obecnie

status w opracowaniu
<https://inspire.ec.europa.eu/codelist/ProcessStepGeneralValue/elaboration>

charakter ustalenia ogólnie wiążące
<https://inspire.ec.europa.eu/codelist/RegulationNatureValue/generallyBinding>

profil podstawowy teren zabudowy mieszkaniowej jednorodzinnej
teren usług
teren komunikacji
teren zieleni urządzonej
teren ogrodów działkowych
teren infrastruktury technicznej

profil dodatkowy teren zieleni naturalnej
teren lasu
teren wód

maksymalna nadziemna intensywność zabudowy 0.8

maksymalny udział powierzchni zabudowy 40%

maksymalna wysokość zabudowy 12.0 m

minimalny udział powierzchni biologicznie czynnej 30%

geometria



plan <https://www.gov.pl/zagospodarowanieprzestrzenne/app/AktPlanowaniaPrzestrzennego/PL.ZIPPZP.9756/241205-POG/1POG>

strefa planistyczna PL.ZIPPZP.9756_241205-POG_1POG-88SJ_20241212T125300

identyfier <https://www.gov.pl/zagospodarowanieprzestrzenne/app/StrefaPlanistyczna/PL.ZIPPZP.9756/241205-POG/1POG-88SJ/20241212T125300>

przestrzen nazw PL.ZIPPZP.9756/241205-POG

lokalny id 1POG-88SJ

wersja id 20241212T125300

początek wersji obiektu 2024-12-12T12:53

nazwa strefa wielofunkcyjna z zabudową mieszkaniową jednorodzinną

oznaczenie 88SJ

symbol SJ

obowiązuje od 2024-12-12

obowiązuje do obecnie

status w opracowaniu
<https://inspire.ec.europa.eu/codelist/ProcessStepGeneralValue/elaboration>

charakter ustalenia ogólnie wiążące
<https://inspire.ec.europa.eu/codelist/RegulationNatureValue/generallyBinding>

profil podstawowy teren zabudowy mieszkaniowej jednorodzinnej
teren usług
teren komunikacji
teren zieleni urządzonej
teren ogrodów działkowych
teren infrastruktury technicznej

profil dodatkowy teren zieleni naturalnej
teren lasu
teren wód

maksymalna nadziemna intensywnosc zabudowy 0.8

maksymalny udział powierzchni zabudowy 40%

maksymalna wysokość zabudowy 12.0 m

minimalny udział powierzchni biologicznie czynnej 30%

geometria



plan <https://www.gov.pl/zagospodarowanieprzestrzenne/app/AktPlanowaniaPrzestrzennego/PL.ZIPPZP.9756/241205-POG/1POG>

strefa planistyczna PL.ZIPPZP.9756_241205-POG_1POG-89SJ_20241212T130102

identyfikator <https://www.gov.pl/zagospodarowanieprzestrzenne/app/StrefaPlanistyczna/PL.ZIPPZP.9756/241205-POG/1POG-89SJ/20241212T130102>

przestrzeń nazw PL.ZIPPZP.9756/241205-POG

lokalny id 1POG-89SJ

wersja id 20241212T130102

początek wersji obiektu 2024-12-12T13:01:02

nazwa strefa wielofunkcyjna z zabudową mieszkaniową jednorodzinną

oznaczenie 89SJ

symbol SJ

obowiązuje od 2024-12-12

obowiązuje do obecnie

status w opracowaniu
<https://inspire.ec.europa.eu/codelist/ProcessStepGeneralValue/elaboration>

charakter ustalenia ogólnie wiążące
<https://inspire.ec.europa.eu/codelist/RegulationNatureValue/generallyBinding>

profil podstawowy teren zabudowy mieszkaniowej jednorodzinnej
teren usług
teren komunikacji
teren zieleni urządzonej
teren ogrodów działkowych
teren infrastruktury technicznej

profil dodatkowy teren zieleni naturalnej
teren lasu
teren wód

maksymalna nadziemna intensywność zabudowy 0.8

maksymalny udział powierzchni zabudowy 40%

maksymalna wysokość zabudowy 12.0 m

minimalny udział powierzchni biologicznie czynnej 30%

geometria



plan <https://www.gov.pl/zagospodarowanieprzestrzenne/app/AktPlanowaniaPrzestrzennego/PL.ZIPPZP.9756/241205-POG/1POG>

strefa planistyczna PL.ZIPPZP.9756_241205-POG_1POG-90SJ_20250702T101349

identyfikator <https://www.gov.pl/zagospodarowanieprzestrzenne/app/StrefaPlanistyczna/PL.ZIPPZP.9756/241205-POG/1POG-90SJ/20250702T101349>

przestrzeń nazw PL.ZIPPZP.9756/241205-POG

lokalny id 1POG-90SJ

wersja id 20250702T101349

początek wersji obiektu 2025-07-02T10:13:49

nazwa strefa wielofunkcyjna z zabudową mieszkaniową jednorodzinną

oznaczenie 90SJ

symbol SJ

obowiązuje od 2024-12-12

obowiązuje do obecnie

status w opracowaniu
<https://inspire.ec.europa.eu/codelist/ProcessStepGeneralValue/elaboration>

charakter ustalenia ogólnie wiążące
<https://inspire.ec.europa.eu/codelist/RegulationNatureValue/generallyBinding>

profil podstawowy teren zabudowy mieszkaniowej jednorodzinnej
teren usług
teren komunikacji
teren zieleni urządzonej
teren ogrodów działkowych
teren infrastruktury technicznej

profil dodatkowy teren zieleni naturalnej
teren lasu
teren wód

maksymalna nadziemna intensywność zabudowy 0.8

maksymalny udział powierzchni

zabudowy 40%

maksymalna wysokość zabudowy 12.0 m

minimalny udział powierzchni biologicznie czynnej 30%

geometria



plan <https://www.gov.pl/zagospodarowanieprzestrzenne/app/AktPlanowaniaPrzestrzennego/PL.ZIPPZP.9756/241205-POG/1POG>

strefa planistyczna PL.ZIPPZP.9756_241205-POG_1POG-91SJ_20250702T095807

identyfikator <https://www.gov.pl/zagospodarowanieprzestrzenne/app/StrefaPlanistyczna/PL.ZIPPZP.9756/241205-POG/1POG-91SJ/20250702T095807>

przestrzeń nazw PL.ZIPPZP.9756/241205-POG

lokalny id 1POG-91SJ

wersja id 20250702T095807

początek wersji obiektu 2025-07-02T09:58:07

nazwa strefa wielofunkcyjna z zabudową mieszkaniową jednorodzinną

oznaczenie 91SJ

symbol SJ

obowiązuje od 2024-12-12

obowiązuje do obecnie

status w opracowaniu
<https://inspire.ec.europa.eu/codelist/ProcessStepGeneralValue/elaboration>

charakter ustalenia ogólnie wiążące
<https://inspire.ec.europa.eu/codelist/RegulationNatureValue/generallyBinding>

profil podstawowy teren zabudowy mieszkaniowej jednorodzinnej
teren usług
teren komunikacji
teren zieleni urządzonej
teren ogrodów działkowych
teren infrastruktury technicznej

profil dodatkowy teren zieleni naturalnej
teren lasu
teren wód

maksymalna nadziemna intensywność zabudowy 0.8

maksymalny udział powierzchni zabudowy 40%

maksymalna wysokość zabudowy 12.0 m

minimalny udział powierzchni biologicznie czynnej 30%

geometria



plan <https://www.gov.pl/zagospodarowanieprzestrzenne/app/AktPlanowaniaPrzestrzennego/PL.ZIPPZP.9756/241205-POG/1POG>

strefa planistyczna PL.ZIPPZP.9756_241205-POG_1POG-92SJ_20250702T103144

identyfikator <https://www.gov.pl/zagospodarowanieprzestrzenne/app/StrefaPlanistyczna/PL.ZIPPZP.9756/241205-POG/1POG-92SJ/20250702T103144>

przestrzeń nazw PL.ZIPPZP.9756/241205-POG

lokalny id 1POG-92SJ

wersja id 20250702T103144

początek wersji obiektu 2025-07-02T10:31:44

nazwa strefa wielofunkcyjna z zabudową mieszkaniową jednorodzinną

oznaczenie 92SJ

symbol SJ

obowiązuje od 2024-12-12

obowiązuje do obecnie

status w opracowaniu
<https://inspire.ec.europa.eu/codelist/ProcessStepGeneralValue/elaboration>

charakter ustalenia ogólnie wiążące
<https://inspire.ec.europa.eu/codelist/RegulationNatureValue/generallyBinding>

profil podstawowy teren zabudowy mieszkaniowej jednorodzinnej
teren usług
teren komunikacji
teren zieleni urządzonej
teren ogrodów działkowych
teren infrastruktury technicznej

profil dodatkowy teren zieleni naturalnej
teren lasu
teren wód

maksymalna nadziemna intensywność zabudowy 0.8

maksymalny udział powierzchni zabudowy 40%

maksymalna wysokość zabudowy 12.0 m

minimalny udział powierzchni biologicznie czynnej 30%

geometria



plan <https://www.gov.pl/zagospodarowanieprzestrzenne/app/AktPlanowaniaPrzestrzennego/PL.ZIPPZP.9756/241205-POG/1POG>

strefa planistyczna PL.ZIPPZP.9756_241205-POG_1POG-93SJ_20250702T100042

identyfikator <https://www.gov.pl/zagospodarowanieprzestrzenne/app/StrefaPlanistyczna/PL.ZIPPZP.9756/241205-POG/1POG-93SJ/20250702T100042>

przestrzeń nazw PL.ZIPPZP.9756/241205-POG

lokalny id 1POG-93SJ

wersja id 20250702T100042

początek wersji obiektu 2025-07-02T10:00:42

nazwa strefa wielofunkcyjna z zabudową mieszkaniową jednorodzinną

oznaczenie 93SJ

symbol SJ

obowiązuje od 2024-12-12

obowiązuje do obecnie

status w opracowaniu
<https://inspire.ec.europa.eu/codelist/ProcessStepGeneralValue/elaboration>

charakter ustalenia ogólnie wiążące
<https://inspire.ec.europa.eu/codelist/RegulationNatureValue/generallyBinding>

profil podstawowy teren zabudowy mieszkaniowej jednorodzinnej
teren usług
teren komunikacji
teren zieleni urządzonej
teren ogrodów działkowych
teren infrastruktury technicznej

profil dodatkowy teren zieleni naturalnej
teren lasu
teren wód

maksymalna nadziemna

intensywnosc zabudowy	0.8
maksymalny udzial powierzchni zabudowy	40%
maksymalna wysokosc zabudowy	12.0 m
minimalny udzial powierzchni biologicznie czynnej	30%

geometria



plan

<https://www.gov.pl/zagospodarowanieprzestrzenne/app/AktPlanowaniaPrzestrzennego/PL.ZIPPZP.9756/241205-POG/1POG>

strefa planistyczna

PL.ZIPPZP.9756_241205-POG_1POG-94SJ_20241212T145128

identfier

<https://www.gov.pl/zagospodarowanieprzestrzenne/app/StrefaPlanistyczna/PL.ZIPPZP.9756/241205-POG/1POG-94SJ/20241212T145128>

przestrzen nazw

PL.ZIPPZP.9756/241205-POG

lokalny id

1POG-94SJ

wersja id

20241212T145128

poczatek wersji obiektu

2024-12-12T14:51:28

nazwa

strefa wielofunkcyjna z zabudową mieszkaniową jednorodzinną

oznaczenie

94SJ

symbol

SJ

obowiazuje od

2024-12-12

obowiazuje do

obecnie

status

w opracowaniu
<https://inspire.ec.europa.eu/codelist/ProcessStepGeneralValue/elaboration>

charakter ustalenia

ogólnie wiążące
<https://inspire.ec.europa.eu/codelist/RegulationNatureValue/generallyBinding>

profil podstawowy

teren zabudowy mieszkaniowej jednorodzinnej
 teren usług
 teren komunikacji
 teren zieleni urządzonej
 teren ogrodów działkowych
 teren infrastruktury technicznej

profil dodatkowy

teren zieleni naturalnej
 teren lasu
 teren wód

maksymalna nadziemna intensywnosc zabudowy	0.8
maksymalny udzial powierzchni zabudowy	40%
maksymalna wysokosc zabudowy	12.0 m
minimalny udzial powierzchni biologicznie czynnej	30%

geometria



plan	https://www.gov.pl/zagospodarowanieprzestrzenne/app/AktPlanowaniaPrzestrzennego/PL.ZIPPZP.9756/241205-POG/1POG
-------------	---

strefa planistyczna	PL.ZIPPZP.9756_241205-POG_1POG-95SJ_20250702T095708
----------------------------	---

identyfier	https://www.gov.pl/zagospodarowanieprzestrzenne/app/StrefaPlanistyczna/PL.ZIPPZP.9756/241205-POG/1POG-95SJ/20250702T095708
-------------------	---

przestrzen nazw	PL.ZIPPZP.9756/241205-POG
------------------------	---------------------------

lokalny id	1POG-95SJ
-------------------	-----------

wersja id	20250702T095708
------------------	-----------------

poczatek wersji obiektu	2025-07-02T09:57:08
--------------------------------	---------------------

nazwa	strefa wielofunkcyjna z zabudową mieszkaniową jednorodzinną
--------------	---

oznaczenie	95SJ
-------------------	------

symbol	SJ
---------------	----

obowiazuje od	2024-12-12
----------------------	------------

obowiazuje do	obecnie
----------------------	---------

status	w opracowaniu https://inspire.ec.europa.eu/codelist/ProcessStepGeneralValue/elaboration
---------------	--

charakter ustalenia	ogólnie wiążące https://inspire.ec.europa.eu/codelist/RegulationNatureValue/generallyBinding
----------------------------	--

profil podstawowy	teren zabudowy mieszkaniowej jednorodzinnej teren usług teren komunikacji teren zieleni urządzonej teren ogrodów działkowych teren infrastruktury technicznej
--------------------------	--

profil dodatkowy	teren zieleni naturalnej teren lasu teren wód
-------------------------	---

maksymalna nadziemna intensywnosc zabudowy 0.8

maksymalny udzial powierzchni zabudowy 40%

maksymalna wysokosc zabudowy 12.0 m

minimalny udzial powierzchni biologicznie czynnej 30%

geometria



plan <https://www.gov.pl/zagospodarowanieprzestrzenne/app/AktPlanowaniaPrzestrzennego/PL.ZIPPZP.9756/241205-POG/1POG>

strefa planistyczna PL.ZIPPZP.9756_241205-POG_1POG-96SJ_20241212T151459

identfier <https://www.gov.pl/zagospodarowanieprzestrzenne/app/StrefaPlanistyczna/PL.ZIPPZP.9756/241205-POG/1POG-96SJ/20241212T151459>

przestrzen nazw PL.ZIPPZP.9756/241205-POG

lokalny id 1POG-96SJ

wersja id 20241212T151459

poczatek wersji obiektu 2024-12-12T15:14:59

nazwa strefa wielofunkcyjna z zabudową mieszkaniową jednorodzinną

oznaczenie 96SJ

symbol SJ

obowiazuje od 2024-12-12

obowiazuje do obecnie


status w opracowaniu
<https://inspire.ec.europa.eu/codelist/ProcessStepGeneralValue/elaboration>

charakter ustalenia ogólnie wiążące
<https://inspire.ec.europa.eu/codelist/RegulationNatureValue/generallyBinding>

profil podstawowy teren zabudowy mieszkaniowej jednorodzinnej
teren usług
teren komunikacji
teren zieleni urządzonej
teren ogrodów działkowych
teren infrastruktury technicznej

profil dodatkowy teren zieleni naturalnej
teren lasu

	teren wód
maksymalna nadziemna intensywnosc zabudowy	0.8
maksymalny udzial powierzchni zabudowy	40%
maksymalna wysokosc zabudowy	12.0 m
minimalny udzial powierzchni biologicznie czynnej	30%
geometria	
plan	https://www.gov.pl/zagospodarowanieprzestrzenne/app/AktPlanowaniaPrzestrzennego/PL.ZIPPZP.9756/241205-POG/1POG
strefa planistyczna	PL.ZIPPZP.9756_241205-POG_1POG-97SJ_20241213T084954
identfier	https://www.gov.pl/zagospodarowanieprzestrzenne/app/StrefaPlanistyczna/PL.ZIPPZP.9756/241205-POG/1POG-97SJ/20241213T084954
przestrzen nazw	PL.ZIPPZP.9756/241205-POG
lokalny id	1POG-97SJ
wersja id	20241213T084954
poczatek wersji obiektu	2024-12-13T08:49:54
nazwa	strefa wielofunkcyjna z zabudową mieszkaniową jednorodzinną
oznaczenie	97SJ
symbol	SJ
obowiazuje od	2024-12-13
obowiazuje do	obecnie
status	w opracowaniu https://inspire.ec.europa.eu/codelist/ProcessStepGeneralValue/elaboration
charakter ustalenia	ogólnie wiążące https://inspire.ec.europa.eu/codelist/RegulationNatureValue/generallyBinding
profil podstawowy	teren zabudowy mieszkaniowej jednorodzinnej teren usług teren komunikacji teren zieleni urządzonej teren ogrodów działkowych teren infrastruktury technicznej
profil dodatkowy	teren zieleni naturalnej

	teren lasu teren wód
maksymalna nadziemna intensywnosc zabudowy	0.8
maksymalny udzial powierzchni zabudowy	40%
maksymalna wysokosc zabudowy	12.0 m
minimalny udzial powierzchni biologicznie czynnej	30%
geometria	
plan	https://www.gov.pl/zagospodarowanieprzestrzenne/app/AktPlanowaniaPrzestrzennego/PL.ZIPPZP.9756/241205-POG/1POG
strefa planistyczna	PL.ZIPPZP.9756_241205-POG_1POG-98SJ_20241213T124913
identfier	https://www.gov.pl/zagospodarowanieprzestrzenne/app/StrefaPlanistyczna/PL.ZIPPZP.9756/241205-POG/1POG-98SJ/20241213T124913
przestrzen nazw	PL.ZIPPZP.9756/241205-POG
lokalny id	1POG-98SJ
wersja id	20241213T124913
poczatek wersji obiektu	2024-12-13T12:49:13
nazwa	strefa wielofunkcyjna z zabudową mieszkaniową jednorodzinną
oznaczenie	98SJ
symbol	SJ
obowiazuje od	2024-12-13
obowiazuje do	obecnie
status	w opracowaniu https://inspire.ec.europa.eu/codelist/ProcessStepGeneralValue/elaboration
charakter ustalenia	ogólnie wiążące https://inspire.ec.europa.eu/codelist/RegulationNatureValue/generallyBinding
profil podstawowy	teren zabudowy mieszkaniowej jednorodzinnej teren usług teren komunikacji teren zieleni urządzonej teren ogrodów działkowych teren infrastruktury technicznej

profil dodatkowy	teren zieleni naturalnej teren lasu teren wód
maksymalna nadziemna intensywnosc zabudowy	0.8
maksymalny udzial powierzchni zabudowy	40%
maksymalna wysokosc zabudowy	12.0 m
minimalny udzial powierzchni biologicznie czynnej	0%
geometria	
plan	https://www.gov.pl/zagospodarowanieprzestrzenne/app/AktPlanowaniaPrzestrzennego/PL.ZIPPZP.9756/241205-POG/1POG
strefa planistyczna	PL.ZIPPZP.9756_241205-POG_1POG-99SJ_20251014T135834
identfier	https://www.gov.pl/zagospodarowanieprzestrzenne/app/StrefaPlanistyczna/PL.ZIPPZP.9756/241205-POG/1POG-99SJ/20251014T135834
przestrzen nazw	PL.ZIPPZP.9756/241205-POG
lokalny id	1POG-99SJ
wersja id	20251014T135834
poczatek wersji obiektu	2025-10-14T13:58:34
nazwa	strefa wielofunkcyjna z zabudową mieszkaniową jednorodzinną
oznaczenie	99SJ
symbol	SJ
obowiazuje od	2025-10-14
obowiazuje do	obecnie
status	w opracowaniu https://inspire.ec.europa.eu/codelist/ProcessStepGeneralValue/elaboration
charakter ustalenia	ogólnie wiążące https://inspire.ec.europa.eu/codelist/RegulationNatureValue/generallyBinding
profil podstawowy	teren zabudowy mieszkaniowej jednorodzinnej teren usług teren komunikacji teren zieleni urządzonej teren ogrodów działkowych teren infrastruktury technicznej

profil dodatkowy teren zieleni naturalnej
teren lasu
teren wód

maksymalna nadziemna intensywnosc zabudowy 0.8

maksymalny udzial powierzchni zabudowy 40%

maksymalna wysokosc zabudowy 12.0 m

minimalny udzial powierzchni biologicznie czynnej 30%

geometria



plan <https://www.gov.pl/zagospodarowanieprzestrzenne/app/AktPlanowaniaPrzestrzennego/PL.ZIPPZP.9756/241205-POG/1POG>

strefa planistyczna PL.ZIPPZP.9756_241205-POG_1POG-100SJ_20251016T150738

identyfier <https://www.gov.pl/zagospodarowanieprzestrzenne/app/StrefaPlanistyczna/PL.ZIPPZP.9756/241205-POG/1POG-100SJ/20251016T150738>

przestrzen nazw PL.ZIPPZP.9756/241205-POG

lokalny id 1POG-100SJ

wersja id 20251016T150738

poczatek wersji obiektu 2025-10-16T15:07:38

nazwa strefa wielofunkcyjna z zabudową mieszkaniową jednorodzinną

oznaczenie 100SJ

symbol SJ

obowiazuje od 2025-10-16

obowiazuje do obecnie

status w opracowaniu
<https://inspire.ec.europa.eu/codelist/ProcessStepGeneralValue/elaboration>

charakter ustalenia ogólnie wiążące
<https://inspire.ec.europa.eu/codelist/RegulationNatureValue/generallyBinding>

profil podstawowy teren zabudowy mieszkaniowej jednorodzinnej
teren usług
teren komunikacji
teren zieleni urządzonej

	teren ogrodów działkowych teren infrastruktury technicznej
maksymalna nadziemna intensywnosc zabudowy	0.6
maksymalny udzial powierzchni zabudowy	40%
maksymalna wysokosc zabudowy	12.0 m
minimalny udzial powierzchni biologicznie czynnej	30%
geometria	
plan	https://www.gov.pl/zagospodarowanieprzestrzenne/app/AktPlanowaniaPrzestrzennego/PL.ZIPPZP.9756/241205-POG/1POG
strefa planistyczna	PL.ZIPPZP.9756_241205-POG_1POG-101SJ_20251016T151954
identfier	https://www.gov.pl/zagospodarowanieprzestrzenne/app/StrefaPlanistyczna/PL.ZIPPZP.9756/241205-POG/1POG-101SJ/20251016T151954
przestrzen nazw	PL.ZIPPZP.9756/241205-POG
lokalny id	1POG-101SJ
wersja id	20251016T151954
poczatek wersji obiektu	2025-10-16T15:19:54
nazwa	strefa wielofunkcyjna z zabudową mieszkaniową jednorodzinną
oznaczenie	101SJ
symbol	SJ
obowiazuje od	2025-10-16
obowiazuje do	obecnie
status	w opracowaniu https://inspire.ec.europa.eu/codelist/ProcessStepGeneralValue/elaboration
charakter ustalenia	ogólnie wiążące https://inspire.ec.europa.eu/codelist/RegulationNatureValue/generallyBinding
profil podstawowy	teren zabudowy mieszkaniowej jednorodzinnej teren usług teren komunikacji teren zieleni urządzonej teren ogrodów działkowych teren infrastruktury technicznej

maksymalna nadziemna intensywnosc zabudowy 0.6

maksymalny udzial powierzchni zabudowy 40%

maksymalna wysokosc zabudowy 12.0 m

minimalny udzial powierzchni biologicznie czynnej 30%

geometria



plan <https://www.gov.pl/zagospodarowanieprzestrzenne/app/AktPlanowaniaPrzestrzennego/PL.ZIPPZP.9756/241205-POG/1POG>

strefa planistyczna PL.ZIPPZP.9756_241205-POG_1POG-102SJ_20251016T152900

identyfier <https://www.gov.pl/zagospodarowanieprzestrzenne/app/StrefaPlanistyczna/PL.ZIPPZP.9756/241205-POG/1POG-102SJ/20251016T152900>

przestrzen nazw PL.ZIPPZP.9756/241205-POG

lokalny id 1POG-102SJ

wersja id 20251016T152900

poczatek wersji obiektu 2025-10-16T15:29

nazwa strefa wielofunkcyjna z zabudową mieszkaniową jednorodzinną

oznaczenie 102SJ

symbol SJ

obowiazuje od 2025-10-16

obowiazuje do obecnie

status w opracowaniu
<https://inspire.ec.europa.eu/codelist/ProcessStepGeneralValue/elaboration>

charakter ustalenia ogólnie wiążące
<https://inspire.ec.europa.eu/codelist/RegulationNatureValue/generallyBinding>

profil podstawowy teren zabudowy mieszkaniowej jednorodzinnej
teren usług
teren komunikacji
teren zieleni urządzonej
teren ogrodów działkowych
teren infrastruktury technicznej

maksymalna nadziemna intensywnosc zabudowy 0.6

maksymalny udział powierzchni zabudowy 40%

maksymalna wysokość zabudowy 12.0 m

minimalny udział powierzchni biologicznie czynnej 30%

geometria



plan <https://www.gov.pl/zagospodarowanieprzestrzenne/app/AktPlanowaniaPrzestrzennego/PL.ZIPPZP.9756/241205-POG/1POG>

strefa planistyczna PL.ZIPPZP.9756_241205-POG_1POG-103SJ_20251230T112902

identyfikator <https://www.gov.pl/zagospodarowanieprzestrzenne/app/StrefaPlanistyczna/PL.ZIPPZP.9756/241205-POG/1POG-103SJ/20251230T112902>

przestrzeń nazw PL.ZIPPZP.9756/241205-POG

lokalny id 1POG-103SJ

wersja id 20251230T112902

początek wersji obiektu 2025-12-30T11:29:02

nazwa strefa wielofunkcyjna z zabudową mieszkaniową jednorodzinną

oznaczenie 103SJ

symbol SJ

obowiązuje od 2024-12-09

obowiązuje do obecnie

status w opracowaniu
<https://inspire.ec.europa.eu/codelist/ProcessStepGeneralValue/elaboration>

charakter ustalenia ogólnie wiążące
<https://inspire.ec.europa.eu/codelist/RegulationNatureValue/generallyBinding>

profil podstawowy teren zabudowy mieszkaniowej jednorodzinnej
teren usług
teren komunikacji
teren zieleni urządzonej
teren ogrodów działkowych
teren infrastruktury technicznej

profil dodatkowy teren zieleni naturalnej
teren lasu
teren wód

maksymalna nadziemna intensywność zabudowy 0.8

maksymalny udział powierzchni zabudowy 40%

maksymalna wysokość zabudowy 12.0 m

minimalny udział powierzchni biologicznie czynnej 30%

geometria



plan <https://www.gov.pl/zagospodarowanieprzestrzenne/app/AktPlanowaniaPrzestrzennego/PL.ZIPPZP.9756/241205-POG/1POG>

obszar uzupełnienia zabudowy PL.ZIPPZP.9756_241205-POG_1POG-1OUZ_20250703T140713

identyfikator <https://www.gov.pl/zagospodarowanieprzestrzenne/app/ObszarUzupelnieniaZabudowy/PL.ZIPPZP.9756/241205-POG/1POG-1OUZ/20250703T140713>

przestrzeń nazw PL.ZIPPZP.9756/241205-POG

lokalny id 1POG-1OUZ

wersja id 20250703T140713

początek wersji obiektu 2025-07-03T14:07:13

oznaczenie 1OUZ

symbol OUZ


obowiązuje od 2024-12-02

obowiązuje do obecnie

status w opracowaniu
<https://inspire.ec.europa.eu/codelist/ProcessStepGeneralValue/elaboration>

charakter ustalenia ogólnie wiążące
<https://inspire.ec.europa.eu/codelist/RegulationNatureValue/generallyBinding>

geometria



plan	https://www.gov.pl/zagospodarowanieprzestrzenne/app/AktPlanowaniaPrzestrzennego/PL.ZIPPZP.9756/241205-POG/1POG
obszar uzupelnienia zabudowy	PL.ZIPPZP.9756_241205-POG_1POG-2OUZ_20250708T114551
identfier	https://www.gov.pl/zagospodarowanieprzestrzenne/app/ObszarUzupelnieniaZabudowy/PL.ZIPPZP.9756/241205-POG/1POG-2OUZ/20250708T114551
przestrzen nazw	PL.ZIPPZP.9756/241205-POG
lokalny id	1POG-2OUZ
wersja id	20250708T114551
początek wersji obiektu	2025-07-08T11:45:51
oznaczenie	2OUZ
symbol	OUZ
obowiązuje od	2024-12-02
obowiązuje do	obecnie
status	w opracowaniu https://inspire.ec.europa.eu/codelist/ProcessStepGeneralValue/elaboration
charakter ustalenia	ogólnie wiążące https://inspire.ec.europa.eu/codelist/RegulationNatureValue/generallyBinding
geometria	
plan	https://www.gov.pl/zagospodarowanieprzestrzenne/app/AktPlanowaniaPrzestrzennego/PL.ZIPPZP.9756/241205-POG/1POG

obszar uzupelnienia zabudowy	PL.ZIPPZP.9756_241205-POG_1POG-3OUZ_20250703T141642
identfier	https://www.gov.pl/zagospodarowanieprzestrzenne/app/ObszarUzupelnieniaZabudowy/PL.ZIPPZP.9756/241205-POG/1POG-3OUZ/20250703T141642
przestrzen nazw	PL.ZIPPZP.9756/241205-POG
lokalny id	1POG-3OUZ
wersja id	20250703T141642
początek wersji obiektu	2025-07-03T14:16:42
oznaczenie	3OUZ
symbol	OUZ
obowiązuje od	2024-12-02
obowiązuje do	obecnie

status w opracowaniu
<https://inspire.ec.europa.eu/codelist/ProcessStepGeneralValue/elaboration>

charakter ustalenia ogólnie wiążące
<https://inspire.ec.europa.eu/codelist/RegulationNatureValue/generallyBinding>

geometria



plan <https://www.gov.pl/zagospodarowanieprzestrzenne/app/AktPlanowaniaPrzestrzennego/PL.ZIPPZP.9756/241205-POG/1POG>

obszar uzupełnienia zabudowy PL.ZIPPZP.9756_241205-POG_1POG-4OUZ_20250708T114540

identyfier <https://www.gov.pl/zagospodarowanieprzestrzenne/app/ObszarUzupelnieniaZabudowy/PL.ZIPPZP.9756/241205-POG/1POG-4OUZ/20250708T114540>

przestrzen nazw PL.ZIPPZP.9756/241205-POG

lokalny id 1POG-4OUZ

wersja id 20250708T114540

początek wersji obiektu 2025-07-08T11:45:40

oznaczenie 4OUZ

symbol OUZ

obowiązuje od 2024-12-02

obowiązuje do obecnie

status w opracowaniu
<https://inspire.ec.europa.eu/codelist/ProcessStepGeneralValue/elaboration>

charakter ustalenia ogólnie wiążące
<https://inspire.ec.europa.eu/codelist/RegulationNatureValue/generallyBinding>

geometria



plan	https://www.gov.pl/zagospodarowanieprzestrzenne/app/AktPlanowaniaPrzestrzennego/PL.ZIPPZP.9756/241205-POG/1POG
obszar uzupelnienia zabudowy	PL.ZIPPZP.9756_241205-POG_1POG-5OUZ_20250708T102105
identfier	https://www.gov.pl/zagospodarowanieprzestrzenne/app/ObszarUzupelnieniaZabudowy/PL.ZIPPZP.9756/241205-POG/1POG-5OUZ/20250708T102105
przestrzen nazw	PL.ZIPPZP.9756/241205-POG
lokalny id	1POG-5OUZ
wersja id	20250708T102105
początek wersji obiektu	2025-07-08T10:21:05
oznaczenie	5OUZ
symbol	OUZ
obowiązuje od	2025-07-08
obowiązuje do	obecnie
status	w opracowaniu https://inspire.ec.europa.eu/codelist/ProcessStepGeneralValue/elaboration
charakter ustalenia	ogólnie wiążące https://inspire.ec.europa.eu/codelist/RegulationNatureValue/generallyBinding
geometria	
plan	https://www.gov.pl/zagospodarowanieprzestrzenne/app/AktPlanowaniaPrzestrzennego/PL.ZIPPZP.9756/241205-POG/1POG
obszar uzupelnienia zabudowy	PL.ZIPPZP.9756_241205-POG_1POG-6OUZ_20251230T115122
identfier	https://www.gov.pl/zagospodarowanieprzestrzenne/app/ObszarUzupelnieniaZabudowy/PL.ZIPPZP.9756/241205-POG/1POG-6OUZ/20251230T115122
przestrzen nazw	PL.ZIPPZP.9756/241205-POG
lokalny id	1POG-6OUZ
wersja id	20251230T115122
początek wersji obiektu	2025-12-30T11:51:22
oznaczenie	6OUZ
symbol	OUZ
obowiązuje od	2025-07-08
obowiązuje do	obecnie

status w opracowaniu
<https://inspire.ec.europa.eu/codelist/ProcessStepGeneralValue/elaboration>

charakter ustalenia ogólnie wiążące
<https://inspire.ec.europa.eu/codelist/RegulationNatureValue/generallyBinding>

geometria



plan <https://www.gov.pl/zagospodarowanieprzestrzenne/app/AktPlanowaniaPrzestrzennego/PL.ZIPPZP.9756/241205-POG/1POG>

obszar uzupełnienia zabudowy PL.ZIPPZP.9756_241205-POG_1POG-7OUZ_20250708T114448

identyfier <https://www.gov.pl/zagospodarowanieprzestrzenne/app/ObszarUzupelnieniaZabudowy/PL.ZIPPZP.9756/241205-POG/1POG-7OUZ/20250708T114448>

przestrzen nazw PL.ZIPPZP.9756/241205-POG

lokalny id 1POG-7OUZ

wersja id 20250708T114448

początek wersji obiektu 2025-07-08T11:44:48

oznaczenie 7OUZ

symbol OUZ

obowiązuje od 2024-12-02


obowiązuje do obecnie

status w opracowaniu
<https://inspire.ec.europa.eu/codelist/ProcessStepGeneralValue/elaboration>

charakter ustalenia ogólnie wiążące
<https://inspire.ec.europa.eu/codelist/RegulationNatureValue/generallyBinding>

geometria



plan	https://www.gov.pl/zagospodarowanieprzestrzenne/app/AktPlanowaniaPrzestrzennego/PL.ZIPPZP.9756/241205-POG/1POG
obszar uzupelnienia zabudowy	PL.ZIPPZP.9756_241205-POG_1POG-8OUZ_20250708T103225
identfier	https://www.gov.pl/zagospodarowanieprzestrzenne/app/ObszarUzupelnieniaZabudowy/PL.ZIPPZP.9756/241205-POG/1POG-8OUZ/20250708T103225
przestrzen nazw	PL.ZIPPZP.9756/241205-POG
lokalny id	1POG-8OUZ
wersja id	20250708T103225
początek wersji obiektu	2025-07-08T10:32:25
oznaczenie	8OUZ
symbol	OUZ
obowiązuje od	2025-07-08
obowiązuje do	obecnie
status	w opracowaniu https://inspire.ec.europa.eu/codelist/ProcessStepGeneralValue/elaboration
charakter ustalenia	ogólnie wiążące https://inspire.ec.europa.eu/codelist/RegulationNatureValue/generallyBinding
geometria	
plan	https://www.gov.pl/zagospodarowanieprzestrzenne/app/AktPlanowaniaPrzestrzennego/PL.ZIPPZP.9756/241205-POG/1POG
obszar uzupelnienia zabudowy	PL.ZIPPZP.9756_241205-POG_1POG-9OUZ_20241202T122415
identfier	https://www.gov.pl/zagospodarowanieprzestrzenne/app/ObszarUzupelnieniaZabudowy/PL.ZIPPZP.9756/241205-POG/1POG-9OUZ/20241202T122415
przestrzen nazw	PL.ZIPPZP.9756/241205-POG
lokalny id	1POG-9OUZ
wersja id	20241202T122415
początek wersji obiektu	2024-12-02T12:24:15
oznaczenie	9OUZ
symbol	OUZ
obowiązuje od	2024-12-02
obowiązuje do	obecnie

status w opracowaniu
<https://inspire.ec.europa.eu/codelist/ProcessStepGeneralValue/elaboration>

charakter ustalenia ogólnie wiążące
<https://inspire.ec.europa.eu/codelist/RegulationNatureValue/generallyBinding>

geometria



plan <https://www.gov.pl/zagospodarowanieprzestrzenne/app/AktPlanowaniaPrzestrzennego/PL.ZIPPZP.9756/241205-POG/1POG>

obszar uzupełnienia zabudowy PL.ZIPPZP.9756_241205-POG_1POG-10OUZ_20251230T115238

identyfier <https://www.gov.pl/zagospodarowanieprzestrzenne/app/ObszarUzupelnieniaZabudowy/PL.ZIPPZP.9756/241205-POG/1POG-10OUZ/20251230T115238>

przestrzen nazw PL.ZIPPZP.9756/241205-POG

lokalny id 1POG-10OUZ

wersja id 20251230T115238

początek wersji obiektu 2025-12-30T11:52:38

oznaczenie 10OUZ

symbol OUZ

obowiązuje od 2025-07-08


obowiązuje do obecnie


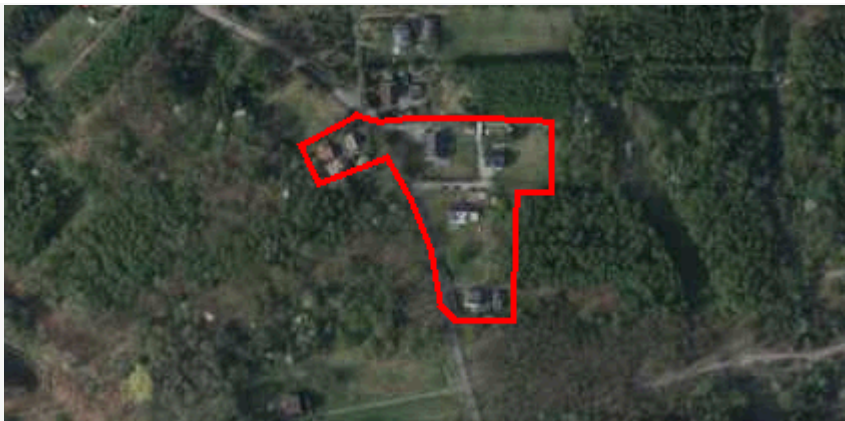
status w opracowaniu
<https://inspire.ec.europa.eu/codelist/ProcessStepGeneralValue/elaboration>


charakter ustalenia ogólnie wiążące
<https://inspire.ec.europa.eu/codelist/RegulationNatureValue/generallyBinding>

geometria



plan	https://www.gov.pl/zagospodarowanieprzestrzenne/app/AktPlanowaniaPrzestrzennego/PL.ZIPPZP.9756/241205-POG/1POG
obszar uzupelnienia zabudowy	PL.ZIPPZP.9756_241205-POG_1POG-11OUZ_20250708T120524
identfier	https://www.gov.pl/zagospodarowanieprzestrzenne/app/ObszarUzupelnieniaZabudowy/PL.ZIPPZP.9756/241205-POG/1POG-11OUZ/20250708T120524
przestrzen nazw	PL.ZIPPZP.9756/241205-POG
lokalny id	1POG-11OUZ
wersja id	20250708T120524
początek wersji obiektu	2025-07-08T12:05:24
oznaczenie	11OUZ
symbol	OUZ
obowiązuje od	2024-12-02
obowiązuje do	obecnie
status	w opracowaniu https://inspire.ec.europa.eu/codelist/ProcessStepGeneralValue/elaboration
charakter ustalenia	ogólnie wiążące https://inspire.ec.europa.eu/codelist/RegulationNatureValue/generallyBinding
geometria	
plan	https://www.gov.pl/zagospodarowanieprzestrzenne/app/AktPlanowaniaPrzestrzennego/PL.ZIPPZP.9756/241205-POG/1POG
obszar uzupelnienia zabudowy	PL.ZIPPZP.9756_241205-POG_1POG-12OUZ_20250708T114721
identfier	https://www.gov.pl/zagospodarowanieprzestrzenne/app/ObszarUzupelnieniaZabudowy/PL.ZIPPZP.9756/241205-POG/1POG-12OUZ/20250708T114721
przestrzen nazw	PL.ZIPPZP.9756/241205-POG
lokalny id	1POG-12OUZ
wersja id	20250708T114721
początek wersji obiektu	2025-07-08T11:47:21
oznaczenie	12OUZ
symbol	OUZ
obowiązuje od	2025-07-08
obowiązuje do	obecnie

status	w opracowaniu https://inspire.ec.europa.eu/codelist/ProcessStepGeneralValue/elaboration
charakter ustalenia	ogólnie wiążące https://inspire.ec.europa.eu/codelist/RegulationNatureValue/generallyBinding
geometria	
plan	https://www.gov.pl/zagospodarowanieprzestrzenne/app/AktPlanowaniaPrzestrzennego/PL.ZIPPZP.9756/241205-POG/1POG
obszar uzupełnienia zabudowy	PL.ZIPPZP.9756_241205-POG_1POG-13OUZ_20241202T122415
identyfier	https://www.gov.pl/zagospodarowanieprzestrzenne/app/ObszarUzupelnieniaZabudowy/PL.ZIPPZP.9756/241205-POG/1POG-13OUZ/20241202T122415
przestrzen nazw	PL.ZIPPZP.9756/241205-POG
lokalny id	1POG-13OUZ
wersja id	20241202T122415
początek wersji obiektu	2024-12-02T12:24:15
oznaczenie	13OUZ
symbol	OUZ
obowiązuje od	2024-12-02
obowiązuje do	obecnie
status	w opracowaniu https://inspire.ec.europa.eu/codelist/ProcessStepGeneralValue/elaboration
charakter ustalenia	ogólnie wiążące https://inspire.ec.europa.eu/codelist/RegulationNatureValue/generallyBinding
geometria	

plan	https://www.gov.pl/zagospodarowanieprzestrzenne/app/AktPlanowaniaPrzestrzennego/PL.ZIPPZP.9756/241205-POG/1POG
obszar uzupelnienia zabudowy	PL.ZIPPZP.9756_241205-POG_1POG-14OUZ_20241202T122415
identfier	https://www.gov.pl/zagospodarowanieprzestrzenne/app/ObszarUzupelnieniaZabudowy/PL.ZIPPZP.9756/241205-POG/1POG-14OUZ/20241202T122415
przestrzen nazw	PL.ZIPPZP.9756/241205-POG
lokalny id	1POG-14OUZ
wersja id	20241202T122415
początek wersji obiektu	2024-12-02T12:24:15
oznaczenie	14OUZ
symbol	OUZ
obowiązuje od	2024-12-02
obowiązuje do	obecnie
status	w opracowaniu https://inspire.ec.europa.eu/codelist/ProcessStepGeneralValue/elaboration
charakter ustalenia	ogólnie wiążące https://inspire.ec.europa.eu/codelist/RegulationNatureValue/generallyBinding
geometria	
plan	https://www.gov.pl/zagospodarowanieprzestrzenne/app/AktPlanowaniaPrzestrzennego/PL.ZIPPZP.9756/241205-POG/1POG
obszar uzupelnienia zabudowy	PL.ZIPPZP.9756_241205-POG_1POG-15OUZ_20241202T122415
identfier	https://www.gov.pl/zagospodarowanieprzestrzenne/app/ObszarUzupelnieniaZabudowy/PL.ZIPPZP.9756/241205-POG/1POG-15OUZ/20241202T122415
przestrzen nazw	PL.ZIPPZP.9756/241205-POG
lokalny id	1POG-15OUZ
wersja id	20241202T122415
początek wersji obiektu	2024-12-02T12:24:15
oznaczenie	15OUZ
symbol	OUZ
obowiązuje od	2024-12-02
obowiązuje do	obecnie

status w opracowaniu
<https://inspire.ec.europa.eu/codelist/ProcessStepGeneralValue/elaboration>

charakter ustalenia ogólnie wiążące
<https://inspire.ec.europa.eu/codelist/RegulationNatureValue/generallyBinding>

geometria



plan <https://www.gov.pl/zagospodarowanieprzestrzenne/app/AktPlanowaniaPrzestrzennego/PL.ZIPPZP.9756/241205-POG/1POG>

obszar uzupełnienia zabudowy PL.ZIPPZP.9756_241205-POG_1POG-16OUZ_20241202T122415

identyfier <https://www.gov.pl/zagospodarowanieprzestrzenne/app/ObszarUzupelnieniaZabudowy/PL.ZIPPZP.9756/241205-POG/1POG-16OUZ/20241202T122415>

przestrzen nazw PL.ZIPPZP.9756/241205-POG

lokalny id 1POG-16OUZ

wersja id 20241202T122415

początek wersji obiektu 2024-12-02T12:24:15

oznaczenie 16OUZ

symbol OUZ

obowiązuje od 2024-12-02


obowiązuje do obecnie

status w opracowaniu
<https://inspire.ec.europa.eu/codelist/ProcessStepGeneralValue/elaboration>

charakter ustalenia ogólnie wiążące
<https://inspire.ec.europa.eu/codelist/RegulationNatureValue/generallyBinding>

geometria



plan	https://www.gov.pl/zagospodarowanieprzestrzenne/app/AktPlanowaniaPrzestrzennego/PL.ZIPPZP.9756/241205-POG/1POG
obszar uzupelnienia zabudowy	PL.ZIPPZP.9756_241205-POG_1POG-17OUZ_20241202T122415
identfier	https://www.gov.pl/zagospodarowanieprzestrzenne/app/ObszarUzupelnieniaZabudowy/PL.ZIPPZP.9756/241205-POG/1POG-17OUZ/20241202T122415
przestrzen nazw	PL.ZIPPZP.9756/241205-POG
lokalny id	1POG-17OUZ
wersja id	20241202T122415
początek wersji obiektu	2024-12-02T12:24:15
oznaczenie	17OUZ
symbol	OUZ
obowiązuje od	2024-12-02
obowiązuje do	obecnie
status	w opracowaniu https://inspire.ec.europa.eu/codelist/ProcessStepGeneralValue/elaboration
charakter ustalenia	ogólnie wiążące https://inspire.ec.europa.eu/codelist/RegulationNatureValue/generallyBinding
geometria	
plan	https://www.gov.pl/zagospodarowanieprzestrzenne/app/AktPlanowaniaPrzestrzennego/PL.ZIPPZP.9756/241205-POG/1POG

obszar uzupelnienia zabudowy	PL.ZIPPZP.9756_241205-POG_1POG-18OUZ_20241202T122415
identfier	https://www.gov.pl/zagospodarowanieprzestrzenne/app/ObszarUzupelnieniaZabudowy/PL.ZIPPZP.9756/241205-POG/1POG-18OUZ/20241202T122415
przestrzen nazw	PL.ZIPPZP.9756/241205-POG
lokalny id	1POG-18OUZ
wersja id	20241202T122415
początek wersji obiektu	2024-12-02T12:24:15
oznaczenie	18OUZ
symbol	OUZ
obowiązuje od	2024-12-02
obowiązuje do	obecnie

status w opracowaniu
<https://inspire.ec.europa.eu/codelist/ProcessStepGeneralValue/elaboration>

charakter ustalenia ogólnie wiążące
<https://inspire.ec.europa.eu/codelist/RegulationNatureValue/generallyBinding>

geometria



plan <https://www.gov.pl/zagospodarowanieprzestrzenne/app/AktPlanowaniaPrzestrzennego/PL.ZIPPZP.9756/241205-POG/1POG>

obszar uzupełnienia zabudowy PL.ZIPPZP.9756_241205-POG_1POG-19OUZ_20241202T122415

identyfier <https://www.gov.pl/zagospodarowanieprzestrzenne/app/ObszarUzupelnieniaZabudowy/PL.ZIPPZP.9756/241205-POG/1POG-19OUZ/20241202T122415>

przestrzen nazw PL.ZIPPZP.9756/241205-POG

lokalny id 1POG-19OUZ

wersja id 20241202T122415

początek wersji obiektu 2024-12-02T12:24:15

oznaczenie 19OUZ

symbol OUZ

obowiązuje od 2024-12-02

obowiązuje do obecnie

status w opracowaniu
<https://inspire.ec.europa.eu/codelist/ProcessStepGeneralValue/elaboration>

charakter ustalenia ogólnie wiążące
<https://inspire.ec.europa.eu/codelist/RegulationNatureValue/generallyBinding>

geometria



plan	https://www.gov.pl/zagospodarowanieprzestrzenne/app/AktPlanowaniaPrzestrzennego/PL.ZIPPZP.9756/241205-POG/1POG
obszar uzupelnienia zabudowy	PL.ZIPPZP.9756_241205-POG_1POG-20OUZ_20250708T115737
identfier	https://www.gov.pl/zagospodarowanieprzestrzenne/app/ObszarUzupelnieniaZabudowy/PL.ZIPPZP.9756/241205-POG/1POG-20OUZ/20250708T115737
przestrzen nazw	PL.ZIPPZP.9756/241205-POG
lokalny id	1POG-20OUZ
wersja id	20250708T115737
początek wersji obiektu	2025-07-08T11:57:37
oznaczenie	20OUZ
symbol	OUZ
obowiązuje od	2024-12-02
obowiązuje do	obecnie
status	w opracowaniu https://inspire.ec.europa.eu/codelist/ProcessStepGeneralValue/elaboration
charakter ustalenia	ogólnie wiążące https://inspire.ec.europa.eu/codelist/RegulationNatureValue/generallyBinding
geometria	
plan	https://www.gov.pl/zagospodarowanieprzestrzenne/app/AktPlanowaniaPrzestrzennego/PL.ZIPPZP.9756/241205-POG/1POG
obszar uzupelnienia zabudowy	PL.ZIPPZP.9756_241205-POG_1POG-21OUZ_20251230T114903
identfier	https://www.gov.pl/zagospodarowanieprzestrzenne/app/ObszarUzupelnieniaZabudowy/PL.ZIPPZP.9756/241205-POG/1POG-21OUZ/20251230T114903
przestrzen nazw	PL.ZIPPZP.9756/241205-POG
lokalny id	1POG-21OUZ
wersja id	20251230T114903
początek wersji obiektu	2025-12-30T11:49:03
oznaczenie	21OUZ
symbol	OUZ
obowiązuje od	2025-07-08
obowiązuje do	obecnie

status w opracowaniu
<https://inspire.ec.europa.eu/codelist/ProcessStepGeneralValue/elaboration>

charakter ustalenia ogólnie wiążące
<https://inspire.ec.europa.eu/codelist/RegulationNatureValue/generallyBinding>

geometria



plan <https://www.gov.pl/zagospodarowanieprzestrzenne/app/AktPlanowaniaPrzestrzennego/PL.ZIPPZP.9756/241205-POG/1POG>

obszar uzupełnienia zabudowy PL.ZIPPZP.9756_241205-POG_1POG-22OUZ_20250703T135903

identyfier <https://www.gov.pl/zagospodarowanieprzestrzenne/app/ObszarUzupelnieniaZabudowy/PL.ZIPPZP.9756/241205-POG/1POG-22OUZ/20250703T135903>

przestrzen nazw PL.ZIPPZP.9756/241205-POG

lokalny id 1POG-22OUZ

wersja id 20250703T135903

początek wersji obiektu 2025-07-03T13:59:03

oznaczenie 22OUZ

symbol OUZ

obowiązuje od 2024-12-02


obowiązuje do obecnie

status w opracowaniu
<https://inspire.ec.europa.eu/codelist/ProcessStepGeneralValue/elaboration>

charakter ustalenia ogólnie wiążące
<https://inspire.ec.europa.eu/codelist/RegulationNatureValue/generallyBinding>

geometria



plan	https://www.gov.pl/zagospodarowanieprzestrzenne/app/AktPlanowaniaPrzestrzennego/PL.ZIPPZP.9756/241205-POG/1POG
obszar uzupelnienia zabudowy	PL.ZIPPZP.9756_241205-POG_1POG-23OUZ_20241202T122415
identfier	https://www.gov.pl/zagospodarowanieprzestrzenne/app/ObszarUzupelnieniaZabudowy/PL.ZIPPZP.9756/241205-POG/1POG-23OUZ/20241202T122415
przestrzen nazw	PL.ZIPPZP.9756/241205-POG
lokalny id	1POG-23OUZ
wersja id	20241202T122415
początek wersji obiektu	2024-12-02T12:24:15
oznaczenie	23OUZ
symbol	OUZ
obowiązuje od	2024-12-02
obowiązuje do	obecnie
status	w opracowaniu https://inspire.ec.europa.eu/codelist/ProcessStepGeneralValue/elaboration
charakter ustalenia	ogólnie wiążące https://inspire.ec.europa.eu/codelist/RegulationNatureValue/generallyBinding
geometria	
plan	https://www.gov.pl/zagospodarowanieprzestrzenne/app/AktPlanowaniaPrzestrzennego/PL.ZIPPZP.9756/241205-POG/1POG
obszar uzupelnienia zabudowy	PL.ZIPPZP.9756_241205-POG_1POG-24OUZ_20250703T140645
identfier	https://www.gov.pl/zagospodarowanieprzestrzenne/app/ObszarUzupelnieniaZabudowy/PL.ZIPPZP.9756/241205-POG/1POG-24OUZ/20250703T140645
przestrzen nazw	PL.ZIPPZP.9756/241205-POG
lokalny id	1POG-24OUZ
wersja id	20250703T140645
początek wersji obiektu	2025-07-03T14:06:45
oznaczenie	24OUZ
symbol	OUZ
obowiązuje od	2024-12-02
obowiązuje do	obecnie

status w opracowaniu
<https://inspire.ec.europa.eu/codelist/ProcessStepGeneralValue/elaboration>

charakter ustalenia ogólnie wiążące
<https://inspire.ec.europa.eu/codelist/RegulationNatureValue/generallyBinding>

geometria



plan <https://www.gov.pl/zagospodarowanieprzestrzenne/app/AktPlanowaniaPrzestrzennego/PL.ZIPPZP.9756/241205-POG/1POG>

obszar uzupełnienia zabudowy PL.ZIPPZP.9756_241205-POG_1POG-25OUZ_20251230T115102

identyfier <https://www.gov.pl/zagospodarowanieprzestrzenne/app/ObszarUzupelnieniaZabudowy/PL.ZIPPZP.9756/241205-POG/1POG-25OUZ/20251230T115102>

przestrzen nazw PL.ZIPPZP.9756/241205-POG

lokalny id 1POG-25OUZ

wersja id 20251230T115102

początek wersji obiektu 2025-12-30T11:51:02

oznaczenie 25OUZ

symbol OUZ

obowiązuje od 2024-12-02


obowiązuje do obecnie

status w opracowaniu
<https://inspire.ec.europa.eu/codelist/ProcessStepGeneralValue/elaboration>

charakter ustalenia ogólnie wiążące
<https://inspire.ec.europa.eu/codelist/RegulationNatureValue/generallyBinding>

geometria



plan	https://www.gov.pl/zagospodarowanieprzestrzenne/app/AktPlanowaniaPrzestrzennego/PL.ZIPPZP.9756/241205-POG/1POG
obszar uzupelnienia zabudowy	PL.ZIPPZP.9756_241205-POG_1POG-26OUZ_20250703T141752
identfier	https://www.gov.pl/zagospodarowanieprzestrzenne/app/ObszarUzupelnieniaZabudowy/PL.ZIPPZP.9756/241205-POG/1POG-26OUZ/20250703T141752
przestrzen nazw	PL.ZIPPZP.9756/241205-POG
lokalny id	1POG-26OUZ
wersja id	20250703T141752
początek wersji obiektu	2025-07-03T14:17:52
oznaczenie	26OUZ
symbol	OUZ
obowiązuje od	2024-12-02
obowiązuje do	obecnie
status	w opracowaniu https://inspire.ec.europa.eu/codelist/ProcessStepGeneralValue/elaboration
charakter ustalenia	ogólnie wiążące https://inspire.ec.europa.eu/codelist/RegulationNatureValue/generallyBinding
geometria	
plan	https://www.gov.pl/zagospodarowanieprzestrzenne/app/AktPlanowaniaPrzestrzennego/PL.ZIPPZP.9756/241205-POG/1POG
obszar uzupelnienia zabudowy	PL.ZIPPZP.9756_241205-POG_1POG-27OUZ_20250703T140555
identfier	https://www.gov.pl/zagospodarowanieprzestrzenne/app/ObszarUzupelnieniaZabudowy/PL.ZIPPZP.9756/241205-POG/1POG-27OUZ/20250703T140555
przestrzen nazw	PL.ZIPPZP.9756/241205-POG
lokalny id	1POG-27OUZ
wersja id	20250703T140555
początek wersji obiektu	2025-07-03T14:05:55
oznaczenie	27OUZ
symbol	OUZ
obowiązuje od	2024-12-02
obowiązuje do	obecnie

status w opracowaniu
<https://inspire.ec.europa.eu/codelist/ProcessStepGeneralValue/elaboration>

charakter ustalenia ogólnie wiążące
<https://inspire.ec.europa.eu/codelist/RegulationNatureValue/generallyBinding>

geometria



plan <https://www.gov.pl/zagospodarowanieprzestrzenne/app/AktPlanowaniaPrzestrzennego/PL.ZIPPZP.9756/241205-POG/1POG>

obszar uzupełnienia zabudowy PL.ZIPPZP.9756_241205-POG_1POG-28OUZ_20250213T123021

identyfier <https://www.gov.pl/zagospodarowanieprzestrzenne/app/ObszarUzupelnieniaZabudowy/PL.ZIPPZP.9756/241205-POG/1POG-28OUZ/20250213T123021>

przestrzen nazw PL.ZIPPZP.9756/241205-POG

lokalny id 1POG-28OUZ

wersja id 20250213T123021

początek wersji obiektu 2025-02-13T12:30:21

oznaczenie 28OUZ

symbol OUZ

obowiązuje od 2024-12-02


obowiązuje do obecnie

status w opracowaniu
<https://inspire.ec.europa.eu/codelist/ProcessStepGeneralValue/elaboration>

charakter ustalenia ogólnie wiążące
<https://inspire.ec.europa.eu/codelist/RegulationNatureValue/generallyBinding>

geometria



plan	https://www.gov.pl/zagospodarowanieprzestrzenne/app/AktPlanowaniaPrzestrzennego/PL.ZIPPZP.9756/241205-POG/1POG
obszar uzupelnienia zabudowy	PL.ZIPPZP.9756_241205-POG_1POG-29OUZ_20251230T113935
identfier	https://www.gov.pl/zagospodarowanieprzestrzenne/app/ObszarUzupelnieniaZabudowy/PL.ZIPPZP.9756/241205-POG/1POG-29OUZ/20251230T113935
przestrzen nazw	PL.ZIPPZP.9756/241205-POG
lokalny id	1POG-29OUZ
wersja id	20251230T113935
początek wersji obiektu	2025-12-30T11:39:35
oznaczenie	29OUZ
symbol	OUZ
obowiązuje od	2024-12-02
obowiązuje do	obecnie
status	w opracowaniu https://inspire.ec.europa.eu/codelist/ProcessStepGeneralValue/elaboration
charakter ustalenia	ogólnie wiążące https://inspire.ec.europa.eu/codelist/RegulationNatureValue/generallyBinding
geometria	
plan	https://www.gov.pl/zagospodarowanieprzestrzenne/app/AktPlanowaniaPrzestrzennego/PL.ZIPPZP.9756/241205-POG/1POG
obszar uzupelnienia zabudowy	PL.ZIPPZP.9756_241205-POG_1POG-30OUZ_20250703T141203
identfier	https://www.gov.pl/zagospodarowanieprzestrzenne/app/ObszarUzupelnieniaZabudowy/PL.ZIPPZP.9756/241205-POG/1POG-30OUZ/20250703T141203
przestrzen nazw	PL.ZIPPZP.9756/241205-POG
lokalny id	1POG-30OUZ
wersja id	20250703T141203
początek wersji obiektu	2025-07-03T14:12:03
oznaczenie	30OUZ
symbol	OUZ
obowiązuje od	2024-12-02
obowiązuje do	obecnie

status w opracowaniu
<https://inspire.ec.europa.eu/codelist/ProcessStepGeneralValue/elaboration>

charakter ustalenia ogólnie wiążące
<https://inspire.ec.europa.eu/codelist/RegulationNatureValue/generallyBinding>

geometria



plan <https://www.gov.pl/zagospodarowanieprzestrzenne/app/AktPlanowaniaPrzestrzennego/PL.ZIPPZP.9756/241205-POG/1POG>

obszar uzupełnienia zabudowy PL.ZIPPZP.9756_241205-POG_1POG-31OUZ_20250703T141136

identyfier <https://www.gov.pl/zagospodarowanieprzestrzenne/app/ObszarUzupelnieniaZabudowy/PL.ZIPPZP.9756/241205-POG/1POG-31OUZ/20250703T141136>

przestrzen nazw PL.ZIPPZP.9756/241205-POG

lokalny id 1POG-31OUZ

wersja id 20250703T141136

początek wersji obiektu 2025-07-03T14:11:36

oznaczenie 31OUZ

symbol OUZ

obowiązuje od 2024-12-02

obowiązuje do obecnie

status w opracowaniu
<https://inspire.ec.europa.eu/codelist/ProcessStepGeneralValue/elaboration>

charakter ustalenia ogólnie wiążące
<https://inspire.ec.europa.eu/codelist/RegulationNatureValue/generallyBinding>

geometria



plan	https://www.gov.pl/zagospodarowanieprzestrzenne/app/AktPlanowaniaPrzestrzennego/PL.ZIPPZP.9756/241205-POG/1POG
obszar uzupelnienia zabudowy	PL.ZIPPZP.9756_241205-POG_1POG-32OUZ_20250708T120201
identfier	https://www.gov.pl/zagospodarowanieprzestrzenne/app/ObszarUzupelnieniaZabudowy/PL.ZIPPZP.9756/241205-POG/1POG-32OUZ/20250708T120201
przestrzen nazw	PL.ZIPPZP.9756/241205-POG
lokalny id	1POG-32OUZ
wersja id	20250708T120201
początek wersji obiektu	2025-07-08T12:02:01
oznaczenie	32OUZ
symbol	OUZ
obowiązuje od	2024-12-02
obowiązuje do	obecnie
status	w opracowaniu https://inspire.ec.europa.eu/codelist/ProcessStepGeneralValue/elaboration
charakter ustalenia	ogólnie wiążące https://inspire.ec.europa.eu/codelist/RegulationNatureValue/generallyBinding
geometria	
plan	https://www.gov.pl/zagospodarowanieprzestrzenne/app/AktPlanowaniaPrzestrzennego/PL.ZIPPZP.9756/241205-POG/1POG
obszar uzupelnienia zabudowy	PL.ZIPPZP.9756_241205-POG_1POG-33OUZ_20250703T141033
identfier	https://www.gov.pl/zagospodarowanieprzestrzenne/app/ObszarUzupelnieniaZabudowy/PL.ZIPPZP.9756/241205-POG/1POG-33OUZ/20250703T141033
przestrzen nazw	PL.ZIPPZP.9756/241205-POG
lokalny id	1POG-33OUZ
wersja id	20250703T141033
początek wersji obiektu	2025-07-03T14:10:33
oznaczenie	33OUZ
symbol	OUZ
obowiązuje od	2024-12-02
obowiązuje do	obecnie

status w opracowaniu
<https://inspire.ec.europa.eu/codelist/ProcessStepGeneralValue/elaboration>

charakter ustalenia ogólnie wiążące
<https://inspire.ec.europa.eu/codelist/RegulationNatureValue/generallyBinding>

geometria



plan <https://www.gov.pl/zagospodarowanieprzestrzenne/app/AktPlanowaniaPrzestrzennego/PL.ZIPPZP.9756/241205-POG/1POG>

obszar uzupełnienia zabudowy PL.ZIPPZP.9756_241205-POG_1POG-34OUZ_20251230T114707

identyfier <https://www.gov.pl/zagospodarowanieprzestrzenne/app/ObszarUzupelnieniaZabudowy/PL.ZIPPZP.9756/241205-POG/1POG-34OUZ/20251230T114707>

przestrzen nazw PL.ZIPPZP.9756/241205-POG

lokalny id 1POG-34OUZ

wersja id 20251230T114707

początek wersji obiektu 2025-12-30T11:47:07

oznaczenie 34OUZ

symbol OUZ

obowiązuje od 2024-12-02


obowiązuje do obecnie

status w opracowaniu
<https://inspire.ec.europa.eu/codelist/ProcessStepGeneralValue/elaboration>

charakter ustalenia ogólnie wiążące
<https://inspire.ec.europa.eu/codelist/RegulationNatureValue/generallyBinding>

geometria



plan	https://www.gov.pl/zagospodarowanieprzestrzenne/app/AktPlanowaniaPrzestrzennego/PL.ZIPPZP.9756/241205-POG/1POG
obszar uzupelnienia zabudowy	PL.ZIPPZP.9756_241205-POG_1POG-35OUZ_20241202T122415
identfier	https://www.gov.pl/zagospodarowanieprzestrzenne/app/ObszarUzupelnieniaZabudowy/PL.ZIPPZP.9756/241205-POG/1POG-35OUZ/20241202T122415
przestrzen nazw	PL.ZIPPZP.9756/241205-POG
lokalny id	1POG-35OUZ
wersja id	20241202T122415
początek wersji obiektu	2024-12-02T12:24:15
oznaczenie	35OUZ
symbol	OUZ
obowiązuje od	2024-12-02
obowiązuje do	obecnie
status	w opracowaniu https://inspire.ec.europa.eu/codelist/ProcessStepGeneralValue/elaboration
charakter ustalenia	ogólnie wiążące https://inspire.ec.europa.eu/codelist/RegulationNatureValue/generallyBinding
geometria	
plan	https://www.gov.pl/zagospodarowanieprzestrzenne/app/AktPlanowaniaPrzestrzennego/PL.ZIPPZP.9756/241205-POG/1POG
obszar uzupelnienia zabudowy	PL.ZIPPZP.9756_241205-POG_1POG-36OUZ_20250708T102020
identfier	https://www.gov.pl/zagospodarowanieprzestrzenne/app/ObszarUzupelnieniaZabudowy/PL.ZIPPZP.9756/241205-POG/1POG-36OUZ/20250708T102020
przestrzen nazw	PL.ZIPPZP.9756/241205-POG
lokalny id	1POG-36OUZ
wersja id	20250708T102020
początek wersji obiektu	2025-07-08T10:20:20
oznaczenie	36OUZ
symbol	OUZ
obowiązuje od	2024-12-02
obowiązuje do	obecnie

status w opracowaniu
<https://inspire.ec.europa.eu/codelist/ProcessStepGeneralValue/elaboration>

charakter ustalenia ogólnie wiążące
<https://inspire.ec.europa.eu/codelist/RegulationNatureValue/generallyBinding>

geometria



plan <https://www.gov.pl/zagospodarowanieprzestrzenne/app/AktPlanowaniaPrzestrzennego/PL.ZIPPZP.9756/241205-POG/1POG>

obszar uzupełnienia zabudowy PL.ZIPPZP.9756_241205-POG_1POG-37OUZ_20250708T120059

identyfier <https://www.gov.pl/zagospodarowanieprzestrzenne/app/ObszarUzupelnieniaZabudowy/PL.ZIPPZP.9756/241205-POG/1POG-37OUZ/20250708T120059>

przestrzen nazw PL.ZIPPZP.9756/241205-POG

lokalny id 1POG-37OUZ

wersja id 20250708T120059

początek wersji obiektu 2025-07-08T12:00:59

oznaczenie 37OUZ

symbol OUZ

obowiązuje od 2024-12-02

obowiązuje do obecnie

status w opracowaniu
<https://inspire.ec.europa.eu/codelist/ProcessStepGeneralValue/elaboration>

charakter ustalenia ogólnie wiążące
<https://inspire.ec.europa.eu/codelist/RegulationNatureValue/generallyBinding>

geometria



plan	https://www.gov.pl/zagospodarowanieprzestrzenne/app/AktPlanowaniaPrzestrzennego/PL.ZIPPZP.9756/241205-POG/1POG
obszar uzupelnienia zabudowy	PL.ZIPPZP.9756_241205-POG_1POG-38OUZ_20250214T093714
identfier	https://www.gov.pl/zagospodarowanieprzestrzenne/app/ObszarUzupelnieniaZabudowy/PL.ZIPPZP.9756/241205-POG/1POG-38OUZ/20250214T093714
przestrzen nazw	PL.ZIPPZP.9756/241205-POG
lokalny id	1POG-38OUZ
wersja id	20250214T093714
początek wersji obiektu	2025-02-14T09:37:14
oznaczenie	38OUZ
symbol	OUZ
obowiązuje od	2025-02-14
obowiązuje do	obecnie
status	w opracowaniu https://inspire.ec.europa.eu/codelist/ProcessStepGeneralValue/elaboration
charakter ustalenia	ogólnie wiążące https://inspire.ec.europa.eu/codelist/RegulationNatureValue/generallyBinding
geometria	
plan	https://www.gov.pl/zagospodarowanieprzestrzenne/app/AktPlanowaniaPrzestrzennego/PL.ZIPPZP.9756/241205-POG/1POG
obszar uzupelnienia zabudowy	PL.ZIPPZP.9756_241205-POG_1POG-39OUZ_20241202T122415
identfier	https://www.gov.pl/zagospodarowanieprzestrzenne/app/ObszarUzupelnieniaZabudowy/PL.ZIPPZP.9756/241205-POG/1POG-39OUZ/20241202T122415
przestrzen nazw	PL.ZIPPZP.9756/241205-POG
lokalny id	1POG-39OUZ
wersja id	20241202T122415
początek wersji obiektu	2024-12-02T12:24:15
oznaczenie	39OUZ
symbol	OUZ
obowiązuje od	2024-12-02
obowiązuje do	obecnie

status w opracowaniu
<https://inspire.ec.europa.eu/codelist/ProcessStepGeneralValue/elaboration>

charakter ustalenia ogólnie wiążące
<https://inspire.ec.europa.eu/codelist/RegulationNatureValue/generallyBinding>

geometria



plan <https://www.gov.pl/zagospodarowanieprzestrzenne/app/AktPlanowaniaPrzestrzennego/PL.ZIPPZP.9756/241205-POG/1POG>

obszar uzupełnienia zabudowy PL.ZIPPZP.9756_241205-POG_1POG-40OUZ_20250708T115907

identyfier <https://www.gov.pl/zagospodarowanieprzestrzenne/app/ObszarUzupelnieniaZabudowy/PL.ZIPPZP.9756/241205-POG/1POG-40OUZ/20250708T115907>

przestrzen nazw PL.ZIPPZP.9756/241205-POG

lokalny id 1POG-40OUZ

wersja id 20250708T115907

początek wersji obiektu 2025-07-08T11:59:07

oznaczenie 40OUZ

symbol OUZ

obowiązuje od 2024-12-02

obowiązuje do obecnie

status w opracowaniu
<https://inspire.ec.europa.eu/codelist/ProcessStepGeneralValue/elaboration>

charakter ustalenia ogólnie wiążące
<https://inspire.ec.europa.eu/codelist/RegulationNatureValue/generallyBinding>

geometria



plan	https://www.gov.pl/zagospodarowanieprzestrzenne/app/AktPlanowaniaPrzestrzennego/PL.ZIPPZP.9756/241205-POG/1POG
obszar uzupelnienia zabudowy	PL.ZIPPZP.9756_241205-POG_1POG-41OUZ_20241202T122415
identfier	https://www.gov.pl/zagospodarowanieprzestrzenne/app/ObszarUzupelnieniaZabudowy/PL.ZIPPZP.9756/241205-POG/1POG-41OUZ/20241202T122415
przestrzen nazw	PL.ZIPPZP.9756/241205-POG
lokalny id	1POG-41OUZ
wersja id	20241202T122415
początek wersji obiektu	2024-12-02T12:24:15
oznaczenie	41OUZ
symbol	OUZ
obowiązuje od	2024-12-02
obowiązuje do	obecnie
status	w opracowaniu https://inspire.ec.europa.eu/codelist/ProcessStepGeneralValue/elaboration
charakter ustalenia	ogólnie wiążące https://inspire.ec.europa.eu/codelist/RegulationNatureValue/generallyBinding
geometria	
plan	https://www.gov.pl/zagospodarowanieprzestrzenne/app/AktPlanowaniaPrzestrzennego/PL.ZIPPZP.9756/241205-POG/1POG
obszar uzupelnienia zabudowy	PL.ZIPPZP.9756_241205-POG_1POG-42OUZ_20251230T113921
identfier	https://www.gov.pl/zagospodarowanieprzestrzenne/app/ObszarUzupelnieniaZabudowy/PL.ZIPPZP.9756/241205-POG/1POG-42OUZ/20251230T113921
przestrzen nazw	PL.ZIPPZP.9756/241205-POG
lokalny id	1POG-42OUZ
wersja id	20251230T113921
początek wersji obiektu	2025-12-30T11:39:21
nazwa	Obszar uzupełnienia zabudowy
oznaczenie	42OUZ
symbol	OUZ
obowiązuje od	2024-12-02

obowiązuje do	obecnie
status	w opracowaniu https://inspire.ec.europa.eu/codelist/ProcessStepGeneralValue/elaboration
charakter ustalenia	ogólnie wiążące https://inspire.ec.europa.eu/codelist/RegulationNatureValue/generallyBinding
geometria	
plan	https://www.gov.pl/zagospodarowanieprzestrzenne/app/AktPlanowaniaPrzestrzennego/PL.ZIPPZP.9756/241205-POG/1POG

obszar uzupełnienia zabudowy	PL.ZIPPZP.9756_241205-POG_1POG-43OUZ_20241202T122415
identyfier	https://www.gov.pl/zagospodarowanieprzestrzenne/app/ObszarUzupelnieniaZabudowy/PL.ZIPPZP.9756/241205-POG/1POG-43OUZ/20241202T122415
przestrzen nazw	PL.ZIPPZP.9756/241205-POG
lokalny id	1POG-43OUZ
wersja id	20241202T122415
początek wersji obiektu	2024-12-02T12:24:15
oznaczenie	43OUZ
symbol	OUZ
obowiązuje od	2024-12-02
obowiązuje do	obecnie
status	w opracowaniu https://inspire.ec.europa.eu/codelist/ProcessStepGeneralValue/elaboration
charakter ustalenia	ogólnie wiążące https://inspire.ec.europa.eu/codelist/RegulationNatureValue/generallyBinding
geometria	



plan

<https://www.gov.pl/zagospodarowanieprzestrzenne/app/AktPlanowaniaPrzestrzennego/PL.ZIPPZP.9756/241205-POG/1POG>

obszar uzupełnienia zabudowy

PL.ZIPPZP.9756_241205-POG_1POG-44OUZ_20241202T122415

identyfier

<https://www.gov.pl/zagospodarowanieprzestrzenne/app/ObszarUzupelnieniaZabudowy/PL.ZIPPZP.9756/241205-POG/1POG-44OUZ/20241202T122415>

przestrzen nazw

PL.ZIPPZP.9756/241205-POG

lokalny id

1POG-44OUZ

wersja id

20241202T122415

początek wersji obiektu

2024-12-02T12:24:15

oznaczenie

44OUZ

symbol

OUZ

obowiązuje od

2024-12-02

obowiązuje do

obecnie

status

w opracowaniu
<https://inspire.ec.europa.eu/codelist/ProcessStepGeneralValue/elaboration>

charakter ustalenia

ogólnie wiążące
<https://inspire.ec.europa.eu/codelist/RegulationNatureValue/generallyBinding>

geometria



plan


<https://www.gov.pl/zagospodarowanieprzestrzenne/app/AktPlanowaniaPrzestrzennego/PL.ZIPPZP.9756/241205-POG/1POG>

obszar uzupełnienia zabudowy

PL.ZIPPZP.9756_241205-POG_1POG-45OUZ_20241202T122415

identyfier

<https://www.gov.pl/zagospodarowanieprzestrzenne/app/ObszarUzupelnieniaZabudowy/PL.ZIPPZP.9756/241205-POG/1POG-45OUZ/20241202T122415>

przestrzen nazw	PL.ZIPPZP.9756/241205-POG
lokalny id	1POG-45OUZ
wersja id	20241202T122415
początek wersji obiektu	2024-12-02T12:24:15
oznaczenie	45OUZ
symbol	OUZ
obowiązuje od	2024-12-02
obowiązuje do	obecnie
status	w opracowaniu https://inspire.ec.europa.eu/codelist/ProcessStepGeneralValue/elaboration
charakter ustalenia	ogólnie wiążące https://inspire.ec.europa.eu/codelist/RegulationNatureValue/generallyBinding
geometria	
plan	https://www.gov.pl/zagospodarowanieprzestrzenne/app/AktPlanowaniaPrzestrzennego/PL.ZIPPZP.9756/241205-POG/1POG

obszar uzupełnienia zabudowy	PL.ZIPPZP.9756_241205-POG_1POG-46OUZ_20241202T122415
identyfikator	https://www.gov.pl/zagospodarowanieprzestrzenne/app/ObszarUzupelnieniaZabudowy/PL.ZIPPZP.9756/241205-POG/1POG-46OUZ/20241202T122415
przestrzen nazw	PL.ZIPPZP.9756/241205-POG
lokalny id	1POG-46OUZ
wersja id	20241202T122415
początek wersji obiektu	2024-12-02T12:24:15
oznaczenie	46OUZ
symbol	OUZ
obowiązuje od	2024-12-02
obowiązuje do	obecnie
status	w opracowaniu https://inspire.ec.europa.eu/codelist/ProcessStepGeneralValue/elaboration
charakter ustalenia	ogólnie wiążące https://inspire.ec.europa.eu/codelist/RegulationNatureValue/generallyBinding
geometria	



plan <https://www.gov.pl/zagospodarowanieprzestrzenne/app/AktPlanowaniaPrzestrzennego/PL.ZIPPZP.9756/241205-POG/1POG>

obszar uzupelnienia zabudowy PL.ZIPPZP.9756_241205-POG_1POG-47OUZ_20241202T122415

identyfier <https://www.gov.pl/zagospodarowanieprzestrzenne/app/ObszarUzupelnieniaZabudowy/PL.ZIPPZP.9756/241205-POG/1POG-47OUZ/20241202T122415>

przestrzen nazw PL.ZIPPZP.9756/241205-POG

lokalny id 1POG-47OUZ

wersja id 20241202T122415

poczatek wersji obiektu 2024-12-02T12:24:15

oznaczenie 47OUZ

symbol OUZ

obowiazuje od 2024-12-02

obowiazuje do obecnie

status w opracowaniu
<https://inspire.ec.europa.eu/codelist/ProcessStepGeneralValue/elaboration>

charakter ustalenia ogólnie wiążące
<https://inspire.ec.europa.eu/codelist/RegulationNatureValue/generallyBinding>


geometria



plan <https://www.gov.pl/zagospodarowanieprzestrzenne/app/AktPlanowaniaPrzestrzennego/PL.ZIPPZP.9756/241205-POG/1POG>

obszar uzupelnienia zabudowy PL.ZIPPZP.9756_241205-POG_1POG-48OUZ_20241202T122415

identyfier <https://www.gov.pl/zagospodarowanieprzestrzenne/app/ObszarUzupelnieniaZabudowy/PL.ZIPPZP.9756/241205-POG/1POG-48OUZ/20241202T122415>

przestrzen nazw	PL.ZIPPZP.9756/241205-POG
lokalny id	1POG-48OUZ
wersja id	20241202T122415
początek wersji obiektu	2024-12-02T12:24:15
oznaczenie	48OUZ
symbol	OUZ
obowiązuje od	2024-12-02
obowiązuje do	obecnie
status	w opracowaniu https://inspire.ec.europa.eu/codelist/ProcessStepGeneralValue/elaboration
charakter ustalenia	ogólnie wiążące https://inspire.ec.europa.eu/codelist/RegulationNatureValue/generallyBinding
geometria	
plan	https://www.gov.pl/zagospodarowanieprzestrzenne/app/AktPlanowaniaPrzestrzennego/PL.ZIPPZP.9756/241205-POG/1POG

obszar uzupełnienia zabudowy	PL.ZIPPZP.9756_241205-POG_1POG-49OUZ_20241202T122415
identyfier	https://www.gov.pl/zagospodarowanieprzestrzenne/app/ObszarUzupelnieniaZabudowy/PL.ZIPPZP.9756/241205-POG/1POG-49OUZ/20241202T122415
przestrzen nazw	PL.ZIPPZP.9756/241205-POG
lokalny id	1POG-49OUZ
wersja id	20241202T122415
początek wersji obiektu	2024-12-02T12:24:15
oznaczenie	49OUZ
symbol	OUZ
obowiązuje od	2024-12-02
obowiązuje do	obecnie
status	w opracowaniu https://inspire.ec.europa.eu/codelist/ProcessStepGeneralValue/elaboration
charakter ustalenia	ogólnie wiążące https://inspire.ec.europa.eu/codelist/RegulationNatureValue/generallyBinding
geometria	



plan <https://www.gov.pl/zagospodarowanieprzestrzenne/app/AktPlanowaniaPrzestrzennego/PL.ZIPPZP.9756/241205-POG/1POG>

obszar uzupelnienia zabudowy PL.ZIPPZP.9756_241205-POG_1POG-50OUZ_20241202T122415

identyfier <https://www.gov.pl/zagospodarowanieprzestrzenne/app/ObszarUzupelnieniaZabudowy/PL.ZIPPZP.9756/241205-POG/1POG-50OUZ/20241202T122415>

przestrzen nazw PL.ZIPPZP.9756/241205-POG

lokalny id 1POG-50OUZ

wersja id 20241202T122415

poczatek wersji obiektu 2024-12-02T12:24:15

oznaczenie 50OUZ

symbol OUZ

obowiazuje od 2024-12-02

obowiazuje do obecnie

status w opracowaniu
<https://inspire.ec.europa.eu/codelist/ProcessStepGeneralValue/elaboration>

charakter ustalenia ogólnie wiążące
<https://inspire.ec.europa.eu/codelist/RegulationNatureValue/generallyBinding>


geometria



plan <https://www.gov.pl/zagospodarowanieprzestrzenne/app/AktPlanowaniaPrzestrzennego/PL.ZIPPZP.9756/241205-POG/1POG>

obszar uzupelnienia zabudowy PL.ZIPPZP.9756_241205-POG_1POG-51OUZ_20241202T122415

identyfier <https://www.gov.pl/zagospodarowanieprzestrzenne/app/ObszarUzupelnieniaZabudowy/PL.ZIPPZP.9756/241205-POG/1POG-51OUZ/20241202T122415>

przestrzen nazw	PL.ZIPPZP.9756/241205-POG
lokalny id	1POG-51OUZ
wersja id	20241202T122415
poczatek wersji obiektu	2024-12-02T12:24:15
oznaczenie	51OUZ
symbol	OUZ
obowiazuje od	2024-12-02
obowiazuje do	obecnie
status	w opracowaniu https://inspire.ec.europa.eu/codelist/ProcessStepGeneralValue/elaboration
charakter ustalenia	ogólnie wiążące https://inspire.ec.europa.eu/codelist/RegulationNatureValue/generallyBinding
geometria	
plan	https://www.gov.pl/zagospodarowanieprzestrzenne/app/AktPlanowaniaPrzestrzennego/PL.ZIPPZP.9756/241205-POG/1POG

obszar uzupelnienia zabudowy	PL.ZIPPZP.9756_241205-POG_1POG-52OUZ_20241202T122415
identfier	https://www.gov.pl/zagospodarowanieprzestrzenne/app/ObszarUzupelnieniaZabudowy/PL.ZIPPZP.9756/241205-POG/1POG-52OUZ/20241202T122415
przestrzen nazw	PL.ZIPPZP.9756/241205-POG
lokalny id	1POG-52OUZ
wersja id	20241202T122415
poczatek wersji obiektu	2024-12-02T12:24:15
oznaczenie	52OUZ
symbol	OUZ
obowiazuje od	2024-12-02
obowiazuje do	obecnie
status	w opracowaniu https://inspire.ec.europa.eu/codelist/ProcessStepGeneralValue/elaboration
charakter ustalenia	ogólnie wiążące https://inspire.ec.europa.eu/codelist/RegulationNatureValue/generallyBinding
geometria	



plan <https://www.gov.pl/zagospodarowanieprzestrzenne/app/AktPlanowaniaPrzestrzennego/PL.ZIPPZP.9756/241205-POG/1POG>

obszar uzupelnienia zabudowy PL.ZIPPZP.9756_241205-POG_1POG-53OUZ_20241202T122415

identyfier <https://www.gov.pl/zagospodarowanieprzestrzenne/app/ObszarUzupelnieniaZabudowy/PL.ZIPPZP.9756/241205-POG/1POG-53OUZ/20241202T122415>

przestrzen nazw PL.ZIPPZP.9756/241205-POG

lokalny id 1POG-53OUZ

wersja id 20241202T122415

poczatek wersji obiektu 2024-12-02T12:24:15

oznaczenie 53OUZ

symbol OUZ

obowiazuje od 2024-12-02

obowiazuje do obecnie

status w opracowaniu
<https://inspire.ec.europa.eu/codelist/ProcessStepGeneralValue/elaboration>

charakter ustalenia ogólnie wiążące
<https://inspire.ec.europa.eu/codelist/RegulationNatureValue/generallyBinding>


geometria



plan <https://www.gov.pl/zagospodarowanieprzestrzenne/app/AktPlanowaniaPrzestrzennego/PL.ZIPPZP.9756/241205-POG/1POG>

obszar uzupelnienia zabudowy PL.ZIPPZP.9756_241205-POG_1POG-54OUZ_20250708T115050

identyfier <https://www.gov.pl/zagospodarowanieprzestrzenne/app/ObszarUzupelnieniaZabudowy/PL.ZIPPZP.9756/241205-POG/1POG-54OUZ/20250708T115050>

przestrzen nazw	PL.ZIPPZP.9756/241205-POG
lokalny id	1POG-54OUZ
wersja id	20250708T115050
początek wersji obiektu	2025-07-08T11:50:50
oznaczenie	54OUZ
symbol	OUZ
obowiązuje od	2024-12-02
obowiązuje do	obecnie
status	w opracowaniu https://inspire.ec.europa.eu/codelist/ProcessStepGeneralValue/elaboration
charakter ustalenia	ogólnie wiążące https://inspire.ec.europa.eu/codelist/RegulationNatureValue/generallyBinding
geometria	
plan	https://www.gov.pl/zagospodarowanieprzestrzenne/app/AktPlanowaniaPrzestrzennego/PL.ZIPPZP.9756/241205-POG/1POG

obszar uzupełnienia zabudowy	PL.ZIPPZP.9756_241205-POG_1POG-55OUZ_20250703T142320
identyfier	https://www.gov.pl/zagospodarowanieprzestrzenne/app/ObszarUzupelnieniaZabudowy/PL.ZIPPZP.9756/241205-POG/1POG-55OUZ/20250703T142320
przestrzen nazw	PL.ZIPPZP.9756/241205-POG
lokalny id	1POG-55OUZ
wersja id	20250703T142320
początek wersji obiektu	2025-07-03T14:23:20
oznaczenie	55OUZ
symbol	OUZ
obowiązuje od	2024-12-02
obowiązuje do	obecnie
status	w opracowaniu https://inspire.ec.europa.eu/codelist/ProcessStepGeneralValue/elaboration
charakter ustalenia	ogólnie wiążące https://inspire.ec.europa.eu/codelist/RegulationNatureValue/generallyBinding
geometria	



plan <https://www.gov.pl/zagospodarowanieprzestrzenne/app/AktPlanowaniaPrzestrzennego/PL.ZIPPZP.9756/241205-POG/1POG>

obszar uzupelnienia zabudowy PL.ZIPPZP.9756_241205-POG_1POG-56OUZ_20241202T122415

identyfier <https://www.gov.pl/zagospodarowanieprzestrzenne/app/ObszarUzupelnieniaZabudowy/PL.ZIPPZP.9756/241205-POG/1POG-56OUZ/20241202T122415>

przestrzen nazw PL.ZIPPZP.9756/241205-POG

lokalny id 1POG-56OUZ

wersja id 20241202T122415

poczatek wersji obiektu 2024-12-02T12:24:15

oznaczenie 56OUZ

symbol OUZ

obowiazuje od 2024-12-02

obowiazuje do obecnie

status w opracowaniu
<https://inspire.ec.europa.eu/codelist/ProcessStepGeneralValue/elaboration>

charakter ustalenia ogólnie wiążące
<https://inspire.ec.europa.eu/codelist/RegulationNatureValue/generallyBinding>

geometria



plan <https://www.gov.pl/zagospodarowanieprzestrzenne/app/AktPlanowaniaPrzestrzennego/PL.ZIPPZP.9756/241205-POG/1POG>

obszar uzupelnienia zabudowy PL.ZIPPZP.9756_241205-POG_1POG-57OUZ_20241202T122415

identyfier <https://www.gov.pl/zagospodarowanieprzestrzenne/app/ObszarUzupelnieniaZabudowy/PL.ZIPPZP.9756/241205-POG/1POG-57OUZ/20241202T122415>

przestrzen nazw	PL.ZIPPZP.9756/241205-POG
lokalny id	1POG-57OUZ
wersja id	20241202T122415
początek wersji obiektu	2024-12-02T12:24:15
oznaczenie	57OUZ
symbol	OUZ
obowiązuje od	2024-12-02
obowiązuje do	obecnie
status	w opracowaniu https://inspire.ec.europa.eu/codelist/ProcessStepGeneralValue/elaboration
charakter ustalenia	ogólnie wiążące https://inspire.ec.europa.eu/codelist/RegulationNatureValue/generallyBinding
geometria	
plan	https://www.gov.pl/zagospodarowanieprzestrzenne/app/AktPlanowaniaPrzestrzennego/PL.ZIPPZP.9756/241205-POG/1POG

obszar uzupełnienia zabudowy	PL.ZIPPZP.9756_241205-POG_1POG-58OUZ_20251230T114603
identyfier	https://www.gov.pl/zagospodarowanieprzestrzenne/app/ObszarUzupelnieniaZabudowy/PL.ZIPPZP.9756/241205-POG/1POG-58OUZ/20251230T114603
przestrzen nazw	PL.ZIPPZP.9756/241205-POG
lokalny id	1POG-58OUZ
wersja id	20251230T114603
początek wersji obiektu	2025-12-30T11:46:03
nazwa	Obszar uzupełnienia zabudowy
oznaczenie	58OUZ
symbol	OUZ
obowiązuje od	2024-12-02
obowiązuje do	obecnie
status	w opracowaniu https://inspire.ec.europa.eu/codelist/ProcessStepGeneralValue/elaboration
charakter ustalenia	ogólnie wiążące https://inspire.ec.europa.eu/codelist/RegulationNatureValue/generallyBinding

geometria



plan

<https://www.gov.pl/zagospodarowanieprzestrzenne/app/AktPlanowaniaPrzestrzennego/PL.ZIPPZP.9756/241205-POG/1POG>

obszar uzupełnienia zabudowy

PL.ZIPPZP.9756_241205-POG_1POG-59OUZ_20241202T122415

identyfier

<https://www.gov.pl/zagospodarowanieprzestrzenne/app/ObszarUzupelnieniaZabudowy/PL.ZIPPZP.9756/241205-POG/1POG-59OUZ/20241202T122415>

przestrzen nazw

PL.ZIPPZP.9756/241205-POG

lokalny id

1POG-59OUZ

wersja id

20241202T122415

początek wersji obiektu

2024-12-02T12:24:15

oznaczenie

59OUZ

symbol

OUZ

obowiązuje od

2024-12-02

obowiązuje do

obecnie

status

w opracowaniu
<https://inspire.ec.europa.eu/codelist/ProcessStepGeneralValue/elaboration>

charakter ustalenia

ogólnie wiążące
<https://inspire.ec.europa.eu/codelist/RegulationNatureValue/generallyBinding>

geometria



plan

<https://www.gov.pl/zagospodarowanieprzestrzenne/app/AktPlanowaniaPrzestrzennego/PL.ZIPPZP.9756/241205-POG/1POG>

obszar uzupełnienia zabudowy


PL.ZIPPZP.9756_241205-POG_1POG-60OUZ_20251230T115537

identyfier

<https://www.gov.pl/zagospodarowanieprzestrzenne/app/ObszarUzupelnieniaZabudowy/PL.ZIPPZP.9756/241205-POG/1POG-60OUZ/20251230T115537>

	60OUZ/20251230T115537
przestrzen nazw	PL.ZIPPZP.9756/241205-POG
lokalny id	1POG-60OUZ
wersja id	20251230T115537
początek wersji obiektu	2025-12-30T11:55:37
oznaczenie	60OUZ
symbol	OUZ
obowiązuje od	2024-12-02
obowiązuje do	obecnie
status	w opracowaniu https://inspire.ec.europa.eu/codelist/ProcessStepGeneralValue/elaboration
charakter ustalenia	ogólnie wiążące https://inspire.ec.europa.eu/codelist/RegulationNatureValue/generallyBinding
geometria	
plan	https://www.gov.pl/zagospodarowanieprzestrzenne/app/AktPlanowaniaPrzestrzennego/PL.ZIPPZP.9756/241205-POG/1POG
obszar uzupełnienia zabudowy	PL.ZIPPZP.9756_241205-POG_1POG-61OUZ_20241202T122415
identyfier	https://www.gov.pl/zagospodarowanieprzestrzenne/app/ObszarUzupelnieniaZabudowy/PL.ZIPPZP.9756/241205-POG/1POG-61OUZ/20241202T122415
przestrzen nazw	PL.ZIPPZP.9756/241205-POG
lokalny id	1POG-61OUZ
wersja id	20241202T122415
początek wersji obiektu	2024-12-02T12:24:15
oznaczenie	61OUZ
symbol	OUZ
obowiązuje od	2024-12-02
obowiązuje do	obecnie
status	w opracowaniu https://inspire.ec.europa.eu/codelist/ProcessStepGeneralValue/elaboration
charakter ustalenia	ogólnie wiążące https://inspire.ec.europa.eu/codelist/RegulationNatureValue/generallyBinding

geometria



plan

<https://www.gov.pl/zagospodarowanieprzestrzenne/app/AktPlanowaniaPrzestrzennego/PL.ZIPPZP.9756/241205-POG/1POG>

obszar uzupelnienia zabudowy

PL.ZIPPZP.9756_241205-POG_1POG-62OUZ_20241202T122415

identyfier

<https://www.gov.pl/zagospodarowanieprzestrzenne/app/ObszarUzupelnieniaZabudowy/PL.ZIPPZP.9756/241205-POG/1POG-62OUZ/20241202T122415>

przestrzen nazw

PL.ZIPPZP.9756/241205-POG

lokalny id

1POG-62OUZ

wersja id

20241202T122415

początek wersji obiektu

2024-12-02T12:24:15

oznaczenie

62OUZ

symbol

OUZ

obowiązuje od

2024-12-02

obowiązuje do

obecnie

status

w opracowaniu
<https://inspire.ec.europa.eu/codelist/ProcessStepGeneralValue/elaboration>

charakter ustalenia

ogólnie wiążące
<https://inspire.ec.europa.eu/codelist/RegulationNatureValue/generallyBinding>

geometria



plan

<https://www.gov.pl/zagospodarowanieprzestrzenne/app/AktPlanowaniaPrzestrzennego/PL.ZIPPZP.9756/241205-POG/1POG>

obszar uzupelnienia zabudowy

PL.ZIPPZP.9756_241205-POG_1POG-63OUZ_20250708T115118

identyfier

<https://www.gov.pl/zagospodarowanieprzestrzenne/app/ObszarUzupelnieniaZabudowy/PL.ZIPPZP.9756/241205-POG/1POG-63OUZ/20250708T115118>

przestrzen nazw	PL.ZIPPZP.9756/241205-POG
lokalny id	1POG-63OUZ
wersja id	20250708T115118
początek wersji obiektu	2025-07-08T11:51:18
oznaczenie	63OUZ
symbol	OUZ
obowiązuje od	2024-12-02
obowiązuje do	obecnie
status	w opracowaniu https://inspire.ec.europa.eu/codelist/ProcessStepGeneralValue/elaboration
charakter ustalenia	ogólnie wiążące https://inspire.ec.europa.eu/codelist/RegulationNatureValue/generallyBinding

geometria



plan	https://www.gov.pl/zagospodarowanieprzestrzenne/app/AktPlanowaniaPrzestrzennego/PL.ZIPPZP.9756/241205-POG/1POG
-------------	---

obszar uzupełnienia zabudowy	PL.ZIPPZP.9756_241205-POG_1POG-64OUZ_20251230T115351
-------------------------------------	--

identyfier	https://www.gov.pl/zagospodarowanieprzestrzenne/app/ObszarUzupelnieniaZabudowy/PL.ZIPPZP.9756/241205-POG/1POG-64OUZ/20251230T115351
-------------------	---

przestrzen nazw	PL.ZIPPZP.9756/241205-POG
lokalny id	1POG-64OUZ
wersja id	20251230T115351
początek wersji obiektu	2025-12-30T11:53:51
oznaczenie	64OUZ
symbol	OUZ
obowiązuje od	2024-12-02
obowiązuje do	obecnie
status	w opracowaniu https://inspire.ec.europa.eu/codelist/ProcessStepGeneralValue/elaboration
charakter ustalenia	ogólnie wiążące https://inspire.ec.europa.eu/codelist/RegulationNatureValue/generallyBinding

geometria



plan

<https://www.gov.pl/zagospodarowanieprzestrzenne/app/AktPlanowaniaPrzestrzennego/PL.ZIPPZP.9756/241205-POG/1POG>

obszar uzupełnienia zabudowy

PL.ZIPPZP.9756_241205-POG_1POG-65OUZ_20251230T113211

identyfier

<https://www.gov.pl/zagospodarowanieprzestrzenne/app/ObszarUzupelnieniaZabudowy/PL.ZIPPZP.9756/241205-POG/1POG-65OUZ/20251230T113211>

przestrzen nazw

PL.ZIPPZP.9756/241205-POG

lokalny id

1POG-65OUZ

wersja id

20251230T113211

początek wersji obiektu

2025-12-30T11:32:11

oznaczenie

65OUZ

symbol

OUZ

obowiązuje od

2024-12-02

obowiązuje do

obecnie

status

w opracowaniu
<https://inspire.ec.europa.eu/codelist/ProcessStepGeneralValue/elaboration>

charakter ustalenia

ogólnie wiążące
<https://inspire.ec.europa.eu/codelist/RegulationNatureValue/generallyBinding>

geometria



plan

<https://www.gov.pl/zagospodarowanieprzestrzenne/app/AktPlanowaniaPrzestrzennego/PL.ZIPPZP.9756/241205-POG/1POG>

obszar uzupełnienia zabudowy

PL.ZIPPZP.9756_241205-POG_1POG-66OUZ_20250708T120034

identyfier

<https://www.gov.pl/zagospodarowanieprzestrzenne/app/ObszarUzupelnieniaZabudowy/PL.ZIPPZP.9756/241205-POG/1POG-66OUZ/20250708T120034>

przestrzen nazw	PL.ZIPPZP.9756/241205-POG
lokalny id	1POG-66OUZ
wersja id	20250708T120034
początek wersji obiektu	2025-07-08T12:00:34
oznaczenie	66OUZ
symbol	OUZ
obowiązuje od	2024-12-02
obowiązuje do	obecnie
status	w opracowaniu https://inspire.ec.europa.eu/codelist/ProcessStepGeneralValue/elaboration
charakter ustalenia	ogólnie wiążące https://inspire.ec.europa.eu/codelist/RegulationNatureValue/generallyBinding
geometria	
plan	https://www.gov.pl/zagospodarowanieprzestrzenne/app/AktPlanowaniaPrzestrzennego/PL.ZIPPZP.9756/241205-POG/1POG

obszar uzupełnienia zabudowy	PL.ZIPPZP.9756_241205-POG_1POG-67OUZ_20241202T122415
identyfier	https://www.gov.pl/zagospodarowanieprzestrzenne/app/ObszarUzupelnieniaZabudowy/PL.ZIPPZP.9756/241205-POG/1POG-67OUZ/20241202T122415
przestrzen nazw	PL.ZIPPZP.9756/241205-POG
lokalny id	1POG-67OUZ
wersja id	20241202T122415
początek wersji obiektu	2024-12-02T12:24:15
oznaczenie	67OUZ
symbol	OUZ
obowiązuje od	2024-12-02
obowiązuje do	obecnie
status	w opracowaniu https://inspire.ec.europa.eu/codelist/ProcessStepGeneralValue/elaboration
charakter ustalenia	ogólnie wiążące https://inspire.ec.europa.eu/codelist/RegulationNatureValue/generallyBinding
geometria	



plan

<https://www.gov.pl/zagospodarowanieprzestrzenne/app/AktPlanowaniaPrzestrzennego/PL.ZIPPZP.9756/241205-POG/1POG>

obszar uzupelnienia zabudowy

PL.ZIPPZP.9756_241205-POG_1POG-68OUZ_20251230T115009

identyfier

<https://www.gov.pl/zagospodarowanieprzestrzenne/app/ObszarUzupelnieniaZabudowy/PL.ZIPPZP.9756/241205-POG/1POG-68OUZ/20251230T115009>

przestrzen nazw

PL.ZIPPZP.9756/241205-POG

lokalny id

1POG-68OUZ

wersja id

20251230T115009

poczatek wersji obiektu

2025-12-30T11:50:09

oznaczenie

68OUZ

symbol

OUZ

obowiazuje od

2024-12-02

obowiazuje do

obecnie

status

w opracowaniu
<https://inspire.ec.europa.eu/codelist/ProcessStepGeneralValue/elaboration>

charakter ustalenia

ogólnie wiążące
<https://inspire.ec.europa.eu/codelist/RegulationNatureValue/generallyBinding>

geometria



plan

<https://www.gov.pl/zagospodarowanieprzestrzenne/app/AktPlanowaniaPrzestrzennego/PL.ZIPPZP.9756/241205-POG/1POG>

obszar uzupelnienia zabudowy

PL.ZIPPZP.9756_241205-POG_1POG-69OUZ_20250213T123021

identyfier

<https://www.gov.pl/zagospodarowanieprzestrzenne/app/ObszarUzupelnieniaZabudowy/PL.ZIPPZP.9756/241205-POG/1POG-69OUZ/20250213T123021>

przestrzen nazw	PL.ZIPPZP.9756/241205-POG
lokalny id	1POG-69OUZ
wersja id	20250213T123021
poczatek wersji obiektu	2025-02-13T12:30:21
oznaczenie	69OUZ
symbol	OUZ
obowiazuje od	2024-12-02
obowiazuje do	obecnie
status	w opracowaniu https://inspire.ec.europa.eu/codelist/ProcessStepGeneralValue/elaboration
charakter ustalenia	ogólnie wiążące https://inspire.ec.europa.eu/codelist/RegulationNatureValue/generallyBinding
geometria	
plan	https://www.gov.pl/zagospodarowanieprzestrzenne/app/AktPlanowaniaPrzestrzennego/PL.ZIPPZP.9756/241205-POG/1POG

obszar uzupelnienia zabudowy	PL.ZIPPZP.9756_241205-POG_1POG-70OUZ_20250703T135750
identfier	https://www.gov.pl/zagospodarowanieprzestrzenne/app/ObszarUzupelnieniaZabudowy/PL.ZIPPZP.9756/241205-POG/1POG-70OUZ/20250703T135750
przestrzen nazw	PL.ZIPPZP.9756/241205-POG
lokalny id	1POG-70OUZ
wersja id	20250703T135750
poczatek wersji obiektu	2025-07-03T13:57:50
oznaczenie	70OUZ
symbol	OUZ
obowiazuje od	2024-12-02
obowiazuje do	obecnie
status	w opracowaniu https://inspire.ec.europa.eu/codelist/ProcessStepGeneralValue/elaboration
charakter ustalenia	ogólnie wiążące https://inspire.ec.europa.eu/codelist/RegulationNatureValue/generallyBinding
geometria	



plan

<https://www.gov.pl/zagospodarowanieprzestrzenne/app/AktPlanowaniaPrzestrzennego/PL.ZIPPZP.9756/241205-POG/1POG>

obszar uzupelnienia zabudowy

PL.ZIPPZP.9756_241205-POG_1POG-71OUZ_20241202T122415

identyfier

<https://www.gov.pl/zagospodarowanieprzestrzenne/app/ObszarUzupelnieniaZabudowy/PL.ZIPPZP.9756/241205-POG/1POG-71OUZ/20241202T122415>

przestrzen nazw

PL.ZIPPZP.9756/241205-POG

lokalny id

1POG-71OUZ

wersja id

20241202T122415

poczatek wersji obiektu

2024-12-02T12:24:15

oznaczenie

71OUZ

symbol

OUZ

obowiazuje od

2024-12-02

obowiazuje do

obecnie

status

w opracowaniu
<https://inspire.ec.europa.eu/codelist/ProcessStepGeneralValue/elaboration>

charakter ustalenia

ogólnie wiążące
<https://inspire.ec.europa.eu/codelist/RegulationNatureValue/generallyBinding>

geometria



plan


<https://www.gov.pl/zagospodarowanieprzestrzenne/app/AktPlanowaniaPrzestrzennego/PL.ZIPPZP.9756/241205-POG/1POG>

obszar uzupelnienia zabudowy

PL.ZIPPZP.9756_241205-POG_1POG-72OUZ_20241202T122415

identyfier

<https://www.gov.pl/zagospodarowanieprzestrzenne/app/ObszarUzupelnieniaZabudowy/PL.ZIPPZP.9756/241205-POG/1POG-72OUZ/20241202T122415>

przestrzen nazw	PL.ZIPPZP.9756/241205-POG
lokalny id	1POG-72OUZ
wersja id	20241202T122415
poczatek wersji obiektu	2024-12-02T12:24:15
oznaczenie	72OUZ
symbol	OUZ
obowiazuje od	2024-12-02
obowiazuje do	obecnie
status	w opracowaniu https://inspire.ec.europa.eu/codelist/ProcessStepGeneralValue/elaboration
charakter ustalenia	ogólnie wiążące https://inspire.ec.europa.eu/codelist/RegulationNatureValue/generallyBinding
geometria	
plan	https://www.gov.pl/zagospodarowanieprzestrzenne/app/AktPlanowaniaPrzestrzennego/PL.ZIPPZP.9756/241205-POG/1POG

obszar uzupelnienia zabudowy	PL.ZIPPZP.9756_241205-POG_1POG-73OUZ_20250708T120546
identfier	https://www.gov.pl/zagospodarowanieprzestrzenne/app/ObszarUzupelnieniaZabudowy/PL.ZIPPZP.9756/241205-POG/1POG-73OUZ/20250708T120546
przestrzen nazw	PL.ZIPPZP.9756/241205-POG
lokalny id	1POG-73OUZ
wersja id	20250708T120546
poczatek wersji obiektu	2025-07-08T12:05:46
oznaczenie	73OUZ
symbol	OUZ
obowiazuje od	2024-12-02
obowiazuje do	obecnie
status	w opracowaniu https://inspire.ec.europa.eu/codelist/ProcessStepGeneralValue/elaboration
charakter ustalenia	ogólnie wiążące https://inspire.ec.europa.eu/codelist/RegulationNatureValue/generallyBinding
geometria	



plan

<https://www.gov.pl/zagospodarowanieprzestrzenne/app/AktPlanowaniaPrzestrzennego/PL.ZIPPZP.9756/241205-POG/1POG>

obszar uzupelnienia zabudowy

PL.ZIPPZP.9756_241205-POG_1POG-74OUZ_20241202T122415

identyfier

<https://www.gov.pl/zagospodarowanieprzestrzenne/app/ObszarUzupelnieniaZabudowy/PL.ZIPPZP.9756/241205-POG/1POG-74OUZ/20241202T122415>

przestrzen nazw

PL.ZIPPZP.9756/241205-POG

lokalny id

1POG-74OUZ

wersja id

20241202T122415

poczatek wersji obiektu

2024-12-02T12:24:15

oznaczenie

74OUZ

symbol

OUZ

obowiazuje od

2024-12-02

obowiazuje do

obecnie

status

w opracowaniu
<https://inspire.ec.europa.eu/codelist/ProcessStepGeneralValue/elaboration>

charakter ustalenia

ogólnie wiążące
<https://inspire.ec.europa.eu/codelist/RegulationNatureValue/generallyBinding>

geometria



plan


<https://www.gov.pl/zagospodarowanieprzestrzenne/app/AktPlanowaniaPrzestrzennego/PL.ZIPPZP.9756/241205-POG/1POG>

obszar uzupelnienia zabudowy

PL.ZIPPZP.9756_241205-POG_1POG-75OUZ_20250708T120629

identyfier

<https://www.gov.pl/zagospodarowanieprzestrzenne/app/ObszarUzupelnieniaZabudowy/PL.ZIPPZP.9756/241205-POG/1POG-75OUZ/20250708T120629>

przestrzen nazw	PL.ZIPPZP.9756/241205-POG
lokalny id	1POG-75OUZ
wersja id	20250708T120629
poczatek wersji obiektu	2025-07-08T12:06:29
oznaczenie	75OUZ
symbol	OUZ
obowiazuje od	2024-12-02
obowiazuje do	obecnie
status	w opracowaniu https://inspire.ec.europa.eu/codelist/ProcessStepGeneralValue/elaboration
charakter ustalenia	ogólnie wiążące https://inspire.ec.europa.eu/codelist/RegulationNatureValue/generallyBinding
geometria	
plan	https://www.gov.pl/zagospodarowanieprzestrzenne/app/AktPlanowaniaPrzestrzennego/PL.ZIPPZP.9756/241205-POG/1POG

obszar uzupelnienia zabudowy	PL.ZIPPZP.9756_241205-POG_1POG-76OUZ_20250708T115323
identfier	https://www.gov.pl/zagospodarowanieprzestrzenne/app/ObszarUzupelnieniaZabudowy/PL.ZIPPZP.9756/241205-POG/1POG-76OUZ/20250708T115323
przestrzen nazw	PL.ZIPPZP.9756/241205-POG
lokalny id	1POG-76OUZ
wersja id	20250708T115323
poczatek wersji obiektu	2025-07-08T11:53:23
oznaczenie	76OUZ
symbol	OUZ
obowiazuje od	2024-12-02
obowiazuje do	obecnie
status	w opracowaniu https://inspire.ec.europa.eu/codelist/ProcessStepGeneralValue/elaboration
charakter ustalenia	ogólnie wiążące https://inspire.ec.europa.eu/codelist/RegulationNatureValue/generallyBinding
geometria	



plan <https://www.gov.pl/zagospodarowanieprzestrzenne/app/AktPlanowaniaPrzestrzennego/PL.ZIPPZP.9756/241205-POG/1POG>

obszar uzupelnienia zabudowy PL.ZIPPZP.9756_241205-POG_1POG-77OUZ_20250703T141813

identyfier <https://www.gov.pl/zagospodarowanieprzestrzenne/app/ObszarUzupelnieniaZabudowy/PL.ZIPPZP.9756/241205-POG/1POG-77OUZ/20250703T141813>

przestrzen nazw PL.ZIPPZP.9756/241205-POG

lokalny id 1POG-77OUZ

wersja id 20250703T141813

poczatek wersji obiektu 2025-07-03T14:18:13

oznaczenie 77OUZ

symbol OUZ

obowiazuje od 2024-12-02

obowiazuje do obecnie

status w opracowaniu
<https://inspire.ec.europa.eu/codelist/ProcessStepGeneralValue/elaboration>

charakter ustalenia ogólnie wiążące
<https://inspire.ec.europa.eu/codelist/RegulationNatureValue/generallyBinding>

geometria



plan <https://www.gov.pl/zagospodarowanieprzestrzenne/app/AktPlanowaniaPrzestrzennego/PL.ZIPPZP.9756/241205-POG/1POG>

obszar uzupelnienia zabudowy PL.ZIPPZP.9756_241205-POG_1POG-78OUZ_20250708T115558

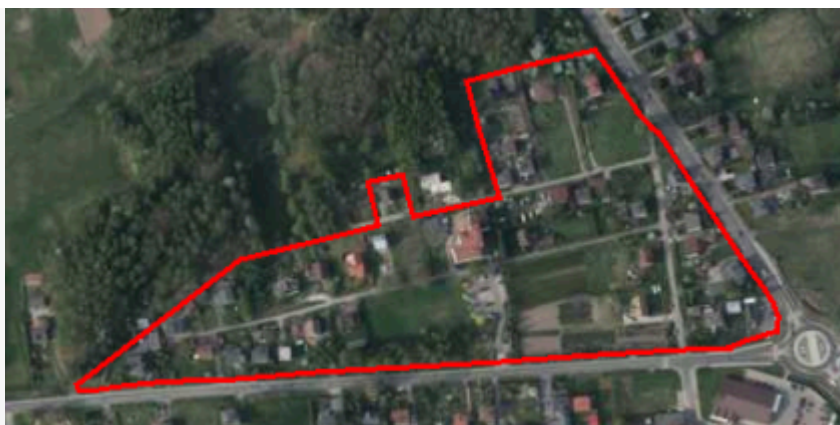
identyfier <https://www.gov.pl/zagospodarowanieprzestrzenne/app/ObszarUzupelnieniaZabudowy/PL.ZIPPZP.9756/241205-POG/1POG-78OUZ/20250708T115558>

przestrzen nazw	PL.ZIPPZP.9756/241205-POG
lokalny id	1POG-78OUZ
wersja id	20250708T115558
początek wersji obiektu	2025-07-08T11:55:58
oznaczenie	78OUZ
symbol	OUZ
obowiązuje od	2024-12-02
obowiązuje do	obecnie
status	w opracowaniu https://inspire.ec.europa.eu/codelist/ProcessStepGeneralValue/elaboration
charakter ustalenia	ogólnie wiążące https://inspire.ec.europa.eu/codelist/RegulationNatureValue/generallyBinding



plan	https://www.gov.pl/zagospodarowanieprzestrzenne/app/AktPlanowaniaPrzestrzennego/PL.ZIPPZP.9756/241205-POG/1POG
-------------	---

obszar uzupełnienia zabudowy	PL.ZIPPZP.9756_241205-POG_1POG-79OUZ_20241202T122415
identyfier	https://www.gov.pl/zagospodarowanieprzestrzenne/app/ObszarUzupelnieniaZabudowy/PL.ZIPPZP.9756/241205-POG/1POG-79OUZ/20241202T122415
przestrzen nazw	PL.ZIPPZP.9756/241205-POG
lokalny id	1POG-79OUZ
wersja id	20241202T122415
początek wersji obiektu	2024-12-02T12:24:15
oznaczenie	79OUZ
symbol	OUZ
obowiązuje od	2024-12-02
obowiązuje do	obecnie
status	w opracowaniu https://inspire.ec.europa.eu/codelist/ProcessStepGeneralValue/elaboration
charakter ustalenia	ogólnie wiążące https://inspire.ec.europa.eu/codelist/RegulationNatureValue/generallyBinding
geometria	



plan

<https://www.gov.pl/zagospodarowanieprzestrzenne/app/AktPlanowaniaPrzestrzennego/PL.ZIPPZP.9756/241205-POG/1POG>

obszar uzupelnienia zabudowy

PL.ZIPPZP.9756_241205-POG_1POG-80OUZ_20250708T120130

identyfier

<https://www.gov.pl/zagospodarowanieprzestrzenne/app/ObszarUzupelnieniaZabudowy/PL.ZIPPZP.9756/241205-POG/1POG-80OUZ/20250708T120130>

przestrzen nazw

PL.ZIPPZP.9756/241205-POG

lokalny id

1POG-80OUZ

wersja id

20250708T120130

poczatek wersji obiektu

2025-07-08T12:01:30

oznaczenie

80OUZ

symbol

OUZ

obowiazuje od

2024-12-02

obowiazuje do

obecnie

status

w opracowaniu
<https://inspire.ec.europa.eu/codelist/ProcessStepGeneralValue/elaboration>

charakter ustalenia

ogólnie wiążące
<https://inspire.ec.europa.eu/codelist/RegulationNatureValue/generallyBinding>

geometria



plan


<https://www.gov.pl/zagospodarowanieprzestrzenne/app/AktPlanowaniaPrzestrzennego/PL.ZIPPZP.9756/241205-POG/1POG>

obszar uzupelnienia zabudowy

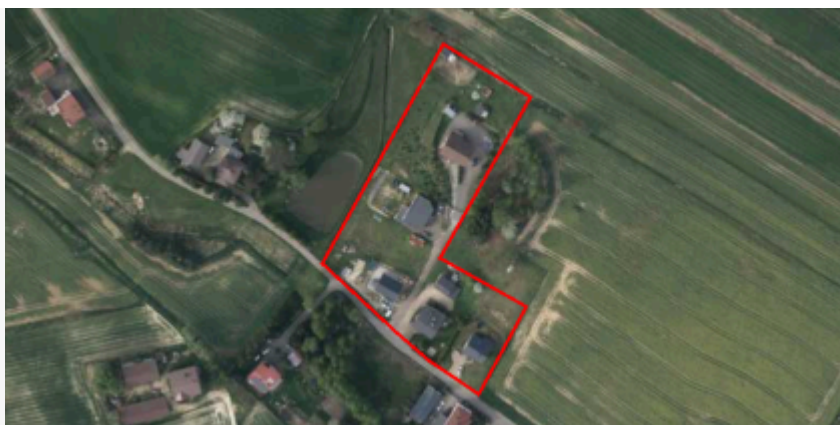
PL.ZIPPZP.9756_241205-POG_1POG-81OUZ_20250708T120142

identyfier

<https://www.gov.pl/zagospodarowanieprzestrzenne/app/ObszarUzupelnieniaZabudowy/PL.ZIPPZP.9756/241205-POG/1POG-81OUZ/20250708T120142>

przestrzen nazw	PL.ZIPPZP.9756/241205-POG
lokalny id	1POG-81OUZ
wersja id	20250708T120142
poczatek wersji obiektu	2025-07-08T12:01:42
oznaczenie	81OUZ
symbol	OUZ
obowiazuje od	2024-12-02
obowiazuje do	obecnie
status	w opracowaniu https://inspire.ec.europa.eu/codelist/ProcessStepGeneralValue/elaboration
charakter ustalenia	ogólnie wiążące https://inspire.ec.europa.eu/codelist/RegulationNatureValue/generallyBinding
geometria	
plan	https://www.gov.pl/zagospodarowanieprzestrzenne/app/AktPlanowaniaPrzestrzennego/PL.ZIPPZP.9756/241205-POG/1POG

obszar uzupelnienia zabudowy	PL.ZIPPZP.9756_241205-POG_1POG-82OUZ_20250703T142320
identfier	https://www.gov.pl/zagospodarowanieprzestrzenne/app/ObszarUzupelnieniaZabudowy/PL.ZIPPZP.9756/241205-POG/1POG-82OUZ/20250703T142320
przestrzen nazw	PL.ZIPPZP.9756/241205-POG
lokalny id	1POG-82OUZ
wersja id	20250703T142320
poczatek wersji obiektu	2025-07-03T14:23:20
oznaczenie	82OUZ
symbol	OUZ
obowiazuje od	2024-12-02
obowiazuje do	obecnie
status	w opracowaniu https://inspire.ec.europa.eu/codelist/ProcessStepGeneralValue/elaboration
charakter ustalenia	ogólnie wiążące https://inspire.ec.europa.eu/codelist/RegulationNatureValue/generallyBinding
geometria	



plan <https://www.gov.pl/zagospodarowanieprzestrzenne/app/AktPlanowaniaPrzestrzennego/PL.ZIPPZP.9756/241205-POG/1POG>

obszar uzupelnienia zabudowy PL.ZIPPZP.9756_241205-POG_1POG-83OUZ_20250708T115001

identyfier <https://www.gov.pl/zagospodarowanieprzestrzenne/app/ObszarUzupelnieniaZabudowy/PL.ZIPPZP.9756/241205-POG/1POG-83OUZ/20250708T115001>

przestrzen nazw PL.ZIPPZP.9756/241205-POG

lokalny id 1POG-83OUZ

wersja id 20250708T115001

poczatek wersji obiektu 2025-07-08T11:50:01

oznaczenie 83OUZ

symbol OUZ

obowiazuje od 2024-12-02

obowiazuje do obecnie

status w opracowaniu
<https://inspire.ec.europa.eu/codelist/ProcessStepGeneralValue/elaboration>

charakter ustalenia ogólnie wiążące
<https://inspire.ec.europa.eu/codelist/RegulationNatureValue/generallyBinding>

geometria



plan <https://www.gov.pl/zagospodarowanieprzestrzenne/app/AktPlanowaniaPrzestrzennego/PL.ZIPPZP.9756/241205-POG/1POG>

obszar uzupelnienia zabudowy PL.ZIPPZP.9756_241205-POG_1POG-84OUZ_20241202T122415

identyfier <https://www.gov.pl/zagospodarowanieprzestrzenne/app/ObszarUzupelnieniaZabudowy/PL.ZIPPZP.9756/241205-POG/1POG-84OUZ/20241202T122415>

przestrzen nazw	PL.ZIPPZP.9756/241205-POG
lokalny id	1POG-84OUZ
wersja id	20241202T122415
poczatek wersji obiektu	2024-12-02T12:24:15
oznaczenie	84OUZ
symbol	OUZ
obowiazuje od	2024-12-02
obowiazuje do	obecnie
status	w opracowaniu https://inspire.ec.europa.eu/codelist/ProcessStepGeneralValue/elaboration
charakter ustalenia	ogólnie wiążące https://inspire.ec.europa.eu/codelist/RegulationNatureValue/generallyBinding



plan <https://www.gov.pl/zagospodarowanieprzestrzenne/app/AktPlanowaniaPrzestrzennego/PL.ZIPPZP.9756/241205-POG/1POG>

obszar uzupelnienia zabudowy	PL.ZIPPZP.9756_241205-POG_1POG-85OUZ_20250708T115103
identfier	https://www.gov.pl/zagospodarowanieprzestrzenne/app/ObszarUzupelnieniaZabudowy/PL.ZIPPZP.9756/241205-POG/1POG-85OUZ/20250708T115103
przestrzen nazw	PL.ZIPPZP.9756/241205-POG
lokalny id	1POG-85OUZ
wersja id	20250708T115103
poczatek wersji obiektu	2025-07-08T11:51:03
oznaczenie	85OUZ
symbol	OUZ
obowiazuje od	2024-12-02
obowiazuje do	obecnie
status	w opracowaniu https://inspire.ec.europa.eu/codelist/ProcessStepGeneralValue/elaboration
charakter ustalenia	ogólnie wiążące https://inspire.ec.europa.eu/codelist/RegulationNatureValue/generallyBinding
geometria	



plan

<https://www.gov.pl/zagospodarowanieprzestrzenne/app/AktPlanowaniaPrzestrzennego/PL.ZIPPZP.9756/241205-POG/1POG>

obszar uzupelnienia zabudowy

PL.ZIPPZP.9756_241205-POG_1POG-86OUZ_20250708T114502

identyfier

<https://www.gov.pl/zagospodarowanieprzestrzenne/app/ObszarUzupelnieniaZabudowy/PL.ZIPPZP.9756/241205-POG/1POG-86OUZ/20250708T114502>

przestrzen nazw

PL.ZIPPZP.9756/241205-POG

lokalny id

1POG-86OUZ

wersja id

20250708T114502

poczatek wersji obiektu

2025-07-08T11:45:02

oznaczenie

86OUZ

symbol

OUZ

obowiazuje od

2024-12-02

obowiazuje do

obecnie

status

w opracowaniu
<https://inspire.ec.europa.eu/codelist/ProcessStepGeneralValue/elaboration>

charakter ustalenia

ogólnie wiążące
<https://inspire.ec.europa.eu/codelist/RegulationNatureValue/generallyBinding>

geometria



plan

<https://www.gov.pl/zagospodarowanieprzestrzenne/app/AktPlanowaniaPrzestrzennego/PL.ZIPPZP.9756/241205-POG/1POG>