MAPA DO CELÓW PROJEKTOWYCH

załącz. 1

Oznaczenie kanoniczne zgłoszenia pracy geodezyjnej	DN.6440.431.2015 Nr ks. zam.49/2015
Nazwa miejscowości GĄSIOROWO	pow. : obcki
Jednostka ewidencyjna 261506_2 Wielicki gmina	wój. : warmińsko - mazurskie
Obręb ewidencyjny 0003 Gąsiorowo	
Skala mapy 1 : 500	
Nazwa układu współrzędnych płaskich prostokątnych 2000 /21	
układ wysokości Kronsztadt 60	
Oznaczenie granic obszaru, który był przedmiotem aktualizacji	
Oznaczenie konturu użytku gruntowego który nie jest uzyskany w bazie ewidencji gruntów i budynków	
Informacje o studzieńkowych gruntowych osnowach geodezyjnych i grawimetrycznych dokładnościowych w granicach projektowanej inwestycji	nie dotyczy
Data sporządzenia mapy 15.07.2015r.	

Od 1987 r.

Grażyna Szymańska
Inż. mgr inż. geodezji
Nr uprawnień 1 w BIS

wzór 204164403
wzór 202204512
Aspekt 204164308
GĄSIOROWO ul. LIPOWA 15
tel/fax 87 5203300
tel.87 520 3300
www.parcela.com.pl

PARCELA

nr uprawnień i podpis geodety

Godło mapy: "0952" - 224,242-103, 142, 151

Uwagi: Użytki gruntowe założone na mapach nie mają takich zaleceń jak zaniechania upraw użytkowania zgody z ewidencją gruntów na dzień sporządzenia mapy.

Mapa ma charakter informacyjny i nie może być podstawą do wytyczania przedsięwzięć budowlanych. Obowiązkiem każdego projektanta jest zgłoszenie przed zakończeniem wszelkich urządzeń podziemnych celem inwentaryzacji powykonawczej.

Mapa nie może być powielana, mapa urządzeniem ostatecznym nie wyłącza się zmiana w terenie urządzeń podziemnych o których brak informacji w działach branżowych i na zasadzie zgłaszania w czasie inwentaryzacji.

Szkic orientacyjny

Podwieszenie dla, do istniejącej dokumentacji zostało sprawdzone w wyniku prac geodezyjnych i kartograficznych, których wyniki zostały ujęte w mapie zasadniczej do aktualnej modelarkiw jednolitego zasobu geodezyjno i kartograficznego

Organ prowadzący państwowy zasób geodezyjny i kartograficzny	Starosta Olecki
Identyfikator ewidencyjny materiału zasobu - operatu technicznego	P. 2815. typ. Ud
Data wpisania operatu technicznego do aktualnej modelarkiw zasobu	31.07.2015
Imię, nazwisko i podpis osoby reprezentującej organ	Z up. Starosty Henryk Ławkowski Naczelnik Przemysław Kozłowski / Naczelnik

Niniejszym zawiadamiam, że na działce nr 61/1,61/2
w obrębie Gąsiorowo gmina Kowalewo
występują (nie występują) znaki geodezyjne
na podstawie art.24 ust.1 pkt.1 ustawy o ochronie
na podst. art. 15 ust. 1 ustawy z dnia 17 maja 1989r.
Prawo geodezyjne i kartograficzne
(t. j. Dz. U. z 2010r. Nr 193, poz. 1287)
Olecko, dnia 31.07.2015

z up. Starosty
Henryk Ławkowski
Przemysław Kozłowski
nr upr. 1 w BIS

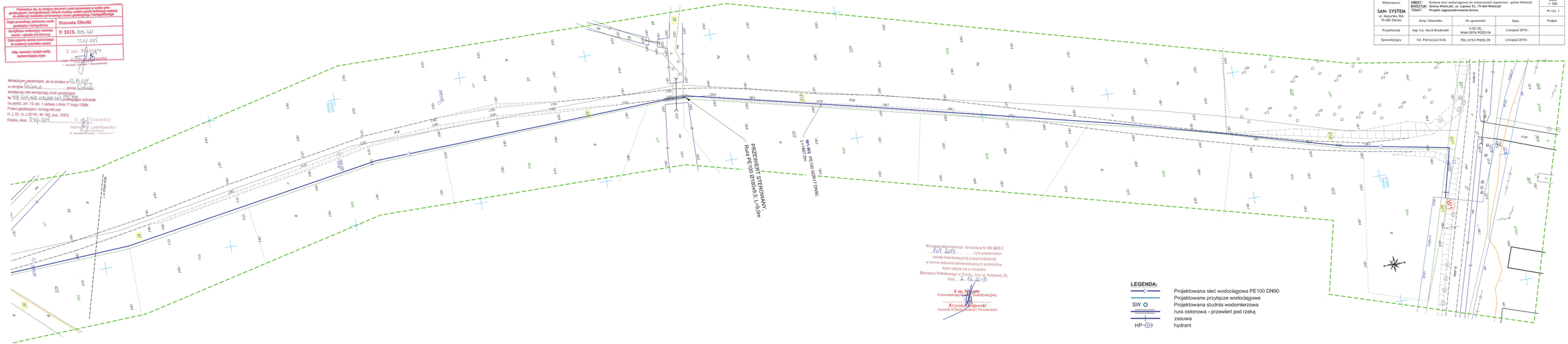
PRZEWIERT STEROWANY
Rura PE100 d180SDR17 L=9,0m
WYKOP PRZEKSZTAŁCONY
L=9,0m
DN90
DN90
DN90

MAPA DO CELÓW PROJEKTOWYCH

arkusz 2

Oznaczenie kancelaryjne zgłoszenia pracy geodezyjnej	GN.6440.431.2015 W ks. zam.491/2015
Nazwa miejscowości GĄSIOROWO	pow. : iłecki
Jednostka ewidencyjna 281506_2 Wielbrzoi gmina	woj. : warmińsko - mazurskie
Obręb ewidencyjny 0003 Gąsiorowo	
Skala mapy: 1 : 500	
Nazwa układu współrzędnych: prostokątnych płaskich	Rzędne: 2000.00
Oznaczenie granic obszaru, który był przedmiotem aktualizacji	układ wysokości: Kronsztad 60
Oznaczenie konturu użytku gruntowego, który nie jest wyrysowany z bazy danych ewidencji gruntów i budynków	na bdbw
Informacja o służebnościach gruntowych mających wpływ na zagospodarowanie gruntów, dokładnie wyrażonych w granicach projektowanej inwestycji	
Data sporządzenia mapy	15.07.2015r.

Od 1987 r.

Usługi Geodezyjne
Zamówienia Publiczne
Marek Łukowski

mgr inż. Marek Łukowski
uprawnienia zawodowe nr 7/89

PARCELA
Usługi Geodezyjne i Kartograficzne
Marek Łukowski
ul. Kolejowa 32
19-400 Olecko
tel./fax 87 520 3080
tel. 87 520 3082
parcela.olecko@op.pl
NIP 847-000-12-12
REGON 000000000
Konto bankowe: BS Olecko 93 8842 0005 2001 0000 2000 0001

w uprawnień i podpis geodety

Godło mapy: "N607 - 224.242.144"

Uwagi: Dane pobrane z bazy danych ewidencji gruntów i budynków

Uwagi: Dane pobrane z bazy danych ewidencji gruntów i kartograficznej

Uwagi dotyczą użytku gruntowego oraz sposobu jego użytkowania, mogą także dotyczyć przedmiotowej sprawy, użytkowania opłaty z ewidencji gruntów na dzień sporządzenia mapy.

Mapa była sporządzona na podstawie operatów archiwalnych i wywzgodnieniu/przyłożeniu z roku 2015.

Mapa nie jest mapą ewidencji gruntów i budynków, nie jest mapą do celów prawnych i nie zastępuje w całości inwentaryzacji powykonawczej.

Mapa do celów projektowych, mapa urządzeń podziemnych nie wykazuje się zgodnością w terenie w części podziemnych i ciągów (rzędu błędu informacji w krzywych kratowych) i nie zastąpi obrębnicowe w czasie inwentaryzacji.

Szkic orientacyjny

Niniejszym stwierdzam, że na działce nr 85/3,13,14,15,22 w obrębie Gąsiorowo gmina Wielbrzoi występują inne występujące znaki geodezyjne na podst. art. 15 ust. 1 ustawy z dnia 17 maja 1989r. Prawo geodezyjne i kartograficzne (t. j. Dz. U. z 2010r. Nr 193, poz. 1287)

Olecko, dnia 17.07.2015 r.

mgr inż. Marek Łukowski
uprawnienia zawodowe nr 7/89

Potwierdzam zgodność dokumentu z wykazem prac geodezyjnych i kartograficznych, których wykonanie zostało zgłoszone do ewidencji materiałów państwowego zasobu geodezyjnego i kartograficznego

Organ prowadzący państwowy zasób geodezyjny i kartograficzny: Starosta Oleckí

Identyfikator ewidencyjny materiału zasobu - numer technologiczny: P. 2813. 105. 47

Data wpisania operatu technicznego do ewidencji materiałów zasobu: 17.07.2015

Imię, nazwisko i podpis osoby reprezentującej organ: Z. up. Starosty mgr inż. Marek Łukowski

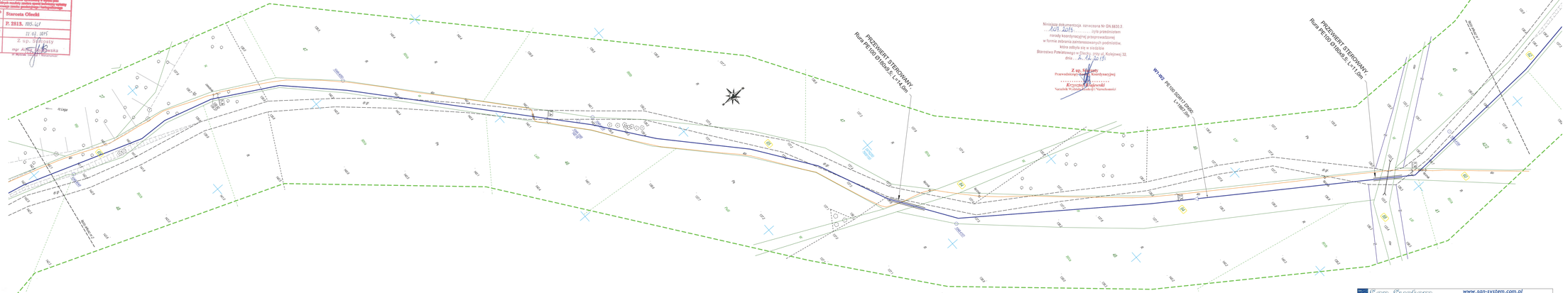
PRZEWIERT STEROWANY
Rura PE100 Ø160x9,5; L=14,4m
PRZEWIERT STEROWANY
Rura PE100 Ø160x9,5; L=11,0m
WN-WK PE100 SDR11 Ø90x8; L=138,0m
SW
HP
PE100 SDR11 Ø90x8
PE100 SDR11 Ø90x8
PE100 SDR11 Ø90x8

MAPA DO CELÓW PROJEKTOWYCH
arkusz 3

Oznaczenie kancelaryjne zgłoszenia pracy geodezyjnej	GN.6440.43/2015 Nr ks. zam.49/2015
Nazwa miejscowości GĄSIOROWO	pow. : olecki
Jednostka ewidencyjna 281008_2 Wieliczki gmina	woj. : warmińsko - mazurskie
Obręb ewidencyjny 0003 Gąsiorowo	
Skala mapy	1 : 500
Nazwa układu współrzędnych płaskich prostokątnych / układu wysokości	2000:21 / Kronsztadt 60
Oznaczenie granic obszaru, który był przedmiotem aktualizacji	
Oznaczenie konturu użytku gruntowego, który nie jest uzewnętrzniony w bazie ewidencji gruntów i budynków	
Informacja o aktualnościach gruntowych mających wpływ na zagospodarowanie gruntów, dokładzewanych w granicach projektowanej inwestycji	*nie badano*
Data opracowania mapy	15.07.2015r.

Jerzy 80010404403
album 80280408841
Andrzej 80010404403
OLECKO ul. LETNIA 12
tel./fax 87 5203300
kom. 87 520 3942
parcela.olecko@poczta.pl

Od 1987 r.

PARCELA

Geodeta Uprawniony
Zezwolenie Nr 6083
Jerzy Polakowski
nr uprawnień | podpis geodety

Godło mapy: "1965" - 224,242.144; 192

⊙ - Uwaga! punkty pewnie stronione na podstawie art.35 ust.1 ustawy z dnia 17 maja 1989r. - Prawo Geodezyjne i Kartograficzne.

Uwaga! Użytki gruntowe wykazane na niniejszej mapie kolorem zielonym przedstawiają sposób użytkowania ogółu gruntów, a nie są zgodne z ewidencją gruntów.

Niniejsza mapa sporządzona na podstawie materiałów archiwalnych i sewerjszo-geodezyjnego z roku 2015. Obowiązkiem inwestora (wykonawcy) jest zgłoszenie przed zaopatrzeń wszelkich urządzeń podziemnych celem ewentualnej ich lokalizacji.

Poza wskazanym na niniejszej mapie urządzeniami podziemnymi nie wykluczo się istnienia w terenie urządzeń podziemnych o których brak informacji w środkach branżowych i na zasoby odwiedzone w czasie inwentaryzacji.

Szkic orientacyjny

Niniejszym świadczam, że na działce nr 71,65,70,73,13 w obrębie Gąsiorowo gmina Wieliczki występują (nie występują) znaki geodezyjne, nie podlegające ochronie na podst. art. 15 ust. 1 ustawy z dnia 17 maja 1989r. Prawo geodezyjne i kartograficzne (t. j. Dz. U. z 2010r. Nr 193, poz. 1287)

Olecko, dnia 21.07.2015

Z up. Starosty
Henryka Sawkowska
Specjalista
ds. wydawania Ogólnych i Nieruchomości

Poświadcza się, że załączony dokument został sporządzony w trybie prac geodezyjno i kartograficznych, których rezultaty zostaną ujęte w ewidencji gruntów i budynków lub/oraz w ewidencji uzbrojenia terenu geodezyjnego i kartograficznego

Organ prowadzący państwowy zasób geodezyjny i kartograficzny	Starosta Oletski
Identyfikator ewidencyjny materiału zasobu - operatu technicznego	P. 2813. 2015. /gf
Data wpisania operatu technicznego do ewidencji materiałów zasobu	22.07.2015
Imię, nazwisko i podpis osoby reprezentującej organ	Z up. Starosty mgr Alina Kowalska Nr upoważnienia 2/2015

Niniejsza dokumentacja, oznaczona Nr GN.6830.2.
...lipca 2015..... była przedmiotem
narady koordynacyjnej przeprowadzonej
w formie zebrania zainteresowanych podmiotów,
które odbyła się w siedzibie
Starostwa Powiatowego w Olecku przy ul. Kolejowej 32,
dnia ...8. 12. 2015

Z up. Starosty
Przewodniczący Zespołu Koordynacyjnej
Krzysztof Krajewski
Specjalista Wydziału Geodezji i Nieruchomości

LEGENDA:

- Projektowana sieć wodociągowa PE100 DN90
- Projektowane przyłącze wodociągowe
- SW Projektowana studnia wodomierzowa
- rura osłonowa - przewiert pod rzeką
- zasuwa
- HP hydrant
- rura osłonowa dwudzielna Ø90

San-System
www.san-system.com.pl
e-mail: biuro@san-system.com.pl

Wykonawca: SAN- SYSTEM ul. Mazurska 30A 19-400 Olecko	OBIEKT: Budowa sieci wodociągowej do miejscowości Gąsiorowo - gmina Wieliczki INWESTOR: Gmina Wieliczki, ul. Lipowa 53, 19-404 Wieliczki TEMAT: Projekt zagospodarowania terenu			Skala 1: 500 Nr rys. 3
	Imię i Nazwisko	Nr uprawnień	Data	Podpis
Projektował	mgr inż. Karol Brodowski	5/02/OL, WAM/0076/POOS/04	Listopad 2015r.	
Sprawdzający	inż. Patryc/uz Krok	POL/0153/PWOS/09	Listopad 2015r.	

Przedłożono mi, do dołączenia zgłoszenia robót budowlanych w trybie prawa o ochronie zabytków i opiekie nad zabytkami, projekt budowlany, projekt wykonawczy robót budowlanych oraz projekt geodezyjny i kartograficzny

Organ prowadzący postępowanie z zakresu geodezji i kartografii: Starostwo Gdańskie

Wpisy/opisy wnoszone/ze względu na zakres robót budowlanych:

Inne wymagane prawem informacje/uwagi:

Data, nazwisko i podpis osoby reprezentującej organ:

P. 2012r. 03.07

11.01.2013

mgr Alina Kowalska

Wnioskiem zgłaszającym, że na działce nr 34/2 w obrębie Gąsirowo, gmina Wieliczki występuje (nie występuje) znaki geodezyjne lub ich fragmenty, podlegające ochronie na podst. art. 15 ust. 1 ustawy z dnia 17 maja 1989r. Prawo geodezyjne i kartograficzne (t. j. Dz. U. z 2010r. Nr 193, poz. 1287).

Gdańsk, dnia 22.01.2013

Z up. Starosty
Inspektor
Janina Kowalska

Wnioskiem zgłaszającym, że na działce nr 34/2 w obrębie Gąsirowo, gmina Wieliczki występują (nie występują) znaki geodezyjne lub ich fragmenty, podlegające ochronie na podst. art. 15 ust. 1 ustawy z dnia 17 maja 1989r. Prawo geodezyjne i kartograficzne (t. j. Dz. U. z 2010r. Nr 193, poz. 1287).

Gdańsk, dnia 22.01.2013

Z up. Starosty
Inspektor
Janina Kowalska

Wniosek nie dotyczy obiektów objętych ochroną na podstawie przepisów o ochronie zabytków i opiekie nad zabytkami.

Gdańsk, dnia 22.01.2013

Z up. Wojewódzkiego Konserwatora Zabytków
Inspektor
Teresa Kowalska

Wniosek nie dotyczy terenu objętego ochroną na podstawie ustawy z dnia 2 lipca 2004r. o swobodzie działalności gospodarczej (t. j. Dz. U. z 2013r. poz. 672).

Gdańsk, dnia 22.01.2013

Z up. Prezydenta Miasta Gdańska
Inspektor
Teresa Kowalska

MAPA DO CELÓW PROJEKTOWYCH

wykaz

Oznaczenie terenu/ulicy zgodnie z ewidencją gruntów	2/6/2012-0/2/2012 W. ks. Jam-Ab/2010
Nazwa miejscowości	GĄSIROWO
Jednostka ewidencyjna gmina	22/206_2 Wieliczki
	obręb Gąsirowo
Obręb ewidencyjny	0005 Gąsirowo
Skala mapy	1 : 500
Nazwa układu współrzędnych płaskich prostokątnych	PL-2000 strefa 6
Oznaczenie godła obszaru, który był przedmiotem zdjęcia	N-34-139-D-d-2-3
Lokalizacja i nazwa układu geodezyjnego, który był podstawą wykonania mapy	N-34-139-D-d-2-3
Wysokość w dziesiątkach jednostek metrycznych nad poziomem morza, odniesienia do geoidy projektowanej wysokości	na zdało
Data sporządzenia mapy	15.07.2010r.
Geodeta uprawniony: mgr inż. Zofia Jarosławowa, Nr ewidencyjny 1234, Adres: 80-000 Gdańsk, ul. Lipowa 53, Telefon: 058 348 5667	Geodeta Uprawniony Zofia Jarosławowa
Kierownik zakładu: Zbigniew Jabłoński	Zbigniew Jabłoński

Ul. Wielkiej 1 (obok gminy)

PARCELA

Godło mapy "MGP" - 234,242-52, 50+

Uwagi: Grunty objęte zgłoszeniem nie są objęte ochroną prawną. Na terenie objętym zgłoszeniem nie ma żadnych znanych obiektów zabytkowych, ani żadnych znanych stanowisk archeologicznych. Wszystkie Przewody Kanalizacji Sanitarnej oraz wodociągu zostają wykonane zgodnie z obowiązującymi normami i przepisami. Przy wykopach na terenach nasypowych zastosować do wykopu do terenu o nasyp zmodyfikować Przewody Kanalizacji Sanitarnej oraz wodociągu zostają wykonane zgodnie z obowiązującymi normami i przepisami.

Szkic orientacyjny

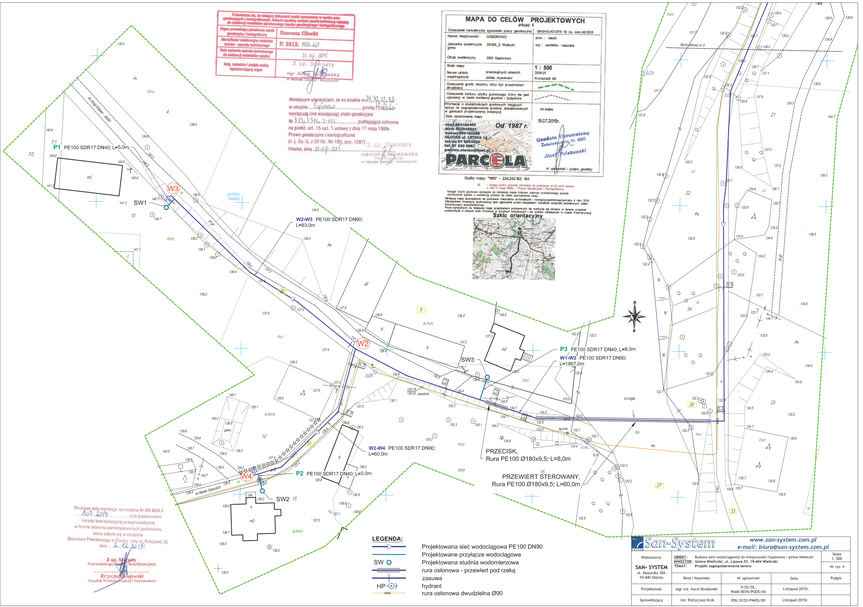

San-System
www.san-system.com.pl
e-mail: biuro@san-system.com.pl

Wykonawca: SAN- SYSTEM ul. Bazarna 30a 14-400 Działdowo	OBIEKT: Budowa sieci wodociągowej do miejscowości Gąsirowo i gmina Wieliczki TEMAT: Projekt budowlany - Gąsirowo - Gmina Wieliczki Projekt zagospodarowania terenu.		Skala: 1: 500 Nr zys. 4
Projektował: mgr inż. Karol Brodowski	Nr sprawnień: 0-102-10/ Mod.SSTN.PWOD.06	Data: Listopad 2015r.	Podpis:
Sprawdzający: Inż. Patryczjusz Krok	Nr sprawnień: PDL-0151/PWOD.06	Listopad 2015r.	

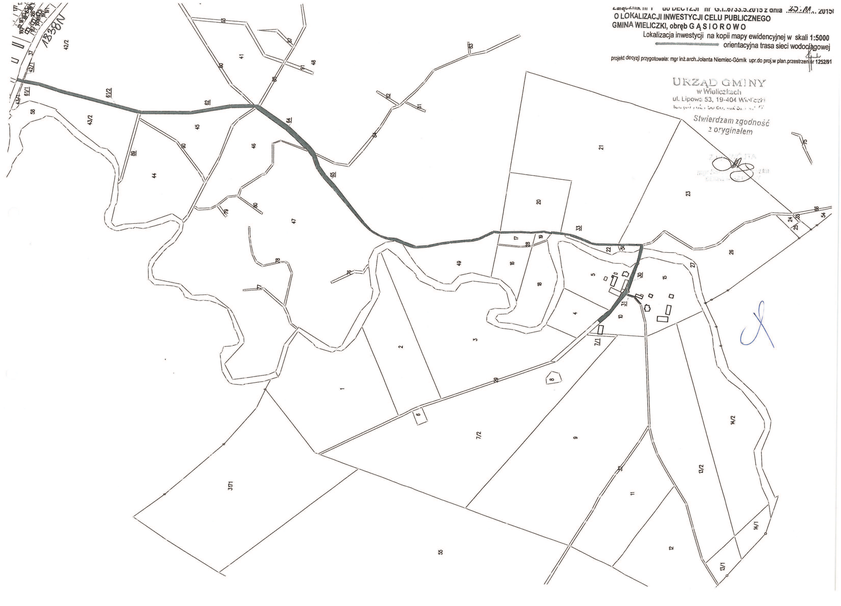

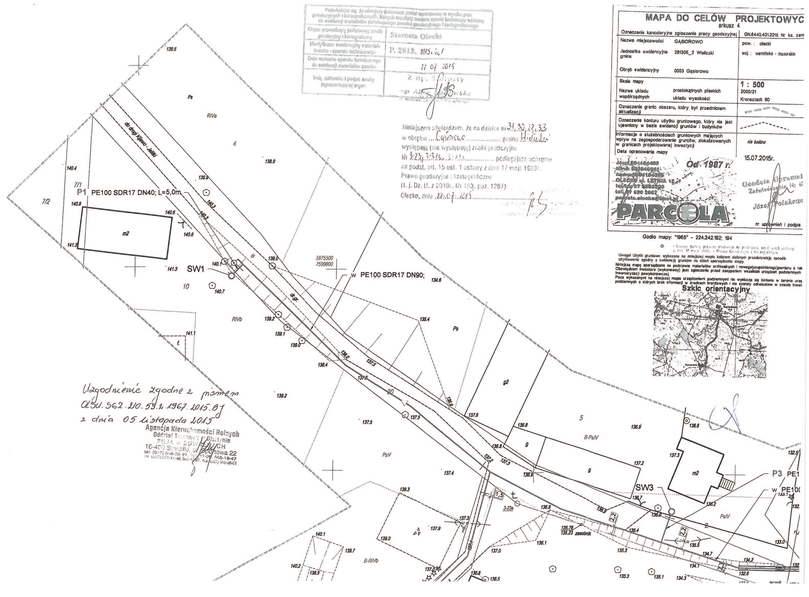

Uzgodnienie zgodne z pismem
OŚZ.U.562.110.23.2.1016.2015.BJ
z dnia 16.11.2015
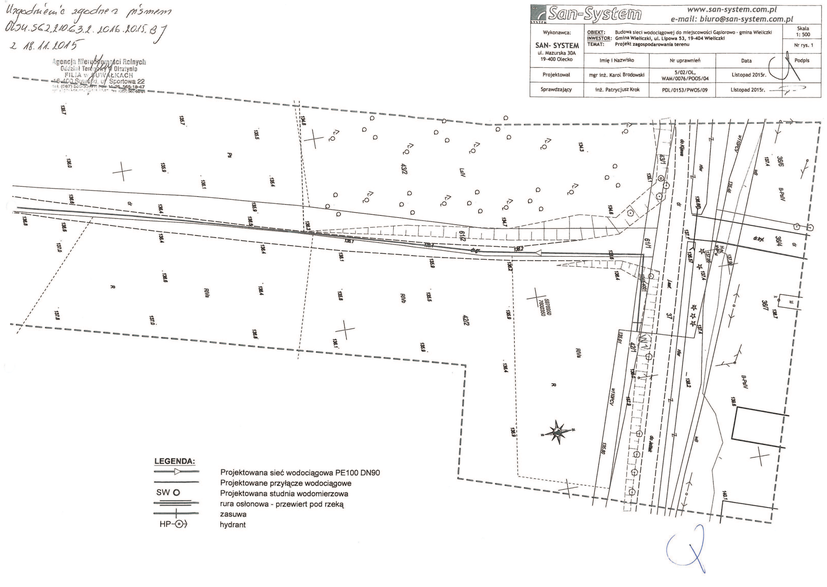
Agencja Nieruchomości Rolnych
Oddział Terenowy w Olsztynie
PILA A. KOWALCZYK
16-400 Oleckko, ul. Sportowa 22
tel. 087-520-00-00, fax 087-520-00-01
e-mail: olecko@anr.gov.pl