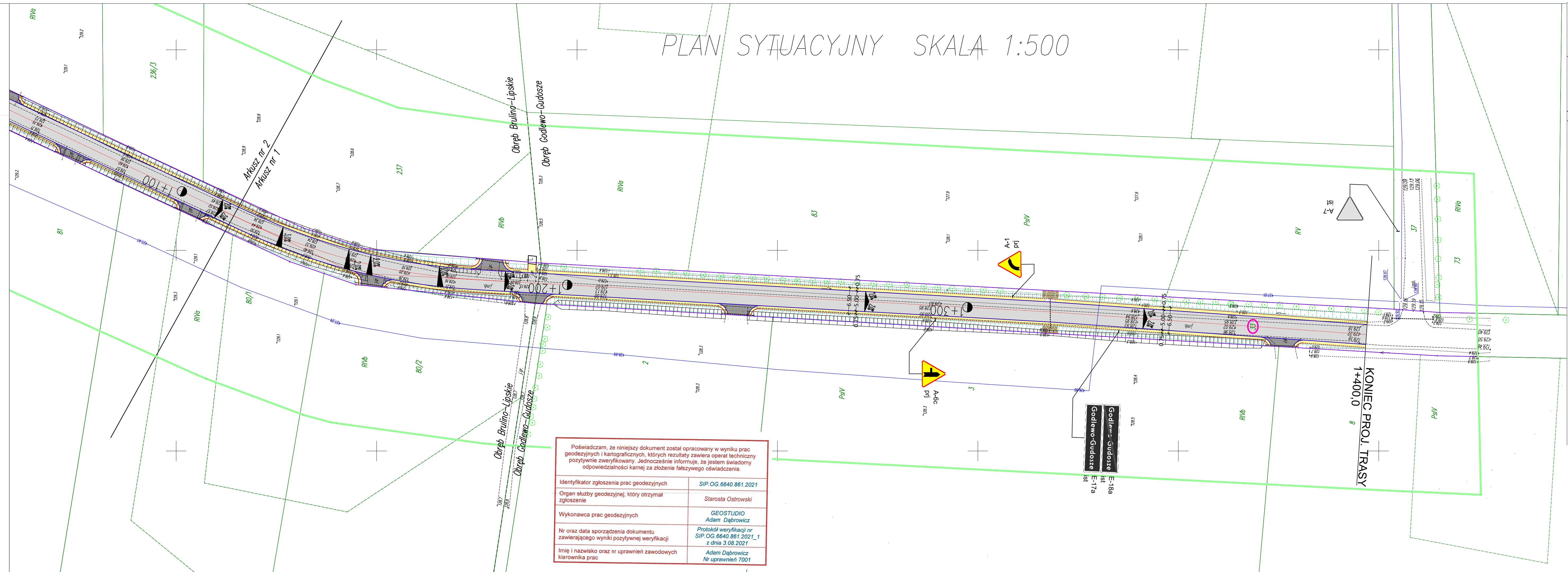


MAPA DO CELÓW PROJEKTOWYCH	
Arkusz 2/3	
Identyfikator zgłoszenia prac geodezyjnych	SIP. OG.6640.861.2021
Położenie obszaru opracowania	Brulino-Lipskie, dz. 141/1, 141/2 Godlewo-Gudosze, dz. 33
Nazwa gminy	Ostrów Mazowiecka - miasto
Obręb ewidencyjny	identyfikator 141609_2.0001
	nazwa Brulino-Lipskie
	identyfikator 141609_1.0003
	nazwa Godlewo-Gudosze
Skala mapy	1:500
Nazwa układu współrzędnych	prostokątnych płaskich 2000/7
	wysokości PL-EVRF2007-NH
Oznaczenie granic obszaru opracowania	
Kierownik prac geodezyjnych: mgr inż. Adam Dąbrowicz	
Numer uprawnień zawodowych: 7001	
Mapa zgodna z przepisami § 31.1 rozporządzenia MR z dnia 18.08.2020 r. (Dz.U. 2020, poz.1429).	
Granice działki ustalone na podstawie operatu 2503.1.12/1987, SIP. OG. 6640.861.2021.	
Geostudio waw. ul. Włokiennicza 11, 07-300 Ostrów Mazowiecka, REGON 1437493, NIP 7591171049, tel. 48 606 825 110, e-mail: geostudio@geostudio.waw.pl	
mgr inż. Adam Dąbrowicz	

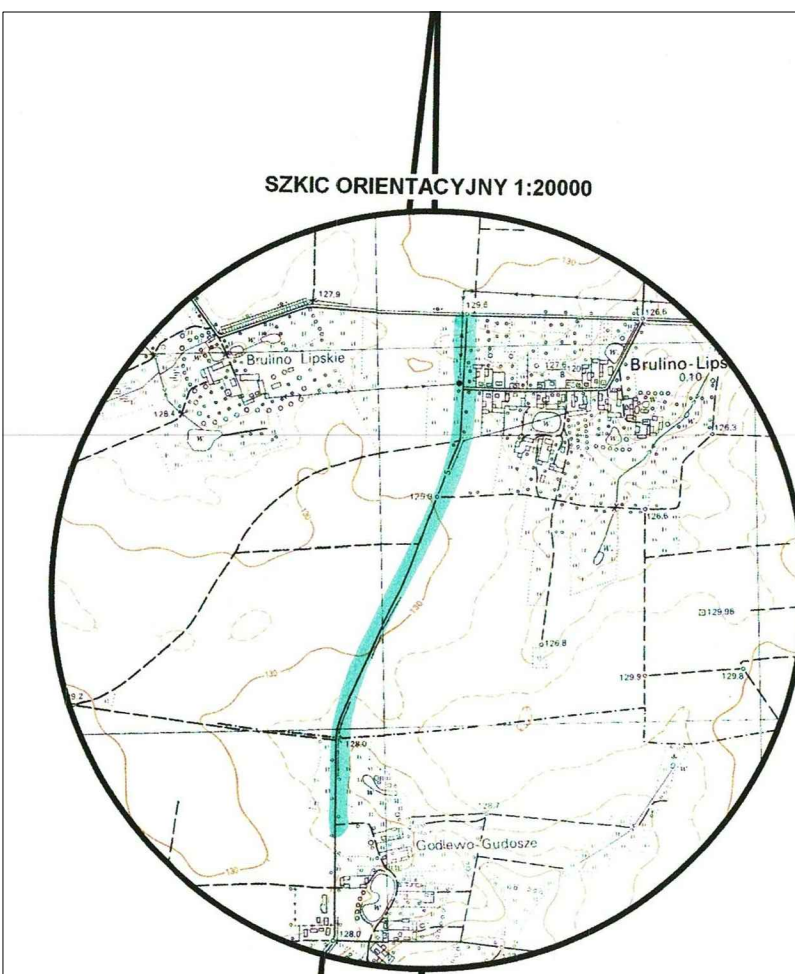


Poświadczam, że niniejszy dokument został opracowany w wyniku prac geodezyjnych i kartograficznych, których rezultaty zawiera operat techniczny pozytywnie zweryfikowany. Jednocześnie informuję, że jestem świadomy odpowiedzialności karnej za złożenie fałszywego oświadczenia.

Identyfikator zgłoszenia prac geodezyjnych	SIP. OG.6640.861.2021
Organ służby geodezyjnej, który otrzymał zgłoszenie	Starosta Ostrowski
Wykonawca prac geodezyjnych	GEOSTUDIO Adam Dąbrowicz
Nr oraz data sporządzenia dokumentu zawierającego wyniki pozytywnej weryfikacji	Protokół weryfikacji nr SIP. OG. 6640.861.2021_1 z dnia 3.08.2021
Imię i nazwisko oraz nr uprawnień zawodowych kierownika prac	Adam Dąbrowicz Nr uprawnień 7001

- OZNACZENIA:
- Działki biorące udział w postępowaniu, ist. pas drogowy
 - Granice pasa drogowego
 - Proj. nawierzchnia bitumiczna jezdni
 - Proj. nawierzchnie bitumiczne zjazdów
 - Proj. pobcza żwirowe, nawierzchnie żwirowe
 - Proj. pobcza umocnione płytami bet. ażurowymi
 - Krawędź jezdni
 - Linia pobocza żwirowego
 - Znaki pionowe projektowane
 - Znaki pionowe do likwidacji
 - Znaki pionowe istniejące

„FUH PRO-INWEST” Agnieszka Świąćka, ul. Włokiennicza 3, 18-400 Łomża tel. 604 439 263, NIP: 722-111-66-96 REGON: 200304751			
Nazwa obiektu budowlanego	PRZEBUDOWA DROGI GMINNEJ NR 260942W BRULINO-LIPSKE – GODLEWO-GUDOSZE W LOK. KM 0+000 – 1+400,00		
Tytuł rysunku	PLAN SYTUACYJNY ORGANIZACJI RUCHU		
Data opracowania:	10.09.2021 r.	Skala: 1:500	Nr rys. 2
Funkcja i branża	Imię i nazwisko	Nr uprawnień	Podpis
Projektant drogowy	inż. Krzysztof Świąćki	PDL/0004/PWOK/04	



MAPA DO CELÓW PROJEKTOWYCH

Arkusz 1/3

Identyfikator zgłoszenia prac geodezyjnych SIP. OG.6640.861.2021

Położenie obszaru opracowania Brulino-Lipskie, dz. 141/1, 141/2 Godlewo-Gudosze, dz. 33

Nazwa gminy Ostrów Mazowiecka - miasto

Obręb ewidencyjny

identyfikator 141609_2.0001
nazwa Brulino-Lipskie
identyfikator 141609_1.0003
nazwa Godlewo-Gudosze

Skala mapy 1:500

Nazwa układu płaskich 2000/7

wysokości PL-EVRF2007-NH

Oznaczenie granic obszaru opracowania

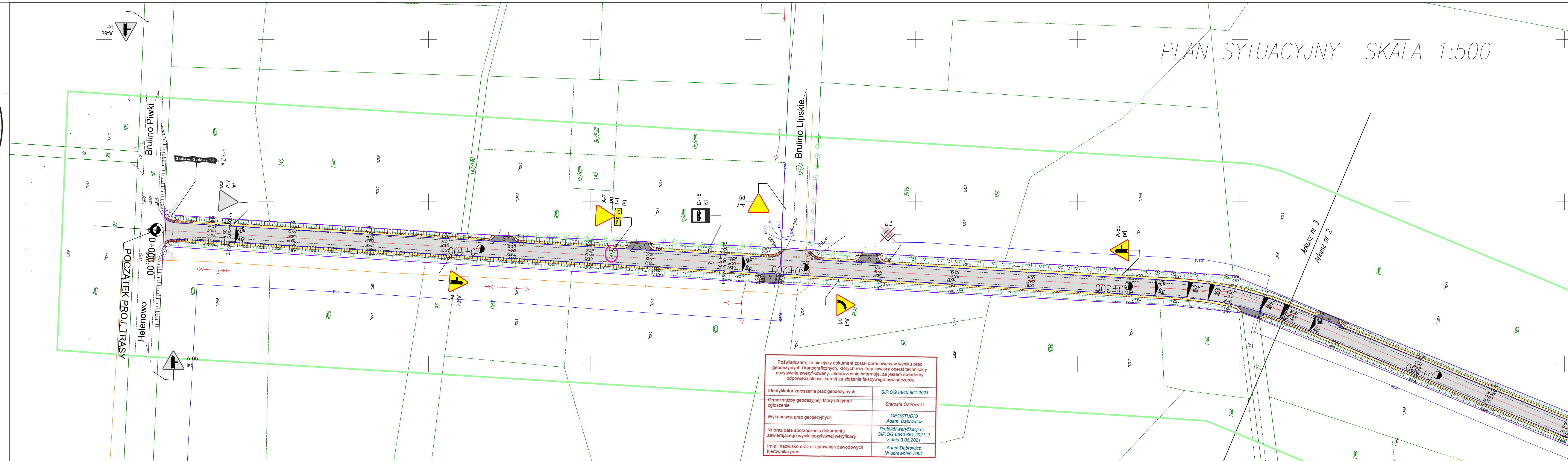
Kierownik prac geodezyjnych: mgr inż. Adam Dąbrowicz
Numer uprawnień zawodowych: 7001

Mapa zgodna z przepisami § 31.1 rozporządzenia MR z dnia 18.08.2020 r. (Dz.U. 2020, poz.1429).
Granice działki ustalono na podstawie operatu 2503.1-12/1987, SIP. OG.6640.861.2021.

Imię i nazwisko wykonawcy: mgr inż. Adam Dąbrowicz
Data, imię i nazwisko, numer uprawnień: 08.08.2024

ul. Mysłowski 11
07-300 Ostrów Mazowiecki
7591171049, REGON 140933033
tel. 48 606 825 119

e-mail: geostudio@geostudio.waw.pl



- OZNACZENIA:
- Działki biorące udział w postępowaniu, ist. pr
 - Granice pasa drogowego
 - Proj. nawierzchnia bitumiczna jezdni
 - Proj. nawierzchnie bitumiczne zjazdów
 - Proj. pobcza żwirowe, nawierzchnie żwirowe
 - Proj. pobcza umocnione płytami bet. ażurowe
 - Krawędź jezdni
 - Linia pobcza żwirowego

- Znaki pionowe projektowane
- Znaki pionowe do likwidacji
- Znaki pionowe istniejące

Poświadczam, że niniejszy dokument został opracowany w wyniku prac geodezyjnych i kartograficznych, których rezultaty zawiera operat techniczny pozytywnie zweryfikowany. Jednocześnie informuję, że jestem świadomy odpowiedzialności kamej za złożenie fałszywego oświadczenia.

Identyfikator zgłoszenia prac geodezyjnych	SIP. OG. 6640.861.2021
Organ służby geodezyjnej, który otrzymał zgłoszenie	Starosta Ostrowski
Wykonawca prac geodezyjnych	GEOSTUDIO Adam Dąbrowicz
Nr oraz data sporządzenia dokumentu zawierającego wyniki pozytywnej weryfikacji	Protokół weryfikacji nr SIP. OG. 6640.861.2021_1 z dnia 3.08.2021
Imię i nazwisko oraz nr uprawnień zawodowych kierownika prac	Adam Dąbrowicz Nr uprawnień 7001

„FUH PRO-INWEST” Agnieszka Święcka, ul. Włókniemnicza 3, 18-400 Łomża tel. 604 439 263, NIP: 722-111-66-96 REGON: 200304751		
Nazwa obiektu budowlanego	PRZEBUDOWA DROGI GMINNEJ NR 2805 BRULINO-LIPSKIE – GODLEWO-GUDOSZE W LOK. KM 0+000 – 1+400,00	
Tytuł rysunku	PLAN SYTUACYJNY ORGANIZACJI R	
Data opracowania:	10.09.2021 r.	Skala: 1:500
Funkcja i branża	Imię i nazwisko	Nr uprawnień
Projektant drogowy	inż. Krzysztof Święcki	PDU/0004/PWOK/04

