PRZEJŚCIE PRZEZ SUCHY POTOK- szczegóły konstrukcyjne skala 1:50

RZUT skala 1:50

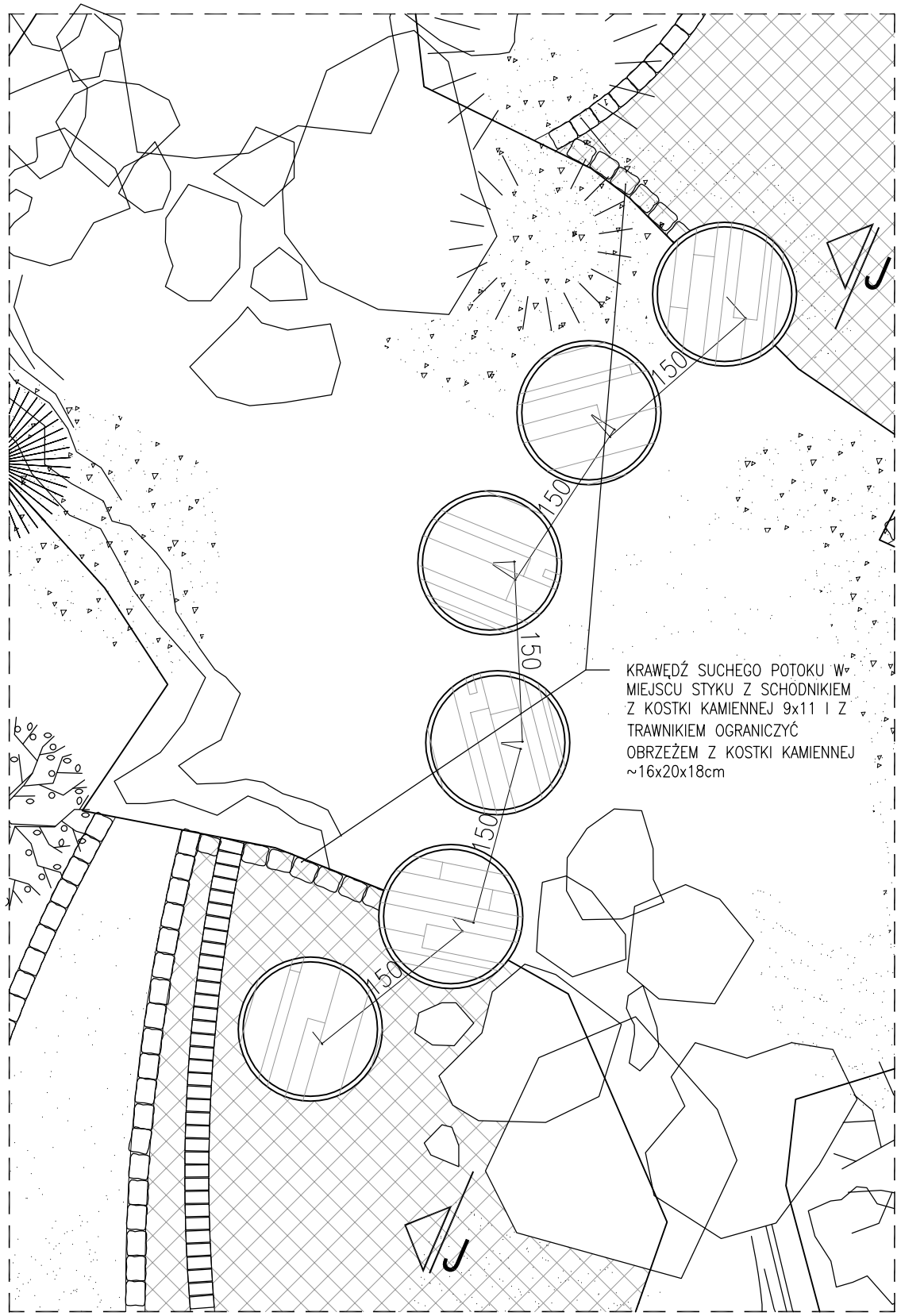

PRZEKRÓJ J-J skala 1:50

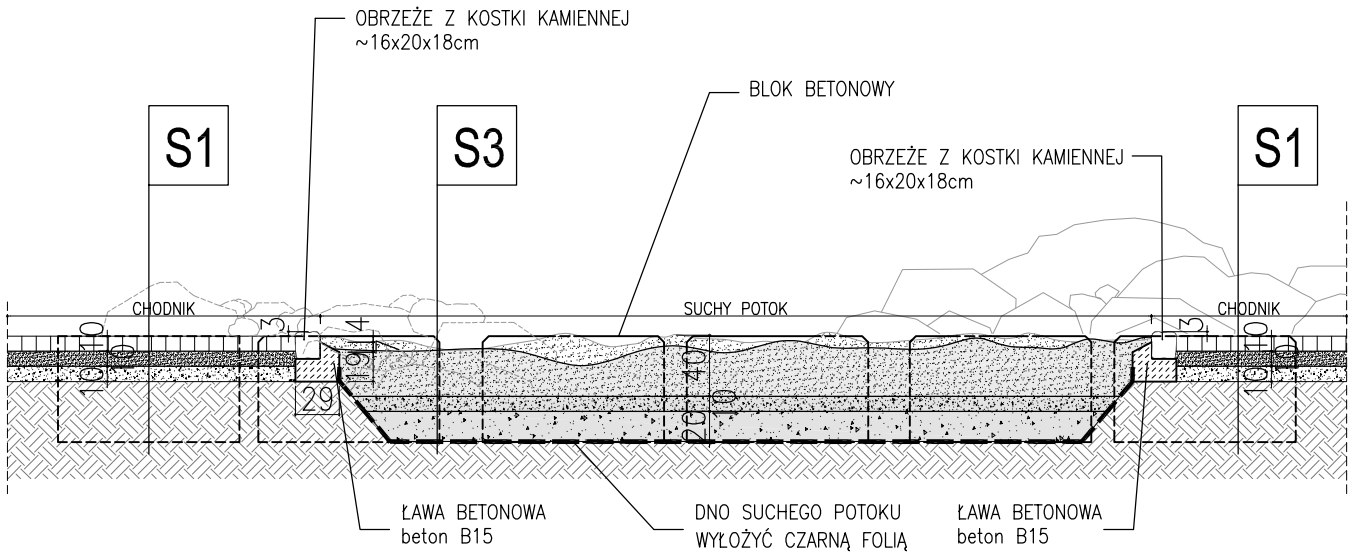

BLOK BETONOWY skala 1:50

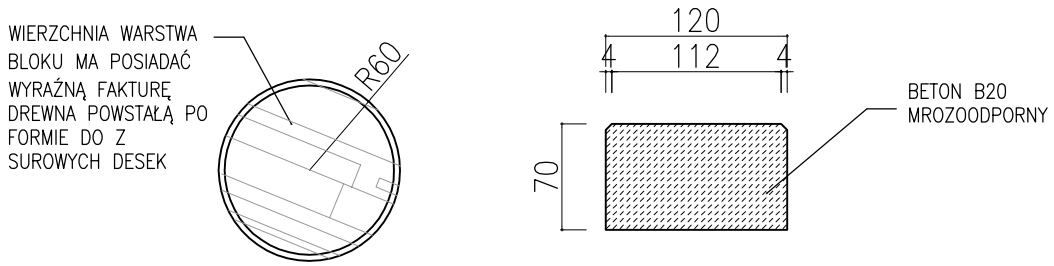

S1
kostka granitowa 9x11 –gr. 10cm
podsypka piaskowa –gr. 10cm
warstwa odsączająca miał kamienny–gr. 10cm
grunt rodzimy

(podane grubości warstw odnoszą się do grubości po zagęszczeniu)

S3
warstwa piasku bez zanieczyszczeń organicznych –gr. 40cm *
warstwa pośrednia ze żwiru drobnego stabilizowanego mechanicznie–gr. 10cm
warstwa odsączająca ze żwiru grubego stabilizowanego mechanicznie–gr. 20cm
grunt rodzimy

(podane grubości warstw odnoszą się do grubości po zagęszczeniu)

* warstwa piasku bez zanieczyszczeń organicznych w obrębie mostku ulega wypłyceniu w porównaniu z pozostałą częścią suchego potoku (szczegóły patrz rysunek MOSTEK DREWNIANY–PRZEKRÓJ B–B skala1:20)
piasek powinien tworzyć lekkie zagłębienia i wyniesienia tak by oddać charakter suchego potoku

NAZWA OPRACOWANIA:

PROJEKT PARKU PUBL. Z URZĄDZENIAMI ZABAWOWYMI DLA DZIECI W SZTUTOWIE
UL. GDAŃSKA, 82-110 SZTUTOWO
****

INWESTOR:
URZĄD GMINY SZTUTOWO
UL. GDAŃSKA 55, 82-110 SZTUTOWO

PROJEKTANT

PROJECT-SYSTEM
02-123 Warszawa, ul. Korotyńskiego 23
Oddział 82-300 SZTLĄG ul.KUMIELI 1-2. TEL: 0-55/2363777

Autor opracowania: Tytuł, imie i nazwisko:	Nr uprawn.:	Podpis:
mgr inż. arch. Piotr Pałdyna	upr. nr 02/00/OL	
Opracowanie :		
mgr inż. arch. Paweł Rzeczycki		
Koordynator :		
mgr inż. Henryk Koczergo		

Tytuł rysunku :

PRZEJŚCIE PRZEZ SUCHY POTOK

BRANŻA:	ARCHITEKTURA					
FAZA:	PROJEKT WYKONAWCZY					
SKALA:	1:50	Nr rysunku :				Rew.:
DATA:	09/2007	SZT	05/07	ARP	DE	13 –