



ZARZĄD DRÓG WOJEWÓDZKICH w GDAŃSKU

80-778 Gdańsk, ul. Mostowa 11A

Sekretariat tel. (58) 320-20-28; tel. / fax. (58) 320-20-25; NIP 583-25-90-397; Regon: 191687276
Rachunek bankowy: Bank Polska Kasa Opieki S.A. w Warszawie Nr 8412406292111 0010 4639 2795
www.zdwgdansk.pl email: sekretariat@zdwgdansk.pl



WZPD.4470.467.2016.DK

L.dz. 3/501

Gdańsk, 8 listopada 2016 r.

POLECONY

Pan Tadeusz Rostkowski
P.H.U. Taros
Tadeusz Rostkowski
Pracownia Projektowa
ul. Długie Ogrody 4
80-765 Gdańsk

OŚWIADCZENIE

Na podstawie art. 22 ust. 2 ustawy z dnia 21 marca 1985 r. o drogach publicznych (jt. Dz.U. z 2015 r., poz. 460 ze zm.), Dyrektor Zarządu Dróg Wojewódzkich w Gdańsku Grzegorz Stachowiak, oświadcza, że:

§ 1

uzgadnia w zakresie drogi wojewódzkiej nr 501 *Projekt budowlany: Budowa ciągu pieszo-rowerowego w gminie Sztutowo* w ramach zadania: *Pomorskie Trasy Rowerowe o znaczeniu międzynarodowym R-10 i Wiśłana Trasa Rowerowa (R-9 na odcinku Mierzei Wiślanej)*, złożony przez Pana Tadeusza Rostkowskiego z P.H.U. Tadeusz Rostkowski - Pracownia Projektowa, ul. Długie Ogrody 4, 80-765 Gdańsk, działającego z pełnomocnictwa Inwestora Gminy Sztutowo, ul. Gdańska 55, 82-110 Sztutowo.

Opieczetowany przez ZDW Projekt stanowi załącznik do niniejszego Oświadczenia (załączniki nr 1+7).

§ 2

użyczy nieodpłatnie Inwestorowi, grunty stanowiące część pasa drogi wojewódzkiej nr 501 w zakresie wynikającym z uzgodnionego Projektu.

Niniejsze Oświadczenie upoważnia Inwestora do złożenia oświadczenia o prawie do dysponowania nieruchomością na cele budowlane w rozumieniu art. 3 pkt 11 ustawy Prawo budowlane.

§ 3

przekaze Inwestorowi przedmiot użyczenia tj. część pasa drogi wojewódzkiej nr 501 w zakresie wynikającym z uzgodnionego projektu, po określeniu terminu rozpoczęcia budowy. Przekazanie gruntów nastąpi po podpisaniu przez Strony umowy w sprawie przekazania części pasa drogowego oraz podpisaniu, w obecności Wykonawcy robót, protokołu przekazania placu budowy. Do podpisania protokołu upoważniony jest Kierownik Rejonu Dróg Wojewódzkich w Gdańsku, ul. Mostowa 11A, 80-778 Gdańsk, tel. 58 32 64 959.

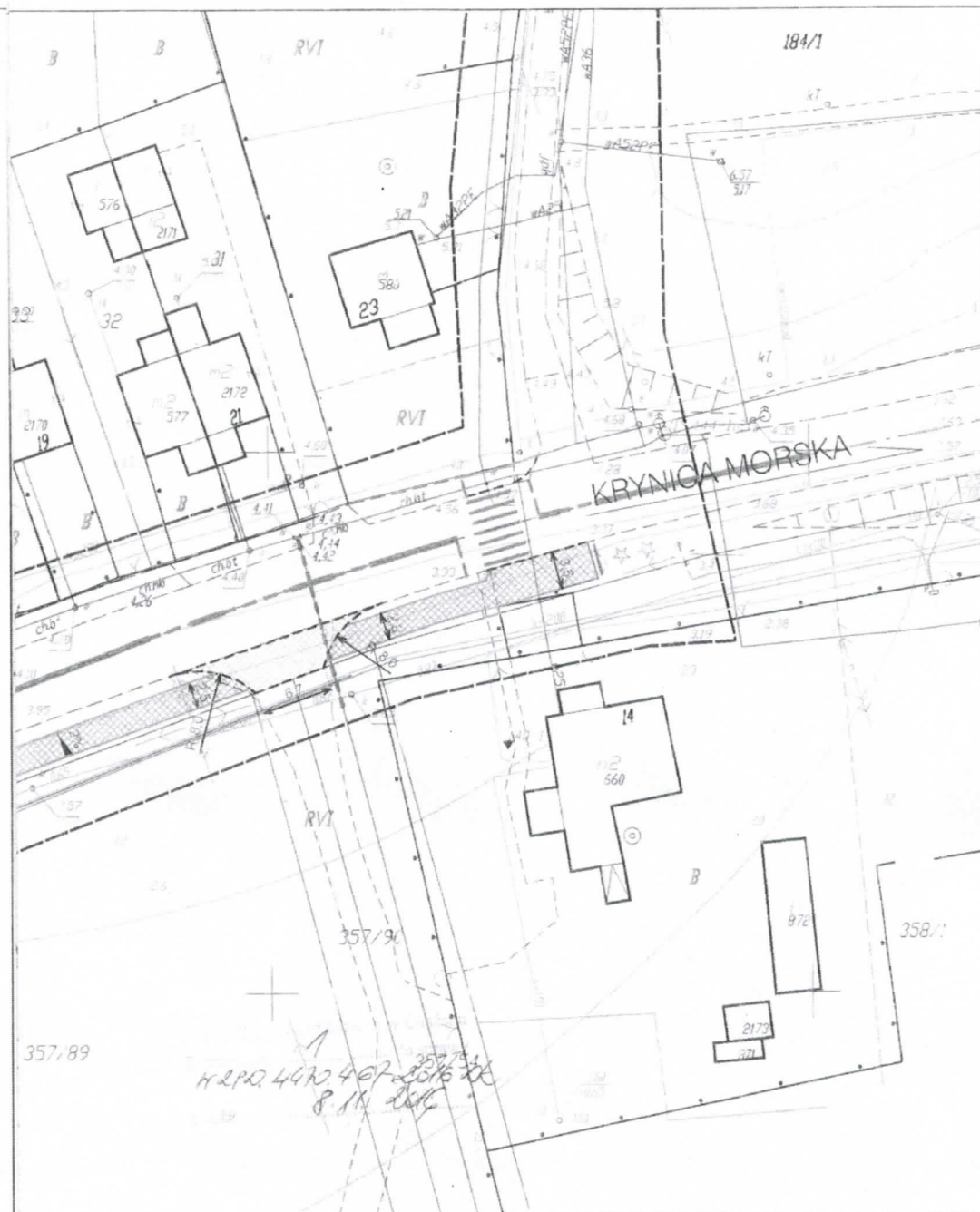
Niniejsze oświadczenie traci ważność, jeżeli Inwestor w ciągu dwóch lat nie uzyska pozwolenia na budowę lub nie dokona rozpoczęcia robót budowlanych.

Otrzymują:

1. Adresat,
2. Rejon Dróg Wojewódzkich w Gdańsku,
3. aa.

Sprawy prowadzi:
Dorlena Krzywicka-Kulik
Wydział Zagospodarowania Pasa Drogowego
tel. (58) 32 64 950



DYREKTOR
Grzegorz Stachowiak



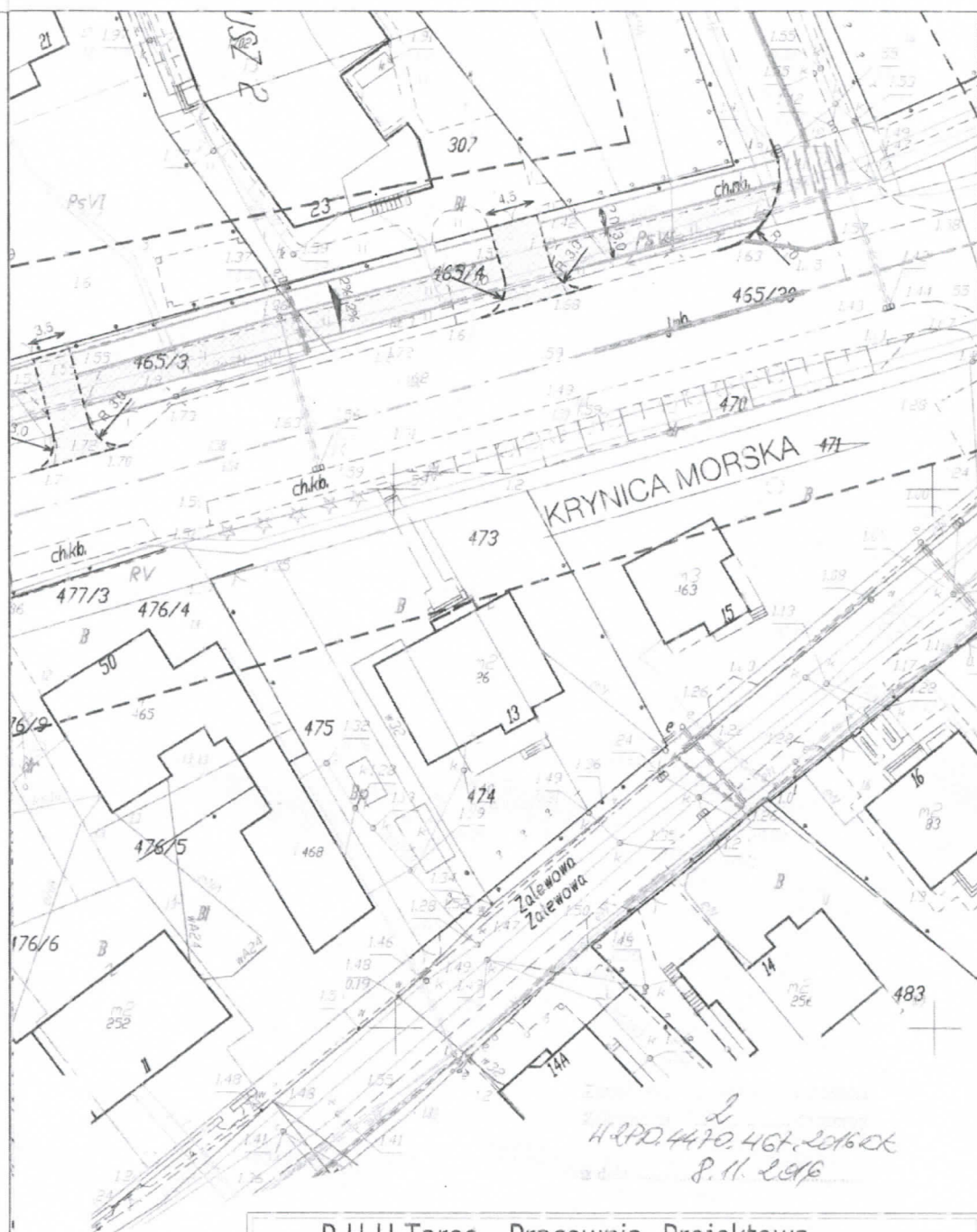
P.H.U.Taros - Pracownia Projektowa



nr archiwalny
2015/13

temat:	Budowa ciągu pieszo-rowerowego w gminie Sztutowo		
adres:	Sztutowo, dz. nr ew. 10/2, 11/3, 68/5, 68/4, 27, 53, 52/1, 68/2, 137, 772, 466, 467, 309, 298/6 Kąty Rybackie, dz. nr ew. 137, 181, 309, 465/3, 465/4, 466, 467, 772		
inwestor:	Gmina Sztutowo, ul. Gdańska 55, 82-110 Sztutowo		
rysunek:	Projekt zagospodarowania terenu, odcinek Sztutowo		
zespół projektowy:	arch. Tadeusz Rostkowski	GT-NB-63/105/76	 
	mgr inż. Mateusz Jezierski	97/Gd/2002	
sprawdz.:	arch. Karolina Paluszyńska	PO/KK/408/2011	
	mgr inż. Celina Jezierska	229/Gd/01	
	branża: drogowa	skala 1:500	nr rys.: 2.1

11.2016



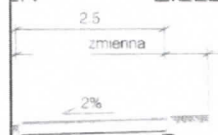
P.H.U.Taros - Pracownia Projektowa



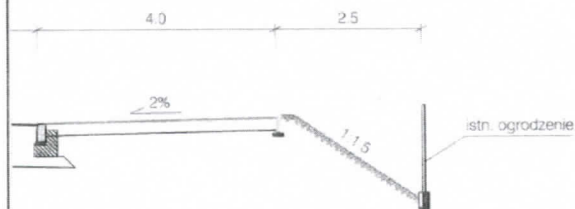
nr archiwalny
2016/10

temat:	Budowa ciągu pieszo-rowerowego w gminie Sztutowo		
adres:	Sztutowo, dz. nr ew. 10/2, 11/3, 68/5, 68/4, 27, 53, 52/1, 68/2, 137, 772, 466, 467, 309, 298/6		
	Kąty Rybackie, dz. nr ew. 137, 181, 309, 465/3, 465/4, 466, 467, 772		
inwestor:	Gmina Sztutowo, ul. Gdańska 55, 82-110 Sztutowo		
rysunek:	Projekt zagospodarowania terenu, odcinek Kąty Rybackie		
zespół projektowy:	arch. Tadeusz Rostkowski	GT-N3-63/105/76	
	mgr inż. Mateusz Jezierski	97/Gd/2002	
sprawdz.:	arch. Karolina Paluszyńska	PO/KK/408/2011	
	mgr inż. Celina Jezierska	229/Gd/01	
11 2016	branża: drogowa	skala 1:500	nr rys.: 2.2

CIĄG
PIESZO-RÓWROWY
ZIELEŃ



CIĄG
PIESZO-RÓWROWY



3
KZPD. 4470.467.2016.16
P. 11. 2016

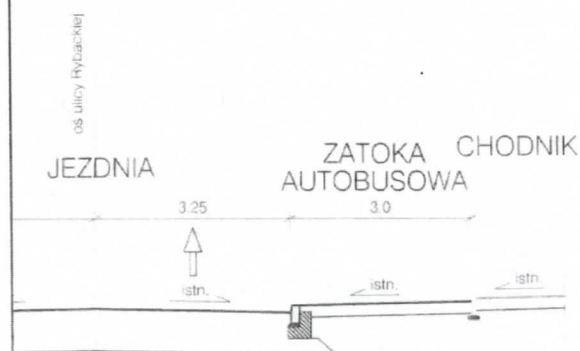
P.H.U.Taros - Pracownia Projektowa



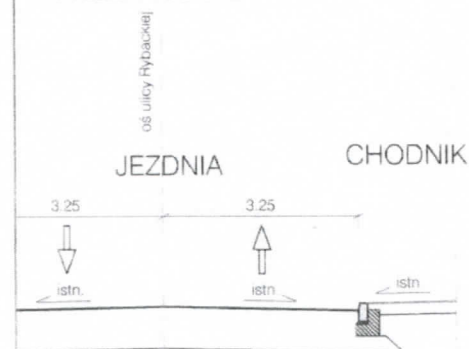
nr archiwalny
2016/10

temat:	Budowa ciągu pieszo-rowerowego w gminie Sztutowo		
adres:	Sztutowo, dz. nr ew. 10/2, 11/3, 68/5, 68/4, 27, 53, 52/1, 68/2, 137, 772, 466, 467, 309, 298/6		
	Kąty Rybackie, dz. nr ew. 137, 181, 309, 465/3, 465/4, 466, 467, 772		
inwestor:	Gmina Sztutowo, ul. Gdańska 55, 82-110 Sztutowo		
rysunek:	Przekroje normalne, odcinek Sztutowo		
zespół projektowy:	arch. Tadeusz Rostkowski	GT-NB-63/105/76	
	mgr inż. Mateusz Jezierski	97/Gd/2002	
sprawdz:	arch. Karolina Paluszyńska	PO/KK/408/2011	
	mgr inż. Celina Jezierska	229/Gd/01	
09.2016	branża: drogowa	skala 1:100	nr rys.: 3.1

PRZĘKROJ C-C



PRZĘKROJ D-D



4220 4470 462 2016.11
8.11.2016

ODNIK

P.H.U.Taros - Pracownia Projektowa



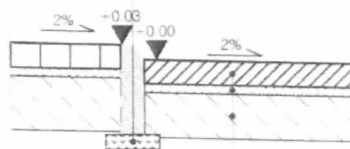
nr archiwalny
2016/10

temat:	Budowa ciągu pieszo-rowerowego w gminie Sztutowo		
adres:	Sztutowo, dz. nr ew. 10/2, 11/3, 68/5, 68/4, 27, 53, 52/1, 68/2, 137, 772, 466, 467, 309, 298/6 Kąty Rybackie, dz. nr ew. 137, 181, 309, 465/3, 465/4, 466, 467, 772		
inwestor:	Gmina Sztutowo, ul. Gdańska 55, 82-110 Sztutowo		
rysunek:	Przekroje normalne, odcinek Kąty Rybackie		
zespół projektowy	arch. Tadeusz Rostkowski	GT-NB-63/105/76	
	mgr inż. Mateusz Jezierski	97/Gd/2002	
sprawdz.	arch. Karolina Paluszyńska	PO/KK/408/2011	
	mgr inż. Celina Jezierska	229/Gd/01	
09.2016	branża: drogowa	skala 1:100	nr rys.: 3.2

we 8x30x100 cm
ntowo piaskowa 1:4

obrzeże betonowe 8x30x100 cm
podsypka cementowo - piaskowa 1:4

Ścieżka rowerowa Zabruk




kostka granitowa 8/11 cm	8 cm
podsypka cementowo-piaskowa 1:4	3 cm
kruszywo łamane stabilizowane mechanicznie	15 cm
podłoże gruntowe grunt G1	

krawężnik betonowy 15x30x100 cm	
beton klasy C12/15	15 cm

Zjazd

zmienna



8 cm	kostka betonowa 10x20 cm szara
3 cm	podsypka cementowo-piaskowa 1:4
15 cm	kruszywo łamane stabilizowane mechanicznie
15 cm	kruszywo stabilizowane cementem C3/4
	podłoże gruntowe grunt G1

5
42 PD 4470.467. 2016.01
P. H. 2016

P.H.U.Taros - Pracownia Projektowa



nr archiwalny
2016/10

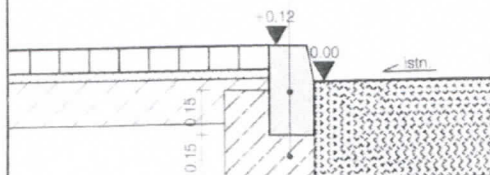
temat:	Budowa ciągu pieszo-rowerowego w gminie Sztutowo		
adres:	Sztutowo, dz. nr ew. 10/2, 11/3, 68/5, 68/4, 27, 53, 52/1, 68/2, 137, 772, 466, 467, 309, 298/6 Kąty Rybackie, dz. nr ew. 137, 181, 309, 465/3, 465/4, 466, 467, 772		
inwestor:	Gmina Sztutowo, ul. Gdańska 55, 82-110 Sztutowo		
rysunek:	Przekroje konstrukcyjne, odcinek Sztutowo		
zespół projektowy:	arch. Tadeusz Rostkowski	GT-NB-63/105/76	
	mgr inż. Mateusz Jezierski	97/Gd/2002	
sprawdz:	arch. Karolina Paluszyńska	PO/KK/408/2011	
	mgr inż. Celina Jezierska	229/Gd/01	
09 2016	branża: drogowa	skala 1:20	nr rys.: 4.1

krawężnik betonowy 15x30x100 cm

beton klasy C12/15 15 cm

erowy

Jezdnia

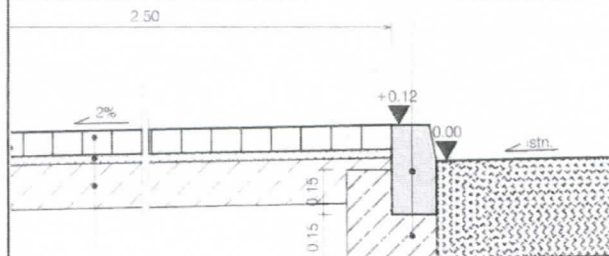


krawężnik betonowy 15x30x100 cm

beton klasy C12/15 15 cm

Ścieżka rowerowa

Jezdnia



WZRO 4410.467.2016.01
8.11.2016

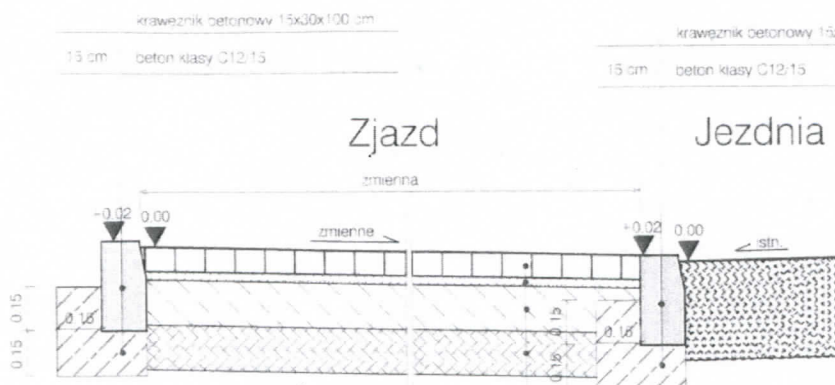
betonowa 8 cm
asfaltowa 14 3 cm
mechanicznie 15 cm
w gruncie G1

P.H.U.Taros - Pracownia Projektowa



nr archiwalny
2016/10

temat:	Budowa ciągu pieszo-rowerowego w gminie Sztutowo		
adres:	Sztutowo, dz. nr ew. 10/2, 11/3, 68/5, 68/4, 27, 53, 52/1, 68/2, 137, 772, 466, 467, 309, 298/6 Kąty Rybackie, dz. nr ew. 137, 181, 309, 465/3, 465/4, 466, 467, 772		
inwestor:	Gmina Sztutowo, ul. Gdańska 55, 82-110 Sztutowo		
rysunek:	Przekroje konstrukcyjne, odcinek Kąty Rybackie		
zespół projektowy:	arch. Tadeusz Rostkowski	GT-NB-63/105/76	<i>AR</i>
	mgr inż. Mateusz Jezierski	97/Gd/2002	
sprawdz:	arch. Karolina Paluszyńska	PO/KK/408/2011	<i>gv</i>
	mgr inż. Celina Jezierska	229/Gd/01	
09.2016	branża: drogowa	skala 1:20	nr rys.: 4.2



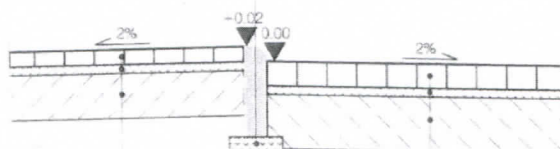
8 cm	kostka bet. 20x20 cm szara
3 cm	podsyпка cementowo-piaskowa 1:4
15 cm	kruszywo łamane stabilizowane mechanicznie
15 cm	kruszywo stabilizowane cementem C3/4
	podłoże gruntowe grunt G1

obrzeże betonowe 8x30x100 cm
podsyпка cementowo - piaskowa 1:4

4230 4470 467 2016 DL
8.11.2016

Chodnik

Ścieżka
rowerowa



plytka bet. 20x20 cm płukana	5 cm
podsyпка cementowo-piaskowa 1:4	3 cm
kruszywo łamane stabilizowane mechanicznie	15 cm
podłoże gruntowe grunt G1	

3 cm	kostka betonowa czerwona, niefazowana
3 cm	podsyпка cementowo-piaskowa 1:4
15 cm	kruszywo łamane stabilizowane mechanicznie
	podłoże gruntowe grunt G1

P.H.U.Taros - Pracownia Projektowa

temat:	Budowa ciągu pieszo-rowerowego w gminie Sztutowo		
adres:	Sztutowo, dz. nr ew. 10/2, 11/3, 68/5, 68/4, 27, 53, 52/1, 68/2, 137, 772, 466, 467, 309, 298/6		
	Kąty Rybackie, dz. nr ew. 137, 181, 309, 465/3, 465/4, 466, 467, 772		
inwestor:	Gmina Sztutowo, ul. Gdańska 55, 82-110 Sztutowo		
rysunek:	Przekroje konstrukcyjne, odcinek Kąty Rybackie		
zespół projektowy:	arch. Tadeusz Rostkowski	GT-NB-63/105/76	
	mgr inż. Mateusz Jezierski	97/Gd/2002	
sprawdz.	arch. Karolina Paluszynska	PO/KK/408/2011	
	mgr inż. Celina Jezierska	229/Gd/01	
nr archiwalny 2016/10	09.2016	branża: drogowa	skala 1:20 nr rys.: 4.3