

MIEJSCOWY PLAN ZAGOSPODAROWANIA PRZESTRZENNEGO CZĘŚCI OBRĘBU STAWIGUDA, GMINA STAWIGUDA, PRZY UL. ŁĄKOWEJ

ZAŁĄCZNIK NR 1
ARKUSZ NR 2
DO UCHWAŁY NR ...
RADY GMINY STAWIGUDA
Z DNIA ...

SKALA 1:1000



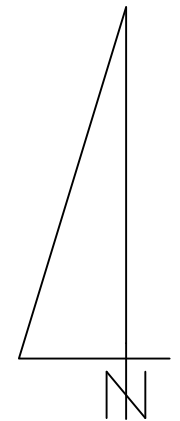
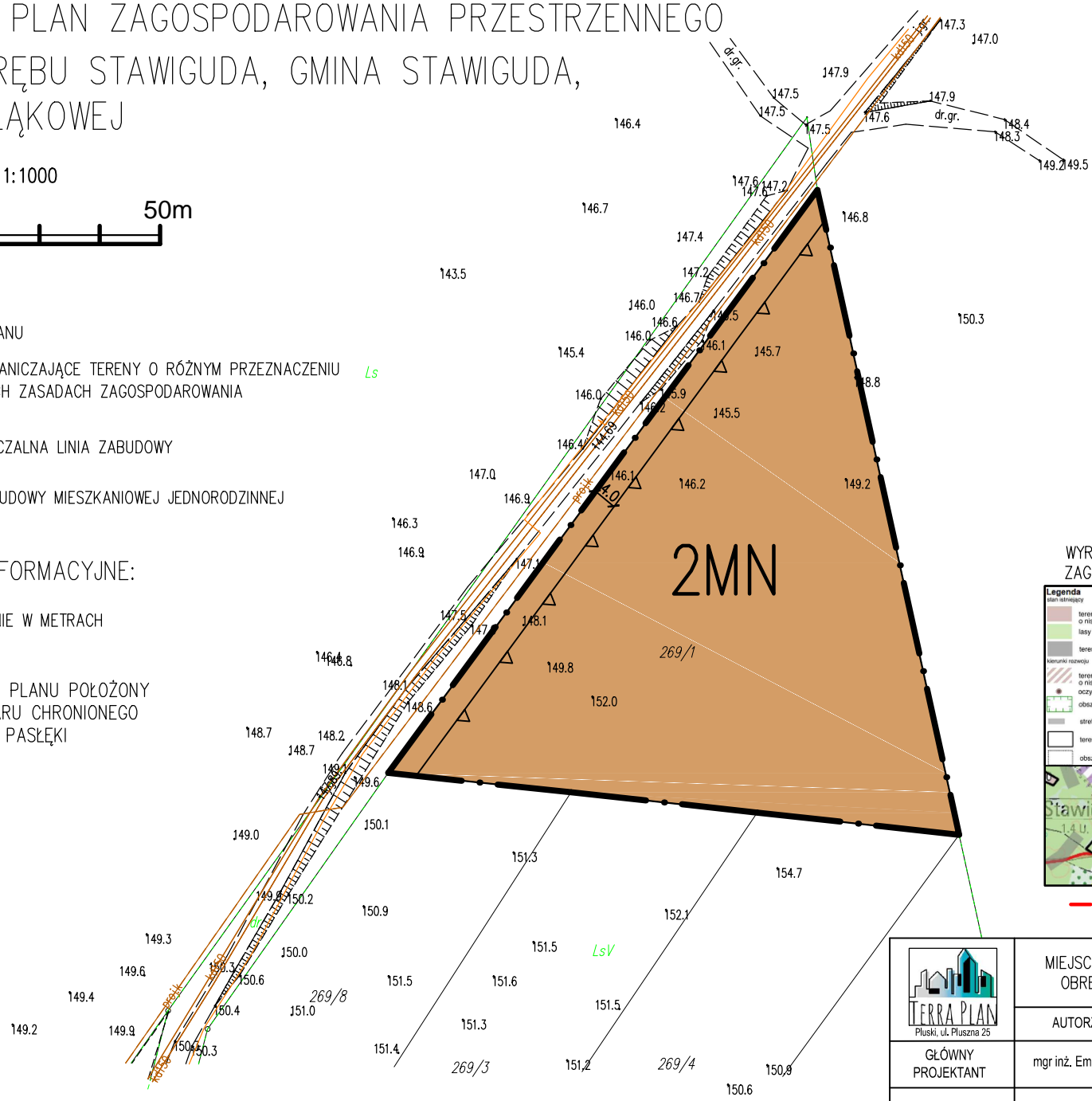
USTALENIA:

- GRANICA PLANU
- LINIE ROZGRANICZAJĄCE TERENY O RÓŻNYM PRZEZNACZENIU
LUB RÓŻNYCH ZASADACH ZAGOSPODAROWANIA
- NIENAPRZEKRACZALNA LINIA ZABUDOWY
- MN** TERENY ZABUDOWY MIESZKANIOWEJ JEDNORODZINNEJ

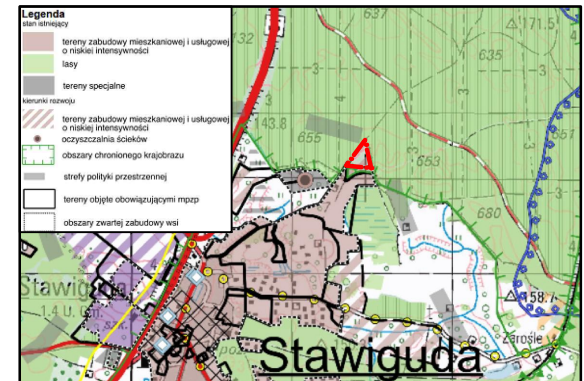
OZNACZENIA INFORMACYJNE:

- WYMIAROWANIE W METRACH

TEREN OPRACOWANIA PLANU POŁOŻONY
W GRANICACH OBSZARU CHRONIONEGO
KRAJOBRAZU DOLINY PASŁĘKI



WYRYS ZE ZMIANY STUDIUM UWARUNKOWAŃ I KIERUNKÓW
ZAGOSPODAROWANIA PRZESTRZENNEGO GMINY STAWIGUDA



--- GRANICA PLANU W ZASIĘGU ARKUSZA NR 2



Pluski, ul. Pluszna 25

MIEJSCOWY PLAN ZAGOSPODAROWANIA PRZESTRZENNEGO CZĘŚCI OBRĘBU STAWIGUDA, GMINA STAWIGUDA, PRZY UL. ŁĄKOWEJ			
AUTORZY OPRACOWANIA	mgr inż. Emilia Gałuszka - Wronka	PODPIS	ZAŁĄCZNIK NR 1 ARKUSZ NR 2
GŁÓWNY PROJEKTANT	mgr inż. Emilia Gałuszka - Wronka		SKALA 1:1000
PROJEKTANT	mgr inż. Maciej Wronka		DATA: 12.2020