

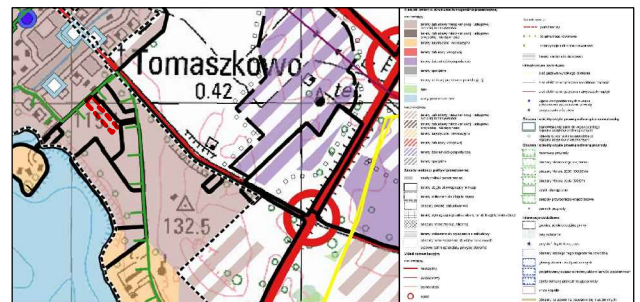
STRUKTURA FUNKCJONALNO-PRZESTRZENNA DLA PROJEKTU  
MIEJSCOWEGO PLANU ZAGOSPODAROWANIA PRZESTRZENNEGO  
TERENÓW PRODUKCYJNO-USŁUGOWYCH, POŁOŻONYCH PO  
WSCHODNIEJ STRONIE DROGI KRAJOWEJ NR S51 ORAZ TERENÓW  
MIESZKANIOWYCH, POŁOŻONYCH PRZY UL. WAGI, W OBRĘBIE  
TOMASZKOWO, GMINA STAWIGUDA




SKALA 1:1000



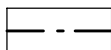


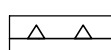

WYRYS ZE ZMIANY STUDIUM UWARUNKOWAŃ I KIERUNKÓW  
ZAGOSPODAROWANIA PRZESTRZENNEGO GMINY STAWIGUDA



--- GRANICA OPRACOWANIA PLANU  
W ZASIĘGU ZAŁĄCZNIKA 1B




USTALENIA:

-  GRANICA PLANU
-  LINIE ROZGRANICZAJĄCE TERENY O RÓŻNYM PRZEZNACZENIU LUB RÓŻNYCH ZASADACH ZAGOSPODAROWANIA
-  NIEPRZEKACZALNA LINIA ZABUDOWY
-  **MN** TEREN ZABUDOWY MIESZKANIOWEJ JEDNORODZINNEJ
-  GRANICA STREFY KONTROLOWANEJ GAZOCIĄGU

Powyższa struktura funkcjonalno-przestrzenna uwzględnia wszelkie zalecenia i wymagania środowiskowe stawiane dla projektu miejscowego planu zagospodarowania przestrzennego.

Struktura planu uwzględnia wymogi środowiskowe oraz wszelkie inne zawarte w części tekstowej opracowania.

 Plaski ul. Piłsudna 25	STRUKTURA FUNKCJONALNO-PRZESTRZENNA DLA PROJEKTU MIEJSCOWEGO PLANU ZAGOSPODAROWANIA PRZESTRZENNEGO TERENÓW PRODUKCYJNO-USŁUGOWYCH, POŁOŻONYCH PO WSCHODNIEJ STRONIE DROGI KRAJOWEJ NR S51 ORAZ TERENÓW MIESZKANIOWYCH, POŁOŻONYCH PRZY UL. WAGI, W OBRĘBIE TOMASZKOWO, GMINA STAWIGUDA	
	AUTORZY OPRACOWANIA	PODPIS
OPRACOWAŁ	mgr inż. Maciej Wronka	DATA: 09.2019