

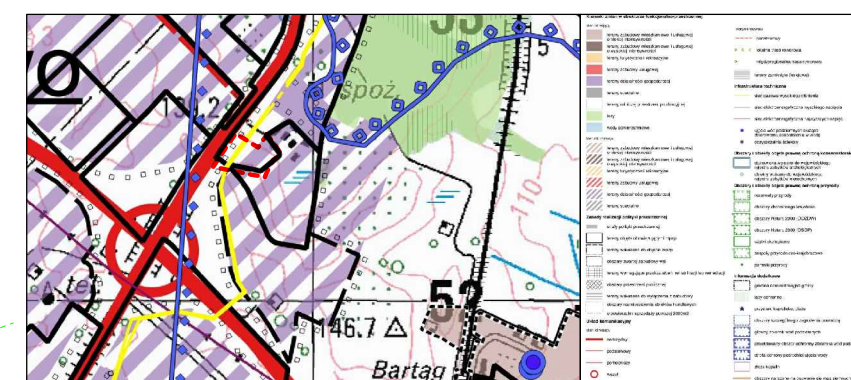
# STRUKTURA FUNKCJONALNO-PRZESTRZENNA DLA PROJEKTU MIEJSCOWEGO PLANU ZAGOSPODAROWANIA PRZESTRZENNEGO TERENÓW PRODUKCYJNO-USŁUGOWYCH, POŁOŻONYCH PO WSCHODNIEJ STRONIE DROGI KRAJOWEJ NR S51 ORAZ TERENÓW MIESZKANIOWYCH, POŁOŻONYCH PRZY UL. WAGI, W OBRĘBIE TOMASZKOWO, GMINA STAWIGUDA



SKALA 1:1000

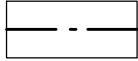
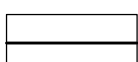
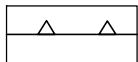




WYRYS ZE ZMIANY STUDIUM UWARUNKOWAŃ I KIERUNKÓW ZAGOSPODAROWANIA PRZESTRZENNEGO GMINY STAWIGUDA




----- GRANICA OPRACOWANIA PLANU W ZASIĘGU ZAŁĄCZNIKA 1A

## USTALENIA:

-  GRANICA PLANU
-  LINIE ROZGRANICZAJĄCE TERENY O RÓŻNYM PRZEZNACZENIU LUB RÓŻNYCH ZASADACH ZAGOSPODAROWANIA
-  NIEPRZEKRACZALNA LINIA ZABUDOWY
-  PU TEREN ZABUDOWY PRODUKCYJNO-USŁUGOWEJ
-  GRANICA STREFY KONTROLOWANEJ GAZOCIĄGU

Powyższa struktura funkcjonalno-przestrzenna uwzględni wszelkie zalecenia i wymagania środowiskowe stawiane dla projektu miejscowego planu zagospodarowania przestrzennego.

Struktura planu uwzględni wymogi środowiskowe oraz wszelkie inne zawarte w części tekstowej opracowania.

|   |  |        |         |
|---|--|--------|---------|
| <br>Plaski ul. Piłsudskiego 25 | STRUKTURA FUNKCJONALNO-PRZESTRZENNA DLA PROJEKTU MIEJSCOWEGO PLANU ZAGOSPODAROWANIA PRZESTRZENNEGO TERENÓW PRODUKCYJNO-USŁUGOWYCH, POŁOŻONYCH PO WSCHODNIEJ STRONIE DROGI KRAJOWEJ NR S51 ORAZ TERENÓW MIESZKANIOWYCH, POŁOŻONYCH PRZY UL. WAGI, W OBRĘBIE TOMASZKOWO, GMINA STAWIGUDA |        |         |
|   | AUTORZY OPRACOWANIA  | PODPIS | DATA:   |
| OPRACOWAŁ   | mgr inż. Maciej Wronka   |        | 09.2019 |