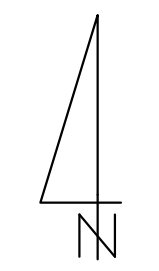


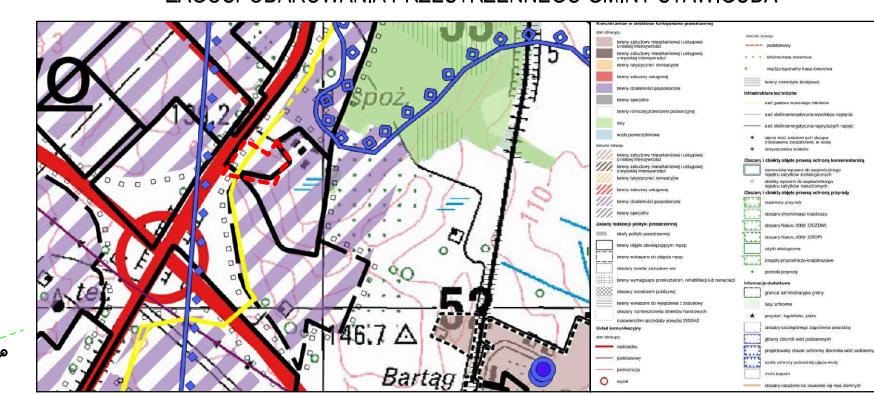
# MIEJSCOWY PLAN ZAGOSPODAROWANIA PRZESTRZENNEGO TERENÓW PRODUKCYJNO-USŁUGOWYCH, POŁOŻONYCH PO WSCHODNIEJ STRONIE DROGI KRAJOWEJ NR S51 ORAZ TERENÓW MIESZKANIOWYCH, POŁOŻONYCH PRZY UL. WAGI, W OBRĘBIE TOMASZKOWO, GMINA STAWIGUDA



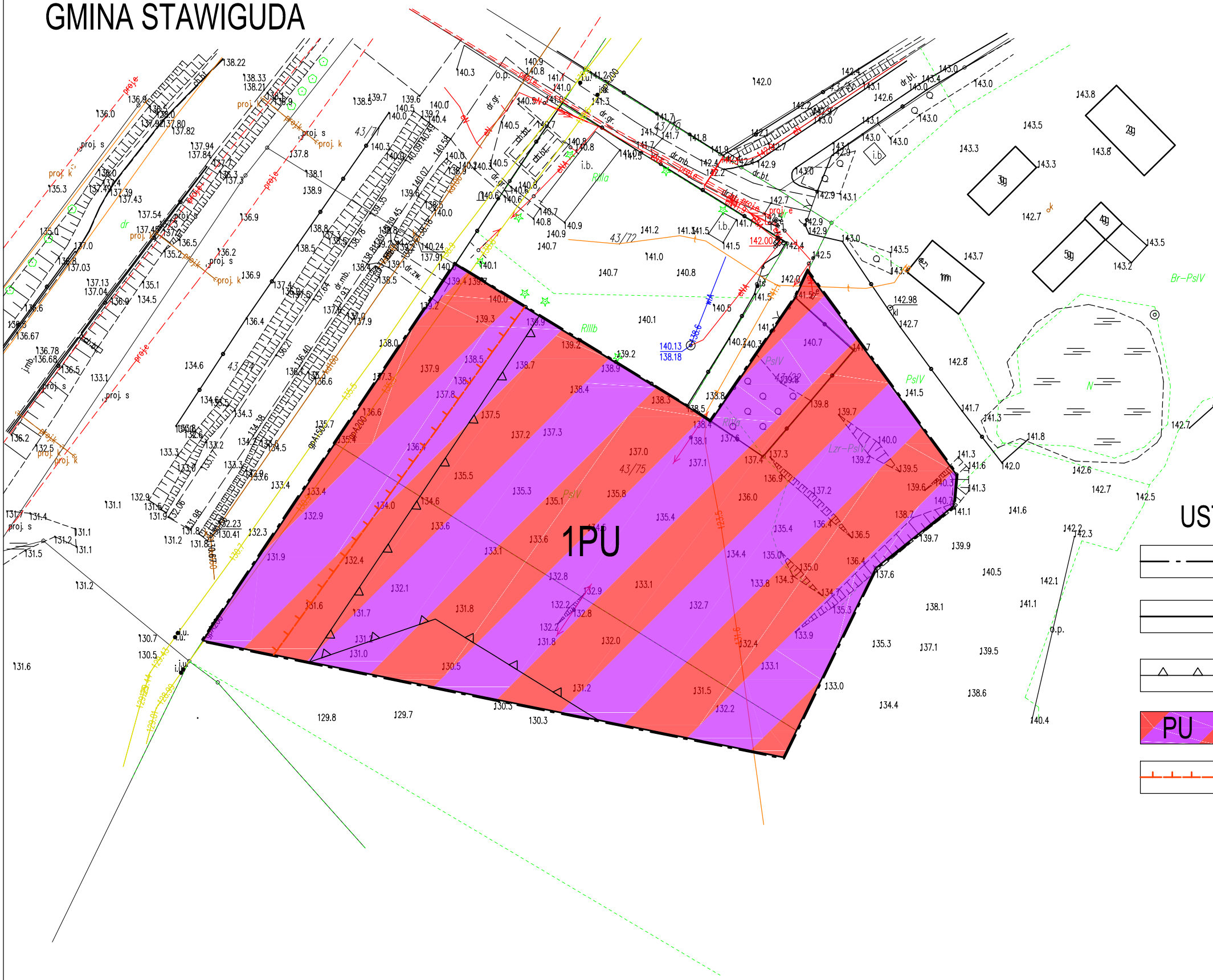
SKALA 1:1000



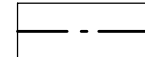

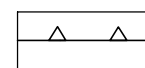


WYRYS ZE ZMIANY STUDIUM UWARUNKOWAŃ I KIERUNKÓW  
ZAGOSPODAROWANIA PRZESTRZENNEGO GMINY STAWIGUDA




----- GRANICA OPRACOWANIA PLANU W ZASIĘGU ZAŁĄCZNIKA 1A



## USTALENIA:

-  GRANICA PLANU
-  LINIE ROZGRANICZAJĄCE TERENY O RÓŻNYM PRZEZNACZENIU  
LUB RÓŻNYCH ZASADACH ZAGOSPODAROWANIA
-  NIEPRZEKRACZALNA LINIA ZABUDOWY
-  TEREN ZABUDOWY PRODUKCYJNO-USŁUGOWEJ
-  GRANICA STREFY KONTROLOWANEJ GAZOCIĄGU

 Plaski ul. Piłsudskiego 25	MIEJSCOWY PLAN ZAGOSPODAROWANIA PRZESTRZENNEGO TERENÓW PRODUKCYJNO-USŁUGOWYCH, POŁOŻONYCH PO WSCHODNIEJ STRONIE DROGI KRAJOWEJ NR S51 ORAZ TERENÓW MIESZKANIOWYCH, POŁOŻONYCH PRZY UL. WAGI, W OBRĘBIE TOMASZKOWO, GMINA STAWIGUDA			
	AUTORZY OPRACOWANIA	PODPIS		
	GŁÓWNY PROJEKTANT	mgr inż. Emilia Galuszka - Wronka		SKALA 1:1000
	PROJEKTANT	mgr inż. Maciej Wronka		DATA: 12.2019
PROJEKTANT	mgr inż. Marta Wilkowska		ZAŁĄCZNIK NR 1a	