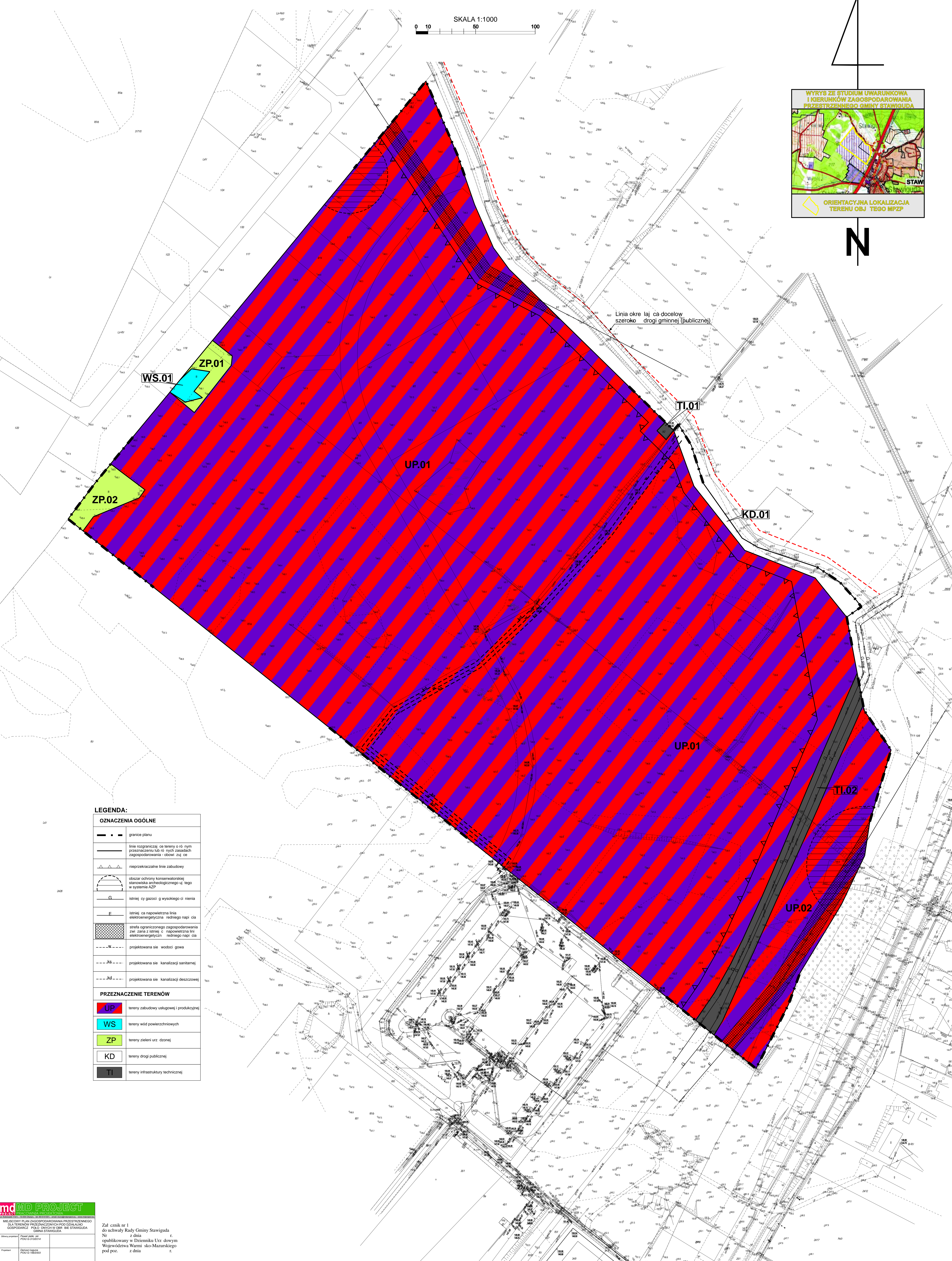

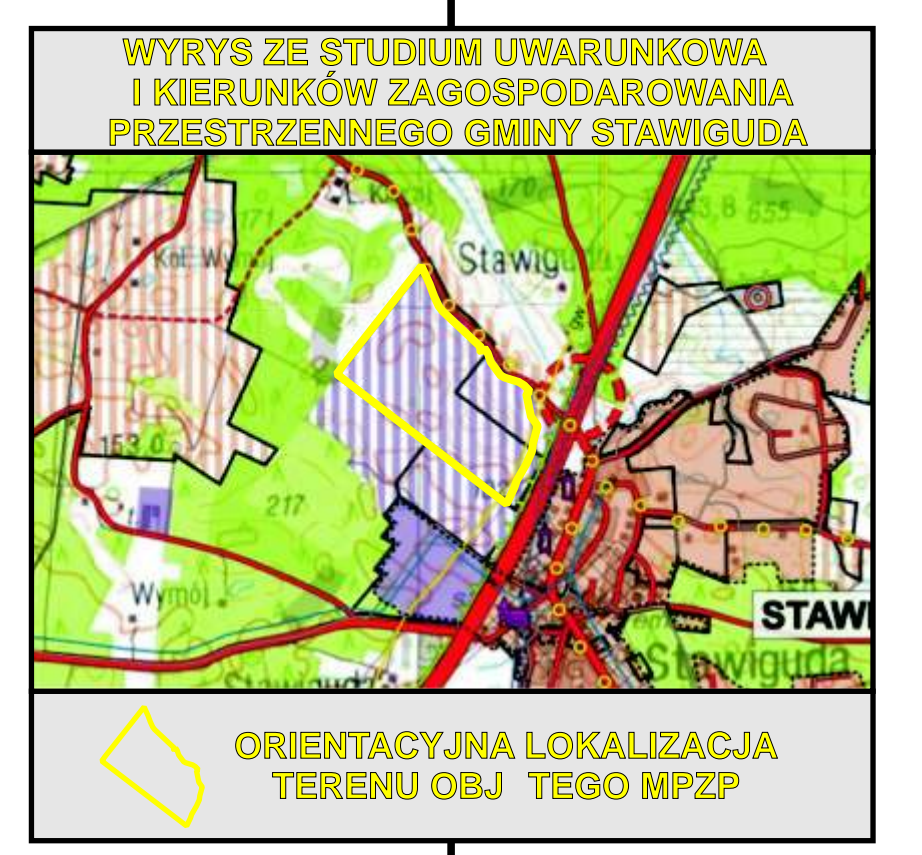


# MIEJSCOWY PLAN ZAGOSPODAROWANIA PRZESTRZENNEGO DLA TERENÓW PRZEZNACZONYCH POD DZIAŁALNOŚĆ GOSPODARCZĄ POŁOŻONYCH W OBRĘBIE STAWIGUDA GMINA STAWIGUDA

SKALA 1:1000



**LEGENDA:**

OZNACZENIA OGÓLNE	
— — — — —	granice planu
— — — — —	linia rozgraniczająca tereny o różnym przeznaczeniu lub różnym przeznaczeniu i innych zasadach zagospodarowania - obowiązuje tutaj
▲ ▲ ▲ ▲ ▲	nieprzekraczalna linia zabudowy
⌢	obszar ochrony konserwatorskiej starostwa archeologicznego w tym w systemie AZP
G	istniejąca linia gazociągowa wysokiego ciśnienia
E	istniejąca linia napowietrzna elektroenergetyczna średniego napięcia
▨	strefa ograniczonego zagospodarowania związanego z istniejącą linią napowietrzną elektroenergetyczną średniego napięcia
— — — — —	projektowana linia wodociągowa
— — — — —	projektowana linia kanalizacji sanitarnej
— — — — —	projektowana linia kanalizacji deszczowej
PRZEZNACZENIE TERENÓW	
UP	tereny zabudowy usługowej i produkcyjnej
WS	tereny wód powierzchniowych
ZP	tereny zieleni urządzonej
KD	tereny drogi publicznej
TI	tereny infrastruktury technicznej