

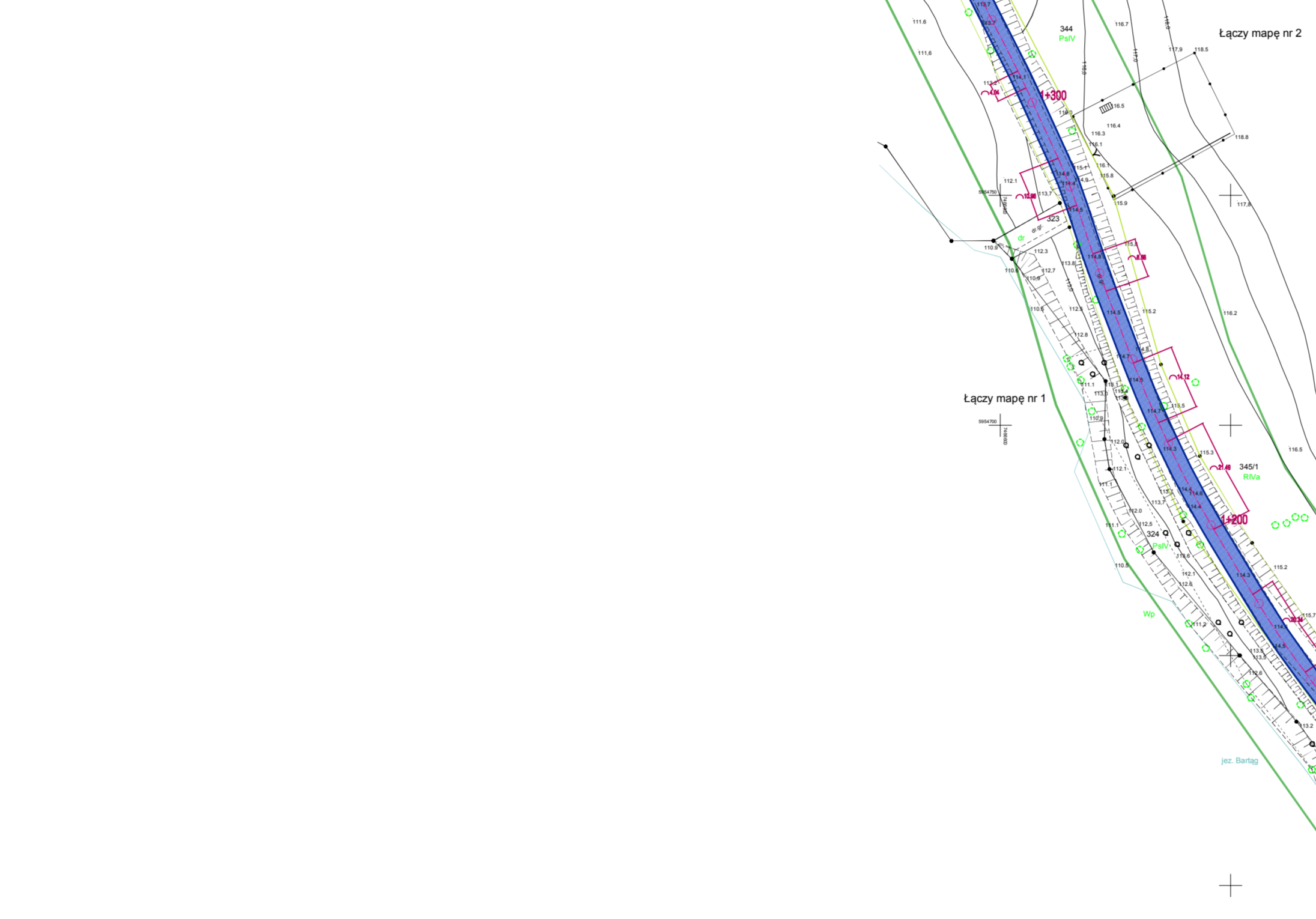
Mapa nr 1

| MAPA DO CELOW PROJEKTOWYCH | | |
|---|----------|-------|
| Oznaczenie katastralnego użytkownika (nr działki, nr części nieruchomości, nr lokalu) | | |
| Nazwa miejscowości | Ustronie | 83462 |
| Nazwa miejscowości | Ustronie | 83462 |
| Nazwa miejscowości | Ustronie | 83462 |
| Nazwa miejscowości | Ustronie | 83462 |
| Nazwa miejscowości | Ustronie | 83462 |
| Nazwa miejscowości | Ustronie | 83462 |
| Data opracowania mapy 18.04.2016r. | | |

Ne wylucza się terenów w których nie wchodzi w skład nieruchomości, które nie są objęte projektem, które nie są objęte projektem, które nie są objęte projektem.

Legenda:
— granicę
— granicę
— granicę

Łączy mapę nr 2



Łączy mapę nr 1

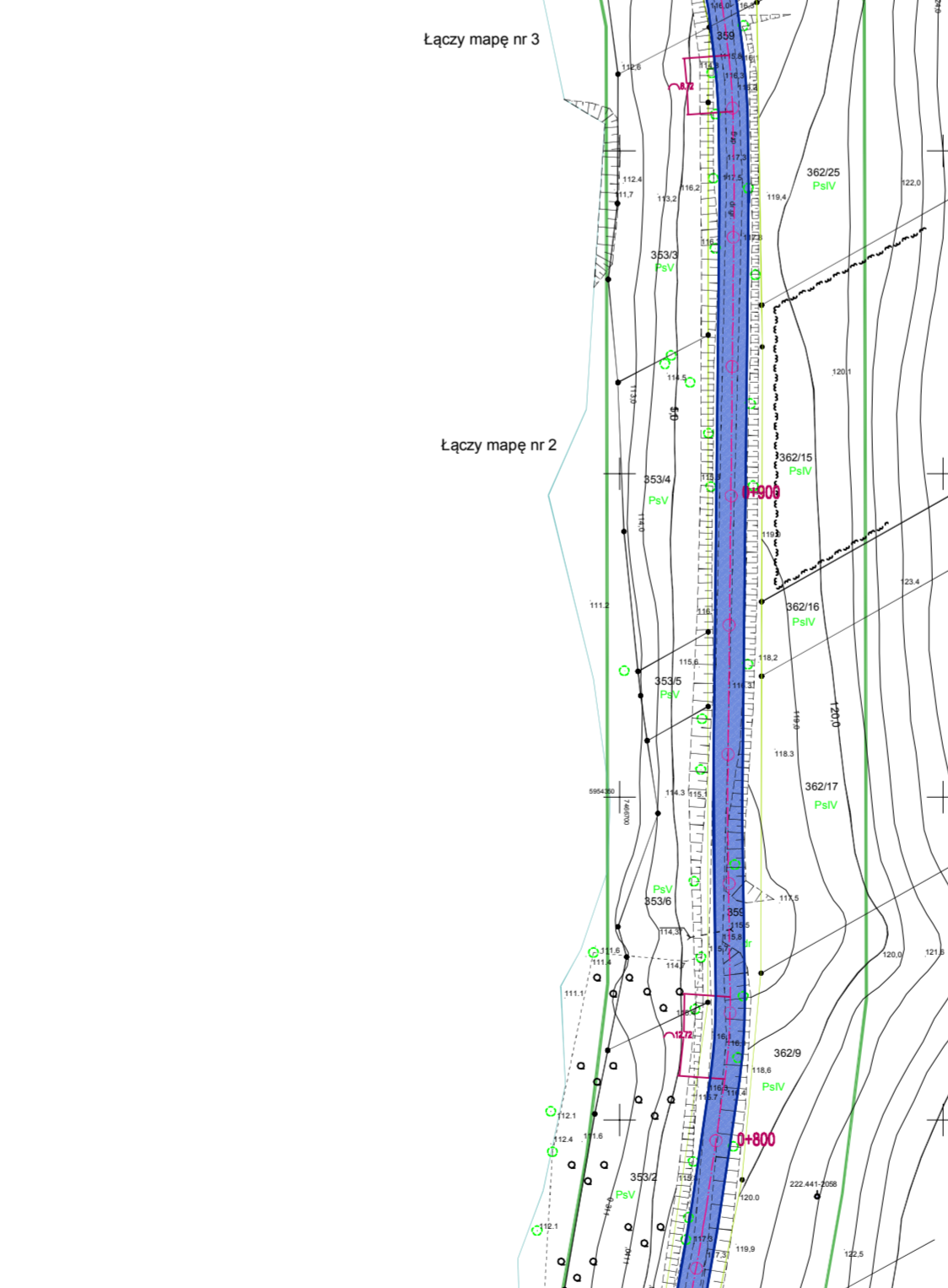
Mapa nr 2

| MAPA DO CELOW PROJEKTOWYCH | | |
|---|----------|-------|
| Oznaczenie katastralnego użytkownika (nr działki, nr części nieruchomości, nr lokalu) | | |
| Nazwa miejscowości | Ustronie | 83462 |
| Nazwa miejscowości | Ustronie | 83462 |
| Nazwa miejscowości | Ustronie | 83462 |
| Nazwa miejscowości | Ustronie | 83462 |
| Nazwa miejscowości | Ustronie | 83462 |
| Nazwa miejscowości | Ustronie | 83462 |
| Data opracowania mapy 18.04.2016r. | | |

Ne wylucza się terenów w których nie wchodzi w skład nieruchomości, które nie są objęte projektem, które nie są objęte projektem.

Legenda:
— granicę
— granicę
— granicę

Łączy mapę nr 3



Łączy mapę nr 2

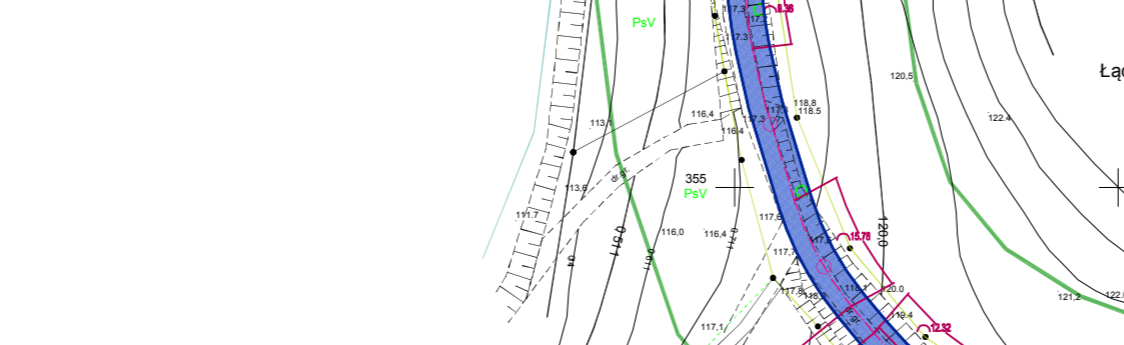
Mapa nr 3

| MAPA DO CELOW PROJEKTOWYCH | | |
|---|----------|-------|
| Oznaczenie katastralnego użytkownika (nr działki, nr części nieruchomości, nr lokalu) | | |
| Nazwa miejscowości | Ustronie | 83462 |
| Nazwa miejscowości | Ustronie | 83462 |
| Nazwa miejscowości | Ustronie | 83462 |
| Nazwa miejscowości | Ustronie | 83462 |
| Nazwa miejscowości | Ustronie | 83462 |
| Nazwa miejscowości | Ustronie | 83462 |
| Data opracowania mapy 18.04.2016r. | | |

Ne wylucza się terenów w których nie wchodzi w skład nieruchomości, które nie są objęte projektem, które nie są objęte projektem.

Legenda:
— granicę
— granicę
— granicę

Łączy mapę nr 4



Łączy mapę nr 4