

Załącznik do Uchwały nr XXVII/295/2009

Rady Gminy Starogard Gdański

PLAN ODNOWY MIEJSCOWOŚCI JANOWO

GMINA STAROGARD GDAŃSKI



Grupa Odnowy Wsi Janowo

JANOWO 2009

Spis treści

WSTĘP.....	3
I. CHARAKTERYSTYKA MIEJSCOWOŚCI JANOWO	5
1. Położenie geograficzno-administracyjne.....	5
2. Historia wsi.....	7
3. Struktura przestrzenna.....	8
II. INWENTARYZACJA ZASOBÓW SŁUŻĄCYCH ODNOWIE JANOWA	10
1. Zasoby przyrodnicze.	10
2. Zasoby dziedzictwa kulturowego.	11
3. Obiekty i tereny oraz infrastruktura społeczna	12
4. Infrastruktura techniczna.	13
5. Rolnictwo i gospodarka.	15
6. Kapitał społeczny i ludzki.....	18
III. OCENA MOCNYCH I SŁABYCH STRON JANOWA.....	21
IV. PLANOWANE ZADANIA INWESTYCYJNE I PRZEDSIĘWZIĘCIA AKTYWIZUJĄCE SPOŁECZNOŚĆ LOKALNĄ JANOWA.	24
1. Plan zadań inwestycji infrastrukturalnych na terenie Janowa w latach 2009-2015.....	25
2. Harmonogram rzeczowo-finansowy zadań inwestycyjnych w Janowie zaplanowanych na lata 2009-2015.....	32
3. Plan przedsięwzięć aktywizujących społeczność Janowa na lata 2009-2015.	34
4. Harmonogram rzeczowo-finansowy przedsięwzięć aktywizujących społeczność Janowa na lata 2009-2015.	41
PODSUMOWANIE	43

WSTĘP

Rozwój i odnowa obszarów wiejskich to jedno z wielu zadań, z którymi przyszło się zmierzyć Polsce z chwilą wejścia do Unii Europejskiej. Konfrontacja z innymi krajami Europy, doprowadziła do wniosków, że konieczne jest wzmocnienie działań służących zmniejszaniu istniejących dysproporcji i różnic w poziomie rozwoju obszarów wiejskich w stosunku do terenów miejskich. Celowi temu ma służyć sporządzanie i uchwalanie planów odnowy miejscowości, które warunkują aplikację o środki finansowe w ramach „Programu Rozwoju Obszarów Wiejskich 2007-2013”

Plan Odnowy Miejscowości Janowo jest dokumentem, który określa strategię działań w sferze społeczno-edukacyjno-kulturalnej na lata 2009-2015.

Jego celem jest polepszenie jakości życia mieszkańców poprzez zaspokojenie potrzeb społecznych i kulturalnych, zachowanie dziedzictwa kulturowego, rozwój społeczno-kulturalny, integracja i aktywizacja naszej społeczności oraz wzrost atrakcyjności naszej wsi.

Obszarem realizacji Planu Odnowy Miejscowości Janowo jest teren tej miejscowości.

W ramach działania pomocą finansową zostaną objęte projekty dotyczące:

- integracji i aktywizacji naszej społeczności,
- kultywowania tradycji oraz obyczajów naszej wsi i regionu,
- rozwoju społeczno-kulturalnego naszych mieszkańców,
- wzrostu poziomu edukacji mieszkańców, ze szczególnym uwzględnieniem naszych dzieci i młodzieży,
- budowy i wyposażenia obiektów wiejskich:
 - pełniących funkcje publiczne, społeczno-kulturalne, rekreacyjne i sportowe,
 - służących promocji obszarów wiejskich, w tym propagowaniu i zachowaniu dziedzictwa historycznego, tradycji, sztuki oraz kultury,
- kształtowania obszaru przestrzeni publicznej w Janowie;
- budowy infrastruktury komunalnej związanej z ochroną środowiska i poprawą warunków życia na obszarze naszej wsi,
- budowy na terenie Janowa infrastruktury o funkcjach sportowych, rekreacyjnych lub społeczno-kulturalnych,
- budowy infrastruktury drogowej w Janowie,
- budowy infrastruktury telekomunikacyjnej na terenie naszej wsi.

Niniejsze opracowanie zawiera takie elementy jak: charakterystyka miejscowości, inwentaryzacja zasobów służących odnowi wsi, analizę SWOT oraz plan inwestycji infrastrukturalnych i przedsięwzięć aktywizujących naszą społeczność wraz z wskazaniem ich

kosztów całkowitych, okresu realizacji i źródeł finansowania.

Plan Odnowy Miejscowości Janowo powstał w oparciu o potrzeby naszego lokalnego środowiska, wskazane w konsultacjach społecznych i ma charakter otwarty, poddający się ewentualnym zmianom wynikającym z potrzeb mieszkańców lub dostępności środków na sfinansowanie wyznaczonych zadań.

Umożliwia on:

- efektywne gospodarowanie zasobami takimi, jak środowisko, ludzie, infrastruktura i środki finansowe,
- wyznaczenie najpilniejszych potrzeb naszej społeczności oraz ich zaspokojenie,
- określenie potencjalnych zagrożeń realizacji zaplanowanych działań wynikających z pewnych braków w zasobach naszej wsi oraz czynników zewnętrznych,
- stałą ocenę postępów realizacji poszczególnych zadań,
- zaangażowanie mieszkańców oraz władz lokalnych w planowanie rozwoju naszej wsi poprzez uwzględnienie różnych opinii, pomysłów i koncepcji podczas publicznych dyskusji,
- określenie źródeł finansowania inwestycji.

Założenia Plan Odnowy Miejscowości Janowo są zgodne z dokumentami wyższego rzędu takimi jak:

- Strategia Rozwoju Gminy Starogard Gdański,
- Studium uwarunkowań i kierunków zagospodarowania przestrzennego Gminy Starogard Gdański,
- Plan Rozwoju Lokalnego Gminy Starogard Gdański.

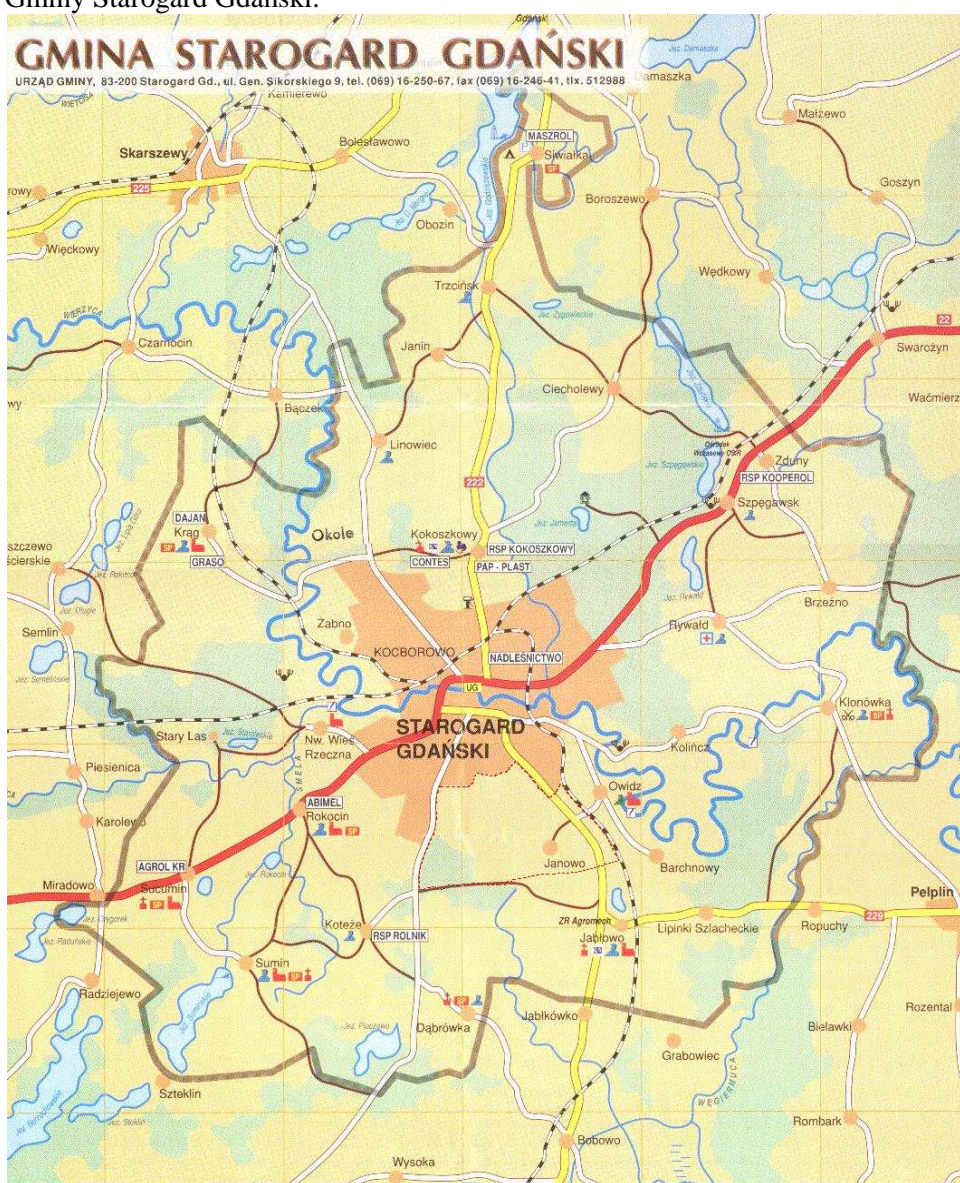
I. CHARAKTERYSTYKA MIEJSCOWOŚCI JANOWO

1. Położenie geograficzno-administracyjne.

Janowo jest położone w Gminie Starogard Gdański, która znajduje się w południowej części Powiatu Starogardzkiego i administracyjnie należy do Województwa Pomorskiego (rys. 1).

Powierzchnia Gminy Starogard Gdański wynosi 196 km² i zamieszkuje ją 13 982 osoby.¹

Rys. 1 Mapa Gminy Starogard Gdański.



¹ Dane Urzędu Gminy Starogard Gdański z 31.12.2008r.

Nasza miejscowość jest jednym z 27 sołectw funkcjonujących na terenie Gminy Starogard Gdański.

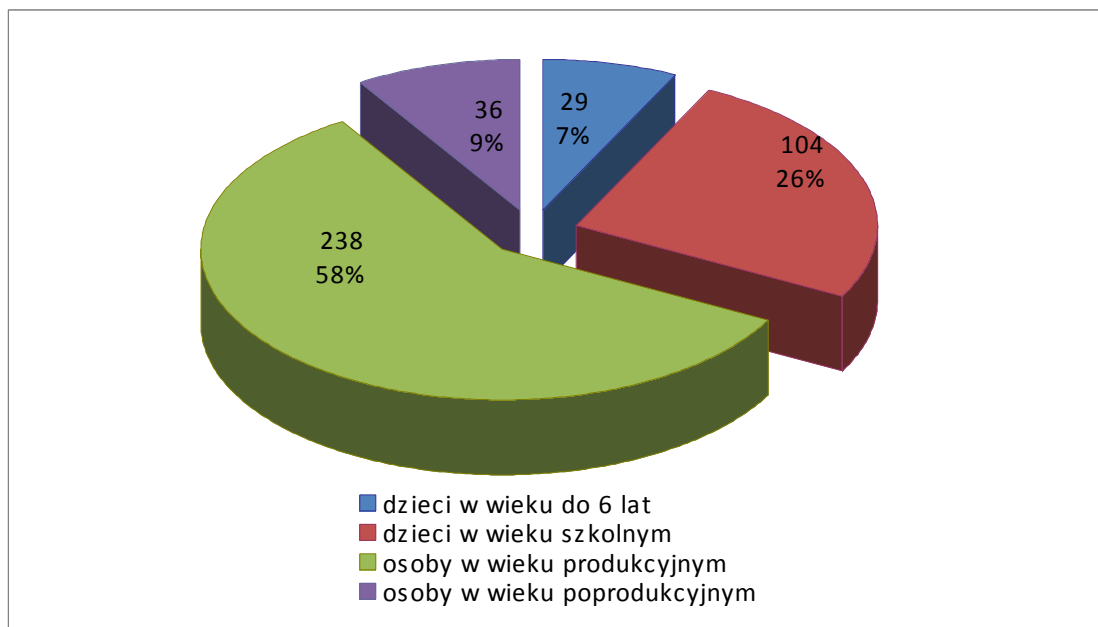
Janowo położone jest w centralnej części gminy, jest jedną z kilku miejscowości tworzących wewnętrzną granicę Gminy Wiejskiej Starogard Gdański, okalającej Gminę Miejską Starogard Gdański.

Nasza wieś leży na południe od Starogardu Gdańskiego przy drodze wojewódzkiej 222 ze Starogardu Gdańskiego do Skórcza. Sąsiaduje ona z miastem Starogard Gdański oraz sołectwami Barchnowy, Owidz, Jabłowo, Dąbrówka i Koteże.

Powierzchnia sołectwa wynosi około 537,5 hektarów i jest zamieszkała przez 407 osób. Stanowi to blisko 3% liczby ludności zamieszkującej Gminę Wiejską Starogard Gdański.

Jeśli chodzi o strukturę wiekową naszej wsi przedstawia się ona w sposób wskazany na wykresie 1.

Wyk. 1 Struktura wiekowa mieszkańców Janowa.



Spółeczeństwo Janowa należy uznać za stosunkowo młode, gdyż tylko 9% mieszkańców znajduje się w grupie wiekowej po 60 roku życia oraz łączna liczba dzieci i młodzieży wynosi 33% całej społeczności.

Pomimo zwiększającej się liczby pracujących w okolicznych zakładach i działalności prowadzonych na własny rachunek, głównym źródłem utrzymania mieszkańców naszej wsi pozostaje nadal rolnictwo. Podział procentowy źródeł dochodu mieszkańców Janowa przedstawia się następująco:

- 28% osób utrzymuje się z pracy we własnym gospodarstwie rolnym,

- 22% mieszkańców pracuje w firmach na terenie Gminy Miejskiej i Wiejskiej w Starogardzie Gdańskim oraz okolicznych miejscowości,
- 16% mieszkańców prowadzi własną działalność gospodarczą,
- 17% utrzymuje się rent i emerytur oraz zasiłków przedemerytalnych,
- 14% to osoby bezrobotne, które nie posiadają żadnych dochodów (tylko 2% z tej grupy posiada zasiłki dla bezrobotnych) lub otrzymują świadczenia z pomocy społecznej,
- 3% praca zarobkowa za granicą kraju.

2. Historia wsi.

Nasza miejscowość nie może poszczycić się wielowiekową historią, gdyż jest to wieś stosunkowo młoda. Dzieje Janowa są udziałem ostatnich wieków. Do wyzwolenia 7 marca 1945 roku nasza wieś należała do obszaru administracyjnego w Owidzu i nie była wydzielona jako samodzielna jednostka terytorialna. Nazwa Janowo pochodzi od imienia Jan, natomiast jej niemiecka nazwa brzmiała Jahnsfelde.

Na początku lat 60 ubiegłego wieku Janowo było wsią o największej rozpiętości powierzchniowej wśród wszystkich miejscowości należących do Gminy Wiejskiej Starogard Gdański, gdyż przynależały do niego jeszcze osiedla Owidz i Hermanowo.

Jednakże po roku 1965 doszło do odłączenia obydwu tych osiedli a pozostały teren został poddany parcelacji, w wyniku której powstało 67 działek rolnych o wielkości 1-10 ha. Do końca lat 60 wszystkie działki zostały zabudowane i zelektryfikowane w czynie społecznym. W 1965 roku 52 parcele były już zabudowane. Osiedle zostało zelektryfikowane i to w znacznym stopniu w czynie społecznym.

W następnych latach dochodziło do dalszych podziałów gruntowych, które ograniczane były przez urząd gminy tylko do wydzielania niewielkich terenów umiejscowionych przy starych siedliskach.

Koniec lat 90 to okres silnego rozwoju Janowa i realizacji znaczących inwestycji infrastrukturalnych. Zrealizowano wówczas inwestycję wodociągową, dzięki której ponad 80% mieszkańców otrzymało dostęp do bieżącej wody oraz ztelefonizowano znaczącą część terenów zabudowanych. Nastąpiło wówczas także podzielenie terenu o pow. blisko 2 ha na kilkanaście działek budowlanych i tym samym wyznaczono jedyne osiedle mieszkaniowe, które do chwili obecnej zabudowane jest w 50%.

Późniejsze lata do dalszy okres rozwoju społeczno-gospodarczego naszej wsi.

3. Struktura przestrzenna

Nasza miejscowość leży około 3 kilometrów na południe od Starogardu Gdańskiego i rozciąga się ona od drogi powiatowej Starogard Gdański–Lubichowo aż do drogi wojewódzkiej nr 222.

Dlatego też jej cechami charakterystycznymi są brak wyróżnionego centrum oraz jej rozwlekłość. Nie można w chwili obecnej wyróżnić żadnej dominanty przestrzennej oraz brak jest większych otwartych przestrzeni wspólnych.

Nasza miejscowość położona jest na terenie nizinnym pokrytym w części zachodniej na obszarze około 100 ha roślinnością leśną.

Ma ona charakter rolniczy, gdyż ponad 350 ha powierzchni wsi stanowią użytki rolne (głównie w postaci pól, jak również łąk, pastwisk i sadów). Na obszarze Janowa występuje również kilka stawów i niewielkich zbiorników wodnych.

Zabudowa Janowa ma charakter rozproszony, pochodzi głównie z lat 60 i skupiona jest głównie wzdłuż istniejących dróg. Gospodarstwa mają charakter zagrodowy, a budynki pokryte są dwuspadzistymi dachami (zdj.1).

Zdj. 1 Widok Janowa od strony wsi Owidz.



Ze względu na charakter naszej wsi Janowo nie posiadała wyróżnionego centrum miejscowości oraz żadnego terenu publicznego, który mógłby być wykorzystywany w celu wspólnych spotkań i integracji naszych mieszkańców. Wszystkie spotkania wiejskie odbywają się w świetlicy wiejskiej w Owidzu a imprezy integracyjne z okazji dnia dziecka,

czy zakończenia lata organizowane są na terenach prywatnych naszych mieszkańców.

Dzięki naszej aktywności oraz naciskom społecznym w 2006r. Gmina Starogard Gdański zakupiła działkę o powierzchni 0,3 ha, usytuowaną przy ulicy Długiej w Janowie. Teren ten przeznaczono na stworzenie centrum kulturalno-sportowo-edukacyjnego naszej wsi, w którego skład wchodzić będzie świetlica wiejska, plac zabaw dla dzieci, boisko do siatkówki oraz parkingi wraz ze stworzeniem małej architektury i zagospodarowaniem zieleni.

W roku 2007 rozpoczęliśmy zagospodarowywanie naszego terenu publicznego. Stworzyliśmy Grupę Odnowy Wsi Janowo, która zajęła się przygotowaniem planu odnowy miejscowości oraz przystąpiliśmy do Gminnego Programu Odnowy Wsi. Dzięki wspólnym pracom nad planem i dokumentacją konkursową stworzyliśmy projekt, na który z Gminy Starogard Gdański otrzymaliśmy dofinansowanie w kwocie 8 000 zł.

Celem naszego projektu było zabezpieczenie terenu publicznego poprzez budowę ogrodzenia. Pozyskane środki finansowe wraz z naszym wkładem, który wyniósł ponad 4600 zł oraz konieczność utrzymania swobodnego dostępu do terenu podczas prac, związanych z budową świetlicy wiejskiej, pozwoliły na zbudowanie ogrodzenia o długości 93 m, ograniczającego działkę z dwóch stron (zdj. 2).

Zdj. 2 Prace na terenie publicznym wykonane w ramach Gminnego Programu Odnowy Wsi w 2007r.



Po ukończeniu planowanej inwestycji teren ten stanie się dominantą przestrzenną naszej miejscowości oraz stanowić będzie centrum wsi, w którym skupiać się będzie życie społeczne, kulturalne i realizowana będzie działalność edukacyjna.

II. INWENTARYZACJA ZASOBÓW SŁUŻĄCYCH ODNOWIE JANOWA

1. Zasoby przyrodnicze.

Nasza wieś, nie może się poszczycić terenami o bardzo wysokich walorach przyrodniczych, gdyż nie posiadamy żadnych parków ani obszarów chronionego krajobrazu.

Usytuowana jest na terenie równinnym z nielicznymi pagórkami i mnogością niewielkich, naturalnych i sztucznych zbiorników wodnych. Taka specyficzna struktura sprawia, że chociaż jesteśmy blisko niemałego ośrodka miejskiego jakim jest Starogard Gdański, to zachowana jest duża bioróżnorodność. Na licznych stawach oraz oczkach wodnych można zaobserwować wiele unikatowych gatunków ptactwa w tym czaple i żurawie.

Ozdobą janowskich pól są liczne bociany, a także znajdująca się pod ochroną żaba rzekotka (zdj. 3)

Zdj. 3 Okaz rzekotki występującej na terenie Janowa.



Wieczorne kumkanie żab to niemalże nasza wizytówka. Tereny podmokłe stanowią także źródło pożywienia oraz miejsce wypoczynku dla ptactwa wędrownego.

W Janowie stare idzie w parze z nowym. Konie to nie tylko zwierzęta do pracy w polu, ale coraz częściej wspaniały sposób na spędzanie wolnego czasu. Zarybione stawy stanowią raj dla wędkarzy, którzy w ten sposób odreagowują stresy dnia codziennego. Przydomowy chów królików to kolejne hobby coraz bardziej popularne.

Nasze sołectwo posiada w swoich zasobach las o powierzchni blisko 100 ha, który jest skarbnica różnorodności fauny i flory. Składa się on z obszarów z przewagą drzew iglastych w szczególności sosny oraz dużych skupisk tworzących las mieszany z takimi gatunkami jak brzoza, dąb i buk.

Niestety w wyniku sąsiedztwa z terenami miejskimi oraz z drogą powiatową niektóre obszary są notorycznie zanieczyszczone poprzez śmieci i odpady. Ubolewając nad tym faktem mamy nadzieję, iż dzięki działaniom samorządów i instytucji państwowych ten problem zostanie w końcu rozwiązany i w przyszłości w naszym lesie będziemy odnajdywali tylko dary runa leśnego i podziwiali piękno przyrody.

2. Zasoby dziedzictwa kulturowego.

Nasza wieś to miejscowość o dość krótkiej historii, dlatego też nie posiadamy żadnych obiektów zabytkowych, kulturalnych czy sportowych.

W Janowie nie ma kościoła, a mieszkańcy przynależą w większości do parafii pod wezwaniem Św. Wojciecha w Starogardzie Gdańskim a także do parafii pod wezwaniem św. Wawrzyńca w Jabłowie. Jedynym miejscem spotkań o charakterze religijnym i posiadającym wartość sentymentalną jest przydrożna kapliczka usytuowana u zbiegu ulic Długiej i Słonecznej, gdzie corocznie odbywają się nabożeństwa majowe.

Do zasobów dziedzictwa kulturowego można natomiast zaliczyć tradycje kociewskie, które są bliskie mieszkańcom, zarówno tym starym, którzy chcą je kultywować jak i nowym, którzy chcieliby je poznać.

Mieszkańcy wsi starają się, aby nie zniknęła tradycja „polter abent”u, czyli imprezy sąsiedzkiej, w dzień poprzedzający wesele, na której goście tłuką butelki, aby młodej parze sprzyjało szczęście.

Kolejną, godną pamięci tradycją są tzw. „Maszki” czyli przebierańcy odwiedzający młodą parę na przyjęciu weselnym i w humorystyczny sposób opowiadający o ich przeszłości i przyszłości oraz zachęcający gości weselnych do wspólnej zabawy.

W naszych domach nadal usłyszeć można gwarę kociewską oraz skosztować przysmaków kuchni regionalnej czy zobaczyć elementy użytkowe i dekoracyjne ozdobione ręcznie wykonanym haftem kociewskim.

Niestety w wyniku globalizacji, przejmowania nowych zwyczajów i zachodniego stylu życia, jak również zmniejszania się liczby osób starszych, które posiadają ogromną wiedzę na temat naszych tradycji, dochodzi do procesu powolnego zanikania kultury Kociewia.

Aby zapobiec tej sytuacji w naszej wsi konieczne jest stworzenie takiego miejsca, w którym mogliby się spotykać nasi mieszkańcy w celu wspólnego spędzania czasu, rekreacji, uprawiania sportów, ale przede wszystkim zachowania więzi społecznych oraz kultywowania i podtrzymywania tradycji związanych z naszym regionem.

Z inicjatywy mieszkańców doszło do wydzielenia terenu publicznego na obszarze Janowa, który został przeznaczony w celu stworzenia centrum kulturalno-edukacyjnego w

postaci świetlicy wiejskiej i odpowiednio zagospodarowanego terenu wokół niej.

Pragniemy aby nasza świetlica stała się takim miejscem. Z tego względu planujemy w niej organizować oprócz spotkań wiejskich, sportowych i rekreacyjnych również biesiady kulturalne i kursy z zakresu regionalizmu tj.: nauka gwary, gotowania potraw z Kociewia, czy haftu kociewskiego prowadzone przez i przy współudziale członkiń Koła Gospodyń Wiejskich Janowa.

Jednocześnie poprzez budowę świetlicy członkinie Koła będą mogły jeszcze bardziej aktywnie działać na rzecz własnej społeczności, gdyż brak miejsca spotkań utrudnia i ogranicza funkcjonowanie ich organizacji.

3. Obiekty i tereny oraz infrastruktura społeczna

Na terenie wsi nie ma żadnych placówek oświatowych, domu kultury, straży pożarnej czy kościoła. Brak terenów i obiektów o charakterze publicznym powodował konieczność wykorzystywania prywatnych posesji dla organizacji imprez okolicznościowych oraz spotkań integracyjnych. Zebrania wiejskie odbywają się w świetlicy wiejskiej w Owidzu.

Dzięki usilnym staraniom mieszkańców zabiegających o utworzenie „kulturalnego centrum wsi” w 2006 roku władze gminy zakupiły działkę pod budowę świetlicy socjoterapeutycznej.

W roku 2008 rozpoczęto inwestycję budowy świetlicy wiejskiej, która obecnie jest w stanie surowym zadaszonym (zdj. 4)

Zdj. 4 Świetlica Wiejska w Janowie – obecny stan budowy.



W kolejnym etapie planowane jest jej wykończenie i doposażenie, a także późniejsze zagospodarowanie terenu wokół niej poprzez budowę: placu zabaw dla dzieci, boiska do gry w siatkówkę, placu utwardzonego oraz obiektów małej architektury.

Pozwoli to stworzyć centrum społeczno-kulturalno-edukacyjne naszej wsi.

4. Infrastruktura techniczna.

Dostęp mieszkańców i podmiotów gospodarczych do podstawowych mediów jest zadawalający i przedstawia się następująco:

- **Woda**

Wieś posiada sieć wodociągową na całym zajmowanym obszarze. Ujęcia wody znajdują się na terenie Starogardu Gdańskiego, a Janowo obsługiwane jest przez Gminny Zakład Usług Komunalnych w Jabłowie.

- **Prąd**

Cała wieś jest zelektryfikowana i obsługiwana przez ENERGA – OBRÓT SA z siedzibą w Gdańsku poprzez BOR w Starogardzie Gdańskim.

- **Kanalizacja**

Mieszkańcy korzystają z szamb przydomowych, które są nieszczelne, wykonane w przestarzałej technologii. Zadanie porządkujące ten ważny problem wsi Janowo zostało ujęte do budżetu gminy na lata 2007-2015, inwestycja ta polegać będzie na budowie sieci kanalizacyjnej i przyłączenie jej do oczyszczalni ścieków w Starogardzie Gdańskim lub Jabłowie.

- **Odpady komunalne**

Zbierane są w sposób selektywny a rejon obsługiwany jest przez 2 specjalistyczne firmy: Starkom i Koltel. Mieszkańcy zawierają indywidualne umowy. Pojemniki ze śmieciami są wywożone raz w tygodniu natomiast opakowania szklane i plastikowe są odbierane raz w miesiącu. Niemalże w każdym domostwie jest prowadzone kompostowanie odpadków organicznych.

- **Gaz**

Janowo nie jest zgazyfikowane. Mieszkańcy korzystają z gazu butlowego, który jest łatwo dostępny dzięki dystrybucji objazdowej i kilku punktom sprzedaży gazu we wsi.

- **Telefony**

W dobie telefonii komórkowej dostęp do połączeń telefonicznych jest nieograniczony. Dodatkowo, od 1998 roku prawie wszyscy mieszkańcy posiadają telefony stacjonarne. Z powodu przestarzałej linii telefonicznej brak jest dostępu do stałych łączów internetowych. Telekomunikacja Polska, do której w tej sprawie niejednokrotnie zwracali się mieszkańcy ignoruje ich potrzeby i nie wskazuje terminu modernizacji linii.

- **Infrastruktura drogowa.**

Janowo posiada dobre połączenia komunikacyjne, gdyż na terenie wsi przebiegają drogi wojewódzkie, powiatowe, gminne oraz drogi wewnętrzne. Nasza wieś jest oddalona tylko o 4 km od centrum Starogardu Gdańskiego. Przebiegająca ulicą Pelplińską droga wojewódzka 222 stanowi dojazd przeważającej większości mieszkańców do Starogardu Gdańskiego oraz za jej pośrednictwem i drogi wojewódzkiej 229 w kierunku Pelplina nasi mieszkańcy mają dostęp do autostrady A1 (węzeł w Ropuchach).

Pomimo iż, powyższe drogi wojewódzkie ułatwiają za pośrednictwem autostrady dostęp do większych ośrodków miejskich tj. Gdańsk, Spot i Gdynia, w obecnym stanie stwarzają one równocześnie zagrożenie dla bezpieczeństwa mieszkańców Janowa.

Brak chodników dla pieszych, wydzielonych zatok przystankowych, wysepek oraz sygnalizacji świetlnej, ścieżek rowerowych, czy wystarczającej liczby przejść dla pieszych obniża poziom bezpieczeństwa uczestnikom ruchu drogowego.

Nasze długoletnie starania w celu poprawy tej sytuacji zaowocowały stopniowym ograniczaniem prędkości na terenie wsi (w 2006 roku doszło do ograniczenia prędkości do 70km/h, a w ubiegłym roku zmniejszono prędkość do 50 km/h) oraz wyznaczeniem jednego przejścia dla pieszych na wysokości ul. Długiej, umożliwiającego dojście do przystanku autobusowego usytuowanego przy drodze wojewódzkiej.

Drugą drogą asfaltową jest droga powiatowa nr 2711G Starogard Gdański – Lubichowo, która leży na zachodniej granicy naszej miejscowości i oddziela nas od wsi Koteże oraz miasta Starogard Gdański.

Natomiast granicę południową naszej wsi stanowi gminna droga publiczna nr Jabłowo-Koteże. Jak powyżej opisana droga powiatowa ta również nie należy terytorialnie do wsi lecz tylko okala naszą miejscowość, oddzielając nas od wsi Dąbrówka i Jabłowo.

Pozostałe drogi funkcjonujące na terenie Janowa są własnością gminy i mają charakter dróg wewnętrznych gminny. Ich łączna długość to 9,8 km i są to drogi nieutwardzone. Jediną infrastrukturę poprawiającą bezpieczeństwo jest 20 punktów świetlnych, których najwięcej działa w pobliżu odcinków włączających się do drogi powiatowej i wojewódzkiej.

Ze względu na stan gminnych dróg dbanie o ich jakość jest bardzo uciążliwe i wymaga ogromnych nakładów finansowych ze strony gminy jak i osobistych ze strony

mieszkańców. W związku z licznymi skargami i apelami mieszkańców ulicy Długiej oraz lokalizacją terenu publicznego pod budowę świetlicy przy tejże ulicy, podjęto działania zmierzające do zwiększenia ilości punktów świetlnych oraz planowane jest w kolejnych latach jej utwardzenia.

- **Komunikacja**

Na terenie Janowa funkcjonują dwie firmy przewozu osobowego: PKS i „Owsiak”. Drastyczny spadek liczby połączeń świadczonych przez PKS uniemożliwia swobodny dostęp mieszkańców do pracy, szkoły, instytucji kultury, itp. Prywatny przewoźnik „Owsiak”, będący uzupełnieniem oferty PKS, nie rozwiązuje problemów komunikacyjnych mieszkańców.

5. Rolnictwo i gospodarka.

Sołectwo Janowo ma charakter typowo rolniczy. Na terenie naszej wsi funkcjonują 34 gospodarstwa rolne, w tym o powierzchni 8 – 21 ha jest 11 gospodarstw i 23 gospodarstwa o powierzchni od 1 do 7 hektarów.

Z uwagi na fakt, że ziemia jest dość dobrych klas rolnicy uprawiają przede wszystkim takie zboża jak: pszenica, pszenżyto i owies a także buraki cukrowe i ziemniaki. Często także uprawiają rośliny strączkowe.

Tab. 1 Powierzchnia terenów wg kategorii jej użytkowania

Oznaczenie użytku	Powierzchnia (ha)	Powierzchnia (%)
Tereny budowlane zabudowane	17,34	3,24%
Tereny zabudowane przemysłowe	12,30	2,29%
Tereny budowlane niezabudowane	5,13	0,95%
Lasy	99,68	18,54%
Drogi	13,19	2,46%
Łąki	21,29	3,96%
Pastwiska	14,12	2,63%
Grunty rolne :	328,21	61,06%
W tym klasy:		
III a	72,79	
IIIb	120,34	

IVa	51,39	
IVb	38,29	
V	24,86	
VI	20,54	
Grunty przeznaczone na uprawy sadownicze	2,67	0,49%
Nieużytki	13,94	2,59%
Pozostałe tereny	9,59	1,79%
Razem	537,46	100%

Jak pokazuje powyższa tabela grunty rolne stanowią 61% sołectwa, łąki około 4% a pastwiska 2,6%, a taka struktura jednoznacznie świadczy o rolniczym charakterze Janowa.

Janowskich rolników można podzielić na 3 grupy:

- **Gospodarstwa specjalizujące się w produkcji roślinnej** – dominuje tu uprawa zbóż przeznaczonych na sprzedaż.
W grupie tej znajduje się także 5 rolników, którzy zajmują się sezonowo uprawą rozsąd kwiatowych i warzywnych.
- **Gospodarstwa specjalizujące się w produkcji zwierzęcej** – hodowla bydła mlecznego (sprzedaż mleka w hurcie i detalu), bukatów a także trzody chlewnej. Rolnicy ci najczęściej własną produkcję roślinną wykorzystują dla potrzeb posiadanego inwentarza.
- **Gospodarstwa bez specjalizacji**, w których z uwagi na mały areał własna produkcja wykorzystywana jest na potrzeby gospodarstw domowych. W gospodarstwach tych prowadzona jest, oczywiście w mikro skali, uprawa ziemniaków i innych warzyw przydatnych w codziennym życiu mieszkańców, zbóż i roślin pastewnych z przeznaczeniem na paszę dla zwierząt hodowanych w tychże gospodarstwach. Oczywiście chów w przypadku tej grupy gospodarstw ogranicza się do kilku sztuk trzody chlewnej, paru sztuk drobiu i jednej (lub żadnej) krowy.

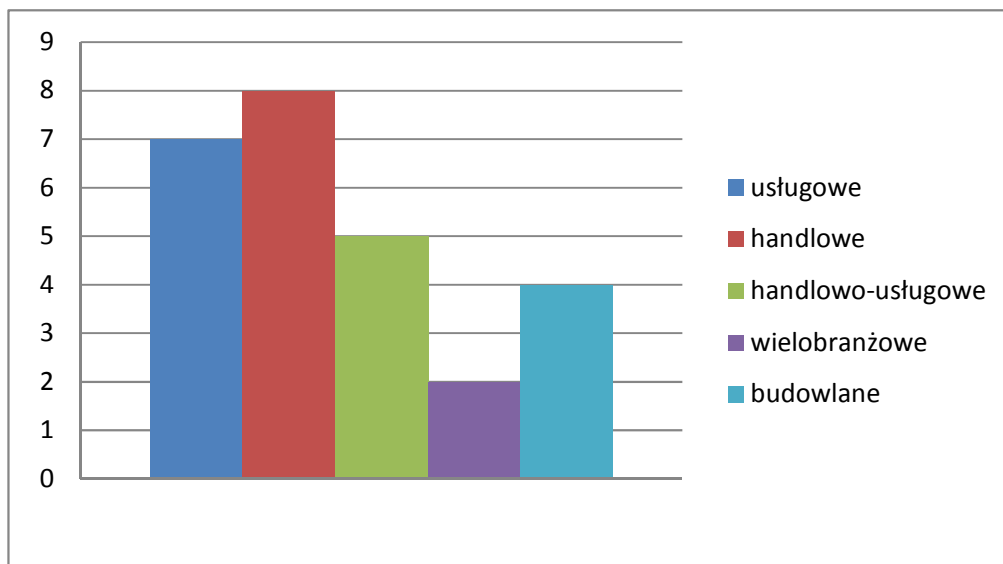
Większość gospodarstw na terenie Janowa jest zbyt małych, aby pozwolić utrzymać się rolnikom i ich rodzinom tylko z działalności rolniczej. Dlatego dla wielu z nich koniecznością stała się dodatkowa praca, czy to w zakładach na terenie Starogardu Gdańskiego czy też praca polegająca na prowadzeniu działalności handlowo-usługowej.

Janowo, to miejscowość, w której nie ma dużych i średnich zakładów produkcyjnych i przemysłowych. W naszej w miejscowości funkcjonują obecnie 24 firmy, które należą do

grupy małych i mikroprzedsiębiorstw.

Według tegorocznych danych z ewidencji działalności gospodarczej Urzędu Gminy Starogard Gdański specyfika przedsiębiorstw ze względu na branże przedstawia się w sposób wskazany przez wykres 2.

Wyk. 2 Przedsiębiorstwa w Janowie według branż.



Jak widać najliczniejszą grupę stanowią przedsiębiorcy z branży handlowej i usługowej, natomiast od roku 2008 swój udział na rynku zaznaczają firmy branży budowlanej.

Do najprężniej działających firm na naszym terenie zaliczają się:

- Przedsiębiorstwo „Edex” z branży handlowo-usługowej (m in. w skład firmy wchodzi stacja benzynowa funkcjonująca przy drodze wojewódzkiej)
- Piekarnia Pana Andrzeja Flisika,
- Firma Handlowo-Usługowa „WIWI-TIM”, sprowadzająca i sprzedająca samochody ciężarowe,
- Firma AUTO-CZĘŚCI,
- Przedsiębiorstwo „IZOL-DACH” z branży budowlanej,
- Firma Wielobranżowa „ROTER”
- Sklep Spożywczo-Przemysłowy „BARTEK”.

Z roku na rok przybywa przedsiębiorców prowadzących działalność usługową. Szczególnie aktywni są fachowcy z branży usług motoryzacyjnych (mechanika samochodowa, lakiernictwo, blacharstwo samochodowe) oraz usług budowlanych.

Na terenie Janowa od 2008 roku działa prywatna stacja benzynowa, która dzięki swojemu korzystnemu położeniu przy drodze wojewódzkiej w kierunku węzła autostrady A1

skutecznie przyciąga nowych klientów.

Podsumowując, należy zaznaczyć, iż mieszkańcy chcą zachowania tradycyjnego rolniczego charakteru naszej wsi, a także akceptują zamiany zwiększające ilość terenów związanych z prowadzeniem działalności gospodarczej, które powodowane są koniecznością poszukiwania innych źródeł dochodu, w związku z trudnościami utrzymania się tylko i wyłącznie z rolnictwa.

Nasze społeczeństwo popiera rozwój Janowa w zakresie terenów mieszkalnych, który pozwala ograniczyć problemy wielu wsi stających się tzw. „sypialniami miast”, czyli wsi zamieszkałych przez ludność napływową z terenów miejskich, która często nie chce integracji z dotychczasową społecznością oraz nie angażuje się w jej życie i rozwiązywanie jej problemów, skupiając się jedynie na zaspokajaniu swoich potrzeb.

6. Kapitał społeczny i ludzki

Siłę i wizytówkę Janowa stanowią jego mieszkańcy. Pierwotnie miejscowość zamieszkiwali głównie rolnicy i ich rodziny. Z biegiem lat ich dzieci zaczęły zdobywać wykształcenie i poszukiwać pracy poza rolnictwem, w mieście. Janowo stało się jednak ich ulubionym a nieraz koniecznym miejscem zamieszkania. Od końca lat 90 do dziś do Janowa stopniowo napływają ludzie poszukujący odpoczynku od zgiełku wielkich miast. Nie izolują się oni jednak od społeczności lokalnej, lecz starają się znaleźć w niej swoje miejsce. Dlatego można stwierdzić, że społeczność Janowa jest wyjątkowo skonsolidowana, dążąca do integracji i podejmująca szereg inicjatyw społecznych.

Na czele sołectwa stoi sołtys Pan Henryk Snaza, który wraz z 6 osobową radą sołecką dba o to, aby mieszkańcom żyło się coraz lepiej. W ramach aktywności na rzecz zagospodarowania i poprawienia infrastruktury wsi Rada Sołecka stara się o doświetlenie miejscowości, zmianę nawierzchni na wszystkich ulicach, zadbanie o bezpieczeństwo pieszych i kierowców na drodze wojewódzkiej 222. To dzięki jej działaniom władze gminy wydzieliły teren pod budowę świetlicy wiejskiej z działaniem której mieszkańcy wiążą duże nadzieje.

Nasi mieszkańcy dużą wagę przywiązują do czystości na swoich posesjach jak i porządku na całym terenie. Od 2007 roku Janowo bierze udział w gminnym konkursie „Wieś czysta i gospodarna”. Konkurs ten ma za zadanie zachęcenie mieszkańców do poprawy wizerunku i estetyki wsi. W ramach tego programu przystąpiono do sadzenia drzew i krzewów, zakładano żywopłoty oraz zagospodarowywano i ukwiecano obejścia gospodarstw domowych. Działania te trwają do dziś.

Na terenie Janowa funkcjonuje **Grupa Odnowy Wsi**, a także reaktywowane w 2007

roku, liczące 38 osób, **Koło Gospodyń Wiejskich** .

Koło przewodniczy Pani Hanna Wiśniewska, która własnym przykładem zachęca do czynnego udziału w różnych przedsięwzięciach. Koło stara się realizować szereg postawionych sobie zadań w tym:

- Stworzenie możliwości poradnictwa specjalistycznego (prawnego, pedagogicznego, psychologicznego)
- Działania aktywizacyjne na rzecz osób bezrobotnych – kursy przekwalifikowujące dotyczące także rolników
- Udział w organizowaniu imprez okolicznościowych :Dnia Dziecka, Wieczery Wigilijnej, Święta piezzonego ziemniaka i in.
- Prowadzenie szeroko rozumianej działalności sportowej – gry i zabawy, rajdy rowerowe
- Działalność kulturalna i oświatowa – wspólne muzykowanie, udział w spektaklach teatralnych i spotkaniach religijnych
- Samopomoc w opiece nad dziećmi, osobami starszymi i chorymi

Od kilku lat stało się tradycją organizowanie imprez okolicznościowych, które cieszą się ogromną popularnością. Niestety z powodu braku własnej bazy odbywają się one na terenie prywatnych posesji i w świetlicy w Owidzu.

Do kalendarza imprez już na stałe wpisał się bal organizowany przez naszego sołtysa, na terenie posesji Państwa Betlejewskich. Przy skocznej muzyce i pysznych przekąskach, w lipcową noc, mieszkańcy mają okazję poznać się bliżej.

Rok 2008 obfitował w wiele imprez do udziału w których udało się zachęcić większość mieszkańców. Dzięki działalności KGW panie radośnie obchodziły Dzień Kobiet, dzieci jak co roku 1 czerwca doczekały się swojego święta, a konkursom i zabawom nie było końca. Janowskie święto dzieci nie miałoby tak wspaniałej oprawy gdyby nie sponsorzy: nadmiar emocji można było ochłodzić napojami ze sklepu p. Bartkowiak i posilić się ciastem z piekarni p. Flisika. Nowi sponsorzy zadbali o to, aby dla każdego znalazły się lody i coś słodkiego.

Koło zaznaczyło też swój udział w festynie w Stadzie ogierów a także w dożynkach powiatowych.

21 listopada 2008 r. KGW Janowo po raz pierwszy wzięło udział gminnym turnieju kół gospodyń wiejskich w Jabłowie. Jego celem była integracja środowiska wiejskiego, popularyzacja dziedzictwa kulturowego regionu, pobudzenie aktywności wśród mieszkańców, kultywowanie tradycji przez młode pokolenia i upowszechnienie zasad

przestrzegania bezpieczeństwa pracy w rolnictwie.

Koła zmierzyły się w 5 konkurencjach:

- **Produkt tradycyjny pochodzenia zwierzęcego.**
- **Baśń/legenda o mojej wsi - inscenizacja**
- **Moja miejscowość w starej fotografii.**
- **Wakacje u mojej babci – scenka kabaretowa**
- **Bezpieczny roboczy strój w rolnictwie- prezentacja na wesolo.**

KGW Janowo zajęło w rywalizacji zaszczytne piąte miejsce.

Uwieńczeniem działalności w 2008 roku była kolacja wigilijna z udziałem seniorów. Wówczas to po raz pierwszy członkinie koła zaprezentowały się w strojach kociewskich, które zawdzięczamy sponsorowi (zdj. 5)

Zdj. 5 Członkinie Koła Gospodyń Wiejskich Janowo w strojach regionalnych wraz z radną, sołtysem naszej wsi oraz sponsorem .



Do realizacji większości zadań niezbędna jest jednak baza w postaci własnej świetlicy. Janowo jako jedno z nielicznych w gminie nie posiada ani świetlicy środowiskowej, ani remizy strażackiej ani innych obiektów, które mogłyby służyć temu celowi.

Poniżej przedstawiono zbiorcze zestawienie zasobów mających znaczący wpływ na proces odnowy naszej wsi.

ZESTAWIENIE ZBIORCZE				
OPIS ZASOBU	ZNACZENIE			
	Duże	Średnie	Małe	Brak
Walory przyrodnicze		+		
Walory rolnicze	+			
Walory zagospodarowania przestrzennego	+			
Zabudowa mieszkaniowa		+		
Miejsca kultu religijnego			+	
Teren publiczny, przeznaczony na stworzenie centrum społeczno-edukacyjno-kulturalnego naszej wsi	+			
Placówki oświatowo-wychowawcze				+
Tradycje, obrzędy, gwara	+			
Aktywność społeczna	+			
Aktywność gospodarcza	+			
Kapitał społeczny i ludzki	+			
Rada sołecka	+			
Koło Gospodyń Wiejskich	+			
Grupa Odnowy Wsi	+			
Ochotnicza Straż Pożarna				+
Rada Parafialna			+	

III. OCENA MOCNYCH I SŁABYCH STRON JANOWA

Realizacja jakichkolwiek działań na rzecz własnego społeczeństwa wymaga przeprowadzenia analizy mającej na celu ustalenie słabych i mocnych stron miejscowości wynikających z inwentaryzacji zasobów oraz analizy najbliższego otoczenia społeczno-gospodarczego, infrastrukturalnego i przyrodniczego, która przekłada się bezpośrednio na określenie szans i zagrożeń rozwoju wsi w okresie perspektywicznym. Jest to tzw. analiza SWOT, która stanowi bardzo użyteczne narzędzie planistyczne.

Diagnoza sytuacji i zasobów naszej wsi prowadzona przez Grupę Odnowy Wsi Janowo od 2008 roku w połączeniu z konsultacjami społecznymi na różnego typu spotkaniach mieszkańców naszej miejscowości, pozwoliły na uzyskanie opinii, spostrzeżeń, wniosków i

uwag odnośnie stanu wyjściowego oraz określenie atutów i słabych stron Janowa. Wytypowano również szanse i zagrożenia dotyczące rozwoju naszej wsi, które przedstawione zostały w poniższych tabelach.

STRONY MOCNE	STRONY SŁABE
<p>GEOGRAFICZNE:</p> <ul style="list-style-type: none"> • Położenie blisko miasta Starogard Gdański będącego stolicą Kociewia • Położenie przy drodze wojewódzkiej 222 • Bliskość do budowanej autostrady A 1 z dogodnym połączeniem (węzeł w Ropuchach) • Atrakcyjność zasobów rolno-przyrodniczych (dobrej klasy ziemię) • Występowanie terenów zalesionych • Posiadanie terenu publicznego w postaci działki, na której w 2008r. wybudowano świetlice wiejską (stan surowy zadaszony) <p>GOSPODARCZE:</p> <ul style="list-style-type: none"> • Rolniczy charakter sołectwa • Ciągły przyrost przedsiębiorców, szczególnie usługodawców z zakresu: mechaniki samochodowej, blacharstwa, dekarstwa, ogrodnictwa, usługi transportowych, piekarnictwa, dostawcy paliw, usług instalatorskich i budowlanych. <p>SPOŁECZNE:</p> <ul style="list-style-type: none"> • Zasoby ludzkie – młode społeczeństwo, (ok. 50% to osoby do 27 lat), wysoki współczynnik osób z wykształceniem wyższym, wielu specjalności: pedagodzy, rolnicy, absolwenci uczelni administracyjnych i 	<ul style="list-style-type: none"> • Brak szkoły • Brak świetlicy wiejskiej • Brak bazy sportowo rekreacyjnej oraz kulturalnej • Brak zwartej zabudowy sprawia, że Janowo nie posiada tzw. Centrum wsi • Brak atrakcji turystycznych • Brak kościoła • Brak remizy strażackiej • Migracja młodych ludzi • Migracja rdzennych mieszkańców w poszukiwaniu pracy • Brak utwardzonych dróg gminnych • Brak kanalizacji • Brak sieci gazowej • Brak dostępu do stałych łączy internetowych • Ograniczona możliwość rozwoju i brak szkoleń zawodowych skierowanych do dorosłych • Brak zorganizowanych form wypoczynku i sportu adresowanych do dzieci i młodzieży • Słabo rozwinięta sieć handlu spożywczego

<p>finansowych,</p> <ul style="list-style-type: none"> • Aktywność społeczna na rzecz środowiska lokalnego wyrażana poprzez: <ul style="list-style-type: none"> – Organizację wspólnych imprez okolicznościowych tj. Dzień dziecka, zabawa dla mieszkańców, zakończenie lata, spotkanie opłatkowe, – Reaktywacja w 2007 r. Koła Gospodyń Wiejskich oraz jego udział w przeglądach kół wiejskich i organizacji imprez tj. zakończenie lata oraz ubiegłorocznego spotkania opłatkowego, – Zawiązanie w 2007 r. Grupy Odnowy Wsi przygotowującej niezbędną dokumentację potrzebną w pozyskaniu środków z Gminnego Programu Odnowy Wsi w 2007r. oraz uczestnictwie w realizacji wspólnych zadań, – Wykonanie wspólnych prac związanych z budową ogrodzenia terenu przeznaczonego pod budowę świetlicy wiejskiej, • Identyfikacja nowych mieszkańców z lokalną społecznością, • Silne więzi społeczne 	
SZANSE I OKAZJE	ZAGROŻENIA
<ul style="list-style-type: none"> • Aktywność władz gminy i województwa • Rozwój przedsiębiorczości oraz wyznaczenie nowych terenów inwestycyjnych na terenie naszej wsi. • Położenie przy trasie przelotowej do autostrady A 1 • Wzrost liczby ludności i powstawanie nowych domów. • Remont drogi wojewódzkiej 222 – stwarzającej okazję do zwiększenia 	<ul style="list-style-type: none"> • Znaczne zwiększanie terenów mieszkaniowych kosztem terenów rolniczych. • Niestabilna sytuacja polityczna i gospodarcza. • Wadliwy system prawny. • Brak ciągłości w realizacji opracowanych strategii. • Ograniczona ilość środków pomocowych – niewspółmierna do

<p>bezpieczeństwa ruchu drogowego, powstanie ścieżki rowerowej i chodników dla pieszych</p> <ul style="list-style-type: none"> • Zwiększona dostępność do środków pomocowych Unii Europejskiej • Wejście przedsiębiorstw na wspólny rynek europejski • Powstawanie nowych miejsc pracy, a w konsekwencji obniżenie bezrobocia. 	<p>potrzeb.</p>
---	-----------------

IV. PLANOWANE ZADANIA INWESTYCYJNE I PRZEDSIĘWZIĘCIA AKTYWIZUJĄCE SPOŁECZNOŚĆ LOKALNĄ JANOWA.

Z roku na rok wzrasta liczba mieszkańców Janowa i ich aktywność w podejmowaniu inicjatyw na rzecz swojego społeczeństwa. Jednakże w celu zaspokojenia wszystkich potrzeb naszej społeczności konieczne jest zrealizowanie wielu inwestycji infrastrukturalnych oraz zorganizowanie licznych przedsięwzięć wspierających kapitał ludzki.

Przedstawiona powyżej charakterystyka naszej wsi wraz z inwentaryzacją jej zasobów oraz analizą SWOT przeprowadzoną przez grupę odnowy wsi, pozwoliły stworzyć nam plan najpilniejszych zadań, których realizacja nastąpi w okresie 2009-2015 i pozwoli osiągnąć określone przez nas cele.

Poniższy plan zadań przedstawia także wyszacowane koszty oraz wskazuje źródła pozyskania środków koniecznych na ich realizację.

1. Plan zadań inwestycji infrastrukturalnych na terenie Janowa w latach 2009-2015.

Lp.	Nazwa zadania	Cel	Przeznaczenie
1.	Budowa świetlicy wiejskiej wraz z jej wyposażeniem	<p>Cel główny:</p> <ul style="list-style-type: none"> - Utworzenie centrum rozwoju społecznego, kulturalnego i edukacyjnego dla mieszkańców Janowa poprzez budowę i wyposażenie świetlicy wiejskiej, <p>Cele szczegółowe:</p> <ul style="list-style-type: none"> - Poprawa jakości życia na obszarze naszej wsi przez zaspokojenie potrzeb społecznych i kulturalnych, - Aktywizacja i integracja mieszkańców naszej wsi, - Stworzenie warunków do kultywowania tradycji i obyczajów kociewskich w naszej wsi, 	<p>Świetlica wiejska ma służyć wszystkim mieszkańcom naszej wsi jako miejsce organizacji zebrań wiejskich, ale także jako baza, w której działały będą nasze organizacje tj. Koło Gospodyń Wiejskich Janowa czy tętniło będzie życie kulturalne i społeczne naszej miejscowości.</p> <p>W ramach realizacji projektu stworzona zostanie świetlica wiejska o pow. użytkowej 176,37 m², będą utwardzone dojścia i dojazdy do budynku o pow. 697 m² oraz zakupione wyposażenie umożliwiające użytkowanie placówki.</p> <p>Świetlica będzie składała się z następujących pomieszczeń: sala zebrań, 2 toalety, korytarz, kuchnię i zmywalnię oraz schowek kuchenny, kotłownię, wiatrołap, magazynek.</p> <p>Będzie to miejsce organizacji stałych wydarzeń naszej wsi tj. dzień dziecka, zabawa mieszkańców, zakończenie lata, czy spotkanie opłatkowe.</p> <p>Dzięki realizacji inwestycji mieszkańcy Janowa będą mieli możliwość organizacji imprez sportowych i kulturalnych, które wymagają posiadania bazy lokalowej i nie można ich zrealizować na otwartej przestrzeni. Świetlica pozwoli zwiększyć różnorodność przeprowadzanych form spędzania wolnego czasu przez dzieci i młodzież, poprzez organizację zajęć edukacyjnych, kulturalnych, terapeutycznych, społecznych, rekreacyjnych i sportowych.</p> <p>Budynek z wyposażeniem i utwardzonym dojazdem zapewni bezpieczeństwo realizacji zajęć pozaszkolnych dla dzieci i młodzieży.</p>

			Dorośli mieszkańcy otrzymają komfortowe warunki w celu spotkań i planowania oraz realizacji działań na rzecz własnej społeczności. Janowo zyska miejsce, w którym dzięki spotkaniom międzypokoleniowym kultywowana będzie tradycja oraz zachowana a nawet rozwijana tożsamości społeczności wiejskiej. Lokalna działalność społeczna w naszej świetlicy pozwoli na przyspieszenie procesu asymilacji nowych mieszkańców ze starymi.
2.	Budowa punktów świetlnych	<p>Cel głównych:</p> <ul style="list-style-type: none"> – Poprawa bezpieczeństwa dla ruchu pieszego i samochodowego w naszej wsi, <p>Cele szczegółowe:</p> <ul style="list-style-type: none"> – Zmniejszenie ilości wypadków na droga gminnych w obszarze Janowa, 	<p>Budowa kolejnych punktów świetlnych ma za zadanie oświetlenie odcinków dróg gminnych, na których poziom bezpieczeństwa ruchu pieszego jest wciąż niezadowalający.</p> <p>Szczególne znaczenie ma konieczność poprawy bezpieczeństwa na odcinku ul. Długiej od drogi wojewódzkiej nr 222 do terenu publicznego, na którym będzie funkcjonowała świetlica wiejska, tworząca centrum rozwoju społeczno-kulturalno-edukacyjnego naszej wsi. Związane jest to ze wzmożonym ruchem samochodowym oraz pieszym na ul. Długiej spowodowanym działalnością świetlicy.</p>
3.	Modernizacja drogi wojewódzkiej nr 222 – odcinek Starogard Gdański – Jabłowo,	<p>Cel główny:</p> <ul style="list-style-type: none"> – Usprawnienie powiązań komunikacyjnych na terenie Gminy Miejskiej i Wiejskiej Starogard Gdański <p>Cele szczegółowe:</p> <ul style="list-style-type: none"> – Poprawa bezpieczeństwa użytkowników ruchu drogowego, – Poprawa warunków życia i pracy, – Zaspokojenie potrzeb społeczeństwa, 	<p>Remont drogi realizowany będzie przez Zarząd Dróg Wojewódzkich w Gdańsku.</p> <p>Oprócz modernizacji nawierzchni zaplanowano budowę chodnika, ścieżki rowerowej, przejść dla pieszych z wysepkami, sygnalizacji świetlnej, zatok autobusowych oraz przebudową skrzyżowania z drogą powiatową do Owidza i zjazdów na drogi gminne oraz prywatne posesje.</p> <p>Realizacja inwestycji pozwoli zmniejszyć ilość wypadków drogowych w naszej miejscowości i ułatwi dostępność dla mieszkańców Janowa do Starogardu Gdańskiego oraz węzła autostrady A1 w Ropuchach.</p> <p>Inwestycja ta poprawi postrzeganie naszej miejscowości przez</p>

		<ul style="list-style-type: none"> – Skrócenie czasu dojazdu z Janowa do Starogardu oraz węzła autostrady A1 w Ropuchach, – Ułatwienie dostępu do terenów inwestycyjnych w naszej wsi, – Wzrost ilości firm działających w Janowie, 	potencjalnych inwestorów i spowoduje ich przyciągnięcie na tereny naszej wsi.
4.	Budowa sieci szerokopasmowego Internetu	<p>Cel główny:</p> <ul style="list-style-type: none"> – Poprawa możliwości komunikacyjnych na terenie wsi, <p>Cele szczegółowe:</p> <ul style="list-style-type: none"> – Poprawa warunków życia i pracy, – Zaspokojenie potrzeb społeczeństwa w zakresie komunikacji, – Poprawa warunków edukacyjnych naszych mieszkańców, – Łatwiejszy dostęp do informacji, – Wzrost przedsiębiorczości, 	<p>Budowa głównych sieci łączy teleinformatycznych na terenie naszej wsi pozwoli na dostęp do szerokopasmowego Internetu dla mieszkańców.</p> <p>Dzięki realizacji tej inwestycji mieszkańcy na całym obszarze naszej wsi otrzymają nielimitowany dostęp do informacji za pomocą Internetu.</p> <p>Będziemy mogli wykorzystywać Internet w znacznie szerszym zakresie niż dotychczas powalały nam na to sieci komórkowe czy Internet w formie radiowej, ze względu na uwarunkowania technologiczne i geograficzne, dostępny tylko dla około 50% mieszkańców Janowa.</p> <p>Łąca szerokopasmowe pozwolą na łatwiejszą edukację dzieci i młodzieży, jak również osób dorosłych. Przyczynią się one do wzrostu przedsiębiorczości poprzez przyciągnięcie na nasze tereny nowych inwestorów oraz wykorzystanie Internetu do prowadzenia własnej działalności usługowej.</p> <p>Umożliwią łatwiejszy dostęp mieszkańców do informacji, dzięki czemu skrócą okres poszukiwania pracy, a tym samym przyczynią się do zmniejszenia bezrobocia na terenie naszej wsi.</p>
5.	Budowa ogrodzenia terenu przy świetlicy wiejskiej w Janowie	<p>Cel główny:</p> <ul style="list-style-type: none"> – Stworzenie bezpiecznego miejsca rozwoju społecznego, 	Budowa dalszej części ogrodzenia od strony wschodniej i północnej, wraz ze stworzeniem wejścia i bramy wjazdowej pozwoli na odgraniczenie wszelkich działań realizowanych na

	– II etap	<p>kulturalnego i edukacyjnego dla mieszkańców Janowa,</p> <p>Cele szczegółowe:</p> <ul style="list-style-type: none"> – Zabezpieczenie świetlicy i pozostałego mienia publicznego, – Poprawa bezpieczeństwa użytkowników świetlicy i terenu publicznego, – Ograniczenie ilości wypadków z udziałem pieszych na ul Długiej, 	<p>terenie publicznym od ruchu samochodowego na ulicy Długiej, przy której zlokalizowana jest publiczna działka.</p> <p>Spowoduje to zwiększenie bezpieczeństwa szczególnie dzieci i młodzieży bawiących się przy naszej świetlicy wiejskiej.</p> <p>Ograniczy ono również obszar organizacji imprez plenerowych do terenu przy świetlicy i pozwoli łatwiej zapewnić bezpieczeństwo dla uczestników tych spotkań.</p>
6.	Świetlica opiekuńczo-wychowawcza w Janowie	<p>Cel główny:</p> <ul style="list-style-type: none"> – Stworzenie bezpiecznego miejsca rozwoju społecznego, kulturalnego i edukacyjnego dla naszych dzieci i młodzieży, <p>Cele szczegółowe:</p> <ul style="list-style-type: none"> – Przygotowanie świetlicy do prowadzenia zajęć dla dzieci i młodzieży – Doposażenie świetlicy w niezbędne do realizacji zajęć sprzęty, meble i materiały edukacyjno – dydaktyczne. 	<p>Realizacja inwestycji umożliwi doposażenie świetlicy wiejskiej w taki sprzęt jak: 4 biurka, szafę na materiały do zajęć, flipchart, 4 zestawy komputerowe wraz z niezbędnym oprogramowaniem, urządzenie wielofunkcyjne, programy edukacyjne, sprzęt sportowy w postaci piłek, skakanek, karimat itp.</p> <p>Powyższe wyposażenie umożliwi realizację zajęć skierowanych do naszych dzieci i młodzieży z zakresu: socjoterapii, informatyki, języków obcych, ruchu, sztuki i kultury.</p>
7.	Budowa drogi gminnej Jabłowo-Koteże	<p>Cel główny:</p> <ul style="list-style-type: none"> – Usprawnienie powiązań komunikacyjnych w części południowej Gminy Starogard Gdański <p>Cele szczegółowe:</p>	<p>Budowa drogi Jabłowo-Koteże przyczyni się do ułatwienia dostępności do południowych terenów naszej wsi.</p> <p>Umożliwi ona łatwiejsze poruszanie się osób zamieszkujących tereny naszej wsi sąsiadujące z niniejszą drogą.</p> <p>Zwiększenie dostępności do tego obszaru Janowa poprawi atrakcyjność tych terenów dla potencjalnych inwestorów.</p>

		<ul style="list-style-type: none"> – Poprawa bezpieczeństwa użytkowników ruchu drogowego, – Poprawa warunków życia i pracy, – Zaspokojenie potrzeb społeczeństwa, – Skrócenie czasu dojazdu z Janowa do Starogardu oraz węzła autostrady A1 w Ropuchach, – Ułatwienie dostępności do terenów inwestycyjnych w naszej wsi, – Wzrost ilości firm działających w Janowie, 	Realizacja inwestycji pozwoli zmniejszyć ilość wypadków drogowych w naszej miejscowości i ułatwi dostępność dla mieszkańców Janowa do Starogardu Gdańskiego oraz węzła autostrady A1 w Ropuchach.
8.	Budowa ścieżek i elementów małej architektury na terenie wokół świetlicy wiejskiej w Janowie	<p>Cel główny:</p> <ul style="list-style-type: none"> – Stworzenie bezpiecznego miejsca rozwoju społecznego, kulturalnego i edukacyjnego dla mieszkańców Janowa, <p>Cele szczegółowe:</p> <ul style="list-style-type: none"> – Poprawa bezpieczeństwa użytkowników terenu publicznego, – Poprawa estetyki wsi, – Zaspokojenie potrzeb społeczeństwa. 	<p>Budowa utwardzonych ciągów pieszych przy świetlicy pozwoli w bezpieczny sposób korzystać z budynku świetlicy oraz zwiększy komfort w poruszaniu się po terenie publicznym,</p> <p>Utwardzone ścieżki prowadziły będą w miejsca przeznaczone na budowę boiska do siatkówki i placu zabaw oraz innych elementów małej architektury rozmieszczonych na całym terenie publicznej działki.</p> <p>Jednymi z nich będą ławki i kosze na śmieci, które zostaną zbudowane i zamontowane w ramach realizacji niniejszej inwestycji.</p> <p>Ławki wykorzystywane będą do celów rekreacyjnych a kosze na śmieci zapobiegają zaśmiecaniu terenu przy świetlicy.</p>
9.	Budowa boiska do siatkówki-	<p>Cel główny:</p> <ul style="list-style-type: none"> – Stworzenie bezpiecznego 	Budowa boiska o nawierzchni piaszczystej z urządzeniami do gry w siatkówkę i badmintona oraz montaż kosza do koszykówki przy

	badmintonu oraz montaż słupa z koszem do koszykówki przy świetlicy wiejskiej w Janowie	<p>miejsca rozwoju społecznego, kulturalnego i edukacyjnego dla mieszkańców Janowa,</p> <p>Cele szczegółowe:</p> <ul style="list-style-type: none"> – Poprawa bezpieczeństwa użytkowników terenu publicznego, – Poprawa kondycji fizycznej naszych mieszkańców, – Wzrost aktywności sportowej, – Zaspokojenie potrzeb społeczeństwa, – Poprawa estetyki wsi, 	<p>placu na terenie świetlicy pozwolą na stworzenie nowych obiektów sportowo-rekreacyjnych przeznaczonych dla wszystkich mieszkańców naszej wsi.</p> <p>Realizacja inwestycji pozwoli stworzyć miejsce, gdzie dzieci i młodzież szkolna będzie mogła w pożyteczny i bezpieczny sposób zagospodarować wolny czas oraz przyczyni się do ich rozwoju fizycznego.</p> <p>Umożliwi ona wzbogacenie oferty imprez organizowanych przez naszych mieszkańców na terenie przy świetlicy wiejskiej o takie dyscypliny jak siatkówka, badminton czy koszykówka.</p> <p>Pozwoli ona przyspieszać proces asymilacji nowych mieszkańców Janowa, integrując nasze społeczeństwo .</p>
10.	Budowa ul. Długiej	<p>Cel główny:</p> <ul style="list-style-type: none"> – Usprawnienie powiązań komunikacyjnych w Janowie <p>Cele szczegółowe:</p> <ul style="list-style-type: none"> – Poprawa bezpieczeństwa użytkowników ruchu drogowego, – Skrócenie czasu dojazdu z Janowa do Starogardu oraz węzła autostrady A1 w Ropuchach, – Poprawa warunków życia i pracy, – Zaspokojenie potrzeb społeczeństwa, – Poprawa estetyki miejscowości, 	<p>Utwardzenie drogi gminnej ul. Długa wraz z budową chodnika dla pieszych przyczyni się do ułatwienia dostępności licznej liczbie mieszkańców do drogi wojewódzkiej nr 222 oraz drogi gminnej Jabłowo-Koteże.</p> <p>Umożliwi ona bezpieczne dotarcie mieszkańców, w szczególności dzieci i młodzieży, do transportu komunikacji zbiorowej, a w konsekwencji do szkół i zakładów pracy.</p> <p>Realizacja inwestycji ułatwi dostęp do centrum społeczno-kulturalno-edukacyjnego naszej wsi.</p> <p>Liczymy także, iż nowa droga umożliwi rozwój istniejących już firm oraz przyciągnie kolejnych inwestorów na tereny naszej wsi.</p>

11.	Budowa placu zabaw wraz z zagospodarowaniem terenów zielonych przy świetlicy wiejskiej w Janowie	<p>Cel główny:</p> <ul style="list-style-type: none"> – Stworzenie bezpiecznego miejsca rozwoju społecznego, kulturalnego i edukacyjnego dla mieszkańców Janowa, <p>Cele szczegółowe:</p> <ul style="list-style-type: none"> – Wzrost aktywności sportowej, – Poprawa bezpieczeństwa użytkowników terenu publicznego, – Poprawa estetyki wsi, – Zaspokojenie potrzeb społeczeństwa. – Wzrost atrakcyjności naszej wsi. 	<p>Budowa placu zabaw pozwoli na stworzenie miejsca, w którym dzieci pod opieką osób dorosłych w bezpieczny sposób spędzą będą wolny czas.</p> <p>Dzięki tej inwestycji, zróżnicowana zostanie oferta rekreacyjna dla najmłodszych mieszkańców naszej wsi. Imprezy rekreacyjno-sportowe, organizowane przez naszych mieszkańców, będą rozbudowane o nowe formy zabawy, wykorzystujące elementy placu zabaw.</p> <p>Pozwoli ona przyspieszać proces asymilacji nowych mieszkańców Janowa, integrując nasze społeczeństwo.</p> <p>Natomiast stworzone tereny zielone uatrakcyjnią obszar wokół świetlicy wiejskiej, uprzyjemniając korzystanie z istniejącej na tym terenie infrastruktury rekreacyjno-sportowej.</p>
12.	Budowa kanalizacji sanitarnej ul. Pelplińskiej i Długiej	<p>Cel główny:</p> <ul style="list-style-type: none"> – Poprawa stanu środowiska w naszej wsi, <p>Cele szczegółowe:</p> <ul style="list-style-type: none"> – Likwidacja nieszczelnych szamb, – Poprawa stanu zdrowia mieszkańców, – Poprawa warunków życia, – Zwiększenie atrakcyjności wsi, 	<p>Realizacja inwestycji zakłada budowę kanalizacji sanitarnej przy ulicach Pelplińskiej i Długiej w postaci odcinków sieci grawitacyjnej oraz tłocznej wraz przepompowniami.</p> <p>Pozwoli ona na odprowadzenie ścieków z 40 gospodarstw domowych do oczyszczalni w Jabłowie lub w Starogardzie Gdańskim.</p> <p>Dzięki realizacji inwestycji zostanie zlikwidowanych 40 szamb, co pozwoli zmniejszyć ilość ścieków przedostających się do wód gruntowych oraz poprawi ich czystość.</p> <p>Poprzez realizację inwestycji poprawione zostaną warunki życia dla naszych mieszkańców oraz zmniejszy się liczba zachorowań powodowana zanieczyszczeniem środowiska przez ścieki bytowe.</p> <p>Zwiększenie infrastruktury funkcjonującej na terenie naszej wsi wpłynie na uatrakcyjnienie Janowa dla przedsiębiorców i pozwoli przyciągnąć nowych inwestorów.</p>

13.	Zagospodarowanie terenu przy świetlicy wiejskiej w Janowie – etap końcowy	<p>Cel główny:</p> <ul style="list-style-type: none"> – Stworzenie bezpiecznego miejsca rozwoju społecznego, kulturalnego i edukacyjnego dla mieszkańców Janowa, <p>Cele szczegółowe:</p> <ul style="list-style-type: none"> – Poprawa bezpieczeństwa użytkowników terenu publicznego, – Poprawa estetyki wsi, – Zaspokojenie potrzeb społeczeństwa, 	<p>Budowa elementów małej architektury tj. betonowy stół tenisowy, ławki, miejsca na ognisko spowoduje uatrakcyjnienie terenu przy świetlicy wiejskiej, tworzącego centrum kulturalno-edukacyjno-społeczne naszej wsi.</p> <p>Nastąpi zwiększenie stopnia aktywizacji i integracji naszej społeczności poprzez realizację różnorodnych form wspólnego spędzania czasu.</p> <p>Stworzona infrastruktura pozwoli w bezpieczny i pożyteczny sposób organizować dzieciom i młodzieży wolny czas oraz rozwijać ich zdolności sportowe.</p>
-----	--	--	---

2. Harmonogram rzeczowo-finansowy zadań inwestycyjnych w Janowie zaplanowanych na lata 2009-2015.

Lp.	Nazwa zadania	Okres realizacji w latach	Koszt całkowity w tys. zł	Źródło finansowania
1.	Budowa świetlicy wiejskiej wraz z jej wyposażeniem	2009-2010	670	Gmina Starogard Gdański, Program Rozwoju Obszarów Wiejskich - działanie „Odnowa i rozwój wsi”
2.	Budowa punktów świetlnych	2010-2015	40	Gmina Starogard Gdański
3.	Modernizacja drogi wojewódzkiej nr 222 – odcinek Starogard Gdański –Jabłowo,	2010-2012	20 000	Zarząd Dróg Wojewódzkich w Gdańsku, Regionalny Program Operacyjny Województwa Pomorskiego

4.	Budowa sieci szerokopasmowego Internetu	2010	70	Gmina Starogard Gdański, Regionalny Program Operacyjny Województwa Pomorskiego
5.	Budowa ogrodzenia terenu przy świetlicy wiejskiej w Janowie – II etap	2011	25	Gminny Program Odnowy Wsi wraz ze współudziałem finansowym mieszkańców naszej wsi
6.	Świetlica opiekuńczo-wychowawcza w Janowie	2011	30	Urząd Marszałkowski Województwa Pomorskiego, Gmina Starogard Gdański
7.	Budowa drogi gminnej Jabłowo-Koteże	2011-2012	16 000	Gmina Starogard Gdański, Regionalny Program Operacyjny Województwa Pomorskiego
8.	Budowa ścieżek i elementów małej architektury na terenie wokół świetlicy wiejskiej w Janowie	2012	11	Gminny Program Odnowy Wsi wraz ze współudziałem finansowym mieszkańców naszej wsi
9.	Budowa boiska do siatkówki-badmintonu oraz montaż słupa z koszem do koszykówki przy świetlicy wiejskiej w Janowie	2013	14	Gminny Program Odnowy Wsi wraz ze współudziałem finansowym mieszkańców naszej wsi
10.	Budowa ul. Długiej	2013	2 000	Gmina Starogard Gdański
11.	Budowa placu zabaw wraz z zagospodarowaniem terenów zielonych przy świetlicy wiejskiej w Janowie	2014	14	Gminny Program Odnowy Wsi wraz ze współudziałem finansowym mieszkańców naszej wsi
12.	Budowa kanalizacji sanitarnej ul. Pelplińskiej i Długiej	2015	4 000	Gmina Starogard Gdański, WFOŚ w Gdańsku
13.	Zagospodarowanie terenu przy świetlicy wiejskiej w Janowie – etap końcowy	2015	13	Gminny Program Odnowy Wsi wraz ze współudziałem finansowym mieszkańców naszej wsi

3. Plan przedsięwzięć aktywizujących społeczność Janowa na lata 2009-2015.

Lp.	Nazwa zadania	Cel	Przeznaczenie
1.	Festyn z okazji Dnia Dziecka	<p>Cel główny:</p> <ul style="list-style-type: none"> - Integracja mieszkańców naszej wsi, <p>Cele szczegółowe:</p> <ul style="list-style-type: none"> - Zapewnienie młodym osobom możliwości aktywnego spędzania wolnego czasu, - Promocja zdrowego trybu życia, - Poprawa kondycji fizycznej uczestników festynu, - Propagowanie aktywności ruchowej, - Pożyteczne spędzanie wolnego czasu, - Motywowanie mieszkańców do wspólnych działań, - Przeciwdziałanie szkodliwym wpływom, takim jak: zagrożenie uzależnieniami, utraty zdrowia, bezpieczeństwa, 	<p>Zakładamy, że spotkanie z tej okazji, odbywało się będzie rokrocznie na początku czerwca na terenie publicznym przy świetlicy wiejskiej w Janowie.</p> <p>Cykliczność tego festynu wynika z tego, iż jest to impreza organizowana już od kilku lat, która na stałe wpisała się w kalendarz wydarzeń naszej wsi.</p> <p>Jej organizatorami jak co roku będą członkinie KGW Janowo i pomocy Rady Sołectkiej.</p> <p>Festyn adresowany będzie w szczególności do dzieci i młodzieży z terenu naszej wsi, a także do ich rodziców i opiekunów.</p> <p>Pozyskane środki finansowe oraz wkład rzeczowy naszych mieszkańców wykorzystane będą na zakup nagród rzeczowych i nagród pocieszenia, niezbędnych rekwizytów oraz przygotowanie napojów i słodkiego poczęstunku dla uczestników festynu.</p> <p>Spotkanie z okazji Dnia dziecka to świetny sposób, aby uprzyjemnić dzieciom ich święto, a rodzicom pokazać jak ważne jest wspólne spędzanie czasu ze swoimi pociechami.</p> <p>Organizacja konkursy, zabaw, zawodów sportowych i wspólnego śpiewania jest formą pożytecznego spędzania wolnego czasu przez naszych mieszkańców.</p> <p>Konkurencje rodzinne są sposobem na wzmocnienia więzi między dziećmi i dorosłymi, a wszystkie zajęcia ruchowe mają na celu promowanie zdrowego trybu życia.</p> <p>Dzięki festynowi próbujemy także uświadomić dzieci i</p>

			młodzież o zagrożeniach wynikających z stosowania używek tj. alkohol, papierosy, narkotyki itp.
2.	Święto piezzonego ziemniaka	<p>Cel główny:</p> <ul style="list-style-type: none"> - Integracja mieszkańców naszej wsi, <p>Cele szczegółowe:</p> <ul style="list-style-type: none"> - Aktywizacja mieszkańców, - Motywowanie mieszkańców do wspólnych działań, - Kultywowanie tradycji Kociewia, - Propagowanie kuchni kociewskiej, - Zapewnienie aktywnego i konstruktywnego sposobu spędzania wolnego czasu - Promocja zdrowego trybu życia, - Poprawa kondycji fizycznej uczestników festynu, - Propagowanie aktywności ruchowej, - Asymilacja nowych mieszkańców wsi, 	<p>Przyjmujemy, że spotkania biesiadne przy ognisku odbywały się będą każdego roku wczesną jesienią na terenie publicznym przy świetlicy wiejskiej w Janowie.</p> <p>Spotkania te są kontynuacją imprez integracyjnych organizowanych przez mieszkańców naszej wsi od 2007r. Impreza jest skierowana do wszystkich osób zamieszkujących Janowo, a koszty związane z jej organizacją pokrywane są z wkładu rzeczowego jej uczestników.</p> <p>Święto piezzonego ziemniaka to swego rodzaju janowskie dożynki., mające charakter spotkań rodzinnych, międzypokoleniowych i kulturalnych.</p> <p>Przy ognisku snute są opowieści o dawnych czasach oraz przekazywane są tradycje i obyczaje naszego regionu. To tutaj mieszkańcy mogą wspólnie ustalać jakie mamy potrzeby i jak zamierzamy je zrealizować.</p> <p>Impreza ta motywuje mieszkańców do dalszego działania na rzecz naszej społeczności oraz integruje jej uczestników. Wspólne tańce i zabawa pozwalają oderwać się trochę od trudów dnia codziennego, odprężyć i zrelaksować.</p>
3.	Spotkanie wigilijne	<p>Cel główny:</p> <ul style="list-style-type: none"> - Podtrzymywanie tradycji spotkań świątecznych mieszkańców Janowa <p>Cele szczegółowe:</p> <ul style="list-style-type: none"> - Integracja mieszkańców wsi, - Kultywowanie tradycji i obyczajów, - Propagowanie kuchni kociewskiej, - Wspólne spędzanie czasu, - Aktywizacja mieszkańców, 	<p>Założeniem jest coroczne organizowanie przez Koło Gospodyń Wiejskich i Radę Sołecką wieczerzy wigilijnej, która adresowana jest osób starszych i samotnych z terenu sołectwa.</p> <p>Do czasu ukończenia budowy świetlicy wiejskiej w naszej wsi spotkania odbywały się będą podobnie jak w poprzednich latach w świetlicy wiejskiej w Owidzu.</p> <p>Pozyskane środki finansowe wykorzystane zostaną na zakup produktów do przyrządzenia potraw wigilijnych, opłacenie</p>

		<ul style="list-style-type: none"> - Przeciwdziałanie negatywnym skutkom osamotnienia, - Wzmacnianie więzi międzyludzkich, 	<p>kosztów zużytej energii i gazu a także zakup artykułów niezbędnych do organizacji imprezy.</p> <p>Przypuszczamy, że we wspólnym wieczorze udział weźmie około 50 osób w różnym wieku oraz 15 z KGW i zaproszonych gości.</p> <p>Mamy nadzieję, że takie spotkania sprawi, że nikt nie będzie czuł się samotny w tym świątecznym okresie.</p> <p>Poprzez wspólne biesiadowanie będziemy dążyli do dalszej integracji naszego społeczeństwa oraz zachowania naszych tradycji i obyczajów.</p> <p>Liczymy, iż udział w spotkaniu zmobilizuje i zmotywuje jego uczestników do realizacji nowych działań.</p>
4.	Bal integracyjny	<p>Cel główny:</p> <ul style="list-style-type: none"> - Integracja mieszkańców naszej wsi, <p>Cele szczegółowe:</p> <ul style="list-style-type: none"> - pokonanie barier kulturowych między stałymi i napływowymi mieszkańcami, - zapewnienie aktywności fizycznej, - doskonalenie umiejętności tanecznych, - zapewnienie różnorodnych form wspólnego spędzania wolnego czasu, - aktywizowanie mieszkańców, 	<p>Przewidujemy, że bal organizowany przez sołtysa wsi odbywał się będzie raz do roku w okresie letnim.</p> <p>Impreza ta jest także kontynuacją spotkań integracyjnych odbywających się w naszej miejscowości już od kilku lat.</p> <p>Do czasu ukończenia budowy świetlicy wiejskiej w naszej wsi odbywać się ona będzie na terenie prywatnym należącym do p. Betlejewskiego.</p> <p>Spotkania te służyły będą zacieśnianiu więzi pomiędzy mieszkańcami Janowa.</p> <p>Pozwolą one także na zrelaksowanie i odprężenie się naszych mieszkańców oraz oderwanie od dnia codziennego, jednocześnie stanowiąc doskonałe miejsce do wymiany opinii i dyskusji społecznych.</p> <p>Impreza zaktywizuje naszych mieszkańców i zachęci do realizacji wspólnych zadań na rzecz naszej społeczności.</p>
5.	Kurs tańca towarzyskiego	<p>Cel główny:</p> <ul style="list-style-type: none"> - Zdobycie umiejętności tanecznych przez mieszkańców Janowa, 	<p>Kurs tańca towarzyskiego zorganizowany w świetlicy wiejskiej skierowany będzie do wszystkich mieszkańców naszej wsi.</p>

		<p>Cele szczegółowe:</p> <ul style="list-style-type: none"> - Aktywizacja i integracja mieszkańców naszej wsi, - Poprawa kondycji fizycznej uczestników kursu, - Propagowanie aktywności ruchowej poprzez taniec, - Pożyteczne spędzanie wolnego czasu, 	<p>Planujemy utworzenie dwóch grup. Jednej składającej się z uczestników w zróżnicowanym wieku i trenującej tańce towarzyskie i użytkowe oraz drugiej złożonej głównie z młodzieży, która trenowała będzie taniec współczesny.</p> <p>Wszystkie grupy będą składały się z 10 osób. Zajęcia odbywały się będą raz w tygodniu po 2 godziny na każdą grupę.</p> <p>Środki finansowe pokrywały będą koszty wynagrodzenia trenerów.</p> <p>Spotkania taneczne pozwolą w pożyteczny sposób zagospodarować czas dzieci i młodzieży.</p> <p>Oprócz świetnej formy zabawy z rówieśnikami przy muzyce nasze dzieci nauczą się współdziałania z drugą osobą oraz pracy w grupie.</p> <p>Uczestnicy zajęć zwiększą świadomości na temat własnego ciała, jego koordynacji i możliwości wyrażania się poprzez ruch.</p> <p>Osoby trenujące taniec oprócz umiejętności tanecznych zwiększą poczucie rytmu oraz poprawią swoją kondycję fizyczną.</p> <p>Zorganizowanie czynnego wypoczynku dla dzieci poprzez zajęcia taneczne pozwoli również w pozytywny sposób oddziaływać na psychikę oraz kształtować osobowości, gdyż taniec uczy pokonywać treść, ośmiela i zwiększa otwartość w kontaktach z innymi osobami.</p> <p>Zarówno młodsi jak i starsi uczestnicy kursu otrzymają możliwość walki ze stresem, rozładowania swoich emocji, zrelaksowania i pozbycia się napięć nerwowych.</p> <p>Spotkania w zróżnicowanych grupach wiekowych przyczynią</p>
--	--	---	---

			się do zacieśniania więzi międzyludzkich i dalszej integracji naszego społeczeństwa.
6.	Kurs tradycji, gwary i kuchni kociewskiej	<p>Cel główny:</p> <ul style="list-style-type: none"> - Podtrzymywanie dziedzictwa kulturowego Kociewia. <p>Cele szczegółowe:</p> <ul style="list-style-type: none"> - Zdobycie wiedzy i umiejętności w zakresie gwary i kuchni kociewskiej, - Zachowanie i kultywowanie tradycji i obyczajów naszego regionu, - Promocja regionu i naszej wsi, 	<p>Kurs przeprowadzony zostanie w świetlicy wiejskiej przez członkinie Koła Gospodyń Wiejskich w Janowie. Adresowany on będzie dla wszystkich mieszkańców naszej wsi.</p> <p>Planujemy utworzenie 20 osobowej grupy, składającej się z młodzieży i osób dorosłych.</p> <p>Środków finansowe wykorzystane będą tylko w celu zakupu niezbędnych materiałów szkoleniowych tj. artykuły biurowe i spożywcze oraz pokrycia kosztów energii elektrycznej i gazu, zużytych podczas realizacji zajęć.</p> <p>Wiedza i umiejętności zdobyte podczas zajęć będą wykorzystywane na przeglądach kół wiejskich, imprezach kulturalnych realizowanych na terenie naszej gminy, jak również w domach uczestników szkolenia, gdzie przyczynią się one do promocji i zachowania kultury kociewskiej.</p>
7.	Świetlica opiekuńczo-wychowawcza w Janowie	<p>Cel główny:</p> <ul style="list-style-type: none"> - Pokonanie barier i kompleksów w dzieciach i młodzieży, wynikających z wiejskiego pochodzenia, poprzez wzrost własnej wartości i siły płynącej z poczucia przynależności do określonej grupy społecznej. <p>Cele szczegółowe:</p> <ul style="list-style-type: none"> - Zapewnienie młodym ludziom aktywnej i konstruktywnej formy spędzania wolnego czasu, - Nabywanie i doskonalenie umiejętności interpersonalnych 	<p>Nasza świetlica funkcjonować będzie dla różnych grup dzieci i młodzieży.</p> <p>Zakładamy, że działania będą adresowane do młodszych dzieci w wieku przedszkolnym (3 – 5 lat), do starszych dzieci w wieku szkolnym (6 do 10 lat) oraz do młodzieży w wieku do 15 lat.</p> <p>Ta duża rozbieżność wieku naszych uczestników powoduje, że planowane działania będą w części działaniami adresowanymi tematycznie do danych grup wiekowych. Jednakże przewidujemy również zadania, które będą adresowane jednocześnie do łączonych grup wiekowych. Te zadania będą miały charakter samopomocowy.</p> <p>Program świetlicy opiekuńczo-wychowawczej realizował</p>

		<p>poprzez naukę nawiązywania kontaktów, rozwiązywania konfliktów, współpracę, wzajemną pomoc,</p> <ul style="list-style-type: none"> - Stworzenie bezpiecznego miejsca, gdzie zawsze można odrobić lekcje, - Przeciwdziałanie szkodliwym wpływom, takim jak: zagrożenie uzależnieniami, utraty zdrowia, bezpieczeństwa, - Wspomaganie kariery szkolnej dzieci poprzez rozwój postrzegania i zapamiętywania wielozmysłowego, - Rozbudzenie aktywności w dzieciach i młodzieży. - Kulturowania tradycji i obyczajów kociewskich wśród dzieci i młodzieży, 	<p>będzie:</p> <ul style="list-style-type: none"> - gry i zabawy wspierające rozwój naszych najmłodszych uczestników, - zajęcia z zakresu socjoterapii dla dzieci i młodzieży, - zajęcia informatyczne, językowe, ruchowe, kulturalne i artystyczne oraz dla dzieci starszych i młodzieży. - zajęcia samopomocowe – odrabianie zadań domowych. <p>Realizując program pragniemy przede wszystkim zwrócić uwagę na następujące aspekty: poczucie wartości, pewności siebie, uświadomienie sobie swoich mocnych stron i słabych cech, nad którymi można i warto pracować, znalezienie w sobie nowych umiejętności, czy odróżnianie dobra i zła.</p> <p>Chcemy wykształcić w naszych dzieciach i młodzieży – umiejętność pracy w grupie, angażowania się w działania społeczne oraz umiejętność i potrzebę współpracy.</p> <p>Praca w naszej świetlicy ma również wykształcić w uczestnikach umiejętności pozytywnego reagowania na stres oraz nawyk pracowitości poprzez włączanie ich do prac związanych z przygotowaniem posiłków i sprzątnięciem pomieszczeń wykorzystywanych podczas zajęć.</p> <p>Wszystkie zajęcia planujemy realizować w godzinach popołudniowych corocznie z przerwą wakacyjną przez okres pięciu lat.</p> <p>Czas jednego spotkania wynosić będzie 2 godziny.</p> <p>Zajęcia poszczególnych grup wiekowych odbywały się będą w wyznaczonym dniu tygodnia. Natomiast jeden dzień zarezerwowany będzie na zajęcia grupy złożonej z dzieci starszych i młodzieży oraz raz na miesiąc zaplanowane będą wyjazdy do kina, teatru, na basen itp.</p>
--	--	---	---

8.	Kurs komputerowy	<p>Cel główny:</p> <ul style="list-style-type: none"> - Nabycie umiejętności obsługi komputera przez dorosłych mieszkańców naszej wsi. <p>Cele szczegółowe:</p> <ul style="list-style-type: none"> - Nabycie umiejętności wykorzystywania Internetu, - Pozyskanie wiedzy na temat wykorzystywania technologii informatycznych w życiu codziennym i pracy, - Zachęcenie do kontynuacji edukacji za pośrednictwem Internetu. 	<p>Zakładamy, iż zostaną zorganizowane dwa 20 godzinne dwumiesięczne kursy podstaw obsługi komputera i Internetu w okresie 2 lat (po jednym w każdym roku). Kursy te będą adresowane do osób dorosłych z terenu naszej wsi, a w szczególności do osób starszych.</p> <p>Realizacja zadania nastąpi dzięki wykorzystaniu sprzętu komputerowego zakupionego dla działań świetlicy opiekuńczo-wychowawczej w Janowie.</p> <p>Liczymy, iż zdobyte przez uczestników wiedza i umiejętności ułatwią komunikację wśród mieszkańców, pozwolą efektywniej realizować wspólne przedsięwzięcia na rzecz naszej społeczności oraz zmniejszą poczucie bycia gorszym ze względu na pochodzenie z terenów wiejskich.</p>
9.	Kurs fotograficzny	<p>Cel główny:</p> <ul style="list-style-type: none"> - Nabycie umiejętności z zakresu fotografii. <p>Cele szczegółowe:</p> <ul style="list-style-type: none"> - Nabycie umiejętności posługiwania się aparatem fotograficznym, - Zmiana postrzegania swojego otoczenia, - Promowanie piękna wsi, - Obserwacja natury, 	<p>Zajęcia adresowane będą zarówno do młodzieży jak również osób dorosłych z naszej wsi.</p> <p>Będą się one odbywały w świetlicy wiejskiej raz w tygodniu po 2 godziny przez okres 2 miesięcy.</p> <p>Do realizacji zajęć wykorzystany będzie sprzęt wypożyczony przez trenera, aparaty własne uczestników oraz sprzęt komputerowy w świetlicy.</p> <p>Uczestnicy poznają podstawowe zasady fotografii, naberą umiejętności fotografowania w różnych warunkach i przy różnym naświetleniu oraz prac na różnorodnym sprzęcie fotograficznym.</p> <p>Dzięki pracy na komputerach oraz bezpłatnym oprogramowaniu uczestnicy nauczą się edycji i cyfrowej obróbki zdjęć.</p> <p>Realizacja projektu podsumowana zostanie wystawą prac uczestników w naszej świetlicy wiejskiej.</p>

4. Harmonogram rzeczowo-finansowy przedsięwzięć aktywizujących społeczność Janowa na lata 2009-2015.

Lp.	Nazwa zadania	Okres realizacji w latach	Koszt całkowity w tys. zł	Źródło finansowania
1.	Festyn z okazji Dnia Dziecka	2009-2015	6	Gmina Starogard Gdański wraz ze współudziałem finansowym mieszkańców naszej wsi
2.	Święto pieczonego ziemniaka	2009-2015	4	Wkład własny mieszkańców Janowa
3.	Spotkanie wigilijne	2009-2015	7	Gmina Starogard Gdański wraz ze współudziałem finansowym mieszkańców naszej wsi
4.	Bal integracyjny	2009-2015	14	Gmina Starogard Gdański wraz ze współudziałem finansowym mieszkańców naszej wsi
5.	Kurs tańca towarzyskiego	2010-2011	4	Zespół Świetlic Wiejskich - Program działań kulturalnych w świetlicach wiejskich wraz ze współudziałem finansowym mieszkańców Janowa
6.	Kurs tradycji, gwary i kuchni kociewskiej	2011-2012	4	Zespół Świetlic Wiejskich - Program działań kulturalnych w świetlicach wiejskich wraz ze współudziałem finansowym mieszkańców naszej wsi
7.	Świetlica opiekuńczo-wychowawcza w Janowie	2010-2015	80	Urząd Marszałkowski Województwa Pomorskiego, Gmina Starogard Gdański, wraz ze współudziałem finansowym mieszkańców naszej wsi

8.	Kurs komputerowy	2013-2014	4	Zespół Świetlic Wiejskich - Program działań kulturalnych w świetlicach wiejskich wraz ze współudziałem finansowym mieszkańców naszej wsi
9.	Kurs fotograficzny	2015	3	Zespół Świetlic Wiejskich - Program działań kulturalnych w świetlicach wiejskich wraz ze współudziałem finansowym mieszkańców naszej wsi

PODSUMOWANIE

Analizując stan oraz zasoby naszej miejscowości a także potrzeby mieszkańców naszej wsi stworzyliśmy spójny plan odnowy Janowa.

Zakłada on realizację najpotrzebniejszych inwestycji i przedsięwzięć, które będą pobudzały aktywności naszego społeczeństwa oraz stymulowały współpracę na rzecz rozwoju i promocji kultury naszej wsi oraz Kociewia.

Zakładane cele planu przewidują wzrost znaczenia naszej wsi jako lokalnego ośrodka rozwoju kultury, edukacji, sportu i rekreacji. Z tego względu zadaniem priorytetowym jest budowa świetlicy wiejskiej, w której skupiało będzie się życie społeczne miejscowości oraz realizowana będzie działalność społeczna, edukacyjna i kulturalna.

Wykonanie zaplanowanych zadań inwestycyjnych pozwoli stworzyć centrum społeczno-edukacyjno-kulturalne Janowa. Natomiast realizacja pozostałych przedsięwzięć posłuży integracji naszej społeczności, zwiększeniu zaangażowaniu w sprawy wsi, zagospodarowaniu wolnego czasu dzieci i młodzieży oraz rozwojowi organizacji społecznych, w szczególności Koła Gospodyń Wiejskich Janowo.

Ostateczna akceptacja społeczna wyrażona podczas zebrania wiejskiego zorganizowanego na początku 2009r. pozwoli na wdrażanie opracowanego Planu Odnowy Miejscowości Janowo, które rozpocznie się poprzez wprowadzenie go w życie uchwałą Rady Gminy Starogard Gdański.

Okres realizacji i monitoringu poszczególnych zadań na terenie naszej wsi określony został na lata 2009-2015.