





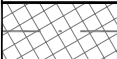


LEGENDA DO ZMIANY MIEJSCOWEGO  
PLANU ZAGOSPODAROWANIA PRZESTRZENNEGO  
DLA WSI KOLINCZ - ZAŁ. GRAF. NR 2

LEGENDA

USTALENIA PLANU

	granica opracowania
	linie rozgraniczające tereny o różnym przeznaczeniu lub różnych zasadach zagospodarowania
	maksymalna nieprzekraczalna linia zabudowy
	teren zabudowy mieszkaniowej jednorodzinnej wolnostojącej
	teren zabudowy zagrodowej
	granica strefy ochrony otoczenia ekspozycji grodziska w Owidzu
	napowietrzna linia elektroenergetyczna SN-15kV wraz z zaznaczoną odległością 7m od osi przewodu