




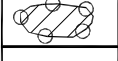




LEGENDA DO ZMIANY MIEJSCOWEGO
PLANU ZAGOSPODAROWANIA PRZESTRZENNEGO
DLA WSI KOLINCZ - ZAŁ. GRAF. NR 1

LEGENDA

USTALENIA PLANU

	granica opracowania
	linie rozgraniczające tereny o różnym przeznaczeniu lub różnych zasadach zagospodarowania
	maksymalna nieprzekraczalna linia zabudowy
	teren zabudowy mieszkaniowej jednorodzinnej wolnostojącej
	teren gruntów rolnych oraz upraw
	strefa ochrony konserwatorskiej stanowisk archeologicznych w ewidencji zabytków
	gazociąg wysokiego ciśnienia DN 125 MOP 5,5 MPa relacji Walichnowy - Starogard Gdański
	strefa kontrolowana od gazociągu wysokiego ciśnienia dla budynków mieszkalnych jednorodzinnych o szerokości po 20m od osi gazociągu