





Zmiana miejscowego planu zagospodarowania przestrzennego dla wsi Okole

Mapa zasadnicza w postaci wektorowej w skali 1:1 000
pozyskana z państwowego zasobu geodezyjnego i kartograficznego
prowadzonego przez Starostwo Powiatowe w Starogardzie Gdańskim
Układ współrzędnych PL-ETRF2000

20 10 0 20 Meters


Oznaczenia

-  granica obszaru objętego zmianą miejscowego planu zagospodarowania przestrzennego
-  linia rozgraniczająca tereny o różnym przeznaczeniu lub różnych zasadach zagospodarowania
-  nieprzekraczalna linia zabudowy
-  granica istniejących zbiorników wodnych i podmokłości do zachowania
- 2.1MNW** oznaczenie terenów wydzielonych liniami rozgraniczającymi:
 - pierwsza cyfra oznacza numer jednostki przestrzennej i jednocześnie numer załącznika do planu
 - druga cyfra oznacza numer terenu w jednostce w ramach danego przeznaczenia
 - symbol literowy określa przeznaczenie terenu

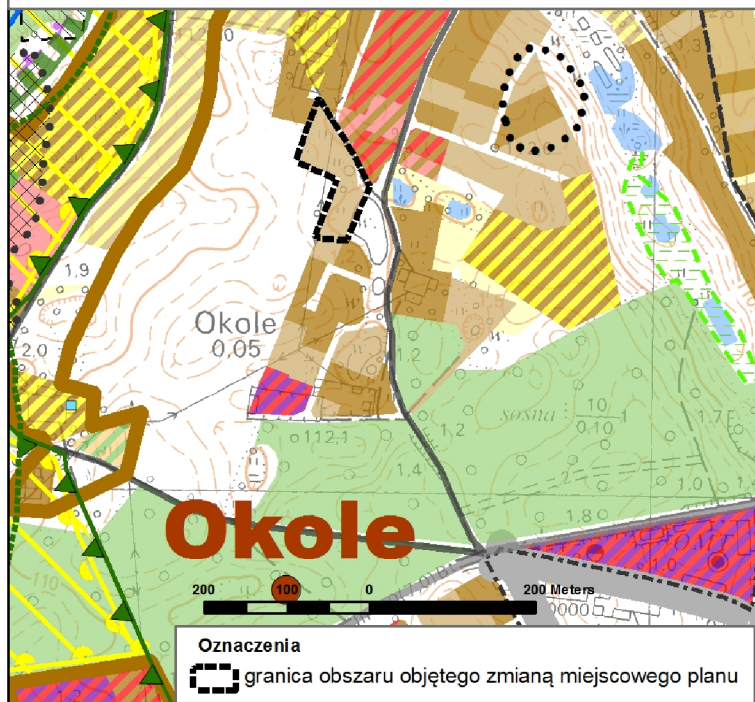
przeznaczenie terenu

- MNW** teren zabudowy mieszkaniowej jednorodzinnej wolnostojącej
- ZN** teren zieleni naturalnej

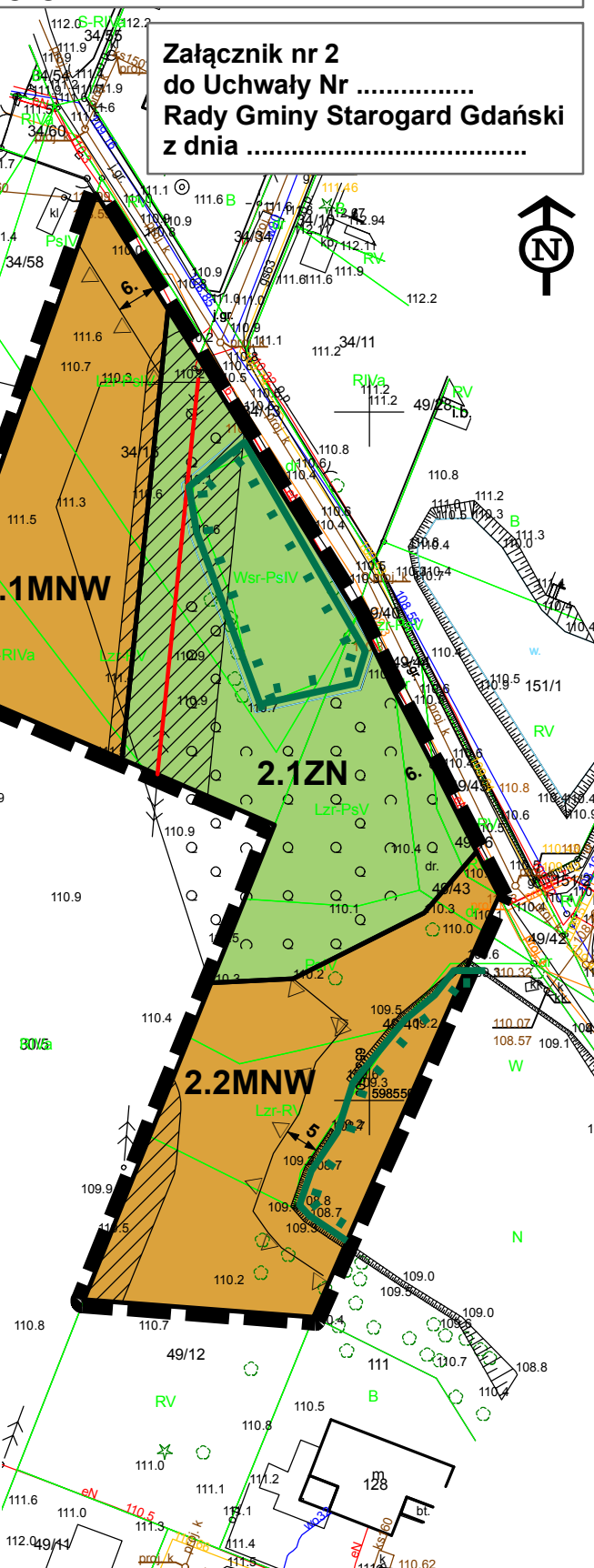
oznaczenia informacyjne

-  napowietrzna linia elektroenergetyczna 15kV wraz ze strefą ograniczeń (2x7m)

Wyrys ze studium uwarunkowań i kierunków zagospodarowania przestrzennego gminy Starogard Gdański




Załącznik nr 2
do Uchwały Nr
Rady Gminy Starogard Gdański
z dnia



Oznaczenia studium:

Nowe tereny inwestycyjne o wiodącym przeznaczeniu terenu

-  - zabudowa mieszkaniowa (jedno i wielorodzinna, związana z funkcją rolniczą, dopuszcza się usługi nieuciążliwe oraz inne funkcje związane z funkcją podstawową typu: tereny zieleni, sportu, infrastruktura itp.)