




**skala 1 : 500**

-  - miejsce wnioskowanego urządzenia wodnego
- R = 2 m**
-  - zasięg oddziaływania zamierzonego korzystania z wód  
(dla zapotrzebowania  $Q_{\text{max.}} = 0,2 \text{ m}^3/\text{h}$ )
-  - granica działki nr 138 (fragment)

