

PROTOKÓŁ

**kontroli realizacji warunków umowy nieodpłatnego przekazania przez ANR
nieruchomości ~~zabudowanej~~/niezabudowanej* - Akt Notarialny Rep. 13551/2009.z dnia
15.09.2009 r.**

przeprowadzonej w dniu 19.02.2016r.

Kontrolę przeprowadzili pracownicy OT ANR w Gdańsku:

- 1) Adam Drzeżdżon
- 2) Andrzej Stanuch

na podstawie upoważnienia (pełnomocnictwa) nr GD.SGZ.704.8.2.1849.2015.ASt z dnia 16.05.2016r w załączeniu)

w obecności przedstawiciela nabywcy:

– UG Starogard Gd.

ANNA SŁOMIŃSKA - INSPEKTOR D/S GOSPODARKI MIENIEM KOMUNALNYM

TOMASZ KŁEJ - STARSZY GEODETA

Zawiadomienie telefoniczne z dnia 15.02.2016 r.

Cel kontroli:

**kontrola realizacji warunków umowy nieodpłatnego przekazania przez ANR
nieruchomości zabudowanej i nieruchomości niezabudowanych**

I.1. Informacje dotyczące nabywcy

I.1.1. Nazwa nabywcy - **GMINA Starogard Gdański**

I.1.2. Siedziba: ul. **Sikorskiego 9**

83-200 Starogard Gdański

I.2. Informacje o umowie

I.2.1. Nazwa nieruchomości Dz. Nr20/32, 20/36

Obręb: Jabłowo;

Dz. nr 68/7

Obręb: Linowiec

Gmina: Starogard Gdański

Powiat: starogardzki, województwo pomorskie

I.2.2. Powierzchnia nieruchomości: 0,0704 ha, 3,3700ha; 1,0222 ha

I.2.3. Przeznaczenie nieruchomości w studium uwarunkowań i kierunków zagospodarowania przestrzennego gminy na dzień nieodpłatnego jej przekazania:

* *niepotrzebne skreślić*

- dz. nr 20/32 – tereny zainwestowane o głównej funkcji mieszkaniowej,
- dz. nr 20/36 – teren oznaczony jako usługi celu publicznego, w tym zieleń,
- dz. nr 68/7 - działka stanowi tereny rolne.

I.2.4. Aktualne przeznaczenie nieruchomości w miejscowym planie zagospodarowania przestrzennego/studium uwarunkowań i kierunków zagospodarowania przestrzennego gminy*

I.3. Cel, na jaki nastąpiło nieodpłatne przekazanie nieruchomości (wymienić na podstawie umowy przeniesienia własności):

dz. nr 20/32 o pow. 0,0704 ha w Jabłowie zabudowana nieczynną kotłownią z przeznaczeniem na mieszkania socjalne;

dz. nr 20/36 o pow. 3,3700 ha w Jabłowie z przeznaczeniem na tereny rekreacyjne wokół jeziora;

dz. nr 68/7 o pow. 1,0222 ha w Linowcu z przeznaczeniem na boisko sportowe.

I.4. Informacje dotyczące poprzedniej kontroli - nie dotyczy

II.1. Ustalenia z lustracji

wykaz działek nieodpłatnie przekazanych wraz z mapą rozłogu stanowi załącznik do protokołu:

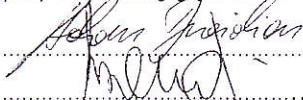

dz. nr 20/32, dz. nr 20/36 obr. Jabłowo; dz. nr 68/7 obr. Linowiec

II.2. Ustalenia na podstawie dokumentacji przedłożonej przez nabywcę

kserokopia zgromadzonej dokumentacji stanowi załącznik do protokołu


Nieruchomości zgodnie z aktem zagospodarowane, załączono zaświadczenia Urzędu Gminy.


Podpisy kontrolujących:

- 1) 
- 2) 

III. Uwagi i wnioski zgłoszone przez nabywcę:

Nie wnosi

Z up. Wójt

 Anna Stomińska
 inspektor ds. gospodarki mieniem
 komunalnym

Z up. WÓJTA

 Tomasz Klej
 STARSZY GEODETA

podpis nabywcy/przedstawiciela(i) nabywcy*

URZĄD GMINY
 83-200 STAROGARD GDAŃSKI
 ul. Sikorskiego 9
 tel. 58 5625067, fax 58 5624641
 NIP 592-10-02-278, Regon 000548643

* niepotrzebne skreślić