

1. Nie wykluca się istnienia w terenie, które nie zostały zdefiniowane dla inwentaryzacji.
2. Nie dochodzone stanu prawnego grodziny i terenów przyległych do niej.
3. Nie badano stężenia metali ciężkich.




















Obiekt	Szpegawek - Stara
jednostka ewidencyjna	Starogard Gdański
obręb ewidencyjny	Szpegawek (Nr 0412)
ukt. współrz. płaskich	2000(6)
układ wysokości	Kronshtadt

Miejsce na klauzule Starostwa Powiatowego w

### Legenda:

# MAPA Z I ZAKRSEI

Legend:

- |   |  |
|---|--|
|  | Chodnik  |
|  | -warstwa wierzchnia z kostki betonowej szarej gr. 6cm    |
|  | Zjazd,   |
|   | -warstwa wierzchnia z kostki betonowej gr. 6cm           |
|    | Jezdnia (zatioka autobusowa)                             |
|    | -warstwa wierzchnia z betonu asfaltowego                 |
|    | Jezdnia manewrowa  |
|    | -warstwa wierzchnia z kostki betonowej gr. 6cm           |
|    | Miejsca postojowe o wym. 2,5x5,0m                        |
|    | -warstwa wierzchnia z kostki betonowej gr. 6cm           |
|    | Zieleń (obsiew trawą)                                    |
|    | Obrniżony krawężnik                                      |
|    | Krawężnik betonowy                                       |
|  | Odwodnienie liniowe z 3 rzędów kostki betonowej          |
|  | Projektowane przykanaliki kanalizacji deszczowej         |
|  | - linia rozgraniczająca docelową drogę gminną            |
|   | -zakres terenu objętego wnioskiem o wydanie decyzji ZRID |
|    | -linia podziałowa działek                                |
|    | Drzewa do ścięcia  |

UWAGA!

Linia rozgraniczająca została przesunięta graficznie o 1 m na planowanego pasa drogowego w celu poprawy czytelności (wyeliminowanie nakładania się linii rozgraniczającej z lśn. gran. drogowego, oraz linią podziatki).