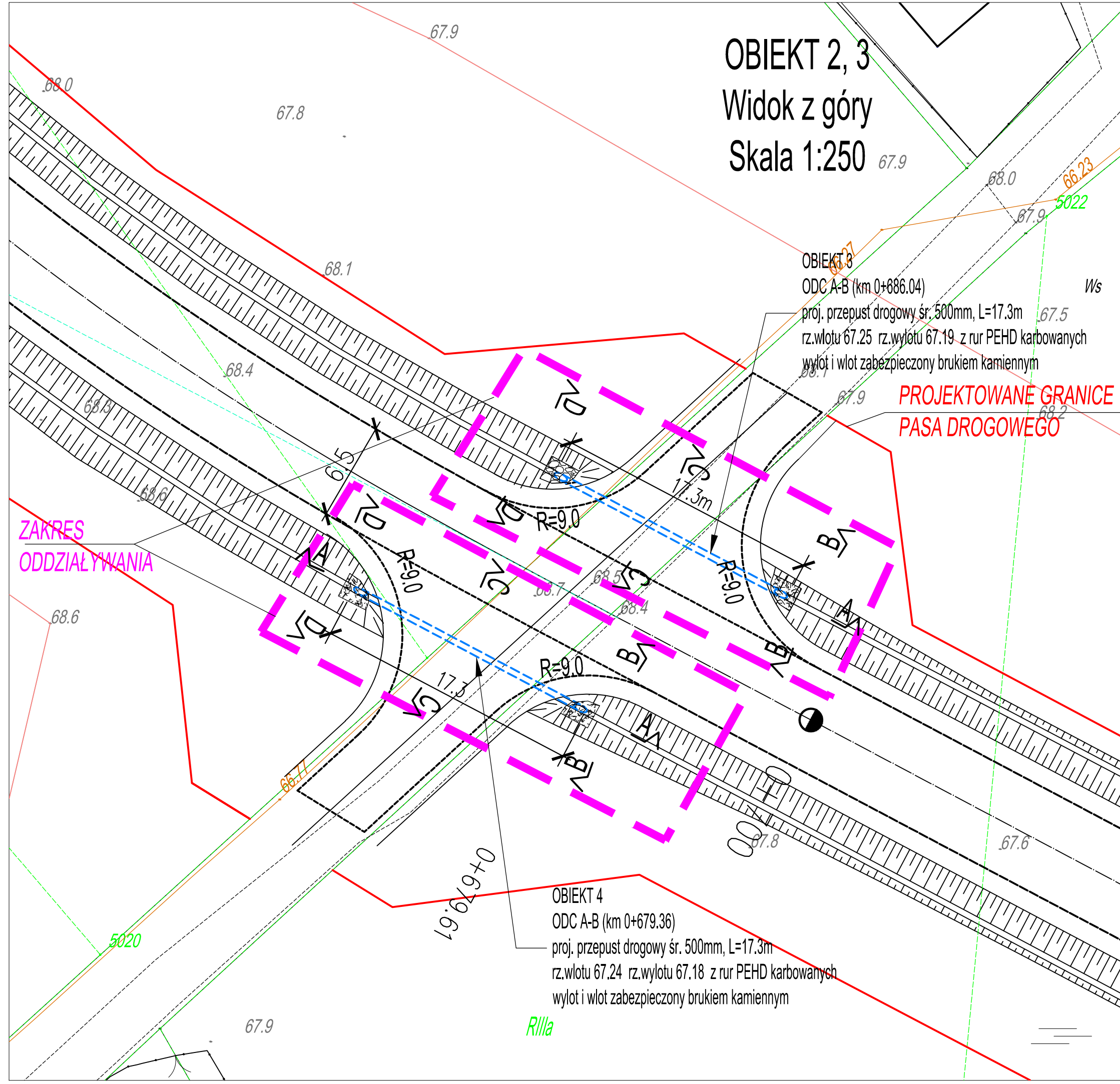
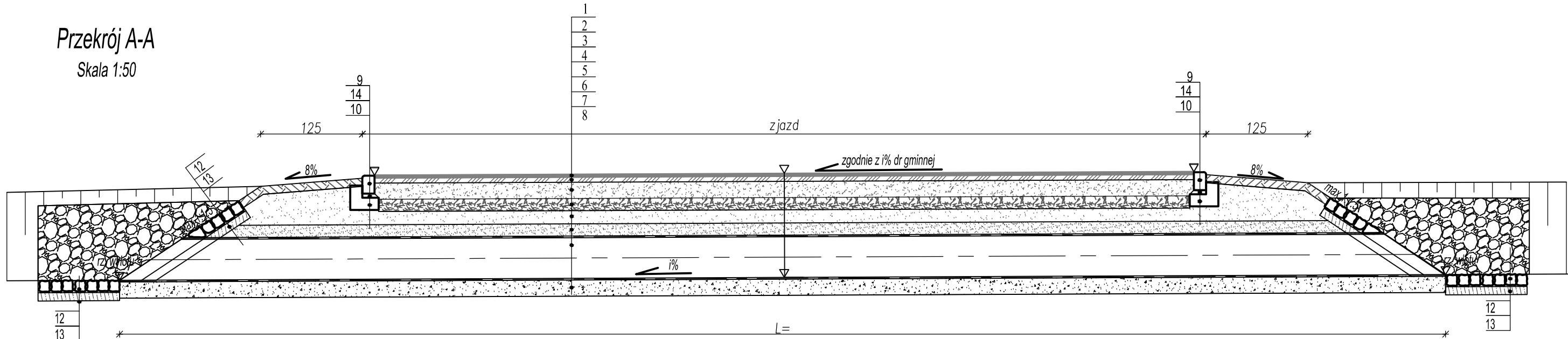


OBIEKT 2, 3  
Widok z góry  
Skala 1:250

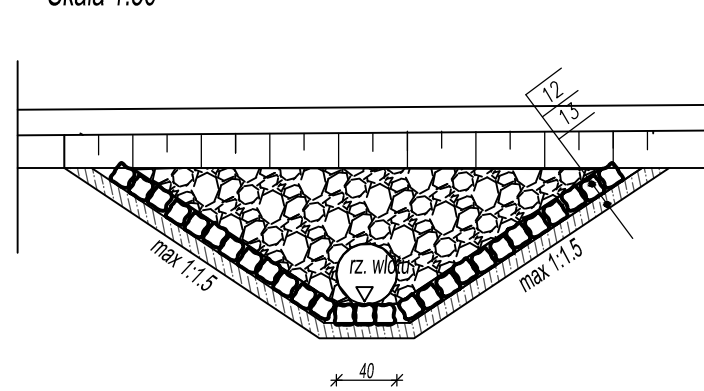
OBIEKT 3  
ODC A-B (km 0+686.04)  
proj. przepust drogowy śr. 500mm, L=17.3m  
rz.wlotu 67.25 rz.wylotu 67.19 z rur PEHD karbowanych  
wylot i wlot zabezpieczony brukiem kamiennym  
PROJEKTOWANE GRANICE  
PASA DROGOWEGO



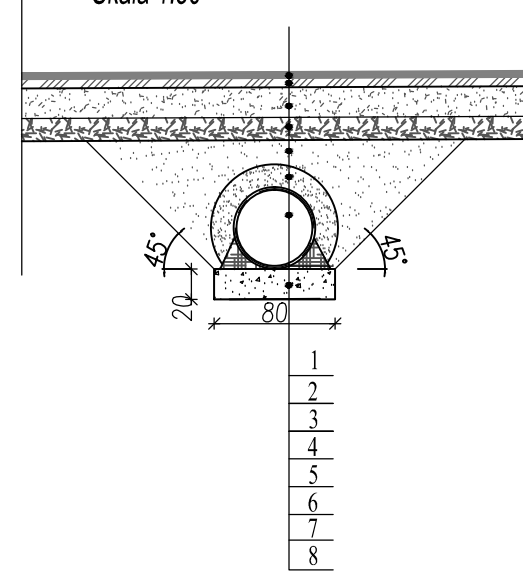
Przekrój A-A  
Skala 1:50



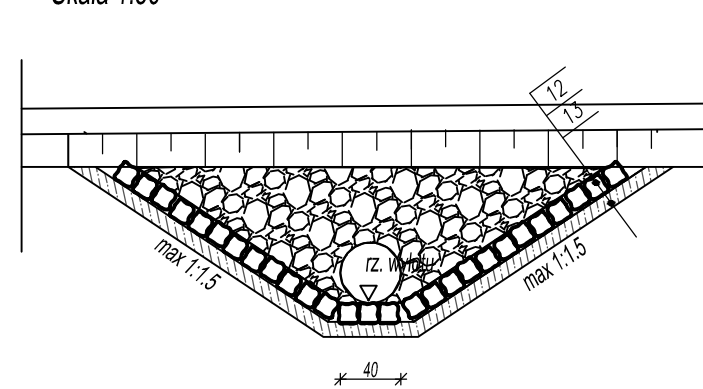
Przekrój B-B - wlot  
Skala 1:50



Przekrój C-C  
Skala 1:50



Przekrój D-D - wylot  
Skala 1:50




Oznaczenia:

- |     |  |
|-----|--|
| 1.  | w.ścieralna z mieszanki mastykowo-grysowej SMA11PMB 45/80-65 gr.4cm                    |
| 2.  | w.wiązaca z betonu asfaltowego AC16 W 50/70 -6cm                                       |
| 3.  | podbudowa z kruszywa łamanego stabilizowanego mechanicznie o frakcji 0/31.5mm gr. 20cm |
| 4.  | warstwa pospółki gr 15cm, Wz=1.0   |
| 5.  | zasypka z pospółki Wz=0.98   |
| 6.  | zasypka z pospółki min. Wz=0.95  |
| 7.  | rura karbowana PEHD Ø400mm   |
| 8.  | fundament - warstwa z pospółki 0/32mm Wz=0.98  |
| 9.  | krawężnik betonowy 15x22cm   |
| 10. | ława betonowa z betonu C12/15  |
| 11. | humus gr.10cm  |
| 12. | bruk kamienny gr. ok 15cm  |
| 13. | beton C8/10 gr.10cm  |
| 14. | podsyпка cementowo-piaskowa 1:4 gr. 5cm  |

OBIEKT 3 - Ø500 PEHD, wlot-67.25 wylot-67.19, L=17.3m, i= 0.3%  
**WLOT: 54°00'37,14"N; 18°37'32,41"E**  
**WYLOT: 54°00'37,39"N; 18°37'31,63"E**

OBIEKT 4 - Ø500 PEHD, wlot-67.24 wylot-67.18, L=17.3m, i= 0.3%  
**WLOT: 54°00'36,90"N; 18°37'31,69"E**  
**WYLOT: 54°00'37,15"N; 18°37'30,89"E**

OBIEKT 3 i 4  
skala 1:50

 Pracownia Projektowa		PRACOWNIA PROJEKTOWA "ELBI"				
75-800 KOSZALIN, UL. 1-go MAJA 12/20						
Temat opracowania:						
Budowa drogi gminnej w m. Zduny, przebudowa i remont drogi gminnej nr 213019G na odcinku Zduny - Brzeźno Wielkie (od skrzyżowania z drogą krajową nr 22 do ronda w miejscowości Brzeźno Wielkie) oraz remont drogi położonej na działce nr 153 w obrębie Szpegawsk w m. Zduny.						
Inwestor:		GMINA STAROGARD GDAŃSKI, UL SIKORSKIEGO 9, 83-200 STAROGARD G				
Branża:		Drogiowa				
Tytuł rysunku:		RYSUNEK KONSTRUKCYJNY PRZEPUSTU				
Stanowisko:		Imię i nazwisko:		Nr uprawnień:	Podpis:	Skala:
Projektował:		mgr inż. Angelika Elas-Bińczyk		ZAP/0056/POOD/06		Data: 07.20
Opracował:		mgr inż. Błażej Pacholek				Nr rys.
Sprawdził:		mgr inż. Adam Bińczyk		ZAP/0055/POOD/06		6.3
RYSUNEK NR 6				ARKUSZ NR 3/7		