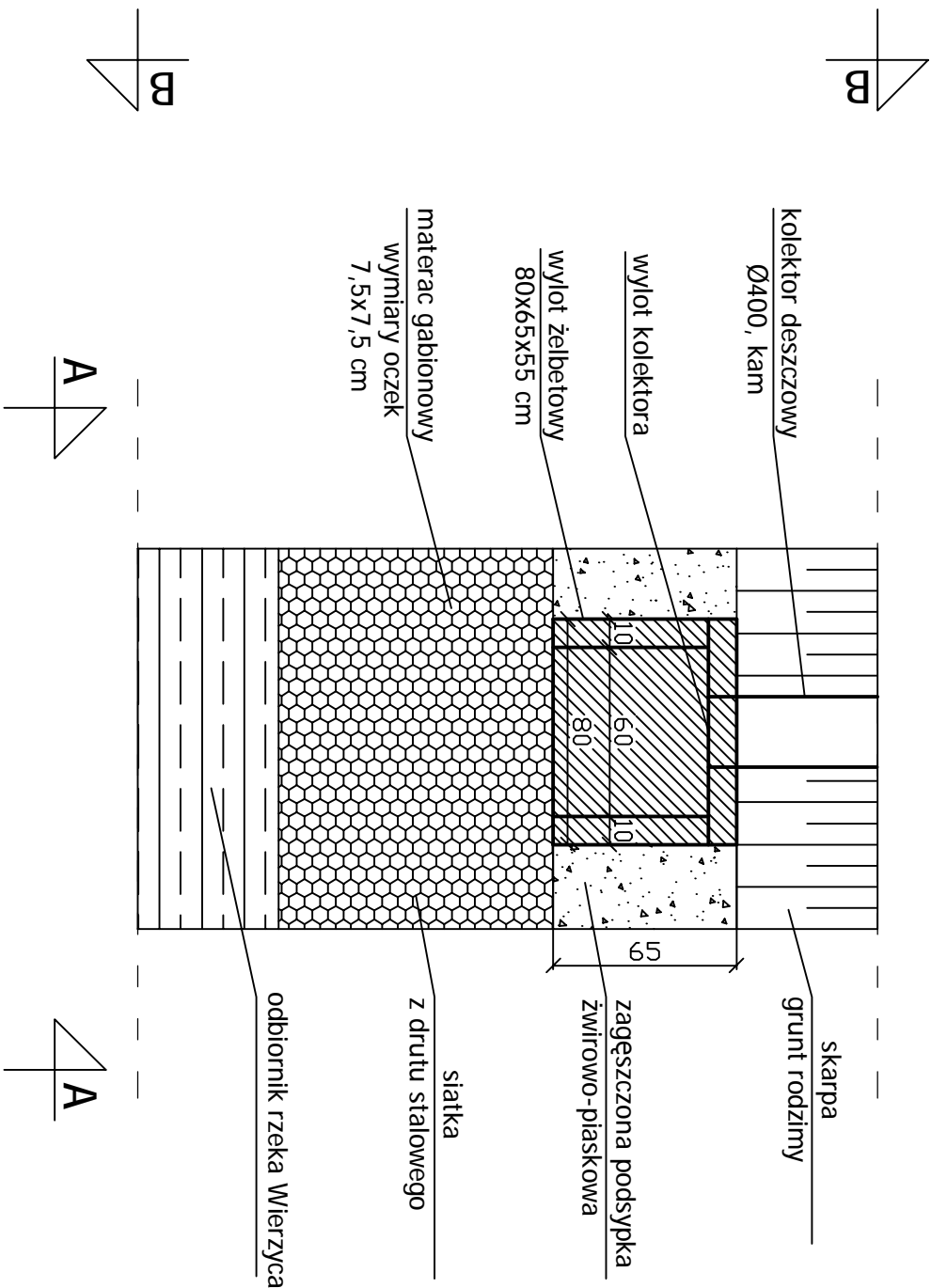
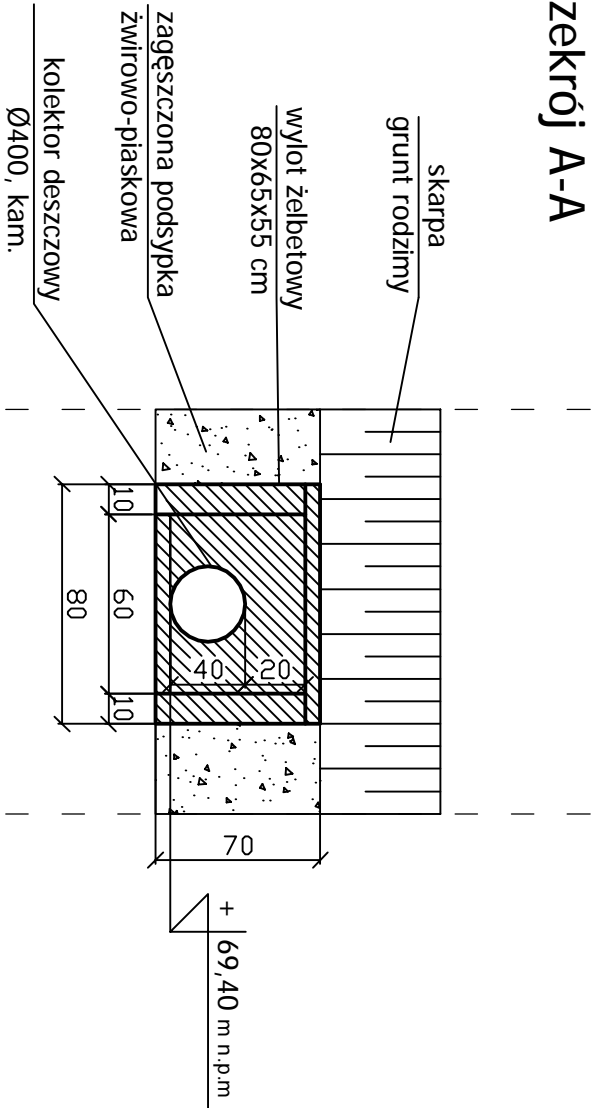


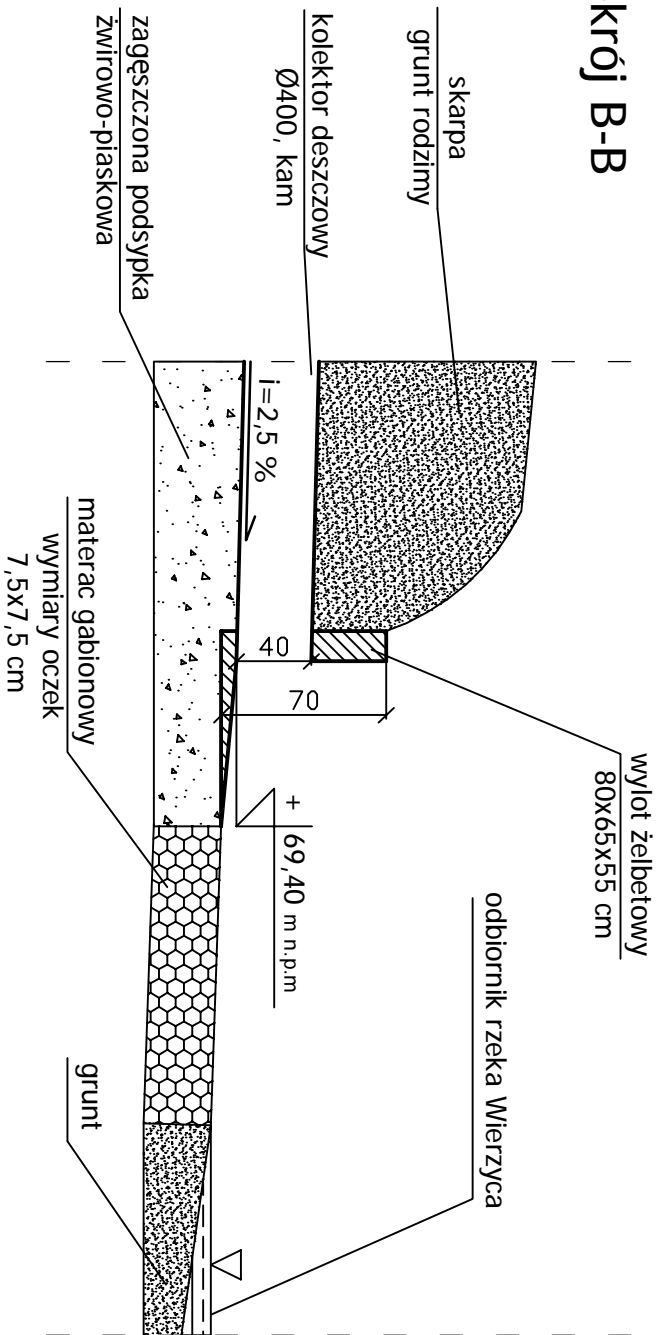
Rzut



Przekrój A-A



Przekrój B-B



Gmina Starogard Gdański ul. Gen. Władysława Sikorskiego 9 80 - 200 Starogard Gdański			
Przedmiot rysunku		Opis	
Schemat wylotu		Kanalizacja deszczowa wraz z wylotem	
Skala	1:20	Adres	Działka 52/2, 174, 175, 196/4 obwód Janowo
Data	01.2013	Projektant	Operator wodnoinżynierii ul. Gen. Władysława Sikorskiego 9 80 - 200 Starogard Gdański
Nr rysunku	OW/4	Opis	POW.0206/POCS/08
Sprawdził:		Podpis	