





















- ## LEGENDA:

OZNACZENIA LINIOWE	ELEMENTY ZAOSPODAROWANIA TERENU
 granica opracowania  wejście na teren Parku Przygód  nawierzchnia z betonowej kostki "Starobruk"  projektowany przewód nadziemny	 porośnięty i łakid z betonu  intrygujące drzewo  ławki ze strobami  miejsce na ognisko  zabawki  kamienie  ogrodzenie  brama  ścieżka  kosa na śmieci
 powierzchnia placzyska  powierzchnie obsadzone krzewami ozdobnymi  nawierzchnia stref bezpieczeństwa zabawek  nawierzchnia ścieżki żwirowej	 tablica informacyjna

<p>Pracownia</p> 		<p>81-747 Sopot ul. Okrzei 134 tel. 058 551 1651</p>
<p>PRACOWNIA PRACOWNIA USŁUGOWA DR. WANDA LESIAKA</p>		
<p>PROJEKT REKONSTRUKCJA GŁOZDZIŚKA, SZERENOWIECZEGO wraz z TURYSTYCZNA INFRASTRUKTURA TOWARZYSZĄCA w OMIĘDZU</p>		
<p>LOKALIZACJA</p>		<p>OMIĘDZ DZIAŁKA nr: 188/15</p>
<p>ZLECENIODAWCA</p>		<p>GIMNA STAROBARDZ GRANSKI</p>
<p>STADIUM</p>		<p>PROJEKT WYKONAWCZY</p>
<p>BRANŻA</p>		<p>PROJEKT ZAGOSPODAROWANIA TERENU</p>
<p>TYTUŁ RYSUNKU</p>		<p>ZAGOSPODAROWANIE PARKU PRZYGOD</p>
<p>PROJEKTOWAŁ</p>		<p>mgr inż. arch. Jacek Jan Dobrowolski 5801GdP94 PO-0886</p>
<p>WSPÓŁPRACA</p>		<p>dr. inż. arch. Wanda Lesiaka</p>
<p>OPRACOWAŁ</p>		<p>St. Anna Głuszewska</p>
<p>SPRAWDZIŁ</p>		
<p>DATUM</p>	<p>12.2011</p>	<p>SKALA</p>
		<p>1:250</p>
		<p>NR</p>
		<p>RIS.</p>
		<p>A.1.1.</p>