km: 0+004.74 W=2.69 N=0.00 H=0.00 Pl=0.00 Pp=0.00

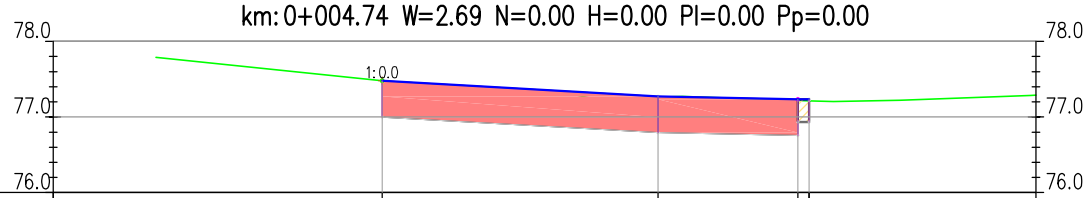

Rzędne drogi	77.48	77.27	77.24	77.24			
Odsunięcia od osi	-5.65	-2.00	-0.15	0.00			
Rzędne terenu	77.79	77.37	77.35	77.24	77.27	77.21	77.20	77.22
Odsunięcia od osi	-8.64	-4.63	-3.32	-2.82	-1.68	0.00	0.32	1.21

km: 0+068.87 W=4.00 N=0.00 H=0.00 Pl=0.00 Pp=0.00

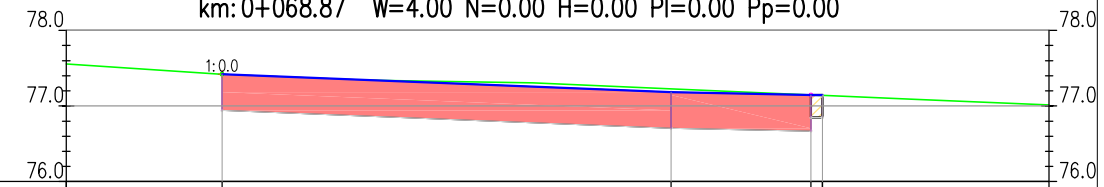

Rzędne drogi	77.42	77.18	77.15	77.15		
Odsunięcia od osi	-7.94	-2.00	-0.15	0.00		
Rzędne terenu	77.36	77.30	77.14	77.09		
Odsunięcia od osi	-7.01	-3.83	-0.04	0.00	1.18	

km: 0+025.23 W=0.00 N=0.36 H=2.55 Pl=0.57 Pp=0.00

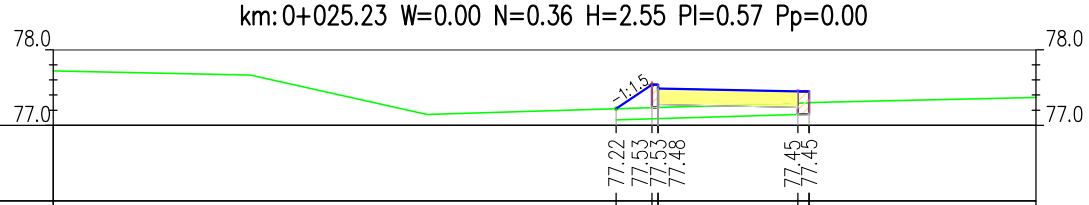

Rzędne drogi	77.22	77.53	77.53	77.48	77.45	77.45		
Odsunięcia od osi	-2.55	-2.08	-2.00		-0.15	0.00		
Rzędne terenu	77.67	77.14	77.30	77.31	77.36			
Odsunięcia od osi	-7.39	-5.05	0.00	0.34	2.81			

km: 0+054.31 W=0.00 N=0.32 H=2.57 Pl=0.58 Pp=0.00

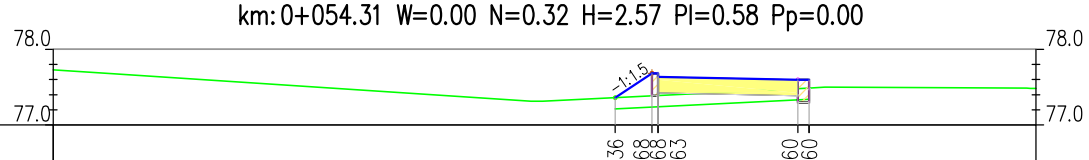

Rzędne drogi	77.36	77.68	77.68	77.63	77.60	77.60		
Odsunięcia od osi	-2.56	-2.08	-2.00		-0.15	0.00		
Rzędne terenu	77.68	77.31	77.31	77.49	77.49	77.50		
Odsunięcia od osi	-9.21	-3.68	-3.53	0.00	0.21	0.26		

ELBI	PRACOWNIA PROJEKTOWA **"E L B I"** STARE BIELICE 70 i , 76-039 Biesiekierz			
Temat opracowania:	*Budowa chodnika w miejscowości Kolincz wzdłuż jezdni drogi powiatowej nr 2710G*			
Inwestor:	*Gmina Starogard Gd. z siedzibą przy ul. Sikorskiego 9, 83-200 Starogard Gdański*			
Branża: *Drogowa*	Tytuł rysunku: *PRZEKROJE POPRZECZNE C-D*			
Stanowisko:	**Imię i nazwisko:**	**Nr uprawnień:**	**Podpis:**	Skala: **1:100**
Projektował:	*mgr inż. Angelika Elas-Bińczyk*	*ZAP/0056/POOD/06*		Data: **06.2008r.**
Opracował:	*inż. Wojciech Chojnacki*			Nr rys.
Sprawdził:	*mgr inż. Adam Bińczyk*	*ZAP/0055/POOD/06*		**6**
RYSUNEK NR 6		*ARKUSZ NR 5/6*		