












LEGENDA




NÁVIERZCHNIE

- | | | | | | |
|---|---|---|---|---|---|
|  |  |  |  |  |  |
| drogi o nawierzchni szorstkiej | nawierzchni zwierzone | plac zwierowy | "kocle lby" wjazd na teren grodziska | bruk kamienny | kamieni polny lamany nawierzchnie jezdnie |

2117

- | | |
|---|---|
|  | powierzchnie trawiste |
|  | powierzchnie obsadzone krzewami ozdobnymi |
|  | żywoploty formowane |
|  | drzewo projektowane |
|  | drzewo istniejące |

ELEMENTY ZAGOSPODAROWANIA TERENU

- | | | |
|---|---|---|
|  |  |  |
| drewniane pomosty i kładki | tarcze łucznicze | lampy parkowe |

OZNACZENIA POZOSTAŁE

- zakres opracowania
- zakres opracowania
- ~~zakres ustal. MPZ~~
- linia zabudowy

PROGRAM FUNKCJONALNO-UŻYTKOWY

- [illegible]

<p>PROJEKTOWA</p> <p>PRACOWNIA USŁUGOWO-PROJEKTOWA</p> <p>DR WANDA LADAN</p>  <p>81-147 Sopot ul. Ozera 13/4 tel. 058 5511651</p>	
<p>PROJEKT</p> <p>LOKALIZACJA</p> <p>ZŁOTY BRZÓDZKA</p> <p>STACJA</p> <p>BULWAR</p> <p>OBIEKT</p> <p>TYTUŁ PROJEKTU</p>	<p>TRASYSTYKACJA GRODZIŃSKA ŚREDNIOWIECZNEGO WIAZU Z TURYSTYCZNA INFRASTRUKTURA TOWARZĄSĄCA W OKRĘGU</p> <p>DZIAŁKI nr. 175, oraz części 149, 173, 174, 181, 180, 174, 175.</p> <p>OWIMZ</p> <p>GMINA STARGARD GOSZCZKI</p> <p>PROJEKT BUDOWLANY</p> <p>PROJEKT ZAGOSPODAROWANIA TERENU</p> <p>GRODZIŃSKO OWIMZ</p> <p>PROJEKT ZAGOSPODAROWANIA</p> <p>mgr inż. arch. Jolanta Dębowska 5801 024190 PO-0-886</p> <p>mgr inż. arch. Natalia Jędrzejewska mgr inż. arch. Wanda Ladan mgr inż. arch. Magdalena Huczyńska mgr inż. arch. Magdalena Huczyńska</p> <p>mgr inż. arch. Magdalena Huczyńska</p>
<p>SPRACOWOZ</p> <p>10.2009</p> <p>50,4 kA</p> <p>1.500</p> <p>100 kV</p> <p>00,1</p>	<p>50,4 kV</p> <p>1.500</p> <p>100 kV</p> <p>00,1</p>

