

**PLAN ODNOWY MIEJSCOWOŚCI
BARCZNOWY
GMINA STAROGARD GDAŃSKI**

Grupa Odnowy Wsi Barchnowy

Spis treści

WSTĘP.....	3
I. CHARAKTERYSTYKA MIEJSCOWOŚCI BARCHNOWY.....	5
1. Położenie geograficzno-administracyjne.....	5
2. Historia wsi.....	8
3. Struktura przestrzenna.....	9
II. INWENTARYZACJA ZASOBÓW SŁUŻĄCYCH ODNOWIE BARCHNÓW	10
1. Zasoby przyrodnicze.....	10
2. Zasoby dziedzictwa kulturowego.....	10
3. Obiekty i tereny oraz infrastruktura społeczna.....	12
4. Infrastruktura techniczna.....	16
5. Rolnictwo i gospodarka.....	18
6. Kapitał społeczny i ludzki	20
III. OCENA MOCNYCH I SŁABYCH STRON BARCHNÓW	22
IV. PLANOWANE ZADANIA INWESTYCYJNE I PRZEDSIĘWZIĘCIA AKTYWIZUJĄCE SPOŁECZNOŚĆ LOKALNĄ BARCHNÓW	24
1. Plan zadań inwestycji infrastrukturalnych na terenie miejscowości Barchnowy w latach 2011-2018.....	24
2. Harmonogram rzeczowo-finansowy zadań inwestycyjnych w Barchnowach zaplanowanych na lata 2011-2018.....	27
3. Plan przedsięwzięć aktywizujących społeczność mieszkańców miejscowości Barchnowy na lata 2011-2018.....	28
4. Harmonogram rzeczowo-finansowy przedsięwzięć aktywizujących społeczność Barchnów na lata 2011-2018.....	31
V. OPIS I CHARAKTERYSTYKA OBSZARÓW O SZCZEGÓLNYM ZNACZNIU DLA ZASPOKOJENIA POTRZEB MIESZKAŃCÓW, SPRZYJAJĄCYCH NAWIĄZYWANIU KONTAKTÓW SPOŁECZNYCH ZE WZGLĘDU NA ICH POŁOŻENIE ORAZ CECHY FUNKCJONALNO-PRZESTRZENNE.....	32
PODSUMOWANIE	33

WSTĘP

Rozwój i odnowa obszarów wiejskich to jedno z wielu zadań, z którymi przyszło się zmierzyć Polsce z chwilą wejścia do Unii Europejskiej. Konfrontacja z innymi krajami Europy, doprowadziła do wniosków, że konieczne jest wzmocnienie działań służących zmniejszaniu istniejących dysproporcji i różnic w poziomie rozwoju obszarów wiejskich w stosunku do terenów miejskich. Celowi temu ma służyć sporządzanie i uchwalanie planów odnowy miejscowości, które warunkują aplikację o środki finansowe w ramach „Programu Rozwoju Obszarów Wiejskich 2007-2013”.

Plan Odnowy Miejscowości Barchnowy jest dokumentem, który określa strategię działań w sferze społeczno-edukacyjno-kulturalnej na lata 2011-2018.

Jego celem jest polepszenie, jakości życia mieszkańców poprzez zaspokojenie potrzeb społecznych i kulturalnych, zachowanie dziedzictwa kulturowego, rozwój społeczno-kulturalny, integracja i aktywizacja naszej społeczności oraz wzrost atrakcyjności naszej wsi.

Obszarem realizacji Planu Odnowy Miejscowości Barchnowy jest teren tej miejscowości.

W ramach działania pomocą finansową zostaną objęte projekty dotyczące:

- integracji i aktywizacji naszej społeczności,
- kultywowania tradycji oraz obyczajów naszej wsi i regionu,
- rozwoju społeczno-kulturalnego naszych mieszkańców,
- wzrostu poziomu edukacji mieszkańców, ze szczególnym uwzględnieniem naszych dzieci i młodzieży,
- wyposażenia obiektów wiejskich:
 - pełniących funkcje publiczne, społeczno-kulturalne, rekreacyjne i sportowe,
 - służących promocji obszarów wiejskich, w tym propagowaniu i zachowaniu dziedzictwa historycznego, tradycji, sztuki oraz kultury,
- kształtowania obszaru przestrzeni publicznej w Barchnowach;
- budowy infrastruktury komunalnej związanej z ochroną środowiska i poprawą warunków życia na obszarze naszej wsi,
- budowy na terenie Barchnow infrastruktury o funkcjach sportowych, rekreacyjnych,
- budowy infrastruktury drogowej w Barchnowach,
- budowy infrastruktury telekomunikacyjnej na terenie naszej wsi.

Niniejsze opracowanie zawiera takie elementy jak: charakterystyka miejscowości, inwentaryzacja zasobów służących odnowi wsi, ocenę mocnych i słabych stron miejscowości oraz plan inwestycji infrastrukturalnych i przedsięwzięć aktywizujących społeczność wraz z wskazaniem ich kosztów całkowitych, okresu realizacji i źródeł finansowania, a także opis i charakterystykę obszarów o szczególnym znaczeniu dla zaspokojenia potrzeb mieszkańców,

sprzyjających nawiązywaniu kontaktów społecznych ze względu na ich położenie oraz cechy funkcjonalno-przestrzenne.

Plan Odnowy Miejscowości Barchnowy powstał w oparciu o potrzeby lokalnego środowiska, wskazane w konsultacjach społecznych i ma charakter otwarty, poddający się ewentualnym zmianom wynikającym z potrzeb mieszkańców lub dostępności środków na sfinansowanie wyznaczonych zadań.

Umożliwia on:

- efektywne gospodarowanie zasobami takimi, jak środowisko, ludzie, infrastruktura i środki finansowe,
- wyznaczenie najpilniejszych potrzeb naszej społeczności oraz ich zaspokojenie,
- określenie potencjalnych zagrożeń realizacji zaplanowanych działań wynikających z pewnych braków w zasobach naszej wsi oraz czynników zewnętrznych,
- stałą ocenę postępów realizacji poszczególnych zadań,
- zaangażowanie mieszkańców oraz władz lokalnych w planowanie rozwoju naszej wsi poprzez uwzględnienie różnych opinii, pomysłów i koncepcji podczas publicznych dyskusji,
- określenie źródeł finansowania inwestycji.

Założenia Plan Odnowy Miejscowości Barchnowy są zgodne z dokumentami wyższego rzędu takimi jak:

- Strategia Rozwoju Gminy Starogard Gdański,
- Studium uwarunkowań i kierunków zagospodarowania przestrzennego Gminy Starogard Gdański,
- Plan Rozwoju Lokalnego Gminy Starogard Gdański.

I. CHARAKTERYSTYKA MIEJSCOWOŚCI BARCZNOWY

1. *Położenie geograficzno-administracyjne.*

Wieś leży około 5 km na południe od Starogardu Gdańskiego. Charakter zabudowy ma rozwlekły. Od strony północnej i zachodniej graniczy z terenami wsi Owidz i Jabłowo a od strony południowej i wschodniej otoczona jest kompleksami leśnymi.

Fragment mapy gminy z zaznaczonym usytuowaniem wsi Barcznowy (budyneków) do roku 2003



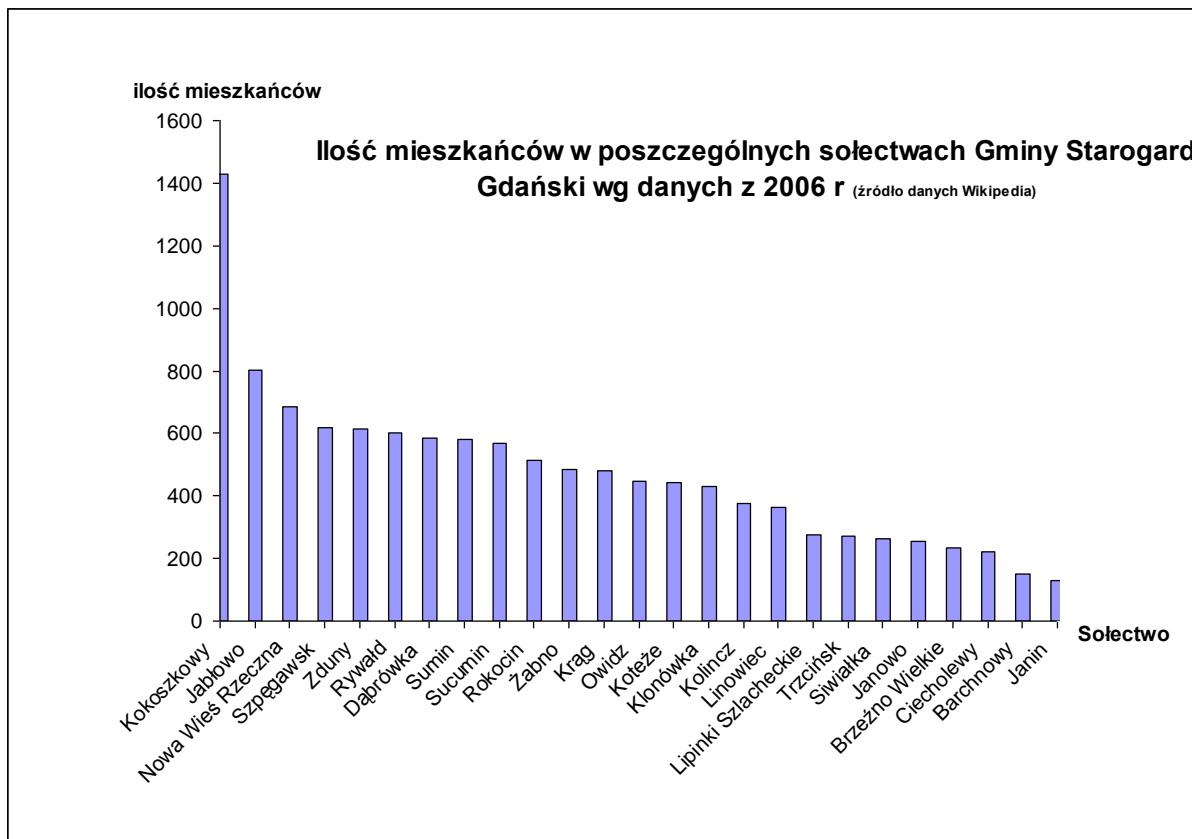
W roku 2003 na terenie sołectwa powstało osiedle domków jednorodzinnych. Docelowo będzie to osiedle zabudowane ok. 56 parcelami. W chwili obecnej wybudowano 22 budynki jednorodzinne o powierzchni około 3000 m².

Fragment mapy gminy z zaznaczonym usytuowaniem wsi Barchnowy po roku 2005 (uwzględniającym nowo powstające osiedle)

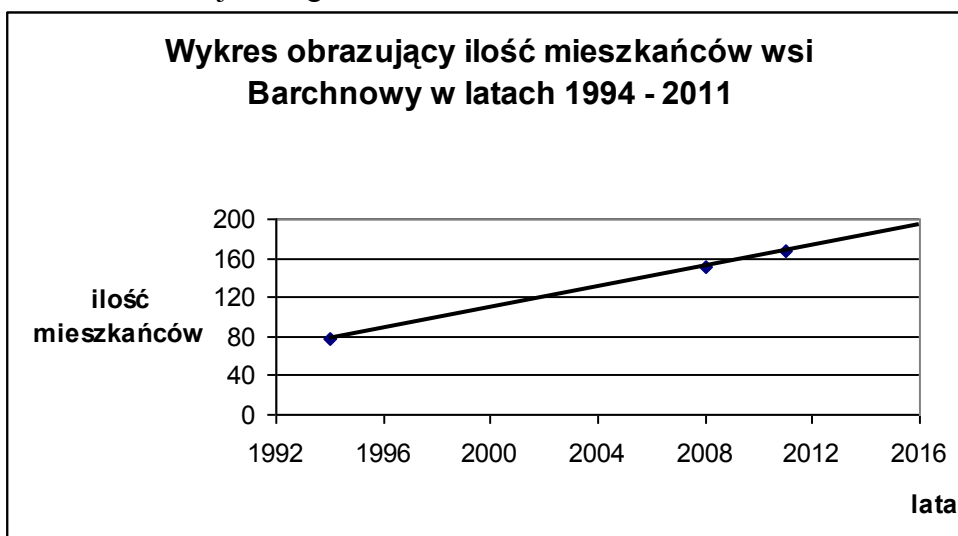


Barchnowy zamieszkuje 167 mieszkańców, w tym 39 to dzieci i młodzież szkolna, 107 to osoby w wieku produkcyjnym oraz 21 osób w wieku poprodukcyjnym. Z samego rolnictwa utrzymują się tylko dwie rodziny. Pozostałe rodziny utrzymują się częściowo z uprawy ziemi oraz pracy poza rolnictwem, z pracy w zakładach na terenie gminy i miasta Starogard Gd., emerytur, rent i świadczeń przedemerytalnych.

Doskonale zdajemy sobie sprawę, że ze względu na ilość mieszkańców sołectwo Barchnowy znajduje się na 24 pozycji wśród 27 sołectw wiejskich Gminy Starogard Gdański.



Stały wzrost ilości mieszkańców powinien jednak motywować władarzy do inwestowania również w rozwój naszego sołectwa



Istnieją powody dla których wydaje się, iż pewna ilość osób zamieszkujących nie melduje się. Różnica ta wynika z braku miejsc w przedszkolach (problem zresztą

ogólnopolski) i przepisach nakazujące maluchy z naszej wsi posyłać do przedszkoli w odległych Kokoszkowach. Jest bardzo prawdopodobne, że mamy z małymi dziećmi zamieszkujące nowe osiedle nie meldują się /nie będą się meldować, gdyż zameldowanie w Starogardzie daje im szansę na posłanie swoich dzieci do przedszkoli, w bliżej położonym Starogardzie.

Większość mieszkańców utrzymuje się z pracy poza miejscowością. Zarejestrowane są tylko 4 podmioty prowadzące działalność gospodarczą: usług przemysłowych, transportowych, handlową i budownictwa.

2. Historia wsi.

J. Milewski

Starogard 20.06.1994 r.

„Nazwa Barchnowy nigdzie w tym brzmieniu w Polsce nie występuje. Wcześniejszy zapis – Barknowy (1682 r) nie został dotąd definitywnie wyjaśniony. Według jednych można w nim widzieć nazwę osobową Bark, a według innych starodawny wyraz o znaczeniu topograficznym: wzniesienie lub pagórek. Są i tacy którzy utrzymują, że wziął się on od słowiańskiego: barć, czy od określenia bark, barch tj. choroba owiec (kołowaczna). Zapiski historyczne brzmiały:

Barchnow (1305),

Barknowy (1682)

Barchnowy (1750)

Barchnau (ok. 1790)

Barchnowy (1880)

hitlerowskie Barchnau i Fersenort (1942)

Wieś leży zaledwie kilka km na południowy wschód od Starogardu Gdańskiego, sąsiaduje z rzeką Wierzycą, głęboko wcinając się w podłoże, zabudowa ma charakter rozproszony. We wsi mieszka 78 mieszkańców (jedna z najmniejszych wsi w skali b. powiatu starogardzkiego) użytkujących około 260 ha gruntów, niezbyt zresztą urodzajnych.

O tym, że na obszarze dzisiejszych Barchnow, będących w wiekach I-V n. e. w zasięgu tzw. szlaku bursztynowego istniała jakaś aktywność ludzka, świadczą znalezione tu monety rzymskie, co nie wyklucza, iż pierwsze gromady stałych rolników i hodowców bydła pojawiły się na tym terenie znacznie wcześniej. Najstarsza wzmianka pisana pochodzi z 1305 r., w której to król czesko-polski Waclaw II podarował Barchnow Krzyżakom. Darowiznę królewską potwierdził Waclaw III. W 1565 r wieś była majątkiem królewskim, a później własnością szlachecką. W 1652 r. szerzyła się tu epidemia cholery, po której zachowały się jeszcze do połowy XX w. ślady cmentarzyska. W 1682 r. we wsi był jeden właściciel ziemski, 3 ogrodników (zagrodników) z rolą oraz czeladź bez roli. W 1780 r. był to folwark, który użytkował Tomasz Czarnowski. Było w osiedlu 74 katolików i 4 ewangelików. W 1880

Barchnowy, jako wieś rycerska, stanowiła – podobnie jak Kocborowo własność Emila Grąbczewskiego. Liczyła wtedy 12 dymów, odpowiadających pojęciu dzisiejszych domów jednorodzinnych. W 1890 r. majątek wykupiła niemiecka komisja kolonizacyjna i w latach 1893-1896 rozparcelowała go pomiędzy 23 Niemców. Wielkość otrzymanych działek sięgała 23 ha. ziemi.

W 1935 r. we wsi było 17 bezrobotnych. Od 2.09.1939 r. do 7.03.1945 r. miejscowość była pod okupacją hitlerowską. Po wojnie została zelektryfikowana. Dnia 21 lipca 1966 r. władze oddały do użytku nowy most drewniany na rzece Wierzycy, który kosztował ponad 350 tys. zł. W latach 70 Gminna Spółdzielnia „Samopomoc Chłopska” w Starogardzie Gd. uruchomiła tu sklep ogólnospożywczy., zamieniony obecnie na prywatny punkt obwoźny sprzedaży artykułów spożywczych. Sołtys wsi zabiega dzisiaj o wykończenie robót przy budowie szosy o długości około 3 km, mającej połączyć miejscowość z Owidzem i Lipinkami Szlacheckimi”

W 2010 roku zakończono dużą inwestycję gminną która polegającą na skanalizowaniu miejscowości i odprowadzeniu ścieków do oczyszczalni w Starogardzie Gdański. W tym również roku rozpoczęto budowę stacji podnoszenia ciśnienia wody zbiornikiem retencyjnym umiejscowionym w Barchnowach. Problem braku wody w wiosennych i letnich miesiącach bardzo daje się we znaki mieszkańcom Barchnow, ale jeszcze bardziej położonym na końcu nitki mieszkańcom Owidza. Obecna inwestycja powinna ten problem całkowicie wyeliminować.

3. Struktura przestrzenna

Miejscowość ma strukturę przestrzenie rozproszoną. Łączna ilość dróg to ok. 8 km, z czego tylko 1,5 km odcinek drogi gminnej nr 213039 G przebiegającej z Owidza do Lipinek Szlacheckich jest pokryty asfaltową wylewką, w złym stanie. Wzdłuż tego odcinka umiejscowiona jest największa ilość siedzib ludzkich. Kilka gospodarstw umiejscowione jest po lewej stronie rzeki, kilka (5) pod lasem w kierunku Lipinek Szlacheckich.

Droga gminna 213039 G nie posiada pobocza. Ze względu na budowę osiedla wzdłuż ulicy Głównej zabudowa wsi bardziej niż dotychczas się rozproszyła a widoczna do tej pory dominanta w postaci budynku świetlicy wiejskiej widocznie się zatraciła. Wywieszane jednak w czasie świąt państwowych i kościelnych flagi narodowe, kościelne i papieskie wyraźnie wskazują na wyższy charakter tego budynku. Dodatkowym elementem charakterystycznym jest przydrożna kapliczka. Stara część wsi ma jeszcze jedną dominującą nad nową częścią cechą - posiada oświetlenie i chodniki. Rowy melioracyjne wzdłuż drogi asfaltowej, w obecnej ich formie, utrudniają pomysł stworzenia ciągów pieszych na całej długości ulicy Głównej. Dodatkowo utrudnia ten pomysł gęsta, dziko wysiana roślinność przydrożna zasłaniająca widok samochodom i utrudniająca zejście na pobocze pieszym.

II. INWENTARYZACJA ZASOBÓW SŁUŻĄCYCH ODNOWIE BARCZNÓW

1. Zasoby przyrodnicze.

Wieś Barchnowy jest położona wzdłuż malowniczej rzeki Wierzycy, z unikalną fauną i florą. Sporą część sołectwa stanowią pola i lasy. Od strony północnej i zachodniej graniczy z terenami wsi Owidz i Jabłowo a od strony południowej i wschodniej otoczona jest kompleksami leśnymi. Praktycznie przez środek terenów sołectwa, pięknymi zakolami płynie rzeka Wierzycy, tworząc w swych zakolach piękny malowniczo krajobraz. Grunty rolne tego sołectwa są bardzo słabe, przeważają gleby klasy V i VI. Ta słabość gruntów uprawnych a także bliskość miasta sprawia, że ludzie przestają uprawiać ziemię i szukają innej pracy. Można jednak spróbować przekierunkować rozwój tej wsi. Sprzyjają ku temu warunki położenia i atrakcyjność terenów pod względem rekreacji, wypoczynku i turystyki. Malownicze położenie pragniemy uwypuklać poprzez stworzenie pieszych szlaków turystycznych, być może w przyszłych latach, również ścieżek o charakterze edukacyjnym. Marzy się nam również wodna przystań.

2. Zasoby dziedzictwa kulturowego.

Jak przedstawiono w rysie historycznym nasza wieś ma długą historię, nie przekłada się to jednak na występowanie obiektów zabytkowych. Na uwagę zasługuje zaledwie kilka budynków: budynek dawnej 3-klasowej szkoły podstawowej zbudowany z czerwonej cegły – w chwili obecnej w części budynku znajduje się Świetlica Wiejska oraz zabudowania gospodarcze na ul. Rzecznej – stanowiące przykład budownictwa pruskiego.

W Barchnowach nie ma kościoła, a mieszkańcy należą do parafii pod wezwaniem Św. Wawrzyńca w Jabłowie. Dawniej miejscem spotkań o charakterze religijnym była przydrożna kapliczka usytuowana przy ulicy Głównej – zmarły już osoby prowadzące Maryjne nabożeństwa „majowe” ale być może, znalazłyby się osoby które chciałyby ten zwyczaj kultywować.

W miejscowości znajdują się ślady cmentarzyska (o którym w części I.2 przepisano za Józefem Milewskim) które należałoby otoczyć troską obecnie żyjących.

Do zasobów dziedzictwa kulturowego można także zaliczyć tradycje kociewskie, które są bliskie mieszkańcom, zarówno tym starym, którzy chcą je kultywować jak i nowym, którzy chcieliby je poznać.

Mieszkańcy wsi kultywują tradycję „polter abent”u, czyli imprezy sąsiedzkiej, w dzień poprzedzający wesele, na której goście tłuką butelki, aby młodej parze sprzyjało szczęście oraz tzw. „Maszki” czyli przebierańcy odwiedzający młodą parę na przyjęciu weselnym i w humorystyczny sposób opowiadający o ich przeszłości i przyszłości oraz zachęcający gości weselnych do wspólnej zabawy.

W naszych domach nadal usłyszeć można gwarę kociewską oraz skosztować kuchni regionalnej (gotowany kurczak z ryżem w białym sosie, niespotykany w innych regionach przysmak weselny) Coraz rzadziej można natomiast zobaczyć elementy użytkowe i dekoracyjne ozdobione ręcznie wykonanym haftem kociewskim.

Strój Kociewski



Hymn Kociewia

Słowa: ks. Bernard Sychta

Pytasz sia dzie Kociewiaki

Majó swoje dómy,

Swe pachnónce chlebam pola,

Swoje sochy, bróny?

Dzie Wierzyca, Wda

Przy śrebnym fal śpsiewie

Niesó woda w dal,

Tam nasze Kociewie

Czy to my tu na Kociewiu
Czy Borusy w Borach,
Czy Lasaki, czy Kaszuby
Na morzu, jeziorach,
Jedna Matka nas
Wszystkich kolebała,
Pokłónma sia w pas:
Tobie, Polsko, chwała.

Niestety w wyniku globalizacji, przejmowania nowych zwyczajów i zachodniego stylu życia, jak również zmniejszania się liczby osób starszych, które posiadają wiedzę na temat naszych tradycji, dochodzi do procesu powolnego zanikania kultury Kociewia.

Miejszem do kultywowania tradycji, spotkań młodzieży, dzieci i starszych jest świetlica wiejska. Jest to lokal o powierzchni około 65 m² w budynku byłej szkoły. Świetlica jest dosyć dobrze wyposażona w różny sprzęt (stół do bilardu, tenisa ziemnego, sprzęt do ćwiczeń siłowych, stoły i krzesła) zaplecze socjalne, ubikację, ogrzewanie (kominkowe). Świetlica spełnia rolę placówki kulturalno-rozrywkowej, znajdują się tam trofea mieszkańców w postaci dyplomów i pucharów oraz miejsce na prezentację prac młodszych i starszych mieszkańców sołectwa.

3. Obiekty i tereny oraz infrastruktura społeczna

Jedynym obiektem użyteczności publicznej w Barchnowach jest Świetlica Wiejska, terenami zaś:

1. plac gier i zabaw przy świetlicy
2. małe boisko o wymiarach 50x25mb na działce nr 66 przy cmentarzu,
3. wykonany w ramach programu rozwoju wsi plac zabaw na nowym osiedlu

Zdjęcia placu zabaw na osiedlu mieszkaniowym



W 1998 r. założony został klub sportowo-rekreacyjno-turystyczny „Relaks”, który zajmował się głównie chłopcami, biorąc udział w rozgrywkach gminnej ligi juniorów w piłkę nożną. Obecnie klub nie funkcjonuje, ale przy założeniu rozbudowy nowego osiedla, a co za tym, zwiększenie ilości dzieci, możliwa jest jego reaktywacja. Przez cały rok w świetlicy dzieci i młodzież może uprawiać gry świetlicowe (wyposażenie świetlicy przedstawiono w punkcie II.2.) Odbywają się w niej spotkania dorosłych i dzieci z różnych okazji.

Spotkanie z Gwiazdorem to pierwsze spotkanie zorganizowane przez „nowego” sołtysa. Na spotkaniu bawili się zarówno dorośli jak i dzieci.



W pierwszym tygodniu ferii zimowych 2011 r. w świetlicy wiejskiej odbyły się zajęcia plastyczne prowadzone przez panią Teresę Adamczyk. Zajęcia kierowane były do dzieci i młodzieży szkolnej. Poniżej zdjęcia z tych zajęć



W m-cu maju 2011 odbyło się również spotkanie dorosłych na których można się było nauczyć technik masażu.


Działania sportowe i rekreacyjne społeczności wiejskiej na pewno się rozwiną po zagospodarowaniu terenów na działce nr 18/23 nad Wierzycą gdzie rozpoczęto już działania w kierunku stworzenia bazy rekreacyjnej z prawdziwego zdarzenia dla szerszej społeczności.

Duża ilość terenu pozwala zaplanować miejsce na pełnowymiarowe boisko do gry w piłkę nożną, piłkę siatkową/plażową, kort tenisowy.

Poniższe zdjęcie pokazuje w przybliżeniu (na dalszym planie) miejsce powstania kompleksu rekreacyjno-sportowego



Starsi, mniej wysportowani mieszkańcy liczą na stworzenie pieszej ścieżki spacerowej, łączącej oba istniejące osiedla. Ścieżka ma powstać od ww. kompleksu do mostu na Wierzycy przy ulicy Rzecznej (wzdłuż rzeki)



W przyszłości ścieżka mogłaby łączyć miejscowości Owidz, Barchnowy i Jabłowo

4. Infrastruktura techniczna.

Dostęp mieszkańców i ich gospodarstw domowych, do podstawowych mediów jest niezadowalający i przedstawia się następująco:

- **Woda** – wieś posiada sieć wodociągową w części prawobrzeżnej Wierzycy (5 gospodarstw), część za rzeką nie posiada. Kilka gospodarstw równoległe z wodą wodociągową (4 gospodarstwa) korzysta z wody z przydomowych studni.
- **Prąd** – cała wieś jest zelektryfikowana.
- **Kanalizacja** – mieszkańcy korzystają z szamb i oczyszczalni przydomowych, szamba w większości wykonane w przestarzałej technologii, mogą być nieszczelne. Inwestycja budowy kanalizacji nie objęła wsi w części lewobrzeżnej Wierzycy (5 gospodarstw) oraz pod lasem w kierunku szkółki leśnej (2 gospodarstwa). W części nią objętej jest w fazie końcowej tj. podłączania się mieszkańców, które powinno się zakończyć do m-ca czerwa. Odbiorcy zostali o tym poinformowani w formie pisemnej przez Urząd Gminy i samodzielnie się do tego, w formie pisemnej odnoszą w momencie kiedy z różnych względów ta data jest przez nich nieosiągalna. W chwili obecnej ok. 20% domostw jest podłączonych do sieci.
- **Gaz** – mieszkańcy korzystają z gazu butlowego, którego dostępność jest wystarczająca. Gazyfikacja wsi nie jest rozważana.
- **Telefony** – obecnie prawie wszystkie „stare” gospodarstwa domowe posiadają telefony stacjonarne, jednak z powodu przestarzałej linii brak jest dostępu do stałych łączy internetowych. Brak telefonów stacjonarnych na nowo powstającym osiedlu. Telekomunikacja Polska, w m-cu kwietniu 2011 podjęła rozmowy dotyczące położenia linii na nowym osiedlu.
- **Śmieci** - Zbierane są w sposób selektywny a rejon obsługiwany jest przez 2 specjalistyczne firmy: Starkom i Koltel. Mieszkańcy zawierają indywidualne umowy. Pojemniki ze śmieciami są wywożone raz w tygodniu natomiast opakowania szklane i plastikowe są odbierane raz w miesiącu. Niemalże w każdym domostwie jest prowadzone kompostowanie odpadków organicznych.
- **Drogi** – na terenie sołectwa jest około 8 km dróg gminnych, w tym około 1,5 km o nawierzchni asfaltowej w złym stanie. Sołectwo tylko w starej części jest oświetlone lampami ulicznymi.
Drogi o nawierzchni gruntowej wymagają bardzo częstego remontu i równania, co jest bardzo uciążliwe i kosztowne dla mieszkańców i gminy. Poniżej na zdjęciu przedstawiono problem (aczkolwiek drugorzędny, ale być może łatwiejszy do wyeliminowania) zbiegu ulic Głównej i Perłowej –utwardzonej i tzw. szutrowej. Już sam wyjazd z ul. Perłowej powinien zostać zgodnie z przepisami – utwardzony.
Olbrzymie ilości piasku spływają podczas deszczu na ulicę asfaltową tworząc potencjalne miejsce poślizgu przejeżdżających po ulicy Głównej samochodów.

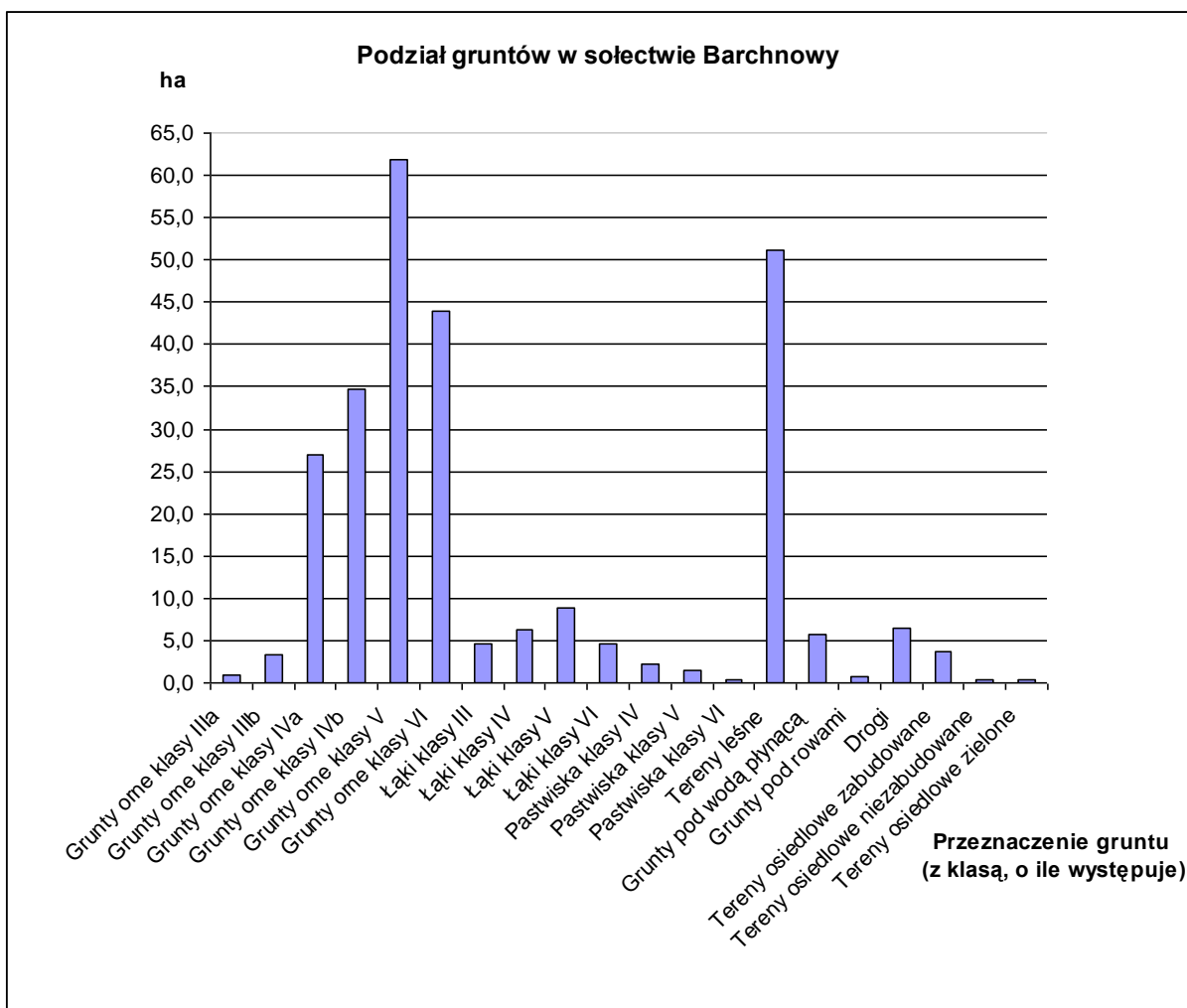


- **Rowy melioracyjne, odwodnienia** – w bardzo złym stanie lub brak.
- **Chodniki** - dostępne tylko w starszej części wsi o łącznej długości ok 700 m.
Wzdłuż ul. Głównej tj ok. 1,5 km - brak
- **Ścieżki rowerowe** - brak w całej wsi
- **Komunikacja**

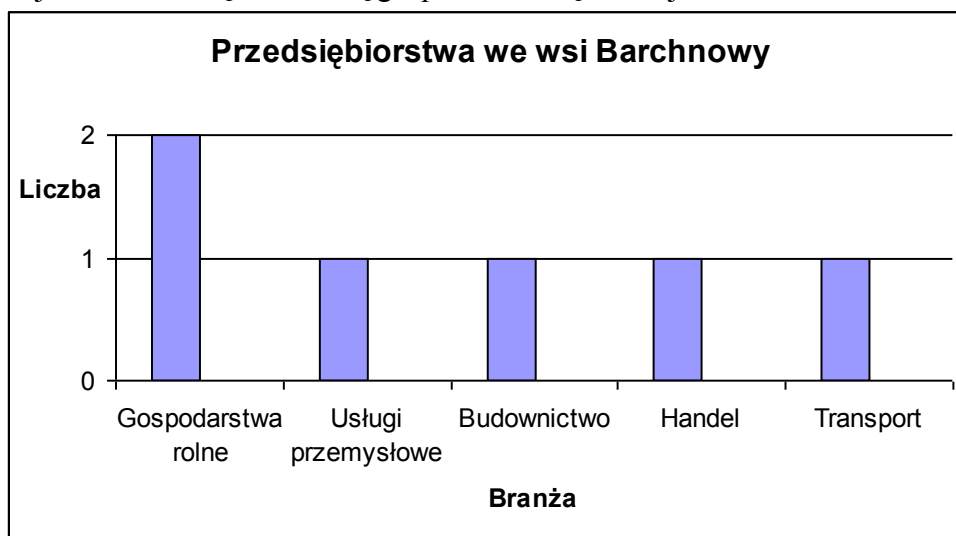
Na terenie Barchnów funkcjonuje firma przewozu osobowego PKS, niedostatecznie zaspakajając oczekiwania mieszkańców. Konkurencji brak. Trudno jest napisać jakie są oczekiwania mieszkańców względem transportu podmiejskiego, gdyż jest to sprawa bardzo indywidualna. Gmina zapewnia dowóz dzieci do szkoły gminnej, nie zajmuje się natomiast dziećmi, które z różnych względów posyłane są przez rodziców do szkół starogardzkich. O dobro tych dzieci, młodzieży szkół średnich, o ich dowóz i odwóz ze szkoły, najbardziej martwią się mieszkańcy. Z odległego o 1 km Owidza częściej odchodzą autobusy i nie jest to odległość której nie dałoby się przejść piechotą, ale tu właśnie kłania się brak chodnika...

5. Rolnictwo i gospodarka.

Wieś Barchnowy posiada grunty, słabej jakości, w ilości 277 ha.



Tylko dwa gospodarstwa domowe utrzymują się całkowicie z pracy na roli, większość mieszkańców pracuje w pobliskich miastach (Starogard, Pelplin), w ostatnim roku zauważyć można inicjatywy, w postaci rozpoczęcia własnej działalności gospodarczej. Duża ilość gruntów jest własnością/dzierżawą gospodarza z sąsiedniej wsi Owidz.



6. *Kapitał społeczny i ludzki*

Siłę i wizytówkę Barchnow stanowią jego mieszkańcy, rdzenni i nowi. Chociaż tak trudno ich wyizolować. Bo czy „stary” sołtys rzeczywiście jest rdzennym? Nie chcemy wchodzić w takie dywagacje. Jesteśmy jednością, czujemy się jednością.

Poniżej notatka z zawiązania w 2009 roku Grupy Odnowy Wsi

„Odnowa Wsi” Barchnowy

Na początku 2009 roku, zawiązała się „Grupa Odnowy Wsi” sołectwa Barchnowy. 13 lutego odbyło się zebranie wiejskie w celu podjęcia decyzji o przystąpieniu sołectwa do Gminnego Konkursu Odnowy Wsi 2009, oraz wyborze członków Grupy Odnowy Wsi. Podczas spotkania mieszkańcy zdecydowali o przystąpieniu sołectwa do tego programu i wybrali członków Grupy Odnowy Wsi w składzie: Jan Zander – lider grupy, Tomasz Piechowski – zastępca, oraz członkowie; Mirosława Majchrzak, Agnieszka Witakowska, Zbigniew Grunwald, Tomasz Cwil, Waldemar Klin, Zbigniew Niezgoda. Na powyższym spotkaniu zaakceptowano jednocześnie Plan Rozwoju i Program Odnowy Wsi Barchnowy. Tytuł projektu na 2009 rok brzmiał:

1. Remont, uzupełnienie i malowanie ogrodzenia placu zabaw przy świetlicy wiejskiej.
2. Budowa i montaż elementów małej architektury, służących rekreacji.

Prace rozpoczęto od początku maja. Najpierw przystąpiono do wykonania pierwszego punktu projektu oraz przygotowywano teren (niwelowano) pod plac z małą architekturą, na nowym osiedlu przy ul. Diamentowej. W czerwcu nowy plac był kompletnie gotowy, włącznie z ogrodzeniem z drewnianego płotka. Jesienią, w październiku posadzono jeszcze wokół tego płotu około 80 sztuk iglaków i na tym prace zakończono. Podziękowania należą się grupie mieszkańców, czynnie i z dużym zaangażowaniem, wykonujących wszystkie prace związane z tym projektem, a było to; obcięcie krzaków, formowanie żywopłotu, oczyszczenie starej siatki ogrodzeniowej, usuwanie darni z pod tej siatki, malowanie całego ogrodzenia, budowa nowego odcinka ogrodzenia z siatki, sadzenie iglaków przy świetlicy, sadzenie iglaków na nowym placu, budowa nowej bramy, sianie trawy, równanie placu itp. Podziękowania kieruję do Pań; Mirosławy Majchrzak, Agnieszki Witakowskiej i Aleksandry Majchrzak, oraz Panów; Marka Staśka, Waldemara Klina, Zbigniewa Niezgody, Michała Makowskiego, Jacka Szpaka, Jarosława Dojutrek, Rafała Stasiewicza, Tomasza Piechowskiego, Zbigniewa Grunwalda, Tomasza Cwila, Adama Cissewskiego i Janusza Cissewskiego. Grupą tą kierował Jan Zander – lider. Dziękuję wyżej wymienionym osobom za współpracę.

Wykonano projekt o wartości całkowitej 13697,18 zł;

w tym – zakup materiałów z dotacji gminnej – 8677,18 zł;

– wartość materiałów powierzonych przez mieszkańców – 590 zł;

– wartość pracy sprzętu i mieszkańców – 4430 zł.

Udział wkładu własnego mieszkańców w finansowaniu wykonanego projektu wyniósł 36,6 %.

Jan Zander

Ze względu na sprzedaż gruntów sołeckich pod budownictwo jednorodzinne można zauważyć 100% przyrost ilości mieszkańców w stosunku do roku 1994. Nowi mieszkańcy stopniowo zasiedlają wieś poszukując odpoczynku od zgiełku miasta. Nie izolują się od społeczności lokalnej, starają się znaleźć w niej swoje miejsce. Dążąc do integracji podejmują szereg inicjatyw społecznych.

Nie ma starej i nowej grupy odnowy wsi. Są tylko mieszkańcy którzy się w niej zmieniają, bo różne są losy ludzkie i różna możliwość poświęcania czasu pracom społecznym. Mamy nadzieję, że dzięki wspólnym działaniom na rzecz społeczeństwa uda nam się stworzyć prężnie działające sołectwo i to nie znaczy, że do tej pory sołectwo to nie działało, tylko tyle, że dążymy do integracji i ze względu na wzrost ilości osób aktywnie działających jest to łatwiej osiągnąć.

Na czele sołectwa od roku w roli sołtysa występuje Pani Lucyna Mania, która zastąpiła w tej roli długoletniego sołtysa Pana Jana Zander. Nowy sołtys wraz z 6 osobową radą sołecką wdraża się dopiero w obowiązki gospodarza. Do pierwszych swoich inicjatyw zaliczyć może zorganizowanie Mikołajek dla najmłodszych 5.12.2010 r. oraz zajęć świetlicowych w ramach ferii zimowych w lutym 2011 r.

W ramach gminnych programów odnowy wsi w sołectwie wykonano mały plac zabaw na nowym osiedlu, odnowiono stary plac zabaw z odświeżeniem ogrodzenia i nowymi nasadzeniami. Karczowano przydrożne krzaki oraz spotykano się w ramach różnorodnych spotkań i ognisk integracyjnych.

III. OCENA MOCNYCH I SŁABYCH STRON BARCHNÓW

Realizacja jakichkolwiek działań na rzecz własnego społeczeństwa wymaga przeprowadzenia analizy mającej na celu ustalenie słabych i mocnych stron miejscowości wynikających z inwentaryzacji zasobów oraz analizy najbliższego otoczenia społeczno-gospodarczego, infrastrukturalnego i przyrodniczego, która przekłada się bezpośrednio określeniu szans i zagrożenia rozwoju wsi w okresie perspektywicznym. Jest to tzw. analiza SWOT, która stanowi bardzo użyteczne narzędzie planistyczne.

Diagnoza sytuacji i zasobów naszej wsi prowadzona przez Grupę Odnowy Wsi Barchnowy od 2007 roku w połączeniu z konsultacjami społecznymi na różnego typu spotkaniach mieszkańców naszej miejscowości pozwoliły na uzyskanie opinii, spostrzeżeń, wniosków i uwag odnośnie stanu wyjściowego oraz określenie atutów i słabych stron Sołectwa. Wytypowano również szanse i zagrożenia dotyczące rozwoju naszej wsi, które przedstawione zostały w poniższych tabelach.

STRONY MOCNE	STRONY SŁABE
<p>GEOGRAFICZNE:</p> <ul style="list-style-type: none"> • Położenie blisko miasta Starogard Gdański będącego stolicą Kociewia • Piękny jar rzeki Wierzycy • Występowanie terenów zalesionych • Posiadanie terenu publicznego w postaci Świetlicy Wiejskiej, placów zabaw, boiska i terenu pod przyszły kompleks sportowy <p>SPOŁECZNE:</p> <ul style="list-style-type: none"> • Zasoby ludzkie – młode społeczeństwo, • Aktywność społeczna na rzecz środowiska lokalnego wyrażana poprzez: <ul style="list-style-type: none"> – Organizację wspólnych imprez okolicznościowych, ognisk integracyjnych – organizację prac społecznie pożytecznych np. usuwanie przydrożnych krzaków, – Zawiązanie w 2009 r. Grupy Odnowy 	<ul style="list-style-type: none"> • Brak infrastruktury drogowej pozwalającej na rozwój. Wylewka asfaltowa pozwala na wjazd do wsi samochodów o masie całkowitej nie przekraczającej 8 ton/oś • Brak szkół i przedszkoli • Brak kościoła • Brak remizy strażackiej • Migracja rdzennych mieszkańców w poszukiwaniu pracy • Brak sieci gazowej • Brak dostępu do stałych łączy internetowych • Ograniczona możliwość rozwoju i brak szkoleń zawodowych skierowanych do dorosłych • Brak zorganizowanych form wypoczynku i sportu adresowanych do dzieci i młodzieży • Niedostateczna komunikacja z miastem

<p>Wsi przygotowującej niezbędną dokumentację potrzebną w pozyskaniu środków z Gminnego Programu Odnowy Wsi w 2009r. oraz uczestnictwie w realizacji wspólnych zadań,</p> <p>– Wykonanie wspólnych prac związanych z odnową wsi</p> <ul style="list-style-type: none"> - ogrodzenia placu zabaw przy świetlicy, - wykonania niwelacji terenu pod plac zabaw przy nowym osiedlu - ustawienie ogrodzenia nowego placu - posadzenie krzewów na obu placach - ustawienie huśtawek drabinek, ławek na nowym placu - wykonanie i ustawienie ławek na placu przy świetlicy <ul style="list-style-type: none"> • Identyfikacja nowych mieszkańców z lokalną społecznością, 	<ul style="list-style-type: none"> • brak akceptacji inicjatyw gminnych dot. budowy budynku socjalnego
SZANSE I OKAZJE	ZAGROŻENIA
<ul style="list-style-type: none"> • Rozwój przedsiębiorczości oraz wyznaczenie nowych terenów inwestycyjnych na terenie naszej wsi. • Wzrost liczby ludności i powstawanie nowych domów. • Powstanie ścieżki rowerowej i chodników dla pieszych • Zwiększona dostępność do środków pomocowych Unii Europejskiej • Powstawanie nowych miejsc pracy, a w konsekwencji obniżenie bezrobocia. 	<ul style="list-style-type: none"> • Znaczne zwiększanie terenów mieszkaniowych kosztem terenów rolniczych. • Wadliwy system prawny. • Brak ciągłości w realizacji opracowanych strategii. • Ograniczona ilość środków pomocowych – niewspółmierna do potrzeb.

IV. PLANOWANE ZADANIA INWESTYCYJNE I PRZEDSIĘWZIĘCIA AKTYWIZUJĄCE SPOŁECZNOŚĆ LOKALNĄ BARCHNÓW

Z roku na rok wzrasta liczba mieszkańców i ich aktywność w podejmowaniu inicjatyw na rzecz swojego społeczeństwa. Jednakże w celu zaspokojenia wszystkich potrzeb społeczności konieczne jest zrealizowanie wielu inwestycji infrastrukturalnych oraz zorganizowanie licznych przedsięwzięć wspierających kapitał ludzki.

Przedstawiona powyżej charakterystyka naszej wsi wraz z inwentaryzacją jej zasobów oraz analizą SWOT przeprowadzoną przez grupę odnowy wsi, pozwoliły stworzyć nam plan najpilniejszych zadań, których realizacja nastąpi w okresie 2011-2018 i pozwoli osiągnąć określone przez nas cele.

1. *Plan zadań inwestycji infrastrukturalnych na terenie miejscowości Barchnowy w latach 2011-2018.*

Lp.	Nazwa zadania	Cel	Przeznaczenie
1.	Budowa chodnika	Cel główny: - bezpieczne poruszanie się wzdłuż ulicy Głównej czyli drogi gminnej 213039 G; ok. 1,5 km odcinek łączący Owidz, „nowe” i „stare” Barchnowy, Cele szczegółowe: - Poprawa jakości życia na obszarze naszej wsi przez zaspokojenie potrzeb społecznych.	Dla większości mieszkańców priorytetowym, dyżurnym problemem poruszonym na każdym zebraniu wiejskim jest brak chodników. Nie ma na to pieniędzy a nawet przy dużych chęciach pomocy mieszkańców zacząć należy od projektu. Duża ilość uzgodnień to problem, który chcielibyśmy, aby na swoje barki nałożyła Gmina. Po zatwierdzeniu projektu budowa ma szansę być wykonana przy dużym udziale mieszkańców
2.	Budowa wiaty przystankowej Barchnowy	Cel główny: - zabezpieczenie osób przed warunkami atmosferycznymi	Budowa wiaty przystankowej przeznaczona będzie dla mieszkańców wsi Barchnowy i Owidz – bo chociaż przystanek nazywa się Barchnowy Wybudowania to stoi on

	Wybudowania	<p>Cele szczegółowe:</p> <ul style="list-style-type: none"> - Poprawa jakości życia na obszarze naszej wsi przez zaspokojenie potrzeb społecznych. 	<p>na gruncie sołectwa Owidzkiego. Z roku na rok liczba mieszkańców korzystających z tego przystanku będzie się zwiększała, szczególnie zaś dzieci.</p> <p>Podobnie jak w przypadku chodnika potrzebne są uzgodnienia w sprawie usytuowania wiaty, a następnie pieniądze na jego postawienie. Same postawienie mogłoby pozostać kwestią mieszkańców.</p>
3.	Budowa ok. 18 punktów świetlnych na „nowym” osiedlu, (ulice: Główna; Rubinowa, Bursztynowa; Perłowa)	<p>Cel główny:</p> <ul style="list-style-type: none"> – Poprawa bezpieczeństwa dla ruchu pieszego i samochodowego w naszej wsi, <p>Cele szczegółowe:</p> <ul style="list-style-type: none"> – Zmniejszenie ilości wypadków, poprawa bezpieczeństwa mieszkańców wsi 	<p>Budowa punktów świetlnych ma za zadanie oświetlenie odcinków dróg gminnych, na których poziom bezpieczeństwa ruchu pieszego jest wciąż niezadowalający.</p>
4.	Budowa ścieżek, tras spacerowych	<p>Cel główny:</p> <ul style="list-style-type: none"> – Stworzenie bezpiecznego miejsca spędzania wolnego czasu mieszkańców Barchnów i okolic, <p>Cele szczegółowe:</p> <ul style="list-style-type: none"> – Integracja mieszkańców – Poprawa estetyki wsi, – Zaspokojenie potrzeb społeczeństwa. 	<p>Budowa nieutwardzonych ciągów pieszych pozwoli w bezpieczny sposób korzystać z placu zabaw oraz zwiększy komfort w poruszaniu się po terenie publicznym.</p> <p>Ścieżki prowadziły będą w miejsca przeznaczone na budowę kompleksu sportowego na terenie publicznej działki.</p> <p>W późniejszym czasie ścieżki będzie można uzbroić w elementy małej architektury: ławki do wypoczynku, zestawy do ćwiczeń, podciągi, zestawy linowe itp.</p>
5.	Budowa przystani kajakowej	<p>Cel główny:</p> <ul style="list-style-type: none"> -wzmocnienie potencjału rozwojowego gminy <p>Cele szczegółowe:</p> <ul style="list-style-type: none"> - możliwość uczestniczenia w projekcie daje szanse rozwojowe szerszemu gronu odbiorców 	<p>Budowa przystani kajakowej w Owidzu zakłada zwiększenie atrakcyjności turystycznej terenów. Chcielibyśmy się do tego przyłączyć. Przystań w Barchnowach da możliwość wyjścia (zawrócenia) i spaceru po naszym terenie osób, które rozpoczną spływ w miejscowości Owidz</p>

6.	Budowa kompleksu sportowego	<p>Cel główny:</p> <ul style="list-style-type: none"> - Stworzenie bezpiecznego miejsca spędzania wolnego czasu mieszkańców Barchnów, <p>Cele szczegółowe:</p> <ul style="list-style-type: none"> - Integracja mieszkańców - Poprawa estetyki wsi, - Zaspokojenie potrzeb społeczeństwa. 	<p>Budowa boisk na terenie publicznym - działka nr 18/23 w Barchnowach:</p> <ul style="list-style-type: none"> - do gry w piłkę nożną, - do gry w piłkę siatkową na podłożu piaszczystym, - do gry w koszykówkę, - kortu do tenisa, <p>Realizacja inwestycji pozwoli na uprawianie wielu dyscyplin sportowych przez mieszkańców wsi.</p>
7.	Budowa wiaty na placu zabaw przy świetlicy, modyfikacja istniejącego układu placu	<p>Cel główny:</p> <ul style="list-style-type: none"> - Stworzenie bezpiecznego miejsca spędzania wolnego czasu mieszkańców Barchnów, <p>Cele szczegółowe:</p> <ul style="list-style-type: none"> - Integracja mieszkańców - Poprawa estetyki wsi, - Zaspokojenie potrzeb społeczeństwa. 	<p>Budowa wiaty pozwoli na bardziej komfortowe korzystanie z placu zabaw w czasie, kiedy świetlica jest zamknięta a na dworzu słońce.</p> <p>Modyfikacja układu placu miała na celu lepiej wykorzystać cały teren, stworzyć miejsce na ognisko, zwiększyć ilość elementów małej architektury zabaw dziecięcych</p>
8.	Porządkowanie cmentarza, terenu przy i Kapliczki Przydrożnej	<p>Cel główny: kultywacja kultu Maryjnego, poszanowania miejsca złożenia zwłok ludzkich</p> <p>Cele szczegółowe:</p> <ul style="list-style-type: none"> - Poprawa estetyki wsi, - Zaspokojenie potrzeb społeczeństwa 	<p>Celem przedsięwzięcia jest wzięcie tych miejsc pod ochronę oraz wzrost świadomości młodych mieszkańców wsi.</p> <p>Poszanowanie tych miejsc poprawić powinno również relacje pomiędzy ludźmi młodszymi i starszymi</p>

2. Harmonogram rzeczowo-finansowy zadań inwestycyjnych w Barchnowach zaplanowanych na lata 2011-2018.

Lp.	Nazwa zadania	Okres realizacji w latach	Koszt całkowity w tys. zł	Źródło finansowania
1.	Budowa chodnika	2011-2018	100,00	Gmina Starogard Gdański, Gminny Program Odnowy Wsi, Fundusz Sołecki, mieszkańcy
2.	Budowa wiaty przystankowej Barchnowy Wybudowania	2011-2014	5,00	Gmina Starogard Gdański, budżet gminy
3.	Budowa ok. 18 punktów świetlnych na „nowym” osiedlu, (ulice: Główna; Rubinowa, Bursztynowa; Perłowa)	2011-2018	100,00	Gminny Program Odnowy Wsi Mieszkańcy sołectwa Gmina Starogard Gdański
4.	Budowa ścieżek, tras spacerowych	2014-2018	20,00	Gminny Program Odnowy Wsi, mieszkańcy
5.	Budowa przystani kajakowej	2018	15,00	Gminny Program Odnowy Wsi, mieszkańcy
6.	Budowa kompleksu sportowego	2011-2018	200,00	Gminny Program Odnowy Wsi, mieszkańcy
7.	Budowa wiaty na placu zabaw przy świetlicy, modyfikacja istniejącego układu placu	2011-2014	15,00	Gminny Program Odnowy Wsi, mieszkańcy
8.	Porządkowanie cmentarza	2011-2018	1,00	mieszkańcy

3. Plan przedsięwzięć aktywizujących społeczność mieszkańców miejscowości Barchnowy na lata 2011-2018.

Lp.	Nazwa zadania	Cel	Zakres zadania
1.	Festyny w tym konkursy: najładniejsze obejście	Cel główny: - Integracja mieszkańców naszej wsi, Cele szczegółowe: - Zapewnienie młodym osobom możliwości aktywnego spędzania wolnego czasu, - Propagowanie aktywności ruchowej, - Pożyteczne spędzanie wolego czasu, - Motywowanie mieszkańców do wspólnych działań, - Przeciwdziałanie szkodliwym wpływom, takim jak: zagrożenie uzależnieniami, utraty zdrowia, bezpieczeństwa, - Asymilacja nowych mieszkańców wsi,	Festyny organizowane są z myślą o wszystkich mieszkańcach wsi
2.	Spotkania min. porządkowanie Cmentarza, terenu przy i Kapliczki Przydrożnej	Cel główny: - Stworzenie tradycji spotkań mieszkańców Barchnow Cele szczegółowe: - Integracja mieszkańców wsi, - Kultywowanie tradycji i obyczajów, - Propagowanie kuchni kociowskiej, - Wspólne spędzanie czasu, - Aktywizacja mieszkańców, - Przeciwdziałanie negatywnym skutkom osamotnienia, - Wzmacnianie więzi międzyludzkich,	Zadanie dla wszystkich mieszkańców wsi
3.	Różnorodne kursy np. - naprawy sprzętu domowego - posługiwania się	Cel główny: - Zdobyć nowych umiejętności przez mieszkańców Barchnow, Cele szczegółowe:	Kursy dla wszystkich mieszkańców wsi, aktywizujące bezrobotnych, niepełnosprawnych, gospodynie domowe

	narzędziami elektrycznymi - działania kolektorów i wymienników ciepła - kroju i szycia - haftowania - robienia na drutach - masażu	<ul style="list-style-type: none"> - Aktywizacja i integracja mieszkańców naszej wsi, - Pozyteczne spędzanie wolnego czasu, 	
4.	Zajęcia ruchowe (nie tylko dla najmłodszych) np. fitness, kajakarstwo rekreacyjne	<p>Cel główny:</p> <ul style="list-style-type: none"> - Poprawa kondycji fizycznej uczestników, <p>Cele szczegółowe:</p> <ul style="list-style-type: none"> - Aktywizacja i integracja mieszkańców naszej wsi, - Propagowanie aktywności ruchowej - Poznanie okolic 	Zadanie dla „małych” i „dużych” mieszkańców wsi
5.	Zorganizowane zajęcia świetlicowe	<p>Cel główny:</p> <ul style="list-style-type: none"> - Pokonanie barier i kompleksów w dzieciach i młodzieży, wynikających z wiejskiego pochodzenia, poprzez wzrost własnej wartości i siły płynącej z poczucia przynależności do określonej grupy społecznej. <p>Cele szczegółowe:</p> <ul style="list-style-type: none"> - Zapewnienie młodym ludziom aktywnej i konstruktywnej formy spędzania wolnego czasu, - Nabywanie i doskonalenie umiejętności interpersonalnych poprzez naukę nawiązywania kontaktów, rozwiązywania konfliktów, współpracę, wzajemną pomoc, - Stworzenie bezpiecznego miejsca zabaw i nauki, - Przeciwdziałanie szkodliwym wpływom, takim jak: zagrożenie uzależnieniami, utraty zdrowia, 	Zajęcia dla wszystkich mieszkańców wsi

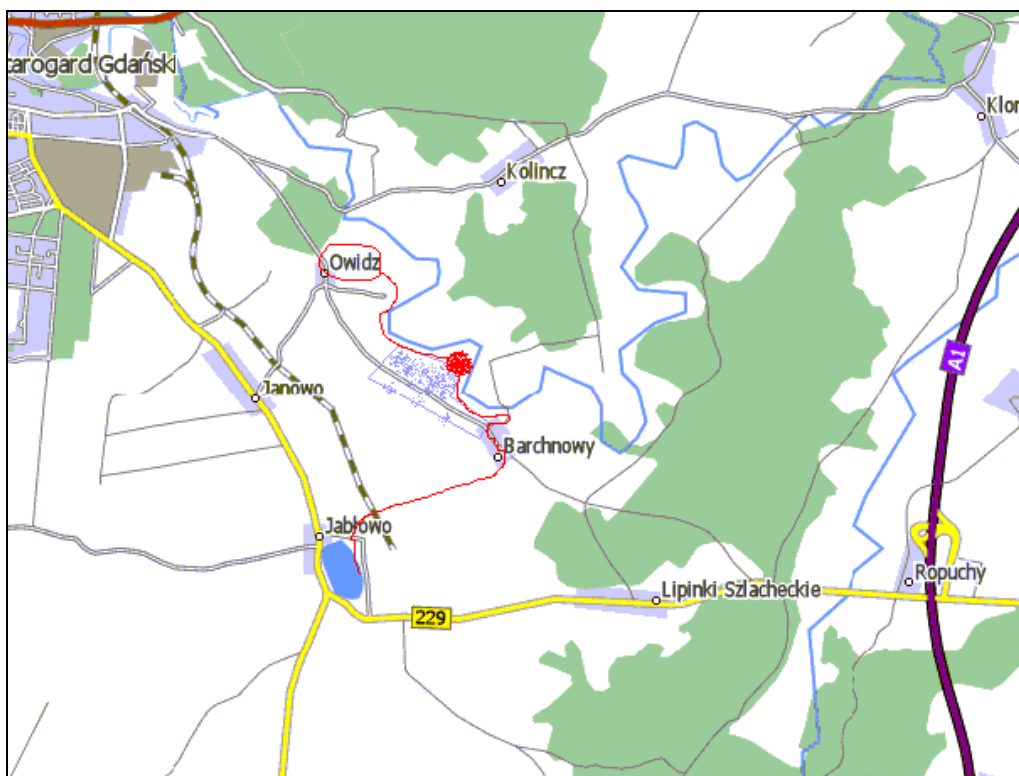
		<p>bezpieczeństwa,</p> <ul style="list-style-type: none">- Wspomaganie kariery szkolnej dzieci poprzez rozwój postrzegania i zapamiętywania wielozmysłowego,- Rozbudzenie aktywności w dzieciach i młodzieży.- Kultywowania tradycji i obyczajów kociewskich wśród dzieci i młodzieży,	
--	--	--	--

4. Harmonogram rzeczowo-finansowy przedsięwzięć aktywizujących społeczność Barchnów na lata 2011-2018.

Lp.	Nazwa zadania	Okres realizacji w latach	Koszt całkowity w tys. zł	Źródło finansowania
1.	Festyny,	miesiące letnie 2011-2018	8,00	Gmina Starogard Gdański wraz ze współudziałem finansowym mieszkańców naszej wsi
2.	Spotkania	2011-2018	8,00	Zespół Świetlic Wiejskich - Program działań kulturalnych w świetlicach wiejskich wraz ze współudziałem finansowym mieszkańców naszej wsi
3.	Zajęcia ruchowe (nie tylko dla najmłodszych) np. fitness, kajakarstwo rekreacyjne	miesiące letnie 2011-2018	3,50	Zespół Świetlic Wiejskich - Program działań kulturalnych w świetlicach wiejskich wraz ze współudziałem finansowym mieszkańców naszej wsi
4.	Różnorodne kursy np. - naprawy sprzętu domowego - posługiwania się narzędziami elektrycznymi - działania kolektorów i wymienników ciepła - kroju i szycia - haftowania - robienia na drutach - masażu	09-12.2011 01-04; 09-12.2012 01-04; 09-12.2013 01-04; 09-12.2014 01-04; 09-12.2015 01-04; 09-12.2016 01-04; 09-12.2017 01-04; 09-12.2018	4,00	Zespół Świetlic Wiejskich - Program działań kulturalnych w świetlicach wiejskich wraz ze współudziałem finansowym mieszkańców naszej wsi
5.	Zorganizowane zajęcia świetlicowe	okresy ferii szkolnych i wakacji 2011-2018	7,00	Zespół Świetlic Wiejskich - Program działań kulturalnych w świetlicach wiejskich wraz ze współudziałem finansowym mieszkańców naszej wsi

V. OPIS I CHARAKTERYSTYKA OBSZARÓW O SZCZEGÓLNYM ZNACZENIU DLA ZASPOKOJENIA POTRZEB MIESZKAŃCÓW, SPRZYJAJĄCYCH NAWIĄZYWANIU KONTAKTÓW SPOŁECZNYCH ZE WZGLĘDU NA ICH POŁOŻENIE ORAZ CECHY FUNKCJONALNO-PRZESTRZENNE.

Takim obszarem jest w przypadku naszej wsi miejsce, które sami mieszkańcy wskazali jako teren pod budowę kompleksu rekreacyjno-sprawnościowym, to działka nr 18/23 zaznaczona na mapce kolorem czerwonym. Położony w zakolu rzeki Wierzycy, poniżej nowego osiedla, jako teren zalewowy nie nadaje się pod budowę. Wyposażony przez naturę w różnorodną roślinność może być naturalnym ogrodem botanicznym, miejscem połowu ryb, przystani kajakowej miejscem przyjaznym mieszkańcom dla zabawy i odpoczynku. Obawę przed zagrożeniami ze strony bliskości wody (rzeki) amortyzuje fakt, że jest to naprawdę bardzo duży obszar.



Do tego terenu dochodziłoby się pieszą ścieżką, mającą swój początek w środku wsi Barchnowy a w przyszłości ścieżki prowadzić miałyby do Owidza i Jabłowa, z wykorzystaniem istniejącej polnej drogi do Jabłowa.

PODSUMOWANIE

Analizując stan oraz zasoby naszej miejscowości a także potrzeby mieszkańców naszej wsi stworzyliśmy spójny plan odnowy, a właściwie rozwoju miejscowości Barchnowy.

Zakłada on realizację najpotrzebniejszych inwestycji i przedsięwzięć, które będą pobudzały aktywności naszego społeczeństwa oraz stymulowały współpracę na rzecz rozwoju i promocji kultury naszej wsi oraz Kociewia.

Akceptacja społeczna dla planu wyrażona została podczas zebrania wiejskiego zorganizowanego w marcu 2011 r. (do niniejszego dokumentu dołączona zostaje lista obecności mieszkańców na tym spotkaniu) pozwalając na wdrażanie zaktualizowanego Planu Odnowy Miejscowości Barchnowy, który rozpocznie się poprzez wprowadzenie go w życie uchwałą Rady Gminy Starogard Gdański.

Okres realizacji i monitoringu poszczególnych zadań na terenie naszej wsi określony został na lata 2011-2018.